



# GAZETER REPUBLIK INDONESIA

**Edisi 1 Tahun 2022**

**BADAN INFORMASI GEOSPASIAL**



# GAZETER REPUBLIK INDONESIA

## EDISI 1 TAHUN 2022

Badan Informasi Geospasial



Badan Informasi Geospasial, 2022

Gazeter Republik Indonesia Edisi 1 Tahun 2022

Penulis : Badan Informasi Geospasial

Editor : Badan Informasi Geospasial

Hak Cipta 2022 pada Badan Informasi Geospasial

Hak cipta dilindungi undang-undang. Dilarang mengutip dan

memperbanyak sebagian atau seluruh isi buku tanpa izin tertulis dari penerbit

All right reserved

Diterbitkan pertama kali oleh Badan Informasi Geospasial

Cetakan Pertama : 2022

ISBN : 978-602-6641-75-5

Desain Sampul & Tata Letak Isi : Widi Hapsari & Ahmad Dailani

BADAN INFORMASI GEOSPASIAL

Jl.Raya Bogor KM. 46 Cibinong 16911, INDONESIA

Telp. 021-875-3155

Fax. 021-8790-8988/875-3155

Website : [www.big.go.id](http://www.big.go.id)

Email : [info@big.go.id](mailto:info@big.go.id)





# Penafian

*(Disclaimer)*

Gazeter Republik Indonesia merupakan daftar Nama Rupabumi Baku yang memuat informasi Nama Rupabumi, Nama Lain, Unsur Rupabumi, Koordinat, dan Keterangan Wilayah. Isian pada kolom “Keterangan Wilayah” bukan merupakan referensi resmi mengenai alokasi wilayah administrasi dari Unsur Rupabumi. Isian pada kolom “Keterangan Wilayah” berfungsi untuk menjelaskan letak keberadaan Unsur Rupabumi secara geografis.

Gazeter Republik Indonesia merupakan dokumen bersifat dinamis yang senantiasa diperbaiki, diperbarui, dan dimutakhirkan sesuai dengan tahapan Penyelenggaraan Nama Rupabumi sebagaimana diatur dalam Peraturan Pemerintah Nomor 2 Tahun 2021 Tentang Penyelenggaraan Nama Rupabumi. Usulan perubahan Nama Rupabumi Baku disampaikan kepada Badan sebagaimana amanat pada pasal 25 ayat (2) PP Nomor 2 Tahun 2021. Penyampaian usulan perubahan Nama Rupabumi Baku dapat dilakukan melalui surat resmi yang ditujukan kepada Kepala Badan Informasi Geospasial dan dikirimkan baik secara langsung maupun melalui alamat [pos-el nna-ina@big.go.id](mailto:pos-el nna-ina@big.go.id).



# SAMBUTAN

## KEPALA BADAN INFORMASI GEOSPASIAL



Salam Toponimi!

Perjalanan penyelenggaraan nama rupabumi di Indonesia telah menginjak tahun kedua pasca ditetapkannya Peraturan Pemerintah Nomor 2 Tahun 2021 tentang Penyelenggaraan Nama Rupabumi. Geliat penyelenggaraan nama rupabumi makin terlihat, baik di tingkat pemerintah daerah kabupaten/kota, provinsi, hingga di tingkat pemerintah pusat. Hal tersebut ditandai dengan meningkatnya intensitas penyelenggaraan nama rupabumi; berupa kegiatan sosialisasi, bimbingan teknis, asistensi, hingga pengumpulan dan penelaahan nama rupabumi.

Kemandirian penyelenggaraan nama rupabumi oleh kementerian/lembaga terkait, pemerintah daerah kabupaten/kota, dan pemerintah daerah provinsi dapat dilihat dari capaian data nama rupabumi yang dikumpulkan dan ditelaah serta penguatan regulasi dan kelembagaan penyelenggaraan nama rupabumi. Pengumpulan, penelaahan, hingga pembakuan nama rupabumi di Indonesia memerlukan upaya gotong royong seluruh elemen bangsa Indonesia. Oleh karena itu, pada tahun 2022 Badan Informasi Geospasial (BIG) menyelenggarakan kategori baru Bhumandala Award yaitu Bhumandala Award Penyelenggaraan Nama Rupabumi. Penghargaan tersebut menjadi upaya untuk memantik semangat gotong royong toponimi guna mewujudkan penyediaan nama rupabumi baku di wilayah Negara Kesatuan Republik Indonesia (NKRI).

Nama rupabumi baku yang dikemas dan disajikan pada peta maupun gazeter secara lengkap, mutakhir, akurat, dan dapat dipertanggungjawabkan serta terkelola dalam cakupan nasional mutlak diperlukan. Gazeter Republik Indonesia (GRI) Edisi Tahun 2022 merupakan bentuk capaian nyata yang terwujud berkat sinergi dan kolaborasi antara BIG sebagai koordinator penyelenggara nama rupabumi dengan kementerian/lembaga terkait, pemerintah daerah kabupaten/kota, dan pemerintah daerah provinsi serta pelibatan pihak lain. GRI Edisi Tahun 2022 diterbitkan dalam 2 buah format buku: [1] Gazeter Republik Indonesia yang berisi seluruh daftar nama rupabumi baku dan [2] Gazeter Republik Indonesia Unsur Rupabumi Pulau yang berisi daftar nama rupabumi baku untuk unsur rupabumi pulau.

Gazeter merupakan dokumen dinamis, sehingga ke depan dipastikan akan terus bertambah dan berkembang seiring dengan semakin meningkatnya kegiatan penyelenggaraan nama rupabumi di nusantara. Gazeter Republik Indonesia (GRI) Edisi Tahun 2021 memuat 21.430 nama rupabumi baku yang terdiri dari nama rupabumi wilayah darat, nama rupabumi wilayah laut, dan nama rupabumi wilayah administrasi pemerintahan yang dibakukan pada tahun 2021.



Kemudian, pada tahun 2022 nama rupabumi baku yang dimuat dalam GRI Edisi Tahun 2022 sejumlah 7.038 hasil penelaahan nama rupabumi tahun 2022 dan penelaahan terhadap usulan perubahan nama rupabumi baku yang dimuat di GRI Edisi Tahun 2021. GRI Edisi Tahun 2022 memuat penambahan data nama rupabumi baku (di luar nama rupabumi baku pada GRI Edisi Tahun 2021) sejumlah 6.480 nama rupabumi baku. Kemudian, sejumlah 558 nama rupabumi baku merupakan hasil usulan perubahan nama rupabumi baku pada GRI Edisi Tahun 2021. Usulan perubahan nama rupabumi baku tersebut merupakan indikasi munculnya kesadaran terhadap keberadaan GRI sebagai acuan penggunaan nama rupabumi baku.

Capaian kinerja kegiatan penyelenggaraan nama rupabumi dalam wujud GRI tersebut menjadi indikasi meningkatnya keaktifan penyelenggara nama rupabumi. Kolaborasi kerja pada tahun kedua pasca ditetapkannya Peraturan Pemerintah Nomor 2 Tahun 2021 tentang Penyelenggaraan Nama Rupabumi perlu terus dijaga dan ditingkatkan. Besar harapan, keberadaan GRI ini dapat menjadi acuan nasional dalam penulisan baku nama rupabumi di Indonesia serta rujukan internasional ketika mencantumkan nama rupabumi baku yang ada di wilayah NKRI.

Kami menyadari bahwa dalam penyusunan GRI Edisi Tahun 2022 ini tentunya tak lepas dari kekurangan. Oleh karenanya, kami senantiasa menantikan saran dan masukan dari pengguna sehingga dapat dilakukan perbaikan pada edisi berikutnya.

Cibinong, Desember 2022  
Kepala Badan Informasi Geospasial  
Muh Aris Marfai

# KATA PENGANTAR

Tahun ini merupakan tahun kedua pelaksanaan Penyelenggaraan Nama Rupabumi (PNR) pasca ditetapkannya PP 2/2021. Dalam perjalanannya di tahun kedua ini beberapa perbaikan telah dilakukan, baik itu dalam tata cara pelaksanaan yang dituangkan dalam SOP dan rancangan peraturan BIG ataupun pada sisi aplikasi Sistem Informasi Nama Rupabumi. Dengan bantuan dan dukungan dari semua pihak, Gazeter Republik Indonesia (GRI) Edisi Tahun 2022 ini dapat menghasilkan 7.038 nama rupabumi baku, dimana 6.480 nama rupabumi merupakan hasil penelaahan yang dilakukan tahun ini dan 558 nama rupabumi merupakan perubahan nama rupabumi baku tahun 2021.

Hal ini menandakan capaian terhadap usaha luar biasa yang dilakukan oleh berbagai pihak Penyelenggara Nama Rupabumi sehingga dapat melebihi target awal jumlah nama rupabumi yang dibakukan pada tahun ini, oleh karena itu kami ucapkan terima kasih sebesar-besarnya. Namun hal ini tidak berarti kami berpuas hati, karena kewajiban untuk menyediakan Nama Rupabumi di Indonesia masih memerlukan kerja keras dan kontinuitas yang harus tetap dijaga. Maka dari itu, kami yakin kebersamaan dan koordinasi serta kolaborasi sudah tidak terelakan lagi, tidak mungkin BIG dapat melakukan semuanya sendiri.

Untuk itulah, optimalisasi metoda pengumpulan data kami upayakan untuk lebih baik dari waktu ke waktu. Tahun ini kami terus konsisten membuka komunikasi dengan berbagai pihak lain dalam pengumpulan data. Begitupun dalam hal klasifikasi unsur rupabumi, kami berkomunikasi dan berdiskusi intensif dengan berbagai Kementerian/Lembaga dan Pemerintah Daerah untuk dapat mengerti kebutuhan dan kenyataan yang ada di lapangan dalam hal PNR. Kerjasama dan kolaborasi yang mulai kami rintis ini mulai membuahkan hasil, semoga di tahun mendatang lebih baik lagi dan lebih intensif.

Tahun ini juga untuk pertama kalinya kami memberikan apresiasi kepada para Penyelenggara PNR dalam bentuk Bhumandala Nama Rupabumi, dimana penghargaan ini merupakan bentuk tulus pengakuan kami akan perlunya kolaborasi dan dedikasi dalam menyelenggarakan NR, selain juga bentuk utama amanat dari PP 2/2021 dalam hal pemantauan dan evaluasi. Harus diakui, dengan semakin banyaknya Pemda dan pihak lain terlibat, peningkatan lebih jauh dalam PNR juga perlu terus dikawal. Karena dari pengalaman dan masukan para penyelenggara kita bisa memahami keadaan nyata dalam melaksanakan PNR di tingkat pelaksana. Semoga dengan hadirnya GRI edisi tahun 2022 ini, Penyelenggaraan Nama Rupabumi di Indonesia semakin berjaya dan dapat memberikan manfaat yang nyata.

Cibinong, Desember 2022

Tim Penyusun

# PANDUAN UMUM PENGUNAAN

## A. Struktur Penyusunan

Gazeter Republik Indonesia (GRI) Edisi 1 Tahun 2022 dikelompokkan berdasarkan jenis nama rupabumi, yaitu Nama Rupabumi Wilayah Darat (NRWD) dan Nama Rupabumi Wilayah Laut (NRWL). NRWD disusun berdasarkan wilayah administrasi (provinsi, kabupaten/kota) dan kemudian diurutkan berdasar jenis unsur rupabumi secara alfabetis pada elemen spesifik dari nama rupabumi yang dimaksud. Pada entri NRWL disusun berdasarkan jenis unsur rupabumi dan diurutkan berdasarkan abjad pada elemen spesifik dari nama rupabumi.

## B. Format Penyajian


GRI Edisi 1 Tahun 2022 disajikan dalam 5 (lima) kolom yang terdiri dari Nama Rupabumi, Nama Lain, Unsur Rupabumi, Koordinat dan Keterangan Wilayah sebagaimana tertera pada tabel berikut ini.

Nama Rupabumi	Nama Lain	Unsur Rupabumi	Koordinat	Keterangan Wilayah
Ciharus, Danau		Danau/Situ	07°09'50.32" S 107°45'14.86" T	Kabupaten Bandung, Provinsi Jawa Barat

Adapun penjelasan dari masing-masing kolom adalah sebagai berikut:

### 1. Nama Rupabumi

Kolom ini berisikan nama rupabumi yang sudah dibakukan dan memenuhi prinsip nama rupabumi sebagaimana tercantum dalam PP 2/2021. Penulisan pada kolom ini dimulai dari elemen spesifik kemudian dilanjutkan dengan elemen generik yang dipisahkan oleh tanda koma (,).



### 2. Nama Lain

Kolom ini berisikan nama selain nama resmi yang digunakan untuk 1 (satu) Unsur Rupabumi yang dikenal dan digunakan oleh masyarakat setempat. Jika Unsur Rupabumi tidak memiliki nama lain, kolom ini tidak diisi. Kolom ini juga dapat mengakomodir pencantuman nama-nama yang sudah termuat dalam peraturan yang ada. Berikut adalah contoh data nama rupabumi yang memiliki nama lain dan tidak memiliki nama lain.

#### a. Tidak Memiliki Nama Lain

Nama Rupabumi	Nama Lain	Unsur Rupabumi	Koordinat	Keterangan Wilayah
Gondosuli, Candi		Candi	07°18'06.37" S 110°06'18.73" T	Kabupaten Temanggung, Provinsi Jawa Tengah

b. Memiliki Nama Lain

Nama Rupabumi	Nama Lain	Unsur Rupabumi	Koordinat	Keterangan Wilayah
Kijing, Terminal	<ul style="list-style-type: none"> <li>• Terminal Kijing Pelabuhan Pontianak<sup>(1)</sup></li> <li>• Pelabuhan Kijing Mempawah<sup>(2)</sup></li> </ul>	Pelabuhan Laut	00°30'26.58" U 108°54'31.86" T	<ul style="list-style-type: none"> <li>• Kabupaten Mempawah, Provinsi Kalimantan Barat</li> <li>• Wilayah pengelolaan Pelabuhan Pontianak</li> </ul>

<sup>(1)</sup>Peraturan Presiden Nomor 43 Tahun 2017

<sup>(2)</sup>Keputusan Bupati Mempawah Nomor 109 Tahun 2022

### 3. Unsur Rupabumi

Kolom ini berisikan jenis dari Unsur Rupabumi sesuai klasifikasi yang ada dalam Sistem Informasi Nama Rupabumi (SINAR).

### 4. Koordinat

Kolom ini berisikan nilai koordinat lintang dan bujur dari Unsur Rupabumi yang dimaksud. Penulisan koordinat menggunakan format Derajat, Menit, Detik (DMS). Sistem Koordinat yang dipakai adalah Sistem Referensi Geospasial Indonesia 2013 (SRGI 2013) Epok 2012.

### 5. Keterangan Wilayah

Isian pada kolom ini bukan merupakan referensi resmi mengenai alokasi wilayah administrasi dari Unsur Rupabumi. Kolom ini menjelaskan letak keberadaan Unsur Rupabumi secara geografis. Keterangan wilayah dapat berupa wilayah administrasi pemerintahan; posisi relatif Unsur Rupabumi terhadap Unsur Rupabumi lain di sekitarnya; atau keterangan wilayah lainnya. Berikut adalah contoh nama rupabumi dengan keterangan wilayah berupa wilayah administrasi pemerintahan dan posisi relatif terhadap unsur rupabumi lain di sekitarnya.

a. Wilayah Administrasi Pemerintahan

Nama Rupabumi	Nama Lain	Unsur Rupabumi	Koordinat	Keterangan Wilayah
Soesilo Sudarman, Museum		Museum	07°36'01.09" S 109°12'43.32" T	Kabupaten Cilacap, Provinsi Jawa Tengah

b. Posisi Relatif terhadap Unsur Rupabumi Lain di Sekitar

Nama Rupabumi	Nama Lain	Unsur Rupabumi	Koordinat	Keterangan Wilayah
Lucipara, Cekungan		Cekungan	04°54'48.13" S 126°51'41.95" T	Laut Seram, Sebelah Selatan Pulau Buru

## C. Daftar Singkatan

Daftar Singkatan pada kolom nama rupabumi yang termuat dalam buku ini dapat diakses melalui tautan [sinar.big.go.id/web/referensi](http://sinar.big.go.id/web/referensi)

# Daftar Isi

---

<b>Sambutan</b>	vi
<b>Kata Pengantar</b>	viii
<b>Panduan Umum Penggunaan</b>	ix
<b>Daftar Isi</b>	x

## **1. Nama Rupabumi Wilayah Darat**

<b>1.1. Aceh</b>	37
1.1.1. Kabupaten Aceh Barat	39
1.1.2. Kabupaten Aceh Barat Daya	39
1.1.3. Kabupaten Aceh Besar	39
1.1.4. Kabupaten Aceh Jaya	39
1.1.5. Kabupaten Aceh Selatan	39
1.1.6. Kabupaten Aceh Singkil	39
1.1.7. Kabupaten Aceh Tamiang	40
1.1.8. Kabupaten Aceh Tengah	40
1.1.9. Kabupaten Aceh Tenggara	40
1.1.10. Kabupaten Aceh Timur	40
1.1.11. Kabupaten Aceh Utara	40
1.1.12. Kabupaten Bener Meriah	40
1.1.13. Kabupaten Bireuen	41
1.1.14. Kabupaten Gayo Lues	41
1.1.15. Kota Banda Aceh	41
1.1.16. Kota Langsa	41
1.1.17. Kota Lhokseumawe	41
1.1.18. Kota Sabang	41
1.1.19. Kota Subulussalam	42
1.1.20. Kabupaten Nagan Raya	42

---

1.1.21. Kabupaten Pidie	42
1.1.22. Kabupaten Pidie Jaya	42
1.1.23. Kabupaten Simeulue	42

<b>1.2. Bali</b>	<b>43</b>
------------------	-----------

1.2.1. Kabupaten Badung	45
1.2.2. Kabupaten Bangli	45
1.2.3. Kabupaten Buleleng	45
1.2.4. Kabupaten Gianyar	46
1.2.5. Kabupaten Jembrana	46
1.2.6. Kabupaten Karangasem	46
1.2.7. Kabupaten Klungkung	46
1.2.8. Kota Denpasar	47
1.2.9. Kabupaten Tabanan	47

<b>1.3. Banten</b>	<b>49</b>
--------------------	-----------

1.3.1. Kota Cilegon	51
1.3.2. Kota Serang	51
1.3.3. Kota Tangerang	51
1.3.4. Kota Tangerang Selatan	51
1.3.5. Kabupaten Lebak	51
1.3.6. Kabupaten Pandeglang	52
1.3.7. Kabupaten Serang	52
1.3.8. Kabupaten Tangerang	52

<b>1.4. Bengkulu</b>	<b>53</b>
----------------------	-----------

1.4.1. Kabupaten Bengkulu Selatan	55
1.4.2. Kabupaten Bengkulu Tengah	55

1.4.3. Kabupaten Bengkulu Utara	55
1.4.4. Kabupaten Kaur	55
1.4.5. Kabupaten Kepahiang	55
1.4.6. Kota Bengkulu	55
1.4.7. Kabupaten Lebong	56
1.4.8. Kabupaten Muko Muko	56
1.4.9. Kabupaten Rejang Lebong	56
1.4.10. Kabupaten Seluma	56
<b>1.5. Daerah Istimewa Yogyakarta</b>	<b>57</b>
1.5.1. Kabupaten Bantul	59
1.5.2. Kabupaten Gunungkidul	62
1.5.3. Kota Yogyakarta	65
1.5.4. Kabupaten Kulon Progo	65
1.5.5. Kabupaten Sleman	67
<b>1.6. DKI Jakarta</b>	<b>69</b>
1.6.1. Kabupaten Administrasi Kepulauan Seribu	71
1.6.2. Kota Administrasi Jakarta Barat	71
1.6.3. Kota Administrasi Jakarta Pusat	71
1.6.4. Kota Administrasi Jakarta Selatan	73
1.6.5. Kota Administrasi Jakarta Timur	76
1.6.6. Kota Administrasi Jakarta Utara	80
<b>1.7. Gorontalo</b>	<b>83</b>
1.7.1. Kabupaten Boalemo	85
1.7.2. Kabupaten Bone Bolango	85
1.7.3. Kabupaten Gorontalo	85
1.7.4. Kabupaten Gorontalo Utara	85
1.7.5. Kota Gorontalo	85



1.7.6. Kabupaten Pohuwato	86
<b>1.8. Jambi</b>	87
1.8.1. Kabupaten Batanghari	89
1.8.2. Kabupaten Bungo	89
1.8.3. Kabupaten Kerinci	89
1.8.4. Kota Jambi	89
1.8.5. Kota Sungai Penuh	89
1.8.6. Kabupaten Merangin	89
1.8.7. Kabupaten Muaro Jambi	90
1.8.8. Kabupaten Sarolangun	90
1.8.9. Kabupaten Tanjung Jabung Barat	90
1.8.10. Kabupaten Tanjung Jabung Timur	90
1.8.11. Kabupaten Tebo	90
<b>1.9. Jawa Barat</b>	91
1.9.1. Kabupaten Bandung	93
1.9.2. Kabupaten Bandung Barat	96
1.9.3. Kabupaten Bekasi	96
1.9.4. Kabupaten Bogor	98
1.9.5. Kabupaten Ciamis	100
1.9.6. Kabupaten Cianjur	100
1.9.7. Kabupaten Cirebon	179
1.9.8. Kabupaten Garut	182
1.9.9. Kabupaten Indramayu	183
1.9.10. Kabupaten Karawang	213
1.9.11. Kota Bandung	214
1.9.12. Kota Banjar	214
1.9.13. Kota Bekasi	214
1.9.14. Kota Bogor	218
1.9.15. Kota Cimahi	219

1.9.16. Kota Cirebon	221
1.9.17. Kota Depok	222
1.9.18. Kota Sukabumi	223
1.9.19. Kota Tasikmalaya	223
1.9.20. Kabupaten Kuningan	223
1.9.21. Kabupaten Majalengka	226
1.9.22. Kabupaten Pangandaran	227
1.9.23. Kabupaten Purwakarta	229
1.9.24. Kabupaten Subang	234
1.9.25. Kabupaten Sukabumi	236
1.9.26. Kabupaten Sumedang	237
1.9.27. Kabupaten Tasikmalaya	247

<b>1.10. Jawa Tengah</b>	<b>249</b>
1.10.1. Kabupaten Banjarnegara	251
1.10.2. Kabupaten Banyumas	251
1.10.3. Kabupaten Batang	251
1.10.4. Kabupaten Blora	252
1.10.5. Kabupaten Boyolali	252
1.10.6. Kabupaten Brebes	252
1.10.7. Kabupaten Cilacap	254
1.10.8. Kabupaten Demak	282
1.10.9. Kabupaten Grobogan	283
1.10.10. Kabupaten Jepara	284
1.10.11. Kabupaten Karanganyar	284
1.10.12. Kabupaten Kebumen	284
1.10.13. Kabupaten Kendal	284
1.10.14. Kabupaten Klaten	285
1.10.15. Kota Magelang	285
1.10.16. Kota Pekalongan	285

1.10.17. Kota Salatiga	292
1.10.18. Kota Semarang	311
1.10.19. Kota Surakarta	323
1.10.20. Kota Tegal	323
1.10.21. Kabupaten Kudus	337
1.10.22. Kabupaten Magelang	338
1.10.23. Kabupaten Pati	340
1.10.24. Kabupaten Pekalongan	343
1.10.25. Kabupaten Pemalang	346
1.10.26. Kabupaten Purbalingga	346
1.10.27. Kabupaten Purworejo	346
1.10.28. Kabupaten Rembang	346
1.10.29. Kabupaten Semarang	347
1.10.30. Kabupaten Sragen	348
1.10.31. Kabupaten Sukoharjo	348
1.10.32. Kabupaten Tegal	348
1.10.33. Kabupaten Temanggung	355
1.10.34. Kabupaten Wonogiri	356
1.10.35. Kabupaten Wonosobo	356

<b>1.11. Jawa Timur</b>	<b>357</b>
1.11.1. Kabupaten Banyuwangi	359
1.11.2. Kabupaten Blitar	362
1.11.3. Kabupaten Bojonegoro	362
1.11.4. Kabupaten Bondowoso	362
1.11.5. Kabupaten Gresik	363
1.11.6. Kabupaten Jombang	364
1.11.7. Kabupaten Kediri	364
1.11.8. Kota Blitar	364
1.11.9. Kota Kediri	364

1.11.10. Kota Madiun	365
1.11.11. Kota Malang	365
1.11.12. Kota Mojokerto	365
1.11.13. Kota Pasuruan	365
1.11.14. Kota Surabaya	367
1.11.15. Kabupaten Lamongan	369
1.11.16. Kabupaten Lumajang	369
1.11.17. Kabupaten Madiun	369
1.11.18. Kabupaten Malang	370
1.11.19. Kabupaten Nganjuk	370
1.11.20. Kabupaten Ngawi	371
1.11.21. Kabupaten Pacitan	371
1.11.22. Kabupaten Pamekasan	371
1.11.23. Kabupaten Pasuruan	371
1.11.24. Kabupaten Probolinggo	372
1.11.25. Kabupaten Sampang	372
1.11.26. Kabupaten Sidoarjo	373
1.11.27. Kabupaten Situbondo	373
1.11.28. Kabupaten Sumenep	373
1.11.29. Kabupaten Tulungagung	374

<b>1.12. Kalimantan Barat</b>	<b>375</b>
1.12.1. Kabupaten Bengkayang	377
1.12.2. Kabupaten Kapuas Hulu	377
1.12.3. Kabupaten Kayong Utara	377
1.12.4. Kabupaten Ketapang	377
1.12.5. Kota Pontianak	377
1.12.6. Kota Singkawang	378
1.12.7. Kabupaten Kubu Raya	378
1.12.8. Kabupaten Landak	378

1.12.9. Kabupaten Mempawah	378
1.12.10. Kabupaten Sambas	379
1.12.11. Kabupaten Sanggau	379
1.12.12. Kabupaten Sekadau	379
1.12.13. Kabupaten Sintang	379

### **1.13. Kalimantan Selatan** 385

1.13.1. Kabupaten Balangan	387
1.13.2. Kabupaten Banjar	387
1.13.3. Kabupaten Barito Kuala	387
1.13.4. Kabupaten Hulu Sungai Selatan	387
1.13.5. Kabupaten Hulu Sungai Tengah	387
1.13.6. Kota Banjarbaru	387
1.13.7. Kota Banjarmasin	388
1.13.8. Kabupaten Kotabaru	388
1.13.9. Kabupaten Tabalong	388
1.13.10. Kabupaten Tanah Bumbu	388
1.13.11. Kabupaten Tanah Laut	388
1.13.12. Kabupaten Tapin	389

### **1.14. Kalimantan Tengah** 391

1.14.1. Kabupaten Barito Selatan	393
1.14.2. Kabupaten Barito Utara	393
1.14.3. Kabupaten Gunung Mas	393
1.14.4. Kabupaten Kapuas	394
1.14.5. Kabupaten Katingan	394
1.14.6. Kota Palangkaraya	395
1.14.7. Kotawaringin Barat	396
1.14.8. Kotawaringin Timur	397
1.14.9. Kabupaten Lamandau	398

1.14.10. Kabupaten Murung Raya	398
1.14.11. Kabupaten Pulang Pisau	398
1.14.12. Kabupaten Seruyan	401
1.14.13. Kabupaten Sukamara	402
<b>1.15. Kalimantan Timur</b>	<b>405</b>
1.15.1. Kabupaten Berau	407
1.15.2. Kota Balikpapan	407
1.15.3. Kota Bontang	408
1.15.4. Kota Samarinda	409
1.15.5. Kabupaten Kutai Barat	409
1.15.6. Kabupaten Kutai Kartanegara	411
1.15.7. Kabupaten Paser	412
1.15.8. Kabupaten Penajam Paser Utara	414
<b>1.16. Kalimantan Utara</b>	<b>415</b>
1.16.1. Kabupaten Bulungan	417
1.16.2. Kota Tarakan	417
1.16.3. Kabupaten Malinau	417
1.16.4. Kabupaten Nunukan	417
1.16.5. Kabupaten Tana Tidung	417
<b>1.17. Kepulauan Bangka Belitung</b>	<b>419</b>
1.17.1. Kabupaten Bangka	421
1.17.2. Kabupaten Bangka Barat	421
1.17.3. Kabupaten Bangka Selatan	421
1.17.4. Kabupaten Bangka Tengah	421
1.17.5. Kabupaten Belitung	422
1.17.6. Kabupaten Belitung Timur	422
1.17.7. Kota Pangkal Pinang	422

<b>1.18. Kepulauan Riau</b>	421
1.18.1. Kabupaten Bintan	423
1.18.2. Kabupaten Karimun	423
1.18.3. Kabupaten Kepulauan Anambas	423
1.18.4. Kota Tanjung Pinang	423
1.18.5. Kabupaten Lingga	423
1.18.6. Kabupaten Natuna	423
<b>1.19. Lampung</b>	427
1.19.1. Kota Bandar Lampung	429
1.19.2. Kota Metro	429
1.19.3. Kabupaten Lampung Barat	429
1.19.4. Kabupaten Lampung Selatan	429
1.19.5. Kabupaten Lampung Tengah	429
1.19.6. Kabupaten Lampung Timur	429
1.19.7. Kabupaten Lampung Utara	430
1.19.8. Kabupaten Mesuji	430
1.19.9. Kabupaten Pesawaran	430
1.19.10. Kabupaten Pesisir Barat	430
1.19.11. Kabupaten Pringsewu	430
1.19.12. Kabupaten Tanggamus	430
1.19.13. Kabupaten Tulang Bawang	431
1.19.14. Kabupaten Tulang Bawang Barat	431
1.19.15. Kabupaten Way Kanan	431
<b>1.20. Maluku</b>	433
1.20.1. Kabupaten Buru	435
1.20.2. Kabupaten Buru Selatan	435
1.20.3. Kabupaten Kepulauan Aru	435
1.20.4. Kabupaten Kepulauan Tanimbar	435



1.20.5. Kota Ambon	435
1.20.6. Kota Tual	435
1.20.7. Kabupaten Maluku Barat Daya	436
1.20.8. Kabupaten Maluku Tengah	436
1.20.9. Kabupaten Maluku Tenggara	436
1.20.10. Kabupaten Seram Bagian Barat	436
1.20.11. Kabupaten Seram Bagian Timur	436

## **1.21. Maluku Utara** 437

1.21.1. Kabupaten Halmahera Barat	439
1.21.2. Kabupaten Halmahera Selatan	439
1.21.3. Kabupaten Halmahera Tengah	439
1.21.4. Kabupaten Halmahera Timur	439
1.21.5. Kabupaten Halmahera Utara	439
1.21.6. Kabupaten Kepulauan Sula	439
1.21.7. Kota Ternate	440
1.21.8. Kota Tidore Kepulauan	440
1.21.9. Kabupaten Pulau Morotai	440
1.21.10. Kabupaten Pulau Taliabu	440

## **1.22. Nusa Tenggara Barat** 441

1.22.1. Kabupaten Bima	443
1.22.2. Kabupaten Dompu	443
1.22.3. Kota Mataram	443
1.22.4. Kabupaten Lombok Barat	443
1.22.5. Kabupaten Lombok Tengah	443
1.22.6. Kabupaten Lombok Timur	444
1.22.7. Kabupaten Lombok Utara	444
1.22.8. Kabupaten Sumbawa	444
1.22.9. Kabupaten Sumbawa Barat	445

<b>1.23. Nusa Tenggara Timur</b>	<b>447</b>
1.23.1. Kabupaten Alor	449
1.23.2. Kabupaten Belu	449
1.23.3. Kabupaten Ende	449
1.23.4. Kabupaten Flores Timur	449
1.23.5. Kota Kupang	449
1.23.6. Kabupaten Kupang	449
1.23.7. Kabupaten Lembata	450
1.23.8. Kabupaten Malaka	450
1.23.9. Kabupaten Manggarai	450
1.23.10. Kabupaten Manggarai Barat	450
1.23.11. Kabupaten Manggarai Timur	452
1.23.12. Kabupaten Nagekeo	452
1.23.13. Kabupaten Ngada	452
1.23.14. Kabupaten Rote Ndao	452
1.23.15. Kabupaten Sabu Raijua	453
1.23.16. Kabupaten Sikka	453
1.23.17. Kabupaten Sumba Barat	453
1.23.18. Kabupaten Sumba Barat Daya	453
1.23.19. Kabupaten Sumba Tengah	453
1.23.20. Kabupaten Sumba Timur	453
1.23.21. Kabupaten Timor Tengah Selatan	454
1.23.22. Kabupaten Timor Tengah Utara	454
<b>1.24. Papua</b>	<b>455</b>
1.24.1. Kabupaten Asmat	457
1.24.2. Kabupaten Biak Numfor	457
1.24.3. Kabupaten Deiyai	457
1.24.4. Kabupaten Intan Jaya	457
1.24.5. Kabupaten Jayapura	457

1.24.6. Kabupaten Kepulauan Yapen	457
1.24.7. Kota Jayapura	458
1.24.8. Kabupaten Mappi	458
1.24.9. Kabupaten Paniai	458
1.24.10. Kabupaten Pegunungan Bintang	458
1.24.11. Kabupaten Waropen	458
1.24.12. Kabupaten Yahukimo	458
1.24.13. Kabupaten Yalimo	459

## **1.25. Papua Barat** 461

1.25.1. Kabupaten Manokwari	463
1.25.2. Kabupaten Pegunungan Arfak	463
1.25.3. Kabupaten Sorong Selatan	463
1.25.4. Kabupaten Tambrau	463

## **1.26. Riau** 465

1.26.1. Kabupaten Indragiri Hilir	467
1.26.2. Kabupaten Kampar	467
1.26.3. Kabupaten Kepulauan Meranti	467
1.26.4. Kota Dumai	467
1.26.5. Kota Pekanbaru	467
1.26.6. Kabupaten Kuantan Singingi	467
1.26.7. Kabupaten Pelalawan	467
1.26.8. Kabupaten Rokan Hilir	468
1.26.9. Kabupaten Rokan Hulu	468
1.26.10. Kabupaten Siak	468

## **1.27. Sulawesi Barat** 469

1.27.1. Kabupaten Majene	471
1.27.2. Kabupaten Mamasa	471
1.27.3. Kabupaten Mamuju	471

1.27.4. Kabupaten Mamuju Tengah	471
1.27.5. Kabupaten Pasangkayu	471
1.27.6. Kabupaten Polewali Mandar	471

## **1.28. Sulawesi Selatan** 473

1.28.1. Kabupaten Bantaeng	475
1.28.2. Kabupaten Barru	475
1.28.3. Kabupaten Bone	475
1.28.4. Kabupaten Bulukumba	475
1.28.5. Kabupaten Enrekang	475
1.28.6. Kabupaten Gowa	473
1.28.7. Kabupaten Jeneponto	476
1.28.8. Kabupaten Kepulauan Selayar	476
1.28.9. Kota Makassar	476
1.28.10. Kota Palopo	476
1.28.11. Kota Pare Pare	476
1.28.12. Kabupaten Luwu	476
1.28.13. Kabupaten Luwu Timur	477
1.28.14. Kabupaten Luwu Utara	477
1.28.15. Kabupaten Maros	477
1.28.16. Kabupaten Pangkajene Kepulauan	477
1.28.17. Kabupaten Pinrang	477
1.28.18. Kabupaten Sidenreng Rappang	477
1.28.19. Kabupaten Sinjai	478
1.28.20. Kabupaten Soppeng	478
1.28.21. Kabupaten Takalar	478
1.28.22. Kabupaten Tana Toraja	478
1.28.23. Kabupaten Toraja Utara	478
1.28.24. Kabupaten Wajo	478

<b>1.29. Sulawesi Tengah</b>	479
1.29.1. Kabupaten Banggai Kepulauan	481
1.29.2. Kabupaten Banggai Laut	481
1.29.3. Kabupaten Buol	481
1.29.4. Kabupaten Donggala	481
1.29.5. Kota Palu	482
1.29.6. Kabupaten Morowali	482
1.29.7. Kabupaten Morowali Utara	482
1.29.8. Kabupaten Parigi Moutong	482
1.29.9. Kabupaten Poso	482
1.29.10. Kabupaten Sigi	482
1.29.11. Kabupaten Tojo Una Una	482
1.29.12. Kabupaten Toli Toli	483
<b>1.30. Sulawesi Tenggara</b>	485
1.30.1. Kabupaten Bombana	487
1.30.2. Kabupaten Buton	487
1.30.3. Kabupaten Buton Selatan	487
1.30.4. Kabupaten Buton Tengah	487
1.30.5. Kabupaten Buton Utara	487
1.30.6. Kabupaten Kolaka	487
1.30.7. Kabupaten Kolaka Timur	487
1.30.8. Kabupaten Kolaka Utara	488
1.30.9. Kabupaten Konawe	488
1.30.10. Kabupaten Konawe Kepulauan	488
1.30.11. Kabupaten Konawe Selatan	488
1.30.12. Kabupaten Konawe Utara	488
1.30.13. Kota Bau Bau	489
1.30.14. Kota Kendari	489

1.30.15. Kabupaten Muna	489
1.30.16. Kabupaten Muna Barat	489
1.30.17. Kabupaten Wakatobi	489

#### **1.31. Sulawesi Utara** 491

1.31.1. Kabupaten Bolaang Mongondow	493
1.31.2. Kabupaten Bolaang Mongondow Selatan	493
1.31.3. Kabupaten Bolaang Mongondow Utara	493
1.31.4. Kabupaten Kepulauan Sangihe	494
1.31.5. Kabupaten Kepulauan Siau Tagulandang Biaro	494
1.31.6. Kabupaten Kepulauan Talaud	495
1.31.7. Kota Bitung	495
1.31.8. Kota Kotamobagu	495
1.31.9. Kota Manado	495
1.31.10. Kabupaten Minahasa	496
1.31.11. Kabupaten Minahasa Selatan	496
1.31.12. Kabupaten Minahasa Tenggara	497
1.31.13. Kabupaten Minahasa Utara	497

#### **1.32. Sumatera Barat** 501

1.32.1. Kabupaten Agam	503
1.32.2. Kabupaten Dharmasraya	503
1.32.3. Kabupaten Kepulauan Mentawai	503
1.32.4. Kota Bukittinggi	503
1.32.5. Kota Padang	503
1.32.6. Kota Padang Panjang	503
1.32.7. Kota Pariaman	504
1.32.8. Kota Payakumbuh	504
1.32.9. Kota Sawahlunto	504

1.32.10. Kota Solok	504
1.32.11. Kabupaten Lima Puluh Kota	504
1.32.12. Kabupaten Padang Pariaman	504
1.32.13. Kabupaten Pasaman	505
1.32.14. Kabupaten Pasaman Barat	505
1.32.15. Kabupaten Pesisir Selatan	505
1.32.16. Kabupaten Sijunjung	505
1.32.17. Kabupaten Solok	505
1.32.18. Kabupaten Solok Selatan	505
1.32.19. Kabupaten Tanah Datar	506

<b>1.33. Sumatera Selatan</b>	<b>507</b>
1.33.1. Kabupaten Banyuasin	509
1.33.2. Kabupaten Empat Lawang	509
1.33.3. Kota Lubuk Linggau	509
1.33.4. Kota Pagar Alam	509
1.33.5. Kota Palembang	509
1.33.6. Kota Prabumulih	510
1.33.7. Kabupaten Lahat	510
1.33.8. Kabupaten Muara Enim	510
1.33.9. Kabupaten Musi Banyuasin	510
1.33.10. Kabupaten Musi Rawas	510
1.33.11. Kabupaten Musi Rawas Utara	511
1.33.12. Kabupaten Ogan Ilir	511
1.33.13. Kabupaten Ogan Komering Ilir	511
1.33.14. Kabupaten Ogan Komering Ulu Selatan	511
1.33.15. Kabupaten Ogan Komering Ulu Timur	511
1.33.16. Kabupaten Penukal Abab Lematang Ilir	511



<b>1.34. Sumatera Utara</b>	<b>513</b>
1.34.1. Kabupaten Asahan	515
1.34.2. Kabupaten Batu Bara	515
1.34.3. Kabupaten Dairi	515
1.34.4. Kabupaten Deli Serdang	515
1.34.5. Kabupaten Humbang Hasundutan	516
1.34.6. Kabupaten Karo	516
1.34.7. Kota Binjai	516
1.34.8. Kota Gunungsitoli	516
1.34.9. Kota Medan	517
1.34.10. Kota Padang Sidempuan	517
1.34.11. Kota Pematangsiantar	517
1.34.12. Kota Sibolga	517
1.34.13. Kota Tanjung Balai	517
1.34.14. Kota Tebing Tinggi	517
1.34.15. Kabupaten Labuhanbatu	518
1.34.16. Kabupaten Labuhanbatu Utara	518
1.34.17. Kabupaten Langkat	518
1.34.18. Kabupaten Mandailing Natal	518
1.34.19. Kabupaten Nias	518
1.34.20. Kabupaten Nias Barat	520
1.34.21. Kabupaten Nias Selatan	521
1.34.22. Kabupaten Nias Utara	519
1.34.23. Kabupaten Padang Lawas	519
1.34.24. Kabupaten Padang Lawas Utara	519
1.34.25. Kabupaten Pakpak Bharat	519
1.34.26. Kabupaten Samosir	519
1.34.27. Kabupaten Serdang Bedagai	524


1.34.28. Kabupaten Simalungun	521
1.34.29. Kabupaten Tapanuli Selatan	522
1.34.30. Kabupaten Tapanuli Tengah	522
1.34.31. Kabupaten Tapanuli Utara	522
1.34.32. Kabupaten Toba	523

## **2. Nama Rupabumi Wilayah Laut** 525

2.1. Bank	527
2.2. Bukit Bawah Laut	527
2.3. Cekungan	527
2.4. Gunung Bawah Laut	528
2.5. Palung	528
2.6. Parit	529
2.7. Selat	530
2.8. Teluk	531

## **3. Perubahan Nama Rupabumi Baku** 569

3.1. Perubahan Nama Rupabumi Baku Tahun 2021	571
--	-----



Air Terjun Ponot  
2° 33' 16.32" LU 99° 18' 12.86" BT



Terminal Kijing  
0° 30' 26.58" LU 108° 54' 31.86" BT



2° 32'



Museum Joang 45  
6° 11' 10.08 LS 106° 50' 11.43" BT



Candi Borobudur  
7° 36' 28.53" LS 110° 12' 13.82" BT



Taman Laut  
8° 6' 33.14" LS 111° 12' 13.82" BT

Pulau Meoko  
2° 32' 40.27" LS 121° 26' 27.6" BT



Kantor Bupati Manokwari  
0° 53' 26.66" LS 134° 2' 24.09" BT



Laut Desales  
S 115° 18' 59.76" BT





Nama Rupabumi

**Wilayah Darat**





## 1.1 ACEH

---



**1.1.1. Kabupaten Aceh Barat**

Nama Rupabumi	Nama Lain	Unsur Rupabumi	Koordinat	Keterangan Wilayah
Aceh Barat, Kantor Bupati		Kantor Bupati	04°09'09.82" U 096°07'53.60" T	Kabupaten Aceh Barat, Provinsi Aceh

**1.1.2. Kabupaten Aceh Barat Daya**

Nama Rupabumi	Nama Lain	Unsur Rupabumi	Koordinat	Keterangan Wilayah
Aceh Barat Daya, Kantor Bupati		Kantor Bupati	03°44'19.64" U 096°51'05.27" T	Kabupaten Aceh Barat Daya, Provinsi Aceh

**1.1.3. Kabupaten Aceh Besar**

Nama Rupabumi	Nama Lain	Unsur Rupabumi	Koordinat	Keterangan Wilayah
Aceh Besar, Kantor Bupati		Kantor Bupati	05°17'49.75" U 095°36'39.02" T	Kabupaten Aceh Besar, Provinsi Aceh

**1.1.4. Kabupaten Aceh Jaya**

Nama Rupabumi	Nama Lain	Unsur Rupabumi	Koordinat	Keterangan Wilayah
Aceh Jaya, Kantor Bupati		Kantor Bupati	04°37'26.48" U 095°37'00.51" T	Kabupaten Aceh Jaya, Provinsi Aceh

**1.1.5. Kabupaten Aceh Selatan**

Nama Rupabumi	Nama Lain	Unsur Rupabumi	Koordinat	Keterangan Wilayah
Aceh Selatan, Kantor Bupati		Kantor Bupati	03°15'17.50" U 097°10'26.68" T	Kabupaten Aceh Selatan, Provinsi Aceh

**1.1.6. Kabupaten Aceh Singkil**

Nama Rupabumi	Nama Lain	Unsur Rupabumi	Koordinat	Keterangan Wilayah
Aceh Singkil, Kantor Bupati		Kantor Bupati	02°16'14.91" U 097°48'55.25" T	Kabupaten Aceh Singkil, Provinsi Aceh

### 1.1.7. Kabupaten Aceh Tamiang

Nama Rupabumi	Nama Lain	Unsur Rupabumi	Koordinat	Keterangan Wilayah
Aceh Tamiang, Kantor Bupati		Kantor Bupati	04°18'02.79" U 098°02'44.65" T	Kabupaten Aceh Tamiang, Provinsi Aceh

### 1.1.8. Kabupaten Aceh Tengah

Nama Rupabumi	Nama Lain	Unsur Rupabumi	Koordinat	Keterangan Wilayah
Aceh Tengah, Kantor Bupati		Kantor Bupati	04°37'18.17" U 096°50'44.38" T	Kabupaten Aceh Tengah, Provinsi Aceh

### 1.1.9. Kabupaten Aceh Tenggara

Nama Rupabumi	Nama Lain	Unsur Rupabumi	Koordinat	Keterangan Wilayah
Aceh Tenggara, Kantor Bupati		Kantor Bupati	03°28'23.22" U 097°49'09.00" T	Kabupaten Aceh Tenggara, Provinsi Aceh

### 1.1.10. Kabupaten Aceh Timur

Nama Rupabumi	Nama Lain	Unsur Rupabumi	Koordinat	Keterangan Wilayah
Aceh Timur, Kantor Bupati		Kantor Bupati	04°55'48.26" U 097°47'05.33" T	Kabupaten Aceh Timur, Provinsi Aceh

### 1.1.11. Kabupaten Aceh Utara

Nama Rupabumi	Nama Lain	Unsur Rupabumi	Koordinat	Keterangan Wilayah
Aceh Utara, Kantor Bupati		Kantor Bupati	05°04'31.99" U 097°18'09.27" T	Kabupaten Aceh Utara, Provinsi Aceh

### 1.1.12. Kabupaten Bener Meriah

Nama Rupabumi	Nama Lain	Unsur Rupabumi	Koordinat	Keterangan Wilayah
Bener Meriah, Kantor Bupati		Kantor Bupati	04°42'08.99" U 096°51'43.06" T	Kabupaten Bener Meriah, Provinsi Aceh

### 1.1.13. Kabupaten Bireuen

Nama Rupabumi	Nama Lain	Unsur Rupabumi	Koordinat	Keterangan Wilayah
Bireuen, Kantor Bupati		Kantor Bupati	05°12'26.46" U 096°43'35.11" T	Kabupaten Bireuen, Provinsi Aceh

### 1.1.14. Kabupaten Gayo Lues

Nama Rupabumi	Nama Lain	Unsur Rupabumi	Koordinat	Keterangan Wilayah
Gayo Lues, Kantor Bupati		Kantor Bupati	03°59'56.89" U 097°19'32.84" T	Kabupaten Gayo Lues, Provinsi Aceh

### 1.1.15. Kota Banda Aceh

Nama Rupabumi	Nama Lain	Unsur Rupabumi	Koordinat	Keterangan Wilayah
Banda Aceh, Kota		Ibukota Provinsi	05°34'13.34" U 095°20'26.80" T	Kota Banda Aceh, Provinsi Aceh
Banda Aceh, Kantor Wali Kota		Kantor Wali Kota	05°32'59.14" U 095°19'04.82" T	Kota Banda Aceh, Provinsi Aceh

### 1.1.16. Kota Langsa

Nama Rupabumi	Nama Lain	Unsur Rupabumi	Koordinat	Keterangan Wilayah
Langsa, Kantor Wali Kota		Kantor Wali Kota	04°28'10.80" U 097°58'00.00" T	Kota Langsa, Provinsi Aceh

### 1.1.17. Kota Lhokseumawe

Nama Rupabumi	Nama Lain	Unsur Rupabumi	Koordinat	Keterangan Wilayah
Lhokseumawe, Kantor Wali Kota		Kantor Wali Kota	05°10'44.99" U 097°08'55.83" T	Kota Lhokseumawe, Provinsi Aceh

### 1.1.18. Kota Sabang

Nama Rupabumi	Nama Lain	Unsur Rupabumi	Koordinat	Keterangan Wilayah
le Meulee, Kantor Kepala Desa		Kantor Kepala Desa	05°53'42.18" U 095°20'04.86" T	Kota Sabang, Provinsi Aceh
Sabang, Kantor Wali Kota		Kantor Wali Kota	05°53'33.24" U 095°19'16.49" T	Kota Sabang, Provinsi Aceh

#### 1.1.19. Kota Subulussalam

Nama Rupabumi	Nama Lain	Unsur Rupabumi	Koordinat	Keterangan Wilayah
Subulussalam, Kantor Wali Kota		Kantor Wali Kota	02°40'13.80" U 097°59'34.63" T	Kota Subulussalam, Provinsi Aceh

#### 1.1.20. Kabupaten Nagan Raya

Nama Rupabumi	Nama Lain	Unsur Rupabumi	Koordinat	Keterangan Wilayah
Nagan Raya, Kantor Bupati		Kantor Bupati	04°10'07.66" U 096°19'27.79" T	Kabupaten Nagan Raya, Provinsi Aceh

#### 1.1.21. Kabupaten Pidie

Nama Rupabumi	Nama Lain	Unsur Rupabumi	Koordinat	Keterangan Wilayah
Pidie, Kantor Bupati		Kantor Bupati	05°22'02.71" U 095°57'29.24" T	Kabupaten Pidie, Provinsi Aceh

#### 1.1.22. Kabupaten Pidie Jaya

Nama Rupabumi	Nama Lain	Unsur Rupabumi	Koordinat	Keterangan Wilayah
Pidie Jaya, Kantor Bupati		Kantor Bupati	05°13'43.21" U 096°14'40.68" T	Kabupaten Pidie Jaya, Provinsi Aceh

#### 1.1.23. Kabupaten Simeulue

Nama Rupabumi	Nama Lain	Unsur Rupabumi	Koordinat	Keterangan Wilayah
Simeulue, Kantor Bupati		Kantor Bupati	02°27'40.23" U 096°22'49.09" T	Kabupaten Simeulue, Provinsi Aceh

## 1.2 BALI

---





### 1.2.1. Kabupaten Badung

Nama Rupabumi	Nama Lain	Unsur Rupabumi	Koordinat	Keterangan Wilayah
Nungnung, Air Terjun		Air Terjun	08°19'48.07" S 115°13'45.81" T	Kabupaten Badung, Provinsi Bali
Badung, Kantor Bupati		Kantor Bupati	08°36'07.60" S 115°10'43.54" T	Kabupaten Badung, Provinsi Bali
Alas Pala Sangeh, Wisata		Pariwisata/ Seni/Budaya/ Olah Raga Lainnya	08°28'53.99" S 115°12'23.02" T	Kabupaten Badung, Provinsi Bali

### 1.2.2. Kabupaten Bangli

Nama Rupabumi	Nama Lain	Unsur Rupabumi	Koordinat	Keterangan Wilayah
Bangli, Kantor Bupati		Kantor Bupati	08°27'41.83" S 115°21'08.18" T	Kabupaten Bangli, Provinsi Bali

### 1.2.3. Kabupaten Buleleng

Nama Rupabumi	Nama Lain	Unsur Rupabumi	Koordinat	Keterangan Wilayah
Banyumala, Air Terjun		Air Terjun	08°13'01.65" S 115°06'06.21" T	Kabupaten Buleleng, Provinsi Bali
Cinta, Air Terjun		Air Terjun	08°13'37.03" S 115°06'46.01" T	Kabupaten Buleleng, Provinsi Bali
Jembong, Air Terjun		Air Terjun	08°11'18.18" S 115°07'01.54" T	Kabupaten Buleleng, Provinsi Bali
Melanting, Air Terjun		Air Terjun	08°15'36.11" S 115°03'46.38" T	Kabupaten Buleleng, Provinsi Bali
Singsing, Air Terjun		Air Terjun	08°11'05.23" S 115°00'03.12" T	Kabupaten Buleleng, Provinsi Bali
Buleleng, Kantor Bupati		Kantor Bupati	08°07'31.61" S 115°05'34.33" T	Kabupaten Buleleng, Provinsi Bali
Air Sanih, Wisata		Pariwisata/ Seni/Budaya/ Olah Raga Lainnya	08°04'39.94" S 115°13'01.91" T	Kabupaten Buleleng, Provinsi Bali
Desales, Taman Laut		Pariwisata/ Seni/Budaya/ Olah Raga Lainnya	08°06'33.14" S 115°18'59.76" T	Kabupaten Buleleng, Provinsi Bali

Nama Rupabumi	Nama Lain	Unsur Rupabumi	Koordinat	Keterangan Wilayah
Segara, Taman		Pariwisata/ Seni/Budaya/ Olah Raga Lainnya	08°08'19.81" S 115°23'35.20" T	Kabupaten Buleleng, Provinsi Bali

#### 1.2.4. Kabupaten Gianyar

Nama Rupabumi	Nama Lain	Unsur Rupabumi	Koordinat	Keterangan Wilayah
Gianyar, Kantor Bupati		Kantor Bupati	08°32'27.09" S 115°19'25.85" T	Kabupaten Gianyar, Provinsi Bali
Remaja Bukit Jati, Wisata Alam		Pariwisata/ Rekreasi Pegunungan	08°32'05.09" S 115°20'13.72" T	Kabupaten Gianyar, Provinsi Bali
Ceking Panorama, Wisata		Pariwisata/ Seni/Budaya/ Olah Raga Lainnya	08°26'02.87" S 115°16'46.18" T	Kabupaten Gianyar, Provinsi Bali

#### 1.2.5. Kabupaten Jembrana

Nama Rupabumi	Nama Lain	Unsur Rupabumi	Koordinat	Keterangan Wilayah
Jembrana, Kantor Bupati		Kantor Bupati	08°21'24.34" S 114°38'12.56" T	Kabupaten Jembrana, Provinsi Bali

#### 1.2.6. Kabupaten Karangasem

Nama Rupabumi	Nama Lain	Unsur Rupabumi	Koordinat	Keterangan Wilayah
Karangasem, Kantor Bupati		Kantor Bupati	08°26'20.71" S 115°36'43.44" T	Kabupaten Karangasem, Provinsi Bali

#### 1.2.7. Kabupaten Klungkung

Nama Rupabumi	Nama Lain	Unsur Rupabumi	Koordinat	Keterangan Wilayah
Klungkung, Kantor Bupati		Kantor Bupati	08°32'05.01" S 115°24'10.59" T	Kabupaten Klungkung, Provinsi Bali
1 Dawan, SMA Negeri		Pendidikan Menengah Umum	08°32'44.31" S 115°25'26.23" T	Kabupaten Klungkung, Provinsi Bali

### 1.2.8. Kota Denpasar

Nama Rupabumi	Nama Lain	Unsur Rupabumi	Koordinat	Keterangan Wilayah
Denpasar, Kota		Ibukota Provinsi	08°40'04.47" S 115°14'02.81" T	Kota Denpasar, Provinsi Bali
Denpasar, Kantor Wali Kota		Kantor Wali Kota	08°39'22.20" S 115°12'58.26" T	Kota Denpasar, Provinsi Bali

### 1.2.9. Kabupaten Tabanan

Nama Rupabumi	Nama Lain	Unsur Rupabumi	Koordinat	Keterangan Wilayah
Tabanan, Kantor Bupati		Kantor Bupati	08°32'23.83" S 115°07'53.98" T	Kabupaten Tabanan, Provinsi Bali



## 1.3 BANTEN

---



### 1.3.1. Kota Cilegon

Nama Rupabumi	Nama Lain	Unsur Rupabumi	Koordinat	Keterangan Wilayah
Cilegon, Kantor Wali Kota		Kantor Wali Kota	06°00'35.73" S 106°02'31.99" T	Kota Cilegon, Provinsi Banten

### 1.3.2. Kota Serang

Nama Rupabumi	Nama Lain	Unsur Rupabumi	Koordinat	Keterangan Wilayah
Serang, Kota		Ibukota Provinsi	06°10'25.86" S 106°09'23.81" T	Kota Serang, Provinsi Banten
Serang, Kantor Wali Kota		Kantor Wali Kota	06°07'54.84" S 106°11'35.85" T	Kota Serang, Provinsi Banten

### 1.3.3. Kota Tangerang

Nama Rupabumi	Nama Lain	Unsur Rupabumi	Koordinat	Keterangan Wilayah
Tangerang, Kantor Wali Kota		Kantor Wali Kota	06°10'16.94" S 106°38'25.99" T	Kota Tangerang, Provinsi Banten

### 1.3.4. Kota Tangerang Selatan

Nama Rupabumi	Nama Lain	Unsur Rupabumi	Koordinat	Keterangan Wilayah
Tangerang Selatan, Kantor Wali Kota		Kantor Wali Kota	06°19'21.53" S 106°42'29.37" T	Kota Tangerang Selatan, Provinsi Banten

### 1.3.5. Kabupaten Lebak

Nama Rupabumi	Nama Lain	Unsur Rupabumi	Koordinat	Keterangan Wilayah
Lebak, Kantor Bupati		Kantor Bupati	06°21'40.50" S 106°14'46.22" T	Kabupaten Lebak, Provinsi Banten
1 Cimangeunteung, SD Negeri		Pendidikan Dasar	06°21'50.69" S 106°17'46.13" T	Kabupaten Lebak, Provinsi Banten
3 Cijoropasir, SD Negeri		Pendidikan Dasar	06°20'34.91" S 106°16'07.21" T	Kabupaten Lebak, Provinsi Banten
5 Rangkasbitung, SMP Negeri		Pendidikan Menengah Pertama	06°20'18.68" S 106°19'57.09" T	Kabupaten Lebak, Provinsi Banten



### 1.3.6. Kabupaten Pandeglang

Nama Rupabumi	Nama Lain	Unsur Rupabumi	Koordinat	Keterangan Wilayah
Pandeglang, Kantor Bupati		Kantor Bupati	06°18'35.05" S 106°06'18.00" T	Kabupaten Pandeglang, Provinsi Banten

### 1.3.7. Kabupaten Serang

Nama Rupabumi	Nama Lain	Unsur Rupabumi	Koordinat	Keterangan Wilayah
Serang, Kantor Bupati		Kantor Bupati	06°06'54.87" S 106°09'08.39" T	Kabupaten Serang, Provinsi Banten

### 1.3.8. Kabupaten Tangerang

Nama Rupabumi	Nama Lain	Unsur Rupabumi	Koordinat	Keterangan Wilayah
Tangerang, Kantor Bupati		Kantor Bupati	06°16'11.45" S 106°29'03.79" T	Kabupaten Tangerang, Provinsi Banten

## **1.4 BENGKULU**

---



**1.4.1. Kabupaten Bengkulu Selatan**

Nama Rupabumi	Nama Lain	Unsur Rupabumi	Koordinat	Keterangan Wilayah
Bengkulu Selatan, Kantor Bupati		Kantor Bupati	04°26'24.12" S 102°53'42.38" T	Kabupaten Bengkulu Selatan, Provinsi Bengkulu

**1.4.2. Kabupaten Bengkulu Tengah**

Nama Rupabumi	Nama Lain	Unsur Rupabumi	Koordinat	Keterangan Wilayah
Bengkulu Tengah, Kantor Bupati		Kantor Bupati	03°46'21.97" S 102°23'24.20" T	Kabupaten Bengkulu Tengah, Provinsi Bengkulu

**1.4.3. Kabupaten Bengkulu Utara**

Nama Rupabumi	Nama Lain	Unsur Rupabumi	Koordinat	Keterangan Wilayah
Bengkulu Utara, Kantor Bupati		Kantor Bupati	03°26'12.22" S 102°12'06.35" T	Kabupaten Bengkulu Utara, Provinsi Bengkulu

**1.4.4. Kabupaten Kaur**

Nama Rupabumi	Nama Lain	Unsur Rupabumi	Koordinat	Keterangan Wilayah
Kaur, Kantor Bupati		Kantor Bupati	04°45'31.85" S 103°20'55.40" T	Kabupaten Kaur, Provinsi Bengkulu

**1.4.5. Kabupaten Kepahiang**

Nama Rupabumi	Nama Lain	Unsur Rupabumi	Koordinat	Keterangan Wilayah
Kepahiang, Kantor Bupati		Kantor Bupati	03°37'30.08" S 102°33'22.63" T	Kabupaten Kepahiang, Provinsi Bengkulu

**1.4.6. Kota Bengkulu**

Nama Rupabumi	Nama Lain	Unsur Rupabumi	Koordinat	Keterangan Wilayah
Bengkulu, Kota		Ibukota Provinsi	03°49'15.51" S 102°17'02.50" T	Kota Bengkulu, Provinsi Bengkulu
Bengkulu, Kantor Wali Kota		Kantor Wali Kota	03°45'35.77" S 102°18'10.75" T	Kota Bengkulu, Provinsi Bengkulu

#### 1.4.7. Kabupaten Lebong

Nama Rupabumi	Nama Lain	Unsur Rupabumi	Koordinat	Keterangan Wilayah
Lebong, Kantor Bupati		Kantor Bupati	03°09'27.02" S 102°10'57.15" T	Kabupaten Lebong, Provinsi Bengkulu

#### 1.4.8. Kabupaten Muko Muko

Nama Rupabumi	Nama Lain	Unsur Rupabumi	Koordinat	Keterangan Wilayah
Muko Muko, Kantor Bupati		Kantor Bupati	02°33'10.01" S 101°06'15.30" T	Kabupaten Muko Muko, Provinsi Bengkulu

#### 1.4.9. Kabupaten Rejang Lebong

Nama Rupabumi	Nama Lain	Unsur Rupabumi	Koordinat	Keterangan Wilayah
Rejang Lebong, Kantor Bupati		Kantor Bupati	03°28'40.32" S 102°31'54.84" T	Kabupaten Rejang Lebong, Provinsi Bengkulu

#### 1.4.10. Kabupaten Seluma

Nama Rupabumi	Nama Lain	Unsur Rupabumi	Koordinat	Keterangan Wilayah
Seluma, Kantor Bupati		Kantor Bupati	04°04'39.71" S 102°33'21.78" T	Kabupaten Seluma, Provinsi Bengkulu

## **1.5. Daerah Istimewa Yogyakarta**

---



### 1.5.1. Kabupaten Bantul

Nama Rupabumi	Nama Lain	Unsur Rupabumi	Koordinat	Keterangan Wilayah
Ganjuran, Lapangan		Arena Atletik dan Olah Raga	07°55'40.14" S 110°19'10.20" T	Kabupaten Bantul, Provinsi Daerah Istimewa Yogyakarta
Mulyodadi, Lapangan		Arena Atletik dan Olah Raga	07°56'36.00" S 110°19'22.00" T	Kabupaten Bantul, Provinsi Daerah Istimewa Yogyakarta
Pasutan, Lapangan		Arena Atletik dan Olah Raga	07°53'11.80" S 110°20'18.18" T	Kabupaten Bantul, Provinsi Daerah Istimewa Yogyakarta
Ringinharjo, Lapangan		Arena Atletik dan Olah Raga	07°53'08.12" S 110°19'03.19" T	Kabupaten Bantul, Provinsi Daerah Istimewa Yogyakarta
Sabdodadi, Lapangan	Lapangan Desa Gelora Keyongan Sabdodadi	Arena Atletik dan Olah Raga	07°53'34.58" S 110°21'30.70" T	Kabupaten Bantul, Provinsi Daerah Istimewa Yogyakarta
Sidomulyo, Lapangan		Arena Atletik dan Olah Raga	07°57'24.69" S 110°18'14.46" T	Kabupaten Bantul, Provinsi Daerah Istimewa Yogyakarta
Srandakan, Lapangan	Lapangan Kedungbule	Arena Atletik dan Olah Raga	07°56'30.06" S 110°14'41.89" T	Kabupaten Bantul, Provinsi Daerah Istimewa Yogyakarta
Trirenggo, Lapangan		Arena Atletik dan Olah Raga	07°53'54.43" S 110°20'25.24" T	Kabupaten Bantul, Provinsi Daerah Istimewa Yogyakarta
Tirto Tamansari, Kolam Renang		Arena Kolam Renang/Olah Raga Air	07°52'54.04" S 110°20'22.82" T	Kabupaten Bantul, Provinsi Daerah Istimewa Yogyakarta
Tangkilan, Bendung		Bendung/ Pintu Air	07°55'57.92" S 110°18'24.29" T	Kabupaten Bantul, Provinsi Daerah Istimewa Yogyakarta
Kamijoro, Bendung		Bendungan	07°52'49.80" S 110°16'03.59" T	Kabupaten Bantul, Provinsi Daerah Istimewa Yogyakarta
Makam Bulan, Dam		Bendungan	07°53'31.66" S 110°16'34.26" T	Kabupaten Bantul, Provinsi Daerah Istimewa Yogyakarta
Mejing, Bendung		Bendungan	07°56'25.15" S 110°19'55.61" T	Kabupaten Bantul, Provinsi Daerah Istimewa Yogyakarta
Merdeka, Embung		Danau/Situ	07°55'16.43" S 110°19'36.55" T	Kabupaten Bantul, Provinsi Daerah Istimewa Yogyakarta



<b>Nama Rupabumi</b>	<b>Nama Lain</b>	<b>Unsur Rupabumi</b>	<b>Koordinat</b>	<b>Keterangan Wilayah</b>
Cabang Bantul, Kantor PMI		Fasilitas Kesehatan Lainnya	07°52'49.90" S 110°19'56.80" T	Kabupaten Bantul, Provinsi Daerah Istimewa Yogyakarta
Santo Lukas Tambran, Gereja Katolik		Gereja	07°57'38.69" S 110°19'41.94" T	Kabupaten Bantul, Provinsi Daerah Istimewa Yogyakarta
Santo Markus Sidomulyo, Gereja Katolik		Gereja	07°57'08.80" S 110°17'51.34" T	Kabupaten Bantul, Provinsi Daerah Istimewa Yogyakarta
Santo Yakobus Alfeus Pajangan, Gereja Katolik		Gereja	07°53'04.60" S 110°16'14.40" T	Kabupaten Bantul, Provinsi Daerah Istimewa Yogyakarta
Santo Yakobus Klodran, Gereja Katolik	Gereja Klodran	Gereja	07°52'49.22" S 110°20'11.77" T	Kabupaten Bantul, Provinsi Daerah Istimewa Yogyakarta
Dhekem, Buk		Jembatan	07°49'55.54" S 110°23'43.61" T	Kabupaten Bantul, Provinsi Daerah Istimewa Yogyakarta
Nambangan, Jembatan Gantung	Jembatan Nangsri	Jembatan	07°57'42.81" S 110°21'02.65" T	Kabupaten Bantul, Provinsi Daerah Istimewa Yogyakarta
Srandakan II, Jembatan		Jembatan	07°56'21.64" S 110°14'33.00" T	Kabupaten Bantul, Provinsi Daerah Istimewa Yogyakarta
Srandakan, Jembatan		Jembatan	07°56'17.86" S 110°14'37.11" T	Kabupaten Bantul, Provinsi Daerah Istimewa Yogyakarta
Bantul, Kantor BPJS Kesehatan		Kantor Pemerintah Lainnya	07°53'36.99" S 110°20'21.24" T	Kabupaten Bantul, Provinsi Daerah Istimewa Yogyakarta
Bantul, Kantor Inspektorat		Kantor Pemerintah Lainnya	07°53'26.07" S 110°19'14.81" T	Kabupaten Bantul, Provinsi Daerah Istimewa Yogyakarta
Bantul, Kantor Kejaksaan Negeri		Kantor Pemerintah Lainnya	07°53'42.25" S 110°20'16.47" T	Kabupaten Bantul, Provinsi Daerah Istimewa Yogyakarta
Bantul, Kantor KPU		Kantor Pemerintah Lainnya	07°53'58.29" S 110°19'17.64" T	Kabupaten Bantul, Provinsi Daerah Istimewa Yogyakarta
Bantul, Kantor Pelayanan Pajak Pratama		Kantor Pemerintah Lainnya	07°53'30.00" S 110°19'37.00" T	Kabupaten Bantul, Provinsi Daerah Istimewa Yogyakarta

<b>Nama Rupabumi</b>	<b>Nama Lain</b>	<b>Unsur Rupabumi</b>	<b>Koordinat</b>	<b>Keterangan Wilayah</b>
Bantul, Pengadilan Agama		Kantor Pemerintah Lainnya	07°53'29.64" S 110°19'45.76" T	Kabupaten Bantul, Provinsi Daerah Istimewa Yogyakarta
Bantul, Pengadilan Negeri		Kantor Pemerintah Lainnya	07°53'28.06" S 110°19'29.87" T	Kabupaten Bantul, Provinsi Daerah Istimewa Yogyakarta
Kecamatan Bambanglipuro, KUA		Kantor Pemerintah Lainnya	07°55'38.19" S 110°19'16.22" T	Kabupaten Bantul, Provinsi Daerah Istimewa Yogyakarta
Kecamatan Sanden, KUA		Kantor Pemerintah Lainnya	07°58'06.59" S 110°15'41.16" T	Kabupaten Bantul, Provinsi Daerah Istimewa Yogyakarta
Al-Ihsan, Masjid		Masjid	07°57'23.95" S 110°18'12.81" T	Kabupaten Bantul, Provinsi Daerah Istimewa Yogyakarta
Al-Ikhlash, Masjid		Masjid	07°57'39.80" S 110°19'37.40" T	Kabupaten Bantul, Provinsi Daerah Istimewa Yogyakarta
Ar-Rahmah, Masjid		Masjid	07°57'31.65" S 110°19'45.01" T	Kabupaten Bantul, Provinsi Daerah Istimewa Yogyakarta
Darussalam, Masjid		Masjid	07°56'47.10" S 110°18'16.01" T	Kabupaten Bantul, Provinsi Daerah Istimewa Yogyakarta
Hajar Aswad, Masjid		Masjid	07°57'09.35" S 110°17'59.61" T	Kabupaten Bantul, Provinsi Daerah Istimewa Yogyakarta
Jamasba, Masjid		Masjid	07°53'15.13" S 110°19'34.87" T	Kabupaten Bantul, Provinsi Daerah Istimewa Yogyakarta
Manunggal Bantul, Masjid Agung	Masjid Agung Bantul	Masjid	07°52'46.00" S 110°19'54.70" T	Kabupaten Bantul, Provinsi Daerah Istimewa Yogyakarta
Kabupaten Bantul, Perpustakaan Umum		Perpustakaan	07°52'49.28" S 110°19'57.08" T	Kabupaten Bantul, Provinsi Daerah Istimewa Yogyakarta
Bambang Lipuro, Puskesmas		Puskesmas/ Puskesmas Pembantu	07°57'20.63" S 110°17'33.68" T	Kabupaten Bantul, Provinsi Daerah Istimewa Yogyakarta
Bantul 1, Puskesmas		Puskesmas/ Puskesmas Pembantu	07°54'12.64" S 110°19'18.78" T	Kabupaten Bantul, Provinsi Daerah Istimewa Yogyakarta

Nama Rupabumi	Nama Lain	Unsur Rupabumi	Koordinat	Keterangan Wilayah
Kretek, Puskesmas		Puskesmas/ Puskesmas Pembantu	07°58'21.00" S 110°19'07.90" T	Kabupaten Bantul, Provinsi Daerah Istimewa Yogyakarta
Sedayu 1, Puskesmas		Puskesmas/ Puskesmas Pembantu	07°48'06.22" S 110°16'34.87" T	Kabupaten Bantul, Provinsi Daerah Istimewa Yogyakarta
Srandakan, Puskesmas		Puskesmas/ Puskesmas Pembantu	07°56'17.53" S 110°15'02.74" T	Kabupaten Bantul, Provinsi Daerah Istimewa Yogyakarta
Jetis, Tugu		Tugu/ Monumen/ Gapura	07°56'41.70" S 110°15'05.25" T	Kabupaten Bantul, Provinsi Daerah Istimewa Yogyakarta

### 1.5.2. Kabupaten Gunungkidul

Nama Rupabumi	Nama Lain	Unsur Rupabumi	Koordinat	Keterangan Wilayah
Paliyan, Gereja GKJ		Gereja	08°00'04.57" S 110°30'44.26" T	Kabupaten Gunungkidul, Provinsi Daerah Istimewa Yogyakarta
Wonosari, Gereja GKJ		Gereja	07°57'54.61" S 110°36'09.32" T	Kabupaten Gunungkidul, Provinsi Daerah Istimewa Yogyakarta
Gunungkidul, Kantor KPU		Kantor Pemerintah Lainnya	07°56'24.28" S 110°35'36.55" T	Kabupaten Gunungkidul, Provinsi Daerah Istimewa Yogyakarta
Wonosari, Rumah Tahanan Negara		Lembaga Pemasyarakatan	07°58'20.23" S 110°36'27.95" T	Kabupaten Gunungkidul, Provinsi Daerah Istimewa Yogyakarta
Al-Ikhlâs, Masjid Agung		Masjid	07°57'51.02" S 110°35'59.02" T	Kabupaten Gunungkidul, Provinsi Daerah Istimewa Yogyakarta
1 Gunungkidul, SLB Negeri		Pendidikan Khusus	07°58'07.13" S 110°36'40.04" T	Kabupaten Gunungkidul, Provinsi Daerah Istimewa Yogyakarta

<b>Nama Rupabumi</b>	<b>Nama Lain</b>	<b>Unsur Rupabumi</b>	<b>Koordinat</b>	<b>Keterangan Wilayah</b>
Darma Putra, SLB		Pendidikan Khusus	07°52'37.55" S 110°43'33.59" T	Kabupaten Gunungkidul, Provinsi Daerah Istimewa Yogyakarta
Suta Wijaya, SLB		Pendidikan Khusus	07°48'25.60" S 110°41'13.69" T	Kabupaten Gunungkidul, Provinsi Daerah Istimewa Yogyakarta
Bhakti Widhi, Pura		Pura	07°51'09.87" S 110°41'13.46" T	Kabupaten Gunungkidul, Provinsi Daerah Istimewa Yogyakarta
Girinatha, Pura		Pura	07°54'42.92" S 110°33'18.04" T	Kabupaten Gunungkidul, Provinsi Daerah Istimewa Yogyakarta
Gedangsari 1, Puskesmas		Puskesmas/ Puskesmas Pembantu	07°50'31.11" S 110°35'32.88" T	Kabupaten Gunungkidul, Provinsi Daerah Istimewa Yogyakarta
Gedangsari 2, Puskesmas		Puskesmas/ Puskesmas Pembantu	07°48'26.48" S 110°35'24.92" T	Kabupaten Gunungkidul, Provinsi Daerah Istimewa Yogyakarta
Karangmojo 2, Puskesmas		Puskesmas/ Puskesmas Pembantu	07°56'20.88" S 110°38'18.67" T	Kabupaten Gunungkidul, Provinsi Daerah Istimewa Yogyakarta
Ngawen 1, Puskesmas		Puskesmas/ Puskesmas Pembantu	07°49'54.28" S 110°42'06.75" T	Kabupaten Gunungkidul, Provinsi Daerah Istimewa Yogyakarta
Ngawen 2, Puskesmas		Puskesmas/ Puskesmas Pembantu	07°48'24.42" S 110°41'10.09" T	Kabupaten Gunungkidul, Provinsi Daerah Istimewa Yogyakarta
Nglipar 1, Puskesmas		Puskesmas/ Puskesmas Pembantu	07°53'23.47" S 110°37'07.12" T	Kabupaten Gunungkidul, Provinsi Daerah Istimewa Yogyakarta
Nglipar 2, Puskesmas		Puskesmas/ Puskesmas Pembantu	07°51'04.82" S 110°39'30.37" T	Kabupaten Gunungkidul, Provinsi Daerah Istimewa Yogyakarta

<b>Nama Rupabumi</b>	<b>Nama Lain</b>	<b>Unsur Rupabumi</b>	<b>Koordinat</b>	<b>Keterangan Wilayah</b>
Paliyan, Puskesmas		Puskesmas/ Puskesmas Pembantu	07°59'57.54" S 110°30'50.57" T	Kabupaten Gunungkidul, Provinsi Daerah Istimewa Yogyakarta
Panggang 1, Puskesmas		Puskesmas/ Puskesmas Pembantu	08°00'48.53" S 110°25'13.69" T	Kabupaten Gunungkidul, Provinsi Daerah Istimewa Yogyakarta
Patuk 1, Puskesmas		Puskesmas/ Puskesmas Pembantu	07°51'06.73" S 110°29'22.16" T	Kabupaten Gunungkidul, Provinsi Daerah Istimewa Yogyakarta
Patuk 2, Puskesmas		Puskesmas/ Puskesmas Pembantu	07°50'13.05" S 110°32'04.66" T	Kabupaten Gunungkidul, Provinsi Daerah Istimewa Yogyakarta
Playen 1, Puskesmas		Puskesmas/ Puskesmas Pembantu	07°56'38.94" S 110°32'58.94" T	Kabupaten Gunungkidul, Provinsi Daerah Istimewa Yogyakarta
Ponjong 1, Puskesmas		Puskesmas/ Puskesmas Pembantu	07°58'15.66" S 110°42'42.83" T	Kabupaten Gunungkidul, Provinsi Daerah Istimewa Yogyakarta
Ponjong 2, Puskesmas		Puskesmas/ Puskesmas Pembantu	08°00'59.48" S 110°44'07.67" T	Kabupaten Gunungkidul, Provinsi Daerah Istimewa Yogyakarta
Semanu 1, Puskesmas		Puskesmas/ Puskesmas Pembantu	08°00'06.42" S 110°38'58.84" T	Kabupaten Gunungkidul, Provinsi Daerah Istimewa Yogyakarta
Semin 1, Puskesmas		Puskesmas/ Puskesmas Pembantu	07°51'59.21" S 110°44'00.84" T	Kabupaten Gunungkidul, Provinsi Daerah Istimewa Yogyakarta
Semin 2, Puskesmas		Puskesmas/ Puskesmas Pembantu	07°51'36.87" S 110°46'13.70" T	Kabupaten Gunungkidul, Provinsi Daerah Istimewa Yogyakarta
Wonosari 1, Puskesmas		Puskesmas/ Puskesmas Pembantu	07°59'10.04" S 110°35'43.24" T	Kabupaten Gunungkidul, Provinsi Daerah Istimewa Yogyakarta

Nama Rupabumi	Nama Lain	Unsur Rupabumi	Koordinat	Keterangan Wilayah
Wonosari 2, Puskesmas		Puskesmas/ Puskesmas Pembantu	07°57'50.96" S 110°36'28.86" T	Kabupaten Gunungkidul, Provinsi Daerah Istimewa Yogyakarta
Jenderal Sudirman, Monumen	Panglima Besar Sudirman	Tugu/ Monumen/ Gapura	07°55'37.25" S 110°38'50.16" T	Kabupaten Gunungkidul, Provinsi Daerah Istimewa Yogyakarta
Jina Dharma Sradha, Vihara		Vihara	07°58'17.54" S 110°34'42.42" T	Kabupaten Gunungkidul, Provinsi Daerah Istimewa Yogyakarta

### 1.5.3. Kota Yogyakarta

Nama Rupabumi	Nama Lain	Unsur Rupabumi	Koordinat	Keterangan Wilayah
Kota Yogyakarta, Rumah Pemulihan Gizi		Fasilitas Kesehatan Lainnya	07°48'51.90" S 110°21'51.50" T	Kota Yogyakarta, Provinsi Daerah Istimewa Yogyakarta
Yogyakarta, Kota		Ibukota Provinsi	07°47'42.46" S 110°22'02.25" T	Kota Yogyakarta, Provinsi Daerah Istimewa Yogyakarta
Kewek, Jembatan		Jembatan	07°47'23.63" S 110°22'06.51" T	Kota Yogyakarta, Provinsi Daerah Istimewa Yogyakarta
Yogyakarta, Kantor Wali Kota		Kantor Wali Kota	07°47'59.78" S 110°23'29.12" T	Kota Yogyakarta, Provinsi Daerah Istimewa Yogyakarta
Yogyakarta, Lembaga Permasyarakatan Kelas II A	Lapas Wirogunan	Lembaga Pemasyarakatan	07°48'12.13" S 110°22'40.86" T	Kota Yogyakarta, Provinsi Daerah Istimewa Yogyakarta
Pal Putih, Tugu	Tugu Yogyakarta; Tugu Golong Gilig	Tugu/ Monumen/ Gapura	07°46'58.48" S 110°22'01.51" T	Kota Yogyakarta, Provinsi Daerah Istimewa Yogyakarta

### 1.5.4. Kabupaten Kulon Progo

Nama Rupabumi	Nama Lain	Unsur Rupabumi	Koordinat	Keterangan Wilayah
Pepanthan Glagah, Gereja GKJ		Gereja	07°54'26.37" S 110°04'38.66" T	Kabupaten Kulon Progo, Provinsi Daerah Istimewa Yogyakarta

<b>Nama Rupabumi</b>	<b>Nama Lain</b>	<b>Unsur Rupabumi</b>	<b>Koordinat</b>	<b>Keterangan Wilayah</b>
Santo Carolus Borromeus, Gereja Katolik		Gereja	07°53'25.37" S 110°02'55.43" T	Kabupaten Kulon Progo, Provinsi Daerah Istimewa Yogyakarta
Temon, Gereja GKJ		Gereja	07°53'03.02" S 110°04'34.09" T	Kabupaten Kulon Progo, Provinsi Daerah Istimewa Yogyakarta
Bantar, Jembatan		Jembatan	07°49'21.05" S 110°13'58.00" T	Kabupaten Kulon Progo, Provinsi Daerah Istimewa Yogyakarta
Duwet, Jembatan		Jembatan	07°41'41.52" S 110°16'02.23" T	Kabupaten Kulon Progo, Provinsi Daerah Istimewa Yogyakarta
Kulon Progo, Kantor Bupati		Kantor Bupati	07°51'28.36" S 110°09'33.58" T	Kabupaten Kulon Progo, Provinsi Daerah Istimewa Yogyakarta
Al-Amien, Masjid		Masjid	07°54'37.62" S 110°05'50.59" T	Kabupaten Kulon Progo, Provinsi Daerah Istimewa Yogyakarta
Al-Falaah, Masjid		Masjid	07°54'05.20" S 110°08'28.94" T	Kabupaten Kulon Progo, Provinsi Daerah Istimewa Yogyakarta
Al-Muqorrobin, Masjid		Masjid	07°52'15.70" S 110°06'21.64" T	Kabupaten Kulon Progo, Provinsi Daerah Istimewa Yogyakarta
Al-Musyawir, Masjid		Masjid	07°52'30.12" S 110°03'39.51" T	Kabupaten Kulon Progo, Provinsi Daerah Istimewa Yogyakarta
At-Taqwa, Masjid		Masjid	07°53'34.05" S 110°08'33.22" T	Kabupaten Kulon Progo, Provinsi Daerah Istimewa Yogyakarta
Babus Salam, Masjid	Masjid Pakualaman Girigondo	Masjid	07°52'20.96" S 110°05'21.08" T	Kabupaten Kulon Progo, Provinsi Daerah Istimewa Yogyakarta
Baitul Munir, Masjid		Masjid	07°54'27.43" S 110°04'56.60" T	Kabupaten Kulon Progo, Provinsi Daerah Istimewa Yogyakarta
Baiturrahman, Masjid		Masjid	07°53'12.94" S 110°05'57.96" T	Kabupaten Kulon Progo, Provinsi Daerah Istimewa Yogyakarta
Hashinul Muttaqin, Masjid Jami		Masjid	07°52'55.55" S 110°06'06.03" T	Kabupaten Kulon Progo, Provinsi Daerah Istimewa Yogyakarta

Nama Rupabumi	Nama Lain	Unsur Rupabumi	Koordinat	Keterangan Wilayah
Kulon Progo, Masjid Agung		Masjid	07°52'02.07" S 110°08'54.24" T	Kabupaten Kulon Progo, Provinsi Daerah Istimewa Yogyakarta
Mustajabah, Masjid		Masjid	07°53'08.00" S 110°02'23.20" T	Kabupaten Kulon Progo, Provinsi Daerah Istimewa Yogyakarta
Nurul Huda, Masjid		Masjid	07°53'11.23" S 110°04'34.88" T	Kabupaten Kulon Progo, Provinsi Daerah Istimewa Yogyakarta
Sentolo 1, Puskesmas		Puskesmas/ Puskesmas Pembantu	07°49'58.89" S 110°13'07.90" T	Kabupaten Kulon Progo, Provinsi Daerah Istimewa Yogyakarta
Temon II, Puskesmas		Puskesmas/ Puskesmas Pembantu	07°53'11.35" S 110°03'13.23" T	Kabupaten Kulon Progo, Provinsi Daerah Istimewa Yogyakarta

#### 1.5.5. Kabupaten Sleman

Nama Rupabumi	Nama Lain	Unsur Rupabumi	Koordinat	Keterangan Wilayah
Sleman, Kantor Bupati		Kantor Bupati	07°43'00.39" S 110°21'21.22" T	Kabupaten Sleman, Provinsi Daerah Istimewa Yogyakarta
Mlati 2, Puskesmas		Puskesmas/ Puskesmas Pembantu	07°43'57.41" S 110°19'41.59" T	Kabupaten Sleman, Provinsi Daerah Istimewa Yogyakarta





## **1.6. DKI Jakarta**

---



### 1.6.1. Kabupaten Administrasi Kepulauan Seribu

Nama Rupabumi	Nama Lain	Unsur Rupabumi	Koordinat	Keterangan Wilayah
Kelurahan Pulau Harapan, Puskesmas		Puskesmas/ Puskesmas Pembantu	05°39'09.60" S 106°34'40.52" T	Kabupaten Administrasi Kepulauan Seribu, Provinsi DKI Jakarta

### 1.6.2. Kota Administrasi Jakarta Barat

Nama Rupabumi	Nama Lain	Unsur Rupabumi	Koordinat	Keterangan Wilayah
Cengkareng, Kantor Camat		Kantor Camat	06°09'01.14" S 106°43'36.72" T	Kota Administrasi Jakarta Barat, Provinsi DKI Jakarta
Kalideres, Kantor Camat		Kantor Camat	06°08'32.04" S 106°42'07.84" T	Kota Administrasi Jakarta Barat, Provinsi DKI Jakarta
Kebon Jeruk, Kantor Camat		Kantor Camat	06°11'55.64" S 106°45'51.30" T	Kota Administrasi Jakarta Barat, Provinsi DKI Jakarta
Kembangan, Kantor Camat		Kantor Camat	06°11'43.30" S 106°44'11.52" T	Kota Administrasi Jakarta Barat, Provinsi DKI Jakarta
Pal Merah, Kantor Camat		Kantor Camat	06°11'55.90" S 106°47'12.83" T	Kota Administrasi Jakarta Barat, Provinsi DKI Jakarta
Tekstil, Museum		Museum	06°11'16.18" S 106°48'35.53" T	Kota Administrasi Jakarta Barat, Provinsi DKI Jakarta

### 1.6.3. Kota Administrasi Jakarta Pusat

Nama Rupabumi	Nama Lain	Unsur Rupabumi	Koordinat	Keterangan Wilayah
Immanuel, Gereja GPIB		Gereja	06°10'36.09" S 106°49'55.42" T	Kota Administrasi Jakarta Pusat, Provinsi DKI Jakarta
Jakarta, Daerah Khusus Ibukota	DKI Jakarta	Ibukota Negara	06°10'52.58" S 106°49'44.28" T	Kota Administrasi Jakarta Pusat, Provinsi DKI Jakarta
Jakarta Pusat, Kota Administrasi		Ibukota Provinsi	06°10'52.74" S 106°49'44.28" T	Kota Administrasi Jakarta Pusat, Provinsi DKI Jakarta

<b>Nama Rupabumi</b>	<b>Nama Lain</b>	<b>Unsur Rupabumi</b>	<b>Koordinat</b>	<b>Keterangan Wilayah</b>
Cempaka Putih, Kantor Camat		Kantor Camat	06°11'04.90" S 106°52'23.86" T	Kota Administrasi Jakarta Pusat, Provinsi DKI Jakarta
Serdang, Pos Pemadam Kebakaran		Kantor Pemerintah Lainnya	06°09'45.20" S 106°51'47.41" T	Kota Administrasi Jakarta Pusat, Provinsi DKI Jakarta
Istiqlal, Masjid		Masjid	06°10'11.29" S 106°49'51.46" T	Kota Administrasi Jakarta Pusat, Provinsi DKI Jakarta
Joang 45, Museum	Gedung Joang '45	Museum	06°11'10.07" S 106°50'11.43" T	Kota Administrasi Jakarta Pusat, Provinsi DKI Jakarta
Muhammad Husni Thamrin, Museum		Museum	06°11'38.00" S 106°50'44.00" T	Kota Administrasi Jakarta Pusat, Provinsi DKI Jakarta
1 Jakarta, SMK Negeri		Pendidikan Menengah Umum	06°10'00.46" S 106°50'13.68" T	Kota Administrasi Jakarta Pusat, Provinsi DKI Jakarta
Kecamatan Johar Baru, Puskesmas		Puskesmas/ Puskesmas Pembantu	06°10'55.01" S 106°51'41.60" T	Kota Administrasi Jakarta Pusat, Provinsi DKI Jakarta
Kecamatan Kemayoran, Puskesmas		Puskesmas/ Puskesmas Pembantu	06°10'16.89" S 106°51'19.19" T	Kota Administrasi Jakarta Pusat, Provinsi DKI Jakarta
Kecamatan Menteng, Puskesmas		Puskesmas/ Puskesmas Pembantu	06°11'58.40" S 106°50'28.09" T	Kota Administrasi Jakarta Pusat, Provinsi DKI Jakarta
Kecamatan Tanah Abang, Puskesmas		Puskesmas/ Puskesmas Pembantu	06°12'24.64" S 106°48'30.75" T	Kota Administrasi Jakarta Pusat, Provinsi DKI Jakarta
Primaya PGI Cikini, RS		Rumah Sakit Umum	06°11'28.71" S 106°50'31.36" T	Kota Administrasi Jakarta Pusat, Provinsi DKI Jakarta
Banteng, Stadion	Lapangan Banteng	Stadion/ Tribun/ Bangunan Olah Raga	06°10'09.16" S 106°50'06.85" T	Kota Administrasi Jakarta Pusat, Provinsi DKI Jakarta

#### 1.6.4. Kota Administrasi Jakarta Selatan

Nama Rupabumi	Nama Lain	Unsur Rupabumi	Koordinat	Keterangan Wilayah
Bulungan, Kolam Renang		Arena Kolam Renang/Olah Raga Air	06°14'21.79" S 106°47'48.96" T	Kota Administrasi Jakarta Selatan, Provinsi DKI Jakarta
Babakan, Situ		Danau/Situ	06°20'37.83" S 106°49'17.99" T	Kota Administrasi Jakarta Selatan, Provinsi DKI Jakarta
Cipete, Pos Pemadam Kebakaran		Kantor Pemerintah Lainnya	06°16'11.35" S 106°48'18.58" T	Kota Administrasi Jakarta Selatan, Provinsi DKI Jakarta
Cipulir, Pos Pemadam Kebakaran		Kantor Pemerintah Lainnya	06°14'17.63" S 106°46'03.92" T	Kota Administrasi Jakarta Selatan, Provinsi DKI Jakarta
Kalibata, Pos Pemadam Kebakaran		Kantor Pemerintah Lainnya	06°15'13.54" S 106°51'04.22" T	Kota Administrasi Jakarta Selatan, Provinsi DKI Jakarta
Kebayoran Baru, Pos Pemadam Kebakaran		Kantor Pemerintah Lainnya	06°14'56.09" S 106°47'37.15" T	Kota Administrasi Jakarta Selatan, Provinsi DKI Jakarta
Kecamatan Setiabudi, KUA		Kantor Pemerintah Lainnya	06°12'30.73" S 106°49'24.02" T	Kota Administrasi Jakarta Selatan, Provinsi DKI Jakarta
Lebak Bulus, Pos Pemadam Kebakaran		Kantor Pemerintah Lainnya	06°17'19.71" S 106°46'30.24" T	Kota Administrasi Jakarta Selatan, Provinsi DKI Jakarta
Mampang Prapatan, Pos Pemadam Kebakaran		Kantor Pemerintah Lainnya	06°14'23.39" S 106°49'36.07" T	Kota Administrasi Jakarta Selatan, Provinsi DKI Jakarta
Pasar Minggu, Pos Pemadam Kebakaran		Kantor Pemerintah Lainnya	06°17'03.53" S 106°50'15.49" T	Kota Administrasi Jakarta Selatan, Provinsi DKI Jakarta
Tanah Kusir, Pos Pemadam Kebakaran		Kantor Pemerintah Lainnya	06°15'00.18" S 106°46'40.46" T	Kota Administrasi Jakarta Selatan, Provinsi DKI Jakarta
Tebet, Pos Pemadam Kebakaran		Kantor Pemerintah Lainnya	06°14'24.68" S 106°50'44.40" T	Kota Administrasi Jakarta Selatan, Provinsi DKI Jakarta
Tangkuban Perahu, Masjid Jami		Masjid	06°12'26.37" S 106°50'04.48" T	Kota Administrasi Jakarta Selatan, Provinsi DKI Jakarta

<b>Nama Rupabumi</b>	<b>Nama Lain</b>	<b>Unsur Rupabumi</b>	<b>Koordinat</b>	<b>Keterangan Wilayah</b>
Cilandak 01, TK Negeri		Pendidikan Anak Usia Dini	06°18'15.89" S 106°47'33.87" T	Kota Administrasi Jakarta Selatan, Provinsi DKI Jakarta
Pancoran 01 Pagi, SD Negeri		Pendidikan Dasar	06°14'49.98" S 106°50'16.85" T	Kota Administrasi Jakarta Selatan, Provinsi DKI Jakarta
107, SMP Negeri		Pendidikan Menengah Pertama	06°16'42.52" S 106°50'11.56" T	Kota Administrasi Jakarta Selatan, Provinsi DKI Jakarta
16 Jakarta, SMP Negeri		Pendidikan Menengah Pertama	06°12'28.95" S 106°47'28.80" T	Kota Administrasi Jakarta Selatan, Provinsi DKI Jakarta
29, SMP Negeri		Pendidikan Menengah Pertama	06°14'26.12" S 106°47'22.19" T	Kota Administrasi Jakarta Selatan, Provinsi DKI Jakarta
58, SMP Negeri		Pendidikan Menengah Pertama	06°12'31.89" S 106°49'25.73" T	Kota Administrasi Jakarta Selatan, Provinsi DKI Jakarta
8 Jakarta, SMK Negeri		Pendidikan Menengah Umum	06°16'40.82" S 106°50'10.03" T	Kota Administrasi Jakarta Selatan, Provinsi DKI Jakarta
Kecamatan Kebayoran Baru, Puskesmas		Puskesmas/ Puskesmas Pembantu	06°14'50.32" S 106°48'19.96" T	Kota Administrasi Jakarta Selatan, Provinsi DKI Jakarta
Kecamatan Kebayoran Lama, Puskesmas		Puskesmas/ Puskesmas Pembantu	06°14'59.03" S 106°46'42.10" T	Kota Administrasi Jakarta Selatan, Provinsi DKI Jakarta
Kecamatan Setiabudi, Puskesmas		Puskesmas/ Puskesmas Pembantu	06°12'24.99" S 106°50'01.75" T	Kota Administrasi Jakarta Selatan, Provinsi DKI Jakarta
Kecamatan Tebet, Puskesmas		Puskesmas/ Puskesmas Pembantu	06°14'07.53" S 106°51'24.11" T	Kota Administrasi Jakarta Selatan, Provinsi DKI Jakarta
Kelurahan Bukit Duri, Puskesmas		Puskesmas/ Puskesmas Pembantu	06°13'10.52" S 106°51'29.39" T	Kota Administrasi Jakarta Selatan, Provinsi DKI Jakarta
Kelurahan Cipulir 2, Puskesmas		Puskesmas/ Puskesmas Pembantu	06°14'11.96" S 106°46'46.18" T	Kota Administrasi Jakarta Selatan, Provinsi DKI Jakarta
Kelurahan Grogol Selatan, Puskesmas		Puskesmas/ Puskesmas Pembantu	06°13'52.49" S 106°46'51.37" T	Kota Administrasi Jakarta Selatan, Provinsi DKI Jakarta

<b>Nama Rupabumi</b>	<b>Nama Lain</b>	<b>Unsur Rupabumi</b>	<b>Koordinat</b>	<b>Keterangan Wilayah</b>
Kelurahan Grogol Selatan, Puskesmas		Puskesmas/ Puskesmas Pembantu	06°13'52.02" S 106°46'51.33" T	Kota Administrasi Jakarta Selatan, Provinsi DKI Jakarta
Kelurahan Gunung, Puskesmas		Puskesmas/ Puskesmas Pembantu	06°14'23.54" S 106°47'25.31" T	Kota Administrasi Jakarta Selatan, Provinsi DKI Jakarta
Kelurahan Kebon Baru, Puskesmas		Puskesmas/ Puskesmas Pembantu	06°13'52.96" S 106°51'32.20" T	Kota Administrasi Jakarta Selatan, Provinsi DKI Jakarta
Kelurahan Manggarai Selatan, Puskesmas		Puskesmas/ Puskesmas Pembantu	06°13'03.19" S 106°50'49.76" T	Kota Administrasi Jakarta Selatan, Provinsi DKI Jakarta
Kelurahan Manggarai, Puskesmas		Puskesmas/ Puskesmas Pembantu	06°12'55.41" S 106°50'52.90" T	Kota Administrasi Jakarta Selatan, Provinsi DKI Jakarta
Kelurahan Menteng Atas, Puskesmas		Puskesmas/ Puskesmas Pembantu	06°13'10.76" S 106°50'39.47" T	Kota Administrasi Jakarta Selatan, Provinsi DKI Jakarta
Kelurahan Menteng Dalam, Puskesmas		Puskesmas/ Puskesmas Pembantu	06°14'02.09" S 106°50'33.94" T	Kota Administrasi Jakarta Selatan, Provinsi DKI Jakarta
Kelurahan Pela Mampang, Puskesmas		Puskesmas/ Puskesmas Pembantu	06°14'55.82" S 106°49'19.25" T	Kota Administrasi Jakarta Selatan, Provinsi DKI Jakarta
Kelurahan Pertukangan Utara, Puskesmas		Puskesmas/ Puskesmas Pembantu	06°13'35.83" S 106°45'10.95" T	Kota Administrasi Jakarta Selatan, Provinsi DKI Jakarta
Kelurahan Pesanggrahan, Puskesmas		Puskesmas/ Puskesmas Pembantu	06°15'07.81" S 106°45'22.05" T	Kota Administrasi Jakarta Selatan, Provinsi DKI Jakarta
Kelurahan Tebet Barat, Puskesmas		Puskesmas/ Puskesmas Pembantu	06°14'20.24" S 106°50'52.10" T	Kota Administrasi Jakarta Selatan, Provinsi DKI Jakarta
Kelurahan Ulujami, Puskesmas		Puskesmas/ Puskesmas Pembantu	06°14'42.89" S 106°45'43.68" T	Kota Administrasi Jakarta Selatan, Provinsi DKI Jakarta
Bulungan, GOR	Gelanggang Remaja Jakarta Selatan	Stadion/ Tribun/ Bangunan Olah Raga	06°14'31.68" S 106°47'47.29" T	Kota Administrasi Jakarta Selatan, Provinsi DKI Jakarta
Kecamatan Tebet, TPA		Tempat Pembuangan Akhir Sampah	06°14'10.49" S 106°51'10.79" T	Kota Administrasi Jakarta Selatan, Provinsi DKI Jakarta



### 1.6.5. Kota Administrasi Jakarta Timur

Nama Rupabumi	Nama Lain	Unsur Rupabumi	Koordinat	Keterangan Wilayah
Gedong, Lapangan	Lapangan Basket Gedong	Arena Atletik dan Olah Raga	06°18'08.30" S 106°51'19.05" T	Kota Administrasi Jakarta Timur, Provinsi DKI Jakarta
Raden Inten, GOR Senam		Arena Atletik dan Olah Raga	06°13'24.45" S 106°55'25.53" T	Kota Administrasi Jakarta Timur, Provinsi DKI Jakarta
Ciracas, Kolam Renang		Arena Kolam Renang/Olah Raga Air	06°19'29.79" S 106°51'59.67" T	Kota Administrasi Jakarta Timur, Provinsi DKI Jakarta
Jakarta Timur, Kolam Renang	Kolam Renang Otista	Arena Kolam Renang/Olah Raga Air	06°14'07.82" S 106°52'06.76" T	Kota Administrasi Jakarta Timur, Provinsi DKI Jakarta
Jemaat Koinonia, Gereja GPIB		Gereja	06°12'49.47" S 106°51'42.58" T	Kota Administrasi Jakarta Timur, Provinsi DKI Jakarta
Cakung, Kantor Camat		Kantor Camat	06°11'03.79" S 106°56'24.46" T	Kota Administrasi Jakarta Timur, Provinsi DKI Jakarta
Cipayung, Kantor Camat		Kantor Camat	06°19'43.21" S 106°53'18.68" T	Kota Administrasi Jakarta Timur, Provinsi DKI Jakarta
Ciracas, Kantor Camat		Kantor Camat	06°19'12.62" S 106°53'00.23" T	Kota Administrasi Jakarta Timur, Provinsi DKI Jakarta
Duren Sawit, Kantor Camat		Kantor Camat	06°13'58.75" S 106°55'05.66" T	Kota Administrasi Jakarta Timur, Provinsi DKI Jakarta
Jatinegara, Kantor Camat		Kantor Camat	06°13'41.51" S 106°52'28.46" T	Kota Administrasi Jakarta Timur, Provinsi DKI Jakarta
Makasar, Kantor Camat		Kantor Camat	06°16'45.32" S 106°52'41.97" T	Kota Administrasi Jakarta Timur, Provinsi DKI Jakarta
Matraman, Kantor Camat		Kantor Camat	06°11'50.19" S 106°52'09.63" T	Kota Administrasi Jakarta Timur, Provinsi DKI Jakarta
Pasar Rebo, Kantor Camat		Kantor Camat	06°20'24.25" S 106°52'11.21" T	Kota Administrasi Jakarta Timur, Provinsi DKI Jakarta
Jatinegara 01, TK Negeri		Pendidikan Anak Usia Dini	06°13'02.92" S 106°53'05.93" T	Kota Administrasi Jakarta Timur, Provinsi DKI Jakarta

<b>Nama Rupabumi</b>	<b>Nama Lain</b>	<b>Unsur Rupabumi</b>	<b>Koordinat</b>	<b>Keterangan Wilayah</b>
25, SMP Negeri		Pendidikan Menengah Pertama	06°13'08.40" S 106°53'43.40" T	Kota Administrasi Jakarta Timur, Provinsi DKI Jakarta
Kecamatan Cakung, Puskesmas		Puskesmas/ Puskesmas Pembantu	06°11'52.92" S 106°54'19.70" T	Kota Administrasi Jakarta Timur, Provinsi DKI Jakarta
Kecamatan Duren Sawit, Puskesmas		Puskesmas/ Puskesmas Pembantu	06°14'31.48" S 106°54'39.94" T	Kota Administrasi Jakarta Timur, Provinsi DKI Jakarta
Kecamatan Duren Sawit, Puskesmas		Puskesmas/ Puskesmas Pembantu	06°14'31.56" S 106°54'40.12" T	Kota Administrasi Jakarta Timur, Provinsi DKI Jakarta
Kecamatan Kramat Jati, Puskesmas		Puskesmas/ Puskesmas Pembantu	06°16'40.41" S 106°52'18.92" T	Kota Administrasi Jakarta Timur, Provinsi DKI Jakarta
Kecamatan Makasar, Puskesmas		Puskesmas/ Puskesmas Pembantu	06°16'56.20" S 106°52'41.77" T	Kota Administrasi Jakarta Timur, Provinsi DKI Jakarta
Kecamatan Matraman, Puskesmas		Puskesmas/ Puskesmas Pembantu	06°12'51.34" S 106°52'20.25" T	Kota Administrasi Jakarta Timur, Provinsi DKI Jakarta
Kecamatan Pasar Rebo, Puskesmas		Puskesmas/ Puskesmas Pembantu	06°20'21.97" S 106°51'41.10" T	Kota Administrasi Jakarta Timur, Provinsi DKI Jakarta
Kecamatan Pulogadung, Puskesmas		Puskesmas/ Puskesmas Pembantu	06°11'09.94" S 106°53'44.23" T	Kota Administrasi Jakarta Timur, Provinsi DKI Jakarta
Kelurahan Balekambang, Puskesmas		Puskesmas/ Puskesmas Pembantu	06°17'00.78" S 106°51'05.57" T	Kota Administrasi Jakarta Timur, Provinsi DKI Jakarta
Kelurahan Baru, Puskesmas		Puskesmas/ Puskesmas Pembantu	06°19'23.82" S 106°51'08.33" T	Kota Administrasi Jakarta Timur, Provinsi DKI Jakarta
Kelurahan Batu Ampar, Puskesmas		Puskesmas/ Puskesmas Pembantu	06°17'04.81" S 106°51'33.41" T	Kota Administrasi Jakarta Timur, Provinsi DKI Jakarta
Kelurahan Batu Ampar, Puskesmas		Puskesmas/ Puskesmas Pembantu	06°17'04.42" S 106°51'33.29" T	Kota Administrasi Jakarta Timur, Provinsi DKI Jakarta
Kelurahan Cakung Barat, Puskesmas		Puskesmas/ Puskesmas Pembantu	06°10'21.11" S 106°56'05.83" T	Kota Administrasi Jakarta Timur, Provinsi DKI Jakarta

<b>Nama Rupabumi</b>	<b>Nama Lain</b>	<b>Unsur Rupabumi</b>	<b>Koordinat</b>	<b>Keterangan Wilayah</b>
Kelurahan Cakung Timur, Puskesmas		Puskesmas/ Puskesmas Pembantu	06°10'57.36" S 106°57'29.32" T	Kota Administrasi Jakarta Timur, Provinsi DKI Jakarta
Kelurahan Cawang, Puskesmas		Puskesmas/ Puskesmas Pembantu	06°15'10.79" S 106°51'58.15" T	Kota Administrasi Jakarta Timur, Provinsi DKI Jakarta
Kelurahan Ceger, Puskesmas		Puskesmas/ Puskesmas Pembantu	06°18'57.02" S 106°53'31.96" T	Kota Administrasi Jakarta Timur, Provinsi DKI Jakarta
Kelurahan Cibubur, Puskesmas		Puskesmas/ Puskesmas Pembantu	06°21'21.19" S 106°52'44.74" T	Kota Administrasi Jakarta Timur, Provinsi DKI Jakarta
Kelurahan Cijantung, Puskesmas		Puskesmas/ Puskesmas Pembantu	06°19'29.11" S 106°51'23.57" T	Kota Administrasi Jakarta Timur, Provinsi DKI Jakarta
Kelurahan Cilangkap, Puskesmas		Puskesmas/ Puskesmas Pembantu	06°20'40.41" S 106°54'22.43" T	Kota Administrasi Jakarta Timur, Provinsi DKI Jakarta
Kelurahan Cililitan, Puskesmas		Puskesmas/ Puskesmas Pembantu	06°15'58.66" S 106°51'28.73" T	Kota Administrasi Jakarta Timur, Provinsi DKI Jakarta
Kelurahan Cipayang, Puskesmas		Puskesmas/ Puskesmas Pembantu	06°19'59.78" S 106°53'40.92" T	Kota Administrasi Jakarta Timur, Provinsi DKI Jakarta
Kelurahan Cipinang Cempedak, Puskesmas		Puskesmas/ Puskesmas Pembantu	06°14'20.27" S 106°52'24.34" T	Kota Administrasi Jakarta Timur, Provinsi DKI Jakarta
Kelurahan Cipinang Melayu, Puskesmas		Puskesmas/ Puskesmas Pembantu	06°14'48.46" S 106°54'02.74" T	Kota Administrasi Jakarta Timur, Provinsi DKI Jakarta
Kelurahan Duku, Puskesmas		Puskesmas/ Puskesmas Pembantu	06°18'06.98" S 106°52'47.86" T	Kota Administrasi Jakarta Timur, Provinsi DKI Jakarta
Kelurahan Jatinegara, Puskesmas		Puskesmas/ Puskesmas Pembantu	06°12'11.90" S 106°54'17.96" T	Kota Administrasi Jakarta Timur, Provinsi DKI Jakarta
Kelurahan Kalisari, Puskesmas		Puskesmas/ Puskesmas Pembantu	06°20'03.74" S 106°51'05.50" T	Kota Administrasi Jakarta Timur, Provinsi DKI Jakarta
Kelurahan Kampung Tengah, Puskesmas		Puskesmas/ Puskesmas Pembantu	06°17'23.57" S 106°52'07.94" T	Kota Administrasi Jakarta Timur, Provinsi DKI Jakarta

<b>Nama Rupabumi</b>	<b>Nama Lain</b>	<b>Unsur Rupabumi</b>	<b>Koordinat</b>	<b>Keterangan Wilayah</b>
Kelurahan Kayu Manis, Puskesmas		Puskesmas/ Puskesmas Pembantu	06°11'52.18" S 106°51'38.89" T	Kota Administrasi Jakarta Timur, Provinsi DKI Jakarta
Kelurahan Kramat Jati, Puskesmas		Puskesmas/ Puskesmas Pembantu	06°16'10.28" S 106°52'05.50" T	Kota Administrasi Jakarta Timur, Provinsi DKI Jakarta
Kelurahan Kramat Jati, Puskesmas		Puskesmas/ Puskesmas Pembantu	06°16'43.12" S 106°52'21.43" T	Kota Administrasi Jakarta Timur, Provinsi DKI Jakarta
Kelurahan Lubang Buaya, Puskesmas		Puskesmas/ Puskesmas Pembantu	06°17'13.01" S 106°54'16.84" T	Kota Administrasi Jakarta Timur, Provinsi DKI Jakarta
Kelurahan Makasar, Puskesmas		Puskesmas/ Puskesmas Pembantu	06°16'17.34" S 106°52'32.52" T	Kota Administrasi Jakarta Timur, Provinsi DKI Jakarta
Kelurahan Munjul, Puskesmas		Puskesmas/ Puskesmas Pembantu	06°20'55.93" S 106°53'57.41" T	Kota Administrasi Jakarta Timur, Provinsi DKI Jakarta
Kelurahan Palmeriam, Puskesmas		Puskesmas/ Puskesmas Pembantu	06°12'18.68" S 106°51'32.23" T	Kota Administrasi Jakarta Timur, Provinsi DKI Jakarta
Kelurahan Pekayon, Puskesmas		Puskesmas/ Puskesmas Pembantu	06°19'59.70" S 106°51'45.40" T	Kota Administrasi Jakarta Timur, Provinsi DKI Jakarta
Kelurahan Pinang Ranti, Puskesmas		Puskesmas/ Puskesmas Pembantu	06°17'38.02" S 106°53'06.24" T	Kota Administrasi Jakarta Timur, Provinsi DKI Jakarta
Kelurahan Pondok Ranggon, Puskesmas		Puskesmas/ Puskesmas Pembantu	06°20'51.34" S 106°54'52.27" T	Kota Administrasi Jakarta Timur, Provinsi DKI Jakarta
Kelurahan Rambutan, Puskesmas		Puskesmas/ Puskesmas Pembantu	06°17'49.46" S 106°52'23.90" T	Kota Administrasi Jakarta Timur, Provinsi DKI Jakarta
Kelurahan Rawa Bunga, Puskesmas		Puskesmas/ Puskesmas Pembantu	06°13'16.47" S 106°52'13.34" T	Kota Administrasi Jakarta Timur, Provinsi DKI Jakarta
Kelurahan Rawa Terate, Puskesmas		Puskesmas/ Puskesmas Pembantu	06°10'57.27" S 106°55'23.17" T	Kota Administrasi Jakarta Timur, Provinsi DKI Jakarta
Kelurahan Setu, Puskesmas		Puskesmas/ Puskesmas Pembantu	06°19'00.53" S 106°54'35.20" T	Kota Administrasi Jakarta Timur, Provinsi DKI Jakarta

Nama Rupabumi	Nama Lain	Unsur Rupabumi	Koordinat	Keterangan Wilayah
Kelurahan Ujung Menteng, Puskesmas		Puskesmas/ Puskesmas Pembantu	06°11'14.68" S 106°57'42.75" T	Kota Administrasi Jakarta Timur, Provinsi DKI Jakarta
Cipayung, GOR		Stadion/ Tribun/ Bangunan Olah Raga	06°18'28.51" S 106°55'08.10" T	Kota Administrasi Jakarta Timur, Provinsi DKI Jakarta
Ciracas, GOR		Stadion/ Tribun/ Bangunan Olah Raga	06°19'30.15" S 106°51'53.60" T	Kota Administrasi Jakarta Timur, Provinsi DKI Jakarta
Ciracas, Stadion		Stadion/ Tribun/ Bangunan Olah Raga	06°19'30.91" S 106°51'56.65" T	Kota Administrasi Jakarta Timur, Provinsi DKI Jakarta
Gongseng, Stadion		Stadion/ Tribun/ Bangunan Olah Raga	06°19'32.37" S 106°51'32.07" T	Kota Administrasi Jakarta Timur, Provinsi DKI Jakarta
Pondok Bambu, GOR		Stadion/ Tribun/ Bangunan Olah Raga	06°13'25.57" S 106°54'14.66" T	Kota Administrasi Jakarta Timur, Provinsi DKI Jakarta
Rawamangun, GOR		Stadion/ Tribun/ Bangunan Olah Raga	06°11'34.35" S 106°53'19.36" T	Kota Administrasi Jakarta Timur, Provinsi DKI Jakarta
Tipar, TPA		Tempat Pembuangan Akhir Sampah	06°21'12.02" S 106°52'05.35" T	Kota Administrasi Jakarta Timur, Provinsi DKI Jakarta

#### 1.6.6. Kota Administrasi Jakarta Utara

Nama Rupabumi	Nama Lain	Unsur Rupabumi	Koordinat	Keterangan Wilayah
Rorotan, Lapangan	Lapangan Sepakbola Rorotan	Arena Atletik dan Olah Raga	06°08'20.08" S 106°57'18.64" T	Kota Administrasi Jakarta Utara, Provinsi DKI Jakarta
Sunter, Kolam Renang		Arena Kolam Renang/Olah Raga Air	06°08'50.07" S 106°52'39.01" T	Kota Administrasi Jakarta Utara, Provinsi DKI Jakarta
Bahari, Museum		Museum	06°07'37.12" S 106°48'30.69" T	Kota Administrasi Jakarta Utara, Provinsi DKI Jakarta

<b>Nama Rupabumi</b>	<b>Nama Lain</b>	<b>Unsur Rupabumi</b>	<b>Koordinat</b>	<b>Keterangan Wilayah</b>
Kecamatan Cilincing, Puskesmas		Puskesmas/ Puskesmas Pembantu	06°06'13.58" S 106°56'23.35" T	Kota Administrasi Jakarta Utara, Provinsi DKI Jakarta
Kelurahan Kapuk Muara, Puskesmas		Puskesmas/ Puskesmas Pembantu	06°08'12.81" S 106°45'49.71" T	Kota Administrasi Jakarta Utara, Provinsi DKI Jakarta
Kelurahan Sukapura, Puskesmas		Puskesmas/ Puskesmas Pembantu	06°08'53.99" S 106°55'27.07" T	Kota Administrasi Jakarta Utara, Provinsi DKI Jakarta
Lurah Lagoa, Puskesmas		Puskesmas/ Puskesmas Pembantu	06°06'47.00" S 106°54'40.39" T	Kota Administrasi Jakarta Utara, Provinsi DKI Jakarta
Rorotan, GOR		Stadion/ Tribun/ Bangunan Olah Raga	06°08'13.66" S 106°57'56.24" T	Kota Administrasi Jakarta Utara, Provinsi DKI Jakarta
Sunter, Stadion		Stadion/ Tribun/ Bangunan Olah Raga	06°08'47.78" S 106°52'33.03" T	Kota Administrasi Jakarta Utara, Provinsi DKI Jakarta



## 1.7. Gorontalo

---





1.7.1. Kabupaten Boalemo				
Nama Rupabumi	Nama Lain	Unsur Rupabumi	Koordinat	Keterangan Wilayah
Boalemo, Kantor Bupati		Kantor Bupati	00°31'45.42" U 122°20'51.22" T	Kabupaten Boalemo, Provinsi Gorontalo
1.7.2. Kabupaten Bone Bolango				
Nama Rupabumi	Nama Lain	Unsur Rupabumi	Koordinat	Keterangan Wilayah
Bone Bolango, Kantor Bupati		Kantor Bupati	00°33'25.30" U 123°08'43.17" T	Kabupaten Bone Bolango, Provinsi Gorontalo
1.7.3. Kabupaten Gorontalo				
Nama Rupabumi	Nama Lain	Unsur Rupabumi	Koordinat	Keterangan Wilayah
Gorontalo, Kantor Bupati		Kantor Bupati	00°37'44.46" U 122°58'51.33" T	Kabupaten Gorontalo, Provinsi Gorontalo
1.7.4. Kabupaten Gorontalo Utara				
Nama Rupabumi	Nama Lain	Unsur Rupabumi	Koordinat	Keterangan Wilayah
Gorontalo Utara, Kantor Bupati		Kantor Bupati	00°47'27.42" U 122°52'07.37" T	Kabupaten Gorontalo Utara, Provinsi Gorontalo
1.7.5. Kota Gorontalo				
Nama Rupabumi	Nama Lain	Unsur Rupabumi	Koordinat	Keterangan Wilayah
Gorontalo, Kota		Ibukota Provinsi	00°31'25.85" U 123°04'37.28" T	Kota Gorontalo, Provinsi Gorontalo
Gorontalo, Kantor Wali Kota		Kantor Wali Kota	00°31'54.90" U 123°03'32.46" T	Kota Gorontalo, Provinsi Gorontalo

### 1.7.6. Kabupaten Pohuwato

Nama Rupabumi	Nama Lain	Unsur Rupabumi	Koordinat	Keterangan Wilayah
Pohuwato, Kabupaten		Kabupaten	00°41'20.15" U 121°42'35.60" T	Kabupaten Pohuwato, Provinsi Gorontalo
Pohuwato, Kantor Bupati		Kantor Bupati	00°27'28.22" U 121°56'48.23" T	Kabupaten Pohuwato, Provinsi Gorontalo

## 1.8. Jambi

---



**1.8.1. Kabupaten Batanghari**

Nama Rupabumi	Nama Lain	Unsur Rupabumi	Koordinat	Keterangan Wilayah
Batanghari, Kantor Bupati		Kantor Bupati	01°42'50.52" S 103°15'44.43" T	Kabupaten Batanghari, Provinsi Jambi

**1.8.2. Kabupaten Bungo**

Nama Rupabumi	Nama Lain	Unsur Rupabumi	Koordinat	Keterangan Wilayah
Bungo, Kantor Bupati		Kantor Bupati	01°30'59.16" S 102°07'09.21" T	Kabupaten Bungo, Provinsi Jambi

**1.8.3. Kabupaten Kerinci**

Nama Rupabumi	Nama Lain	Unsur Rupabumi	Koordinat	Keterangan Wilayah
Kerinci, Kantor Bupati		Kantor Bupati	01°56'08.97" S 101°20'31.91" T	Kabupaten Kerinci, Provinsi Jambi

**1.8.4. Kota Jambi**

Nama Rupabumi	Nama Lain	Unsur Rupabumi	Koordinat	Keterangan Wilayah
Jambi, Kota		Ibukota Provinsi	01°36'12.27" S 103°35'00.60" T	Kota Jambi, Provinsi Jambi
Jambi, Kantor Wali Kota		Kantor Wali Kota	01°37'43.96" S 103°36'29.47" T	Kota Jambi, Provinsi Jambi

**1.8.5. Kota Sungai Penuh**

Nama Rupabumi	Nama Lain	Unsur Rupabumi	Koordinat	Keterangan Wilayah
Sungai Penuh, Kantor Wali Kota		Kantor Wali Kota	02°04'15.38" S 101°23'45.72" T	Kota Sungai Penuh, Provinsi Jambi

**1.8.6. Kabupaten Merangin**

Nama Rupabumi	Nama Lain	Unsur Rupabumi	Koordinat	Keterangan Wilayah
Merangin, Kantor Bupati		Kantor Bupati	02°03'36.13" S 102°16'27.69" T	Kabupaten Merangin, Provinsi Jambi

### 1.8.7. Kabupaten Muaro Jambi

Nama Rupabumi	Nama Lain	Unsur Rupabumi	Koordinat	Keterangan Wilayah
Muaro Jambi, Kantor Bupati		Kantor Bupati	01°26'52.21" S 103°30'55.46" T	Kabupaten Muaro Jambi, Provinsi Jambi

### 1.8.8. Kabupaten Sarolangun

Nama Rupabumi	Nama Lain	Unsur Rupabumi	Koordinat	Keterangan Wilayah
Sarolangun, Kantor Bupati		Kantor Bupati	02°18'47.17" S 102°45'01.23" T	Kabupaten Sarolangun, Provinsi Jambi

### 1.8.9. Kabupaten Tanjung Jabung Barat

Nama Rupabumi	Nama Lain	Unsur Rupabumi	Koordinat	Keterangan Wilayah
Tanjung Jabung Barat, Kantor Bupati		Kantor Bupati	00°49'35.46" S 103°27'40.56" T	Kabupaten Tanjung Jabung Barat, Provinsi Jambi

### 1.8.10. Kabupaten Tanjung Jabung Timur

Nama Rupabumi	Nama Lain	Unsur Rupabumi	Koordinat	Keterangan Wilayah
Tanjung Jabung Timur, Kantor Bupati		Kantor Bupati	01°12'21.73" S 103°47'25.30" T	Kabupaten Tanjung Jabung Timur, Provinsi Jambi

### 1.8.11. Kabupaten Tebo

Nama Rupabumi	Nama Lain	Unsur Rupabumi	Koordinat	Keterangan Wilayah
Tebo, Kantor Bupati		Kantor Bupati	01°27'57.75" S 102°21'29.57" T	Kabupaten Tebo, Provinsi Jambi

## **1.9. Jawa Barat**

---





### 1.9.1. Kabupaten Bandung

Nama Rupabumi	Nama Lain	Unsur Rupabumi	Koordinat	Keterangan Wilayah
Ciharus, Danau		Danau/Situ	07°09'50.32" S 107°45'14.86" T	Kabupaten Bandung, Provinsi Jawa Barat
Bandung, Kantor Bupati		Kantor Bupati	07°01'19.61" S 107°31'39.45" T	Kabupaten Bandung, Provinsi Jawa Barat
Arjasari, Puskesmas		Puskesmas/ Puskesmas Pembantu	07°03'05.15" S 107°38'12.48" T	Kabupaten Bandung, Provinsi Jawa Barat
Banjaran DTP, Puskesmas		Puskesmas/ Puskesmas Pembantu	07°02'29.84" S 107°35'32.51" T	Kabupaten Bandung, Provinsi Jawa Barat
Banjaran Kota, Puskesmas		Puskesmas/ Puskesmas Pembantu	07°02'46.06" S 107°35'23.29" T	Kabupaten Bandung, Provinsi Jawa Barat
Cicalengka DTP, Puskesmas		Puskesmas/ Puskesmas Pembantu	06°59'10.76" S 107°50'19.06" T	Kabupaten Bandung, Provinsi Jawa Barat
Cimaung, Puskesmas		Puskesmas/ Puskesmas Pembantu	07°05'19.79" S 107°33'46.07" T	Kabupaten Bandung, Provinsi Jawa Barat
Cinunuk, Puskesmas		Puskesmas/ Puskesmas Pembantu	06°56'14.36" S 107°43'55.11" T	Kabupaten Bandung, Provinsi Jawa Barat
Ciparay DTP, Puskesmas		Puskesmas/ Puskesmas Pembantu	07°02'17.84" S 107°43'21.30" T	Kabupaten Bandung, Provinsi Jawa Barat
Ciwidey, Puskesmas		Puskesmas/ Puskesmas Pembantu	07°06'01.27" S 107°27'56.18" T	Kabupaten Bandung, Provinsi Jawa Barat
Dayeuhkolot, Puskesmas		Puskesmas/ Puskesmas Pembantu	06°59'22.75" S 107°37'38.79" T	Kabupaten Bandung, Provinsi Jawa Barat
Jelegong, Puskesmas		Puskesmas/ Puskesmas Pembantu	07°01'20.15" S 107°40'12.07" T	Kabupaten Bandung, Provinsi Jawa Barat
Katapang, Puskesmas		Puskesmas/ Puskesmas Pembantu	07°00'37.42" S 107°33'02.87" T	Kabupaten Bandung, Provinsi Jawa Barat
Kiangroke, Puskesmas		Puskesmas/ Puskesmas Pembantu	07°03'20.23" S 107°34'11.62" T	Kabupaten Bandung, Provinsi Jawa Barat

<b>Nama Rupabumi</b>	<b>Nama Lain</b>	<b>Unsur Rupabumi</b>	<b>Koordinat</b>	<b>Keterangan Wilayah</b>
Kopo, Puskesmas		Puskesmas/ Puskesmas Pembantu	07°00'06.86" S 107°31'12.47" T	Kabupaten Bandung, Provinsi Jawa Barat
Kutawaringin, Puskesmas		Puskesmas/ Puskesmas Pembantu	06°58'52.67" S 107°31'58.70" T	Kabupaten Bandung, Provinsi Jawa Barat
Linggar, Puskesmas		Puskesmas/ Puskesmas Pembantu	06°57'52.63" S 107°47'27.21" T	Kabupaten Bandung, Provinsi Jawa Barat
Majalaya, Puskesmas		Puskesmas/ Puskesmas Pembantu	07°02'51.03" S 107°45'30.94" T	Kabupaten Bandung, Provinsi Jawa Barat
Marga Asih, Puskesmas		Puskesmas/ Puskesmas Pembantu	06°55'54.17" S 107°32'32.28" T	Kabupaten Bandung, Provinsi Jawa Barat
Nagrak, Puskesmas		Puskesmas/ Puskesmas Pembantu	07°03'41.52" S 107°33'13.00" T	Kabupaten Bandung, Provinsi Jawa Barat
Padamukti, Puskesmas		Puskesmas/ Puskesmas Pembantu	07°01'32.77" S 107°46'07.45" T	Kabupaten Bandung, Provinsi Jawa Barat
Panca, Puskesmas		Puskesmas/ Puskesmas Pembantu	07°05'53.02" S 107°43'48.29" T	Kabupaten Bandung, Provinsi Jawa Barat
Paseh, Puskesmas		Puskesmas/ Puskesmas Pembantu	07°03'15.15" S 107°46'41.72" T	Kabupaten Bandung, Provinsi Jawa Barat
Pasir Jambu, Puskesmas		Puskesmas/ Puskesmas Pembantu	07°05'32.53" S 107°28'35.56" T	Kabupaten Bandung, Provinsi Jawa Barat
Rahayu, Puskesmas		Puskesmas/ Puskesmas Pembantu	06°58'10.69" S 107°33'09.84" T	Kabupaten Bandung, Provinsi Jawa Barat
Rancabali, Puskesmas		Puskesmas/ Puskesmas Pembantu	07°07'54.39" S 107°25'10.57" T	Kabupaten Bandung, Provinsi Jawa Barat
Rancaek DTP, Puskesmas		Puskesmas/ Puskesmas Pembantu	06°57'32.57" S 107°45'36.90" T	Kabupaten Bandung, Provinsi Jawa Barat
Rancamanyar, Puskesmas		Puskesmas/ Puskesmas Pembantu	06°59'12.23" S 107°35'45.29" T	Kabupaten Bandung, Provinsi Jawa Barat

<b>Nama Rupabumi</b>	<b>Nama Lain</b>	<b>Unsur Rupabumi</b>	<b>Koordinat</b>	<b>Keterangan Wilayah</b>
Santosa, Puskesmas		Puskesmas/ Puskesmas Pembantu	07°15'15.36" S 107°38'35.47" T	Kabupaten Bandung, Provinsi Jawa Barat
Sawah Lega, Puskesmas		Puskesmas/ Puskesmas Pembantu	06°59'56.74" S 107°51'23.97" T	Kabupaten Bandung, Provinsi Jawa Barat
Solokanjeruk, Puskesmas		Puskesmas/ Puskesmas Pembantu	07°00'41.91" S 107°45'15.47" T	Kabupaten Bandung, Provinsi Jawa Barat
Soreang, Puskesmas		Puskesmas/ Puskesmas Pembantu	07°01'55.36" S 107°32'14.91" T	Kabupaten Bandung, Provinsi Jawa Barat
Sukajadi, Puskesmas		Puskesmas/ Puskesmas Pembantu	07°03'10.74" S 107°29'58.15" T	Kabupaten Bandung, Provinsi Jawa Barat
Sukamanah, Puskesmas		Puskesmas/ Puskesmas Pembantu	07°12'17.20" S 107°35'25.77" T	Kabupaten Bandung, Provinsi Jawa Barat
Sumpersari, Puskesmas		Puskesmas/ Puskesmas Pembantu	06°59'57.01" S 107°42'40.90" T	Kabupaten Bandung, Provinsi Jawa Barat
Wangisagara, Puskesmas		Puskesmas/ Puskesmas Pembantu	07°04'38.91" S 107°44'20.63" T	Kabupaten Bandung, Provinsi Jawa Barat
Warnasari, Puskesmas		Puskesmas/ Puskesmas Pembantu	07°11'40.02" S 107°32'32.89" T	Kabupaten Bandung, Provinsi Jawa Barat
Bina Sehat, RSU		Rumah Sakit Umum	06°59'09.18" S 107°37'29.42" T	Kabupaten Bandung, Provinsi Jawa Barat
Unggul Karsa Medika, RS		Rumah Sakit Umum	06°58'13.12" S 107°32'56.59" T	Kabupaten Bandung, Provinsi Jawa Barat
Bandung Bedas, GOR		Stadion/ Tribun/ Bangunan Olah Raga	07°01'23.24" S 107°31'33.32" T	Kabupaten Bandung, Provinsi Jawa Barat
Cicalengka, Stasiun Kereta Api		Stasiun Kereta Api	06°58'53.42" S 107°49'58.26" T	Kabupaten Bandung, Provinsi Jawa Barat
Rancaekek, Stasiun Kereta Api		Stasiun Kereta Api	06°57'53.37" S 107°45'21.20" T	Kabupaten Bandung, Provinsi Jawa Barat

### 1.9.2. Kabupaten Bandung Barat

Nama Rupabumi	Nama Lain	Unsur Rupabumi	Koordinat	Keterangan Wilayah
Cirata, Bendungan		Bendungan	06°42'02.29" S 107°22'01.48" T	Kabupaten Bandung Barat, Provinsi Jawa Barat
Saguling, Bendungan		Bendungan	06°54'51.44" S 107°21'56.50" T	Kabupaten Bandung Barat, Provinsi Jawa Barat
Cimangsud, Situ		Danau/Situ	06°47'53.84" S 107°23'23.54" T	Kabupaten Bandung Barat, Provinsi Jawa Barat
Dano, Situ		Danau/Situ	06°46'07.33" S 107°29'59.91" T	Kabupaten Bandung Barat, Provinsi Jawa Barat
Lembang, Situ		Danau/Situ	06°44'23.22" S 107°34'38.57" T	Kabupaten Bandung Barat, Provinsi Jawa Barat
Umar, Situ		Danau/Situ	06°49'07.63" S 107°37'06.03" T	Kabupaten Bandung Barat, Provinsi Jawa Barat
Bandung Barat, Kantor Bupati		Kantor Bupati	06°50'27.27" S 107°30'44.81" T	Kabupaten Bandung Barat, Provinsi Jawa Barat
Cikadongdong, Stasiun Kereta Api		Stasiun Kereta Api	06°42'54.84" S 107°23'25.60" T	Kabupaten Bandung Barat, Provinsi Jawa Barat
Maswati, Stasiun Kereta Api		Stasiun Kereta Api	06°45'39.40" S 107°24'32.33" T	Kabupaten Bandung Barat, Provinsi Jawa Barat
Rendeh, Stasiun Kereta Api		Stasiun Kereta Api	06°44'08.74" S 107°23'52.23" T	Kabupaten Bandung Barat, Provinsi Jawa Barat

### 1.9.3. Kabupaten Bekasi

Nama Rupabumi	Nama Lain	Unsur Rupabumi	Koordinat	Keterangan Wilayah
Cibeureum, Situ		Danau/Situ	06°17'49.41" S 107°02'45.94" T	Kabupaten Bekasi, Provinsi Jawa Barat
Cempaka Tiga, Kampung		Kampung/Dusun	06°24'58.54" S 107°07'24.79" T	Kabupaten Bekasi, Provinsi Jawa Barat
Cigutul, Kampung		Kampung/Dusun	06°25'02.15" S 107°04'54.51" T	Kabupaten Bekasi, Provinsi Jawa Barat

<b>Nama Rupabumi</b>	<b>Nama Lain</b>	<b>Unsur Rupabumi</b>	<b>Koordinat</b>	<b>Keterangan Wilayah</b>
Galang, Kampung		Kampung/ Dusun	06°25'15.11" S 107°10'33.03" T	Kabupaten Bekasi, Provinsi Jawa Barat
Gebangmalang 2, Kampung		Kampung/ Dusun	06°25'04.24" S 107°06'50.76" T	Kabupaten Bekasi, Provinsi Jawa Barat
Gudanghuut, Kampung		Kampung/ Dusun	06°25'17.07" S 107°05'22.63" T	Kabupaten Bekasi, Provinsi Jawa Barat
Lio, Kampung		Kampung/ Dusun	06°25'01.07" S 107°06'15.35" T	Kabupaten Bekasi, Provinsi Jawa Barat
Mangad, Kampung		Kampung/ Dusun	06°25'16.39" S 107°06'49.19" T	Kabupaten Bekasi, Provinsi Jawa Barat
Pulo, Kampung		Kampung/ Dusun	06°25'08.11" S 107°03'41.17" T	Kabupaten Bekasi, Provinsi Jawa Barat
Warungbambu, Kampung		Kampung/ Dusun	06°25'01.41" S 107°05'16.79" T	Kabupaten Bekasi, Provinsi Jawa Barat
Bekasi, Kantor Bupati		Kantor Bupati	06°21'52.20" S 107°10'20.48" T	Kabupaten Bekasi, Provinsi Jawa Barat
Tambun Utara, Kantor Camat		Kantor Camat	06°11'16.68" S 107°03'01.51" T	Kabupaten Bekasi, Provinsi Jawa Barat
Muarabakti, Kantor Kepala Desa		Kantor Kepala Desa	06°06'33.98" S 107°03'49.61" T	Kabupaten Bekasi, Provinsi Jawa Barat
Sriamur, Kantor Kepala Desa		Kantor Kepala Desa	06°11'15.65" S 107°02'59.01" T	Kabupaten Bekasi, Provinsi Jawa Barat
Sukatenang, Kantor Kepala Desa		Kantor Kepala Desa	06°06'18.81" S 107°03'57.27" T	Kabupaten Bekasi, Provinsi Jawa Barat
Pantai Bahagia, Kantor Lurah		Kantor Lurah	05°57'00.84" S 107°01'50.36" T	Kabupaten Bekasi, Provinsi Jawa Barat
Riyadhurrahman, Masjid		Masjid	06°11'30.88" S 107°03'42.69" T	Kabupaten Bekasi, Provinsi Jawa Barat
Muara Bakti 01, SD Negeri		Pendidikan Dasar	06°06'31.82" S 107°03'51.21" T	Kabupaten Bekasi, Provinsi Jawa Barat
Muara Bakti 02, SD Negeri		Pendidikan Dasar	06°07'23.22" S 107°03'43.49" T	Kabupaten Bekasi, Provinsi Jawa Barat
Muara Bakti 04, SD Negeri		Pendidikan Dasar	06°06'37.20" S 107°03'49.40" T	Kabupaten Bekasi, Provinsi Jawa Barat
Sriamur 01, SD Negeri		Pendidikan Dasar	06°11'14.35" S 107°02'56.94" T	Kabupaten Bekasi, Provinsi Jawa Barat
Sriamur 03, SD Negeri		Pendidikan Dasar	06°11'03.12" S 107°02'35.31" T	Kabupaten Bekasi, Provinsi Jawa Barat
Sukatenang 01, SD Negeri		Pendidikan Dasar	06°06'22.44" S 107°03'59.24" T	Kabupaten Bekasi, Provinsi Jawa Barat

Nama Rupabumi	Nama Lain	Unsur Rupabumi	Koordinat	Keterangan Wilayah
Sukatenang 02, SD Negeri		Pendidikan Dasar	06°07'19.78" S 107°03'55.68" T	Kabupaten Bekasi, Provinsi Jawa Barat
Sukatenang 04, SD Negeri		Pendidikan Dasar	06°06'21.27" S 107°03'59.66" T	Kabupaten Bekasi, Provinsi Jawa Barat
1 Tambun Utara, SMP Negeri		Pendidikan Menengah Pertama	06°11'14.68" S 107°02'51.77" T	Kabupaten Bekasi, Provinsi Jawa Barat
2 Sukawangi, SMP Negeri		Pendidikan Menengah Pertama	06°06'01.94" S 107°04'15.01" T	Kabupaten Bekasi, Provinsi Jawa Barat
2 Tambun Utara, SMP Negeri		Pendidikan Menengah Pertama	06°11'30.83" S 107°03'57.11" T	Kabupaten Bekasi, Provinsi Jawa Barat
Attaqwa 11, MTs Swasta		Pendidikan Menengah Pertama	06°11'10.88" S 107°02'41.92" T	Kabupaten Bekasi, Provinsi Jawa Barat
1 Tambun Utara, SMA Negeri		Pendidikan Menengah Umum	06°11'17.96" S 107°02'58.30" T	Kabupaten Bekasi, Provinsi Jawa Barat
1 Tambun Utara, SMK Negeri		Pendidikan Menengah Umum	06°11'28.32" S 107°04'00.51" T	Kabupaten Bekasi, Provinsi Jawa Barat
Sriamur, Puskesmas		Puskesmas/ Puskesmas Pembantu	06°10'03.77" S 107°02'57.46" T	Kabupaten Bekasi, Provinsi Jawa Barat
Sukatenang, Puskesmas		Puskesmas/ Puskesmas Pembantu	06°06'19.09" S 107°03'58.65" T	Kabupaten Bekasi, Provinsi Jawa Barat

#### 1.9.4. Kabupaten Bogor

Nama Rupabumi	Nama Lain	Unsur Rupabumi	Koordinat	Keterangan Wilayah
Babakan, Setu		Danau/Situ	06°31'45.91" S 106°43'40.19" T	Kabupaten Bogor, Provinsi Jawa Barat
Balekambang, Setu		Danau/Situ	06°29'08.78" S 106°41'06.43" T	Kabupaten Bogor, Provinsi Jawa Barat
Burung, Setu		Danau/Situ	06°32'50.23" S 106°43'58.62" T	Kabupaten Bogor, Provinsi Jawa Barat
Cibuluh, Setu		Danau/Situ	06°29'08.53" S 106°39'32.86" T	Kabupaten Bogor, Provinsi Jawa Barat

<b>Nama Rupabumi</b>	<b>Nama Lain</b>	<b>Unsur Rupabumi</b>	<b>Koordinat</b>	<b>Keterangan Wilayah</b>
Cibuntu, Situ		Danau/Situ	06°29'26.58" S 106°51'04.28" T	Kabupaten Bogor, Provinsi Jawa Barat
Cigudeg, Situ		Danau/Situ	06°33'10.17" S 106°32'12.73" T	Kabupaten Bogor, Provinsi Jawa Barat
Citatah, Situ		Danau/Situ	06°28'09.30" S 106°51'25.18" T	Kabupaten Bogor, Provinsi Jawa Barat
Gedong, Situ		Danau/Situ	06°28'45.48" S 106°51'01.99" T	Kabupaten Bogor, Provinsi Jawa Barat
Kibing, Situ		Danau/Situ	06°28'14.98" S 106°50'51.89" T	Kabupaten Bogor, Provinsi Jawa Barat
Kiuntang, Danau		Danau/Situ	06°27'42.31" S 107°01'31.95" T	Kabupaten Bogor, Provinsi Jawa Barat
Lengkong Barang, Setu		Danau/Situ	06°28'02.98" S 106°43'27.80" T	Kabupaten Bogor, Provinsi Jawa Barat
Malangnengah, Setu		Danau/Situ	06°26'45.83" S 106°41'37.13" T	Kabupaten Bogor, Provinsi Jawa Barat
Manceuri, Situ		Danau/Situ	06°24'55.60" S 106°35'23.66" T	Kabupaten Bogor, Provinsi Jawa Barat
Pagam, Setu		Danau/Situ	06°28'54.62" S 106°39'45.99" T	Kabupaten Bogor, Provinsi Jawa Barat
Pasirmaung, Situ		Danau/Situ	06°24'29.18" S 106°35'11.23" T	Kabupaten Bogor, Provinsi Jawa Barat
Rancayuda, Situ		Danau/Situ	06°22'40.65" S 106°32'38.42" T	Kabupaten Bogor, Provinsi Jawa Barat
Saat, Situ		Danau/Situ	06°36'33.84" S 106°33'20.90" T	Kabupaten Bogor, Provinsi Jawa Barat
Sigagu, Setu	Setu Bigag; Setu Bigagu	Danau/Situ	06°29'45.58" S 106°44'43.42" T	Kabupaten Bogor, Provinsi Jawa Barat
Silala, Setu		Danau/Situ	06°28'27.08" S 106°43'02.90" T	Kabupaten Bogor, Provinsi Jawa Barat
Tiajung, Situ		Danau/Situ	06°24'42.29" S 106°56'11.40" T	Kabupaten Bogor, Provinsi Jawa Barat
Tonjong, Situ		Danau/Situ	06°29'38.70" S 106°45'58.74" T	Kabupaten Bogor, Provinsi Jawa Barat
Tunggilis, Setu		Danau/Situ	06°25'16.46" S 107°01'33.94" T	Kabupaten Bogor, Provinsi Jawa Barat
Bogor, Kantor Bupati		Kantor Bupati	06°28'46.85" S 106°49'29.20" T	Kabupaten Bogor, Provinsi Jawa Barat



Nama Rupabumi	Nama Lain	Unsur Rupabumi	Koordinat	Keterangan Wilayah
Pakansari, Stadion		Stadion/ Tribun/ Bangunan Olah Raga	06°29'41.90" S 106°50'00.56" T	Kabupaten Bogor, Provinsi Jawa Barat

#### 1.9.5. Kabupaten Ciamis

Nama Rupabumi	Nama Lain	Unsur Rupabumi	Koordinat	Keterangan Wilayah
Bebedahan, Situ		Danau/Situ	07°25'43.10" S 108°42'25.78" T	Kabupaten Ciamis, Provinsi Jawa Barat
Lengkong, Situ		Danau/Situ	07°07'36.23" S 108°16'19.67" T	Kabupaten Ciamis, Provinsi Jawa Barat
Wangi, Situ		Danau/Situ	07°09'40.94" S 108°22'09.89" T	Kabupaten Ciamis, Provinsi Jawa Barat
Ciamis, Kantor Bupati		Kantor Bupati	07°19'32.51" S 108°21'07.01" T	Kabupaten Ciamis, Provinsi Jawa Barat

#### 1.9.6. Kabupaten Cianjur

Nama Rupabumi	Nama Lain	Unsur Rupabumi	Koordinat	Keterangan Wilayah
Banteng, Lapangan		Arena Atletik dan Olah Raga	06°49'29.84" S 107°10'18.04" T	Kabupaten Cianjur, Provinsi Jawa Barat
Buniayu, Lapangan	Lapangan Sepakbola Buniayu	Arena Atletik dan Olah Raga	06°48'20.00" S 107°18'08.00" T	Kabupaten Cianjur, Provinsi Jawa Barat
Gelar Maju, Lapangan		Arena Atletik dan Olah Raga	06°47'43.21" S 107°07'58.78" T	Kabupaten Cianjur, Provinsi Jawa Barat
Gelora Jatisari, Lapangan		Arena Atletik dan Olah Raga	06°52'41.14" S 107°14'25.42" T	Kabupaten Cianjur, Provinsi Jawa Barat
Jagaraksa, Lapangan		Arena Atletik dan Olah Raga	06°56'28.70" S 107°08'04.10" T	Kabupaten Cianjur, Provinsi Jawa Barat
Jagaraksa, Lapangan	Lapang Sepak Bola Jagaraksa	Arena Atletik dan Olah Raga	06°52'12.00" S 107°05'42.00" T	Kabupaten Cianjur, Provinsi Jawa Barat
Jangga, Lapangan		Arena Atletik dan Olah Raga	06°50'42.00" S 107°11'49.00" T	Kabupaten Cianjur, Provinsi Jawa Barat

<b>Nama Rupabumi</b>	<b>Nama Lain</b>	<b>Unsur Rupabumi</b>	<b>Koordinat</b>	<b>Keterangan Wilayah</b>
Jati, Lapangan		Arena Atletik dan Olah Raga	06°43'45.86" S 107°05'57.61" T	Kabupaten Cianjur, Provinsi Jawa Barat
Kebonpeuteuy, Lapangan		Arena Atletik dan Olah Raga	06°51'28.71" S 107°02'24.13" T	Kabupaten Cianjur, Provinsi Jawa Barat
Mandalawangi, Lapangan	Lapang Sepak Bola Mandalawangi Cibalagung	Arena Atletik dan Olah Raga	06°46'06.00" S 107°12'12.00" T	Kabupaten Cianjur, Provinsi Jawa Barat
Mentengsari, Lapangan		Arena Atletik dan Olah Raga	06°44'17.00" S 107°13'23.03" T	Kabupaten Cianjur, Provinsi Jawa Barat
Mundinglaya, Lapangan		Arena Atletik dan Olah Raga	06°50'54.66" S 107°04'11.12" T	Kabupaten Cianjur, Provinsi Jawa Barat
Onasis, Lapangan Futsal		Arena Atletik dan Olah Raga	06°55'09.19" S 107°07'25.16" T	Kabupaten Cianjur, Provinsi Jawa Barat
Pagelaran, Lapangan		Arena Atletik dan Olah Raga	07°12'22.70" S 107°08'36.40" T	Kabupaten Cianjur, Provinsi Jawa Barat
Pasirmunding, Lapangan		Arena Atletik dan Olah Raga	06°55'24.20" S 107°08'50.67" T	Kabupaten Cianjur, Provinsi Jawa Barat
Pusaka Jodo, Lapangan		Arena Atletik dan Olah Raga	06°43'05.67" S 107°13'39.93" T	Kabupaten Cianjur, Provinsi Jawa Barat
Sampih, Lapangan		Arena Atletik dan Olah Raga	06°51'36.00" S 107°13'18.00" T	Kabupaten Cianjur, Provinsi Jawa Barat
Sasana Kujang Jiwa, Lapangan		Arena Atletik dan Olah Raga	06°42'09.00" S 107°11'17.00" T	Kabupaten Cianjur, Provinsi Jawa Barat
Selajambe, Lapangan		Arena Atletik dan Olah Raga	06°48'49.76" S 107°13'35.83" T	Kabupaten Cianjur, Provinsi Jawa Barat
Situsari, Lapangan		Arena Atletik dan Olah Raga	06°45'48.00" S 107°13'00.00" T	Kabupaten Cianjur, Provinsi Jawa Barat
Sukamulya, Lapangan		Arena Atletik dan Olah Raga	06°42'10.19" S 107°11'16.68" T	Kabupaten Cianjur, Provinsi Jawa Barat

<b>Nama Rupabumi</b>	<b>Nama Lain</b>	<b>Unsur Rupabumi</b>	<b>Koordinat</b>	<b>Keterangan Wilayah</b>
Sukaresmi, Lapangan		Arena Atletik dan Olah Raga	06°43'57.55" S 107°05'48.48" T	Kabupaten Cianjur, Provinsi Jawa Barat
Bagidug, Bendung		Bendung/ Pintu Air	06°50'47.11" S 107°05'07.04" T	Kabupaten Cianjur, Provinsi Jawa Barat
Cianjurleutik, Bendung		Bendung/ Pintu Air	06°50'00.13" S 107°08'51.55" T	Kabupaten Cianjur, Provinsi Jawa Barat
Cibeleng, Bendung		Bendung/ Pintu Air	06°52'35.35" S 107°05'19.93" T	Kabupaten Cianjur, Provinsi Jawa Barat
Cinangsi, Bendung		Bendung/ Pintu Air	06°43'35.00" S 107°12'45.00" T	Kabupaten Cianjur, Provinsi Jawa Barat
Ciraden, Bendung Irigasi		Bendung/ Pintu Air	06°48'50.97" S 107°07'43.29" T	Kabupaten Cianjur, Provinsi Jawa Barat
Leles Wetan, Bendung Irigasi		Bendung/ Pintu Air	06°49'53.33" S 107°10'02.20" T	Kabupaten Cianjur, Provinsi Jawa Barat
Waterpang, Bendung		Bendung/ Pintu Air	06°45'58.65" S 107°11'46.97" T	Kabupaten Cianjur, Provinsi Jawa Barat
Beber, Situ		Danau/Situ	07°08'26.53" S 107°11'16.68" T	Kabupaten Cianjur, Provinsi Jawa Barat
Cipingku, Telaga		Danau/Situ	07°02'51.68" S 106°58'03.59" T	Kabupaten Cianjur, Provinsi Jawa Barat
Cisepat, Situ		Danau/Situ	07°29'20.08" S 107°15'55.14" T	Kabupaten Cianjur, Provinsi Jawa Barat
Ciukur, Talaga		Danau/Situ	07°03'07.56" S 106°58'12.79" T	Kabupaten Cianjur, Provinsi Jawa Barat
Rancatutut, Danau		Danau/Situ	07°26'09.56" S 106°55'41.74" T	Kabupaten Cianjur, Provinsi Jawa Barat
Al-Abror, Klinik		Fasilitas Kesehatan Lainnya	06°42'50.94" S 107°03'33.22" T	Kabupaten Cianjur, Provinsi Jawa Barat
Ananda Siaga, Klinik		Fasilitas Kesehatan Lainnya	06°48'57.39" S 107°08'04.04" T	Kabupaten Cianjur, Provinsi Jawa Barat
Citra Harapan Bunda, Klinik		Fasilitas Kesehatan Lainnya	06°49'09.93" S 107°08'38.07" T	Kabupaten Cianjur, Provinsi Jawa Barat
Citra Medika, Klinik		Fasilitas Kesehatan Lainnya	06°49'10.69" S 107°08'40.95" T	Kabupaten Cianjur, Provinsi Jawa Barat

<b>Nama Rupabumi</b>	<b>Nama Lain</b>	<b>Unsur Rupabumi</b>	<b>Koordinat</b>	<b>Keterangan Wilayah</b>
Ikana 2, Apotek		Fasilitas Kesehatan Lainnya	06°43'13.04" S 107°01'55.73" T	Kabupaten Cianjur, Provinsi Jawa Barat
Ikana, Apotek		Fasilitas Kesehatan Lainnya	06°44'09.56" S 107°02'34.18" T	Kabupaten Cianjur, Provinsi Jawa Barat
Kabupaten Cianjur, Kantor PMI		Fasilitas Kesehatan Lainnya	06°49'34.01" S 107°07'56.73" T	Kabupaten Cianjur, Provinsi Jawa Barat
Kabupaten Cianjur, Unit Donor Darah PMI		Fasilitas Kesehatan Lainnya	06°48'46.30" S 107°08'20.43" T	Kabupaten Cianjur, Provinsi Jawa Barat
Kademangan, Poskesdes		Fasilitas Kesehatan Lainnya	06°46'41.18" S 107°11'43.99" T	Kabupaten Cianjur, Provinsi Jawa Barat
Kasih, Apotek		Fasilitas Kesehatan Lainnya	06°49'03.16" S 107°08'36.05" T	Kabupaten Cianjur, Provinsi Jawa Barat
Keluarga Sehat, Klinik		Fasilitas Kesehatan Lainnya	06°45'05.76" S 107°02'48.84" T	Kabupaten Cianjur, Provinsi Jawa Barat
Keluarga, Klinik		Fasilitas Kesehatan Lainnya	06°45'31.28" S 107°02'54.84" T	Kabupaten Cianjur, Provinsi Jawa Barat
Kimia Farma, Apotek		Fasilitas Kesehatan Lainnya	06°44'12.18" S 107°02'36.44" T	Kabupaten Cianjur, Provinsi Jawa Barat
Mitra Sehat, Poskesdes		Fasilitas Kesehatan Lainnya	06°51'10.33" S 107°16'01.73" T	Kabupaten Cianjur, Provinsi Jawa Barat
Mutiara, Apotek		Fasilitas Kesehatan Lainnya	06°49'11.77" S 107°08'41.33" T	Kabupaten Cianjur, Provinsi Jawa Barat
Mutiara, Klinik		Fasilitas Kesehatan Lainnya	07°05'45.47" S 107°07'55.00" T	Kabupaten Cianjur, Provinsi Jawa Barat
Palasari, Apotek		Fasilitas Kesehatan Lainnya	06°42'18.41" S 107°02'05.56" T	Kabupaten Cianjur, Provinsi Jawa Barat
Pratama Cagak, Klinik		Fasilitas Kesehatan Lainnya	06°47'47.51" S 107°11'32.56" T	Kabupaten Cianjur, Provinsi Jawa Barat

Nama Rupabumi	Nama Lain	Unsur Rupabumi	Koordinat	Keterangan Wilayah
Selagedang, Poskesdes		Fasilitas Kesehatan Lainnya	06°58'18.37" S 107°08'41.18" T	Kabupaten Cianjur, Provinsi Jawa Barat
Sukaraja 2, Apotek		Fasilitas Kesehatan Lainnya	06°56'22.60" S 107°07'50.90" T	Kabupaten Cianjur, Provinsi Jawa Barat
Sukasirna, Poskesdes		Fasilitas Kesehatan Lainnya	06°48'06.97" S 107°13'44.85" T	Kabupaten Cianjur, Provinsi Jawa Barat
Cianjur, Gereja GPdI		Gereja	06°49'10.24" S 107°08'35.00" T	Kabupaten Cianjur, Provinsi Jawa Barat
Cipanas, Gereja GPdI		Gereja	06°44'25.02" S 107°02'46.42" T	Kabupaten Cianjur, Provinsi Jawa Barat
Cipanas, Gereja Kristus		Gereja	06°44'21.09" S 107°03'03.61" T	Kabupaten Cianjur, Provinsi Jawa Barat
Jemaat Cianjur, Gereja GKP		Gereja	06°49'24.29" S 107°08'29.17" T	Kabupaten Cianjur, Provinsi Jawa Barat
Jemaat Immanuel Pacet, Gereja GKP		Gereja	06°44'45.07" S 107°02'51.34" T	Kabupaten Cianjur, Provinsi Jawa Barat
Nehemia, Gereja GBI		Gereja	06°49'21.70" S 107°08'35.89" T	Kabupaten Cianjur, Provinsi Jawa Barat
Peniel, Gereja GGP		Gereja	06°49'19.63" S 107°08'38.25" T	Kabupaten Cianjur, Provinsi Jawa Barat
Santo Petrus, Gereja Katolik		Gereja	06°49'40.61" S 107°08'07.64" T	Kabupaten Cianjur, Provinsi Jawa Barat
Bintang Raya, Hotel		Hotel/Motel/ Hostel/ Losmen	06°44'08.73" S 107°02'39.95" T	Kabupaten Cianjur, Provinsi Jawa Barat
Brata, Hotel		Hotel/Motel/ Hostel/ Losmen	06°44'29.73" S 107°02'57.07" T	Kabupaten Cianjur, Provinsi Jawa Barat
Cianjur, Hotel		Hotel/Motel/ Hostel/ Losmen	06°44'10.00" S 107°02'35.00" T	Kabupaten Cianjur, Provinsi Jawa Barat
Cikahuripan, Hotel		Hotel/Motel/ Hostel/ Losmen	06°52'05.86" S 107°02'17.96" T	Kabupaten Cianjur, Provinsi Jawa Barat
Delaga Biru, Hotel		Hotel/Motel/ Hostel/ Losmen	06°44'53.00" S 107°02'50.00" T	Kabupaten Cianjur, Provinsi Jawa Barat

<b>Nama Rupabumi</b>	<b>Nama Lain</b>	<b>Unsur Rupabumi</b>	<b>Koordinat</b>	<b>Keterangan Wilayah</b>
Delamar Palasari Indah, Hotel		Hotel/Motel/ Hostel/ Losmen	06°42'52.83" S 107°01'32.07" T	Kabupaten Cianjur, Provinsi Jawa Barat
Flamboyan, Hotel		Hotel/Motel/ Hostel/ Losmen	06°44'20.38" S 107°02'40.12" T	Kabupaten Cianjur, Provinsi Jawa Barat
Giri Kembang, Vila	Hotel Giri Kembang	Hotel/Motel/ Hostel/ Losmen	06°44'31.82" S 107°02'51.75" T	Kabupaten Cianjur, Provinsi Jawa Barat
Graha Pratita, Hotel		Hotel/Motel/ Hostel/ Losmen	06°44'50.33" S 107°02'49.54" T	Kabupaten Cianjur, Provinsi Jawa Barat
Gunung Puri Indah, Vila		Hotel/Motel/ Hostel/ Losmen	06°42'32.78" S 107°01'26.03" T	Kabupaten Cianjur, Provinsi Jawa Barat
Lembah Hijau, Hotel		Hotel/Motel/ Hostel/ Losmen	06°44'30.23" S 107°02'48.07" T	Kabupaten Cianjur, Provinsi Jawa Barat
Mataram, Hotel		Hotel/Motel/ Hostel/ Losmen	06°44'28.75" S 107°02'56.67" T	Kabupaten Cianjur, Provinsi Jawa Barat
Pelangi, Wisma		Hotel/Motel/ Hostel/ Losmen	06°48'02.70" S 107°12'18.50" T	Kabupaten Cianjur, Provinsi Jawa Barat
Pesona Wisata, Wisma		Hotel/Motel/ Hostel/ Losmen	06°43'38.00" S 107°04'04.00" T	Kabupaten Cianjur, Provinsi Jawa Barat
Sangga Buana, Hotel		Hotel/Motel/ Hostel/ Losmen	06°44'42.32" S 107°02'51.85" T	Kabupaten Cianjur, Provinsi Jawa Barat
Saung Nini, Wisma		Hotel/Motel/ Hostel/ Losmen	06°43'36.33" S 107°04'37.57" T	Kabupaten Cianjur, Provinsi Jawa Barat
Senjaya, Hotel		Hotel/Motel/ Hostel/ Losmen	06°44'33.69" S 107°02'46.65" T	Kabupaten Cianjur, Provinsi Jawa Barat
Setia, Hotel		Hotel/Motel/ Hostel/ Losmen	06°45'05.02" S 107°02'58.61" T	Kabupaten Cianjur, Provinsi Jawa Barat
Sindanglaya, Hotel		Hotel/Motel/ Hostel/ Losmen	06°44'25.37" S 107°02'42.12" T	Kabupaten Cianjur, Provinsi Jawa Barat

<b>Nama Rupabumi</b>	<b>Nama Lain</b>	<b>Unsur Rupabumi</b>	<b>Koordinat</b>	<b>Keterangan Wilayah</b>
TW, Hotel		Hotel/Motel/ Hostel/ Losmen	06°50'35.02" S 107°07'13.44" T	Kabupaten Cianjur, Provinsi Jawa Barat
Yasmin, Hotel		Hotel/Motel/ Hostel/ Losmen	06°43'02.15" S 107°02'15.37" T	Kabupaten Cianjur, Provinsi Jawa Barat
Cipanas, Istana Presiden		Istana	06°44'00.76" S 107°02'27.96" T	Kabupaten Cianjur, Provinsi Jawa Barat
Batu Karut, Jembatan		Jembatan	06°52'20.75" S 107°14'10.41" T	Kabupaten Cianjur, Provinsi Jawa Barat
Beber, Jembatan		Jembatan	06°47'45.64" S 107°12'35.36" T	Kabupaten Cianjur, Provinsi Jawa Barat
Cangklek, Jembatan		Jembatan	07°02'01.30" S 107°05'51.24" T	Kabupaten Cianjur, Provinsi Jawa Barat
Cianjur Hilir, Jembatan		Jembatan	06°49'42.35" S 107°08'34.50" T	Kabupaten Cianjur, Provinsi Jawa Barat
Cianjur Leutik, Jembatan		Jembatan	06°49'32.78" S 107°08'28.83" T	Kabupaten Cianjur, Provinsi Jawa Barat
Cibadak, Jembatan		Jembatan	06°56'23.46" S 107°08'30.44" T	Kabupaten Cianjur, Provinsi Jawa Barat
Cibeet, Jembatan		Jembatan	06°38'44.80" S 107°09'58.85" T	Kabupaten Cianjur, Provinsi Jawa Barat
Cibinong II, Jembatan		Jembatan	06°51'15.11" S 107°06'41.81" T	Kabupaten Cianjur, Provinsi Jawa Barat
Cibinong, Jembatan		Jembatan	06°51'10.04" S 107°07'50.24" T	Kabupaten Cianjur, Provinsi Jawa Barat
Cibitung, Jembatan		Jembatan	07°01'26.90" S 107°04'15.43" T	Kabupaten Cianjur, Provinsi Jawa Barat
Cibodas, Jembatan		Jembatan	06°48'31.80" S 107°17'13.87" T	Kabupaten Cianjur, Provinsi Jawa Barat
Cibodas, Jembatan		Jembatan	06°53'18.00" S 107°05'04.00" T	Kabupaten Cianjur, Provinsi Jawa Barat
Cibolang, Jembatan		Jembatan	06°44'51.08" S 107°11'40.72" T	Kabupaten Cianjur, Provinsi Jawa Barat
Cidukuh, Jembatan		Jembatan	06°51'56.48" S 107°13'58.30" T	Kabupaten Cianjur, Provinsi Jawa Barat
Ciheulang, Jembatan		Jembatan	06°50'12.74" S 107°11'09.79" T	Kabupaten Cianjur, Provinsi Jawa Barat
Cikaret, Jembatan		Jembatan	06°49'24.36" S 107°07'01.96" T	Kabupaten Cianjur, Provinsi Jawa Barat

<b>Nama Rupabumi</b>	<b>Nama Lain</b>	<b>Unsur Rupabumi</b>	<b>Koordinat</b>	<b>Keterangan Wilayah</b>
Cikaret, Jembatan		Jembatan	06°50'22.70" S 107°08'54.74" T	Kabupaten Cianjur, Provinsi Jawa Barat
Cikerta, Jembatan		Jembatan	06°43'14.94" S 107°12'45.90" T	Kabupaten Cianjur, Provinsi Jawa Barat
Cikundul Girang, Jembatan		Jembatan	06°41'10.46" S 107°08'49.83" T	Kabupaten Cianjur, Provinsi Jawa Barat
Cilemat, Jembatan		Jembatan	06°43'21.86" S 107°13'27.82" T	Kabupaten Cianjur, Provinsi Jawa Barat
Cimanahayu, Jembatan		Jembatan	06°48'04.03" S 107°04'49.21" T	Kabupaten Cianjur, Provinsi Jawa Barat
Cimenteng, Jembatan		Jembatan	06°56'22.75" S 107°08'48.98" T	Kabupaten Cianjur, Provinsi Jawa Barat
Cimuti Lio, Jembatan		Jembatan	06°49'40.67" S 107°11'22.16" T	Kabupaten Cianjur, Provinsi Jawa Barat
Ciodeng, Jembatan		Jembatan	06°47'35.12" S 107°12'56.48" T	Kabupaten Cianjur, Provinsi Jawa Barat
Ciodeng, Jembatan		Jembatan	06°48'04.41" S 107°12'20.59" T	Kabupaten Cianjur, Provinsi Jawa Barat
Cipandawa, Jembatan		Jembatan	06°44'30.24" S 107°03'39.28" T	Kabupaten Cianjur, Provinsi Jawa Barat
Cipeuteuy, Jembatan		Jembatan	06°52'56.06" S 107°11'50.88" T	Kabupaten Cianjur, Provinsi Jawa Barat
Ciputri, Jembatan		Jembatan	06°43'58.38" S 107°05'16.55" T	Kabupaten Cianjur, Provinsi Jawa Barat
Ciroyom, Jembatan		Jembatan	06°46'02.60" S 107°13'17.42" T	Kabupaten Cianjur, Provinsi Jawa Barat
Cisalak, Jembatan		Jembatan	06°55'41.46" S 107°07'20.26" T	Kabupaten Cianjur, Provinsi Jawa Barat
Cisarua Gede, Jembatan		Jembatan	06°50'31.83" S 107°08'14.44" T	Kabupaten Cianjur, Provinsi Jawa Barat
Cisarua, Jembatan		Jembatan	06°43'14.93" S 107°03'55.57" T	Kabupaten Cianjur, Provinsi Jawa Barat
Cisarua, Jembatan		Jembatan	06°50'36.83" S 107°08'33.40" T	Kabupaten Cianjur, Provinsi Jawa Barat
Cisarua, Jembatan		Jembatan	06°50'27.72" S 107°08'15.05" T	Kabupaten Cianjur, Provinsi Jawa Barat
Cisokan, Jembatan		Jembatan	06°48'55.00" S 107°14'32.97" T	Kabupaten Cianjur, Provinsi Jawa Barat
Citugar, Jembatan Gantung		Jembatan	06°42'13.87" S 107°07'59.92" T	Kabupaten Cianjur, Provinsi Jawa Barat



<b>Nama Rupabumi</b>	<b>Nama Lain</b>	<b>Unsur Rupabumi</b>	<b>Koordinat</b>	<b>Keterangan Wilayah</b>
Ciwalen 1, Jembatan		Jembatan	06°51'37.24" S 107°06'26.29" T	Kabupaten Cianjur, Provinsi Jawa Barat
Ciwalen II, Jembatan		Jembatan	06°51'48.80" S 107°06'18.34" T	Kabupaten Cianjur, Provinsi Jawa Barat
Cogreg, Jembatan		Jembatan	06°56'36.71" S 107°08'51.51" T	Kabupaten Cianjur, Provinsi Jawa Barat
Garduh, Jembatan		Jembatan	06°52'34.58" S 107°14'23.49" T	Kabupaten Cianjur, Provinsi Jawa Barat
Gayam, Jembatan		Jembatan	06°48'23.65" S 107°08'49.19" T	Kabupaten Cianjur, Provinsi Jawa Barat
Joglo, Jembatan		Jembatan	06°49'42.97" S 107°08'15.57" T	Kabupaten Cianjur, Provinsi Jawa Barat
Langkob, Jembatan Gantung		Jembatan	06°45'20.29" S 107°15'02.43" T	Kabupaten Cianjur, Provinsi Jawa Barat
Leuwi Batok, Jembatan		Jembatan	06°42'22.33" S 107°10'52.69" T	Kabupaten Cianjur, Provinsi Jawa Barat
Loa Sari, Jembatan		Jembatan	06°43'21.81" S 107°04'39.03" T	Kabupaten Cianjur, Provinsi Jawa Barat
Lolongokan, Jembatan		Jembatan	06°46'02.22" S 107°12'59.13" T	Kabupaten Cianjur, Provinsi Jawa Barat
Mayak, Jembatan		Jembatan	06°55'16.20" S 107°07'23.98" T	Kabupaten Cianjur, Provinsi Jawa Barat
Pangkalan, Jembatan		Jembatan	06°42'16.03" S 107°11'05.94" T	Kabupaten Cianjur, Provinsi Jawa Barat
Pasir Banen, Jembatan		Jembatan	06°47'07.90" S 107°07'59.05" T	Kabupaten Cianjur, Provinsi Jawa Barat
Pasir Cinta, Jembatan		Jembatan	06°47'16.50" S 107°13'20.60" T	Kabupaten Cianjur, Provinsi Jawa Barat
Pasir Kawung, Jembatan		Jembatan	06°52'03.35" S 107°14'16.66" T	Kabupaten Cianjur, Provinsi Jawa Barat
Pasirkadu, Jembatan		Jembatan	06°50'16.75" S 107°10'50.10" T	Kabupaten Cianjur, Provinsi Jawa Barat
Pasirluhur, Jembatan		Jembatan	06°55'41.18" S 107°07'52.75" T	Kabupaten Cianjur, Provinsi Jawa Barat
Poponcol, Jembatan		Jembatan	06°46'55.79" S 107°03'05.59" T	Kabupaten Cianjur, Provinsi Jawa Barat
Sarongge, Jembatan		Jembatan	06°50'54.05" S 107°07'43.41" T	Kabupaten Cianjur, Provinsi Jawa Barat
Sodong, Jembatan		Jembatan	06°42'29.90" S 107°11'47.67" T	Kabupaten Cianjur, Provinsi Jawa Barat

<b>Nama Rupabumi</b>	<b>Nama Lain</b>	<b>Unsur Rupabumi</b>	<b>Koordinat</b>	<b>Keterangan Wilayah</b>
Cianjur, Kantor Bupati		Kantor Bupati	06°49'22.93" S 107°08'22.04" T	Kabupaten Cianjur, Provinsi Jawa Barat
Agrabinta, Kantor Camat		Kantor Camat	07°25'03.88" S 106°53'58.77" T	Kabupaten Cianjur, Provinsi Jawa Barat
Bojongpicung, Kantor Camat		Kantor Camat	06°51'04.28" S 107°16'07.54" T	Kabupaten Cianjur, Provinsi Jawa Barat
Campaka, Kantor Camat		Kantor Camat	07°01'00.52" S 107°08'23.84" T	Kabupaten Cianjur, Provinsi Jawa Barat
Campakamulya, Kantor Camat		Kantor Camat	07°04'33.68" S 107°10'23.01" T	Kabupaten Cianjur, Provinsi Jawa Barat
Cianjur, Kantor Camat		Kantor Camat	06°49'27.00" S 107°08'15.00" T	Kabupaten Cianjur, Provinsi Jawa Barat
Cibeber, Kantor Camat		Kantor Camat	06°56'24.67" S 107°07'56.20" T	Kabupaten Cianjur, Provinsi Jawa Barat
Cidaun, Kantor Camat		Kantor Camat	07°29'25.61" S 107°20'41.88" T	Kabupaten Cianjur, Provinsi Jawa Barat
Cikadu, Kantor Camat		Kantor Camat	07°19'26.91" S 107°15'20.80" T	Kabupaten Cianjur, Provinsi Jawa Barat
Cikalongkulon, Kantor Camat		Kantor Camat	06°42'51.67" S 107°12'52.70" T	Kabupaten Cianjur, Provinsi Jawa Barat
Cipanas, Kantor Camat		Kantor Camat	06°43'53.78" S 107°02'21.67" T	Kabupaten Cianjur, Provinsi Jawa Barat
Cugenang, Kantor Camat		Kantor Camat	06°47'57.49" S 107°04'43.04" T	Kabupaten Cianjur, Provinsi Jawa Barat
Haurwangi, Kantor Camat		Kantor Camat	06°49'12.87" S 107°18'02.32" T	Kabupaten Cianjur, Provinsi Jawa Barat
Kadupandak, Kantor Camat		Kantor Camat	07°15'39.41" S 107°02'53.35" T	Kabupaten Cianjur, Provinsi Jawa Barat
Karangtengah, Kantor Camat		Kantor Camat	06°48'11.51" S 107°10'46.62" T	Kabupaten Cianjur, Provinsi Jawa Barat
Leles, Kantor Camat		Kantor Camat	07°22'23.90" S 106°58'56.49" T	Kabupaten Cianjur, Provinsi Jawa Barat
Mande, Kantor Camat		Kantor Camat	06°45'18.89" S 107°13'42.86" T	Kabupaten Cianjur, Provinsi Jawa Barat
Naringgul, Kantor Camat		Kantor Camat	07°20'03.50" S 107°19'41.51" T	Kabupaten Cianjur, Provinsi Jawa Barat
Pacet, Kantor Camat		Kantor Camat	06°45'02.31" S 107°02'53.14" T	Kabupaten Cianjur, Provinsi Jawa Barat
Pagelaran, Kantor Camat		Kantor Camat	07°12'38.88" S 107°08'24.78" T	Kabupaten Cianjur, Provinsi Jawa Barat

<b>Nama Rupabumi</b>	<b>Nama Lain</b>	<b>Unsur Rupabumi</b>	<b>Koordinat</b>	<b>Keterangan Wilayah</b>
Pasirkuda, Kantor Camat		Kantor Camat	07°12'44.76" S 107°11'46.42" T	Kabupaten Cianjur, Provinsi Jawa Barat
Sukaluyu, Kantor Camat		Kantor Camat	06°50'37.68" S 107°13'18.96" T	Kabupaten Cianjur, Provinsi Jawa Barat
Sukanagara, Kantor Camat		Kantor Camat	07°05'51.80" S 107°07'55.19" T	Kabupaten Cianjur, Provinsi Jawa Barat
Sukaresmi, Kantor Camat		Kantor Camat	06°43'56.61" S 107°05'50.08" T	Kabupaten Cianjur, Provinsi Jawa Barat
Tanggeung, Kantor Camat		Kantor Camat	07°15'44.76" S 107°07'08.31" T	Kabupaten Cianjur, Provinsi Jawa Barat
Warungkondang, Kantor Camat		Kantor Camat	06°52'11.25" S 107°05'41.07" T	Kabupaten Cianjur, Provinsi Jawa Barat
Babakan Karet, Kantor Kepala Desa		Kantor Kepala Desa	06°48'05.48" S 107°07'47.12" T	Kabupaten Cianjur, Provinsi Jawa Barat
Babakancaringin, Kantor Kepala Desa		Kantor Kepala Desa	06°48'54.53" S 107°12'30.16" T	Kabupaten Cianjur, Provinsi Jawa Barat
Batulawang, Kantor Kepala Desa		Kantor Kepala Desa	06°42'02.24" S 107°02'14.49" T	Kabupaten Cianjur, Provinsi Jawa Barat
Batulawang, Kantor Kepala Desa		Kantor Kepala Desa	07°22'07.32" S 107°09'02.17" T	Kabupaten Cianjur, Provinsi Jawa Barat
Benjot, Kantor Kepala Desa		Kantor Kepala Desa	06°49'12.86" S 107°05'12.18" T	Kabupaten Cianjur, Provinsi Jawa Barat
Bobojong, Kantor Kepala Desa		Kantor Kepala Desa	06°45'59.58" S 107°13'29.39" T	Kabupaten Cianjur, Provinsi Jawa Barat
Bojongkaso, Kantor Kepala Desa		Kantor Kepala Desa	07°23'05.26" S 106°50'24.85" T	Kabupaten Cianjur, Provinsi Jawa Barat
Bojonglarang, Kantor Kepala Desa		Kantor Kepala Desa	07°15'36.96" S 107°00'12.05" T	Kabupaten Cianjur, Provinsi Jawa Barat
Bojongpetir, Kantor Kepala Desa		Kantor Kepala Desa	07°13'35.05" S 107°07'10.91" T	Kabupaten Cianjur, Provinsi Jawa Barat
Bojongpicung, Kantor Kepala Desa		Kantor Kepala Desa	06°51'05.00" S 107°16'07.00" T	Kabupaten Cianjur, Provinsi Jawa Barat
Bungbangsari, Kantor Kepala Desa		Kantor Kepala Desa	07°03'53.50" S 106°58'54.20" T	Kabupaten Cianjur, Provinsi Jawa Barat
Bunikasih, Kantor Kepala Desa		Kantor Kepala Desa	06°50'54.99" S 107°04'09.24" T	Kabupaten Cianjur, Provinsi Jawa Barat
Bunisari, Kantor Kepala Desa		Kantor Kepala Desa	07°20'53.77" S 106°55'59.31" T	Kabupaten Cianjur, Provinsi Jawa Barat
Campaka, Kantor Kepala Desa		Kantor Kepala Desa	07°01'59.40" S 107°07'54.90" T	Kabupaten Cianjur, Provinsi Jawa Barat

<b>Nama Rupabumi</b>	<b>Nama Lain</b>	<b>Unsur Rupabumi</b>	<b>Koordinat</b>	<b>Keterangan Wilayah</b>
Campakamulya, Kantor Kepala Desa		Kantor Kepala Desa	07°04'35.60" S 107°10'24.50" T	Kabupaten Cianjur, Provinsi Jawa Barat
Campakawarna, Kantor Kepala Desa		Kantor Kepala Desa	07°03'20.90" S 107°09'27.13" T	Kabupaten Cianjur, Provinsi Jawa Barat
Caringin, Kantor Kepala Desa		Kantor Kepala Desa	07°16'46.25" S 107°03'56.47" T	Kabupaten Cianjur, Provinsi Jawa Barat
Ciandam, Kantor Kepala Desa		Kantor Kepala Desa	06°44'49.32" S 107°10'57.01" T	Kabupaten Cianjur, Provinsi Jawa Barat
Cibadak, Kantor Kepala Desa		Kantor Kepala Desa	06°42'53.52" S 107°03'25.89" T	Kabupaten Cianjur, Provinsi Jawa Barat
Cibanggala, Kantor Kepala Desa		Kantor Kepala Desa	07°04'13.28" S 107°12'27.87" T	Kabupaten Cianjur, Provinsi Jawa Barat
Cibaregbeg, Kantor Kepala Desa		Kantor Kepala Desa	06°54'26.79" S 107°11'08.04" T	Kabupaten Cianjur, Provinsi Jawa Barat
Cibeureum, Kantor Kepala Desa		Kantor Kepala Desa	06°47'06.52" S 107°03'49.20" T	Kabupaten Cianjur, Provinsi Jawa Barat
Cibinonghilir, Kantor Kepala Desa		Kantor Kepala Desa	06°51'36.74" S 107°08'52.02" T	Kabupaten Cianjur, Provinsi Jawa Barat
Cibodas, Kantor Kepala Desa		Kantor Kepala Desa	06°43'59.03" S 107°04'02.36" T	Kabupaten Cianjur, Provinsi Jawa Barat
Cibodas, Kantor Kepala Desa		Kantor Kepala Desa	07°16'11.55" S 107°02'42.94" T	Kabupaten Cianjur, Provinsi Jawa Barat
Cibuluh, Kantor Kepala Desa		Kantor Kepala Desa	07°21'55.22" S 107°27'02.92" T	Kabupaten Cianjur, Provinsi Jawa Barat
Cidamar, Kantor Kepala Desa		Kantor Kepala Desa	07°29'13.54" S 107°21'18.97" T	Kabupaten Cianjur, Provinsi Jawa Barat
Cieundeur, Kantor Kepala Desa		Kantor Kepala Desa	06°52'14.03" S 107°06'37.90" T	Kabupaten Cianjur, Provinsi Jawa Barat
Ciguha, Kantor Kepala Desa		Kantor Kepala Desa	07°06'35.21" S 107°03'22.84" T	Kabupaten Cianjur, Provinsi Jawa Barat
Cigunungherang, Kantor Kepala Desa		Kantor Kepala Desa	06°38'06.17" S 107°15'39.33" T	Kabupaten Cianjur, Provinsi Jawa Barat
Ciharashas, Kantor Kepala Desa		Kantor Kepala Desa	06°51'44.48" S 107°09'39.66" T	Kabupaten Cianjur, Provinsi Jawa Barat
Cihaur, Kantor Kepala Desa		Kantor Kepala Desa	06°56'25.18" S 107°07'55.85" T	Kabupaten Cianjur, Provinsi Jawa Barat
Ciherang, Kantor Kepala Desa		Kantor Kepala Desa	06°47'59.32" S 107°12'09.62" T	Kabupaten Cianjur, Provinsi Jawa Barat
Ciherang, Kantor Kepala Desa		Kantor Kepala Desa	06°45'42.86" S 107°03'05.44" T	Kabupaten Cianjur, Provinsi Jawa Barat

<b>Nama Rupabumi</b>	<b>Nama Lain</b>	<b>Unsur Rupabumi</b>	<b>Koordinat</b>	<b>Keterangan Wilayah</b>
Cijati, Kantor Kepala Desa		Kantor Kepala Desa	07°15'38.09" S 107°02'04.70" T	Kabupaten Cianjur, Provinsi Jawa Barat
Cijedil, Kantor Kepala Desa		Kantor Kepala Desa	06°48'04.41" S 107°05'12.15" T	Kabupaten Cianjur, Provinsi Jawa Barat
Cikadu, Kantor Kepala Desa		Kantor Kepala Desa	07°20'32.00" S 107°14'13.97" T	Kabupaten Cianjur, Provinsi Jawa Barat
Cikancana, Kantor Kepala Desa		Kantor Kepala Desa	06°42'04.60" S 107°08'37.49" T	Kabupaten Cianjur, Provinsi Jawa Barat
Cikancana, Kantor Kepala Desa		Kantor Kepala Desa	06°53'13.13" S 107°05'04.38" T	Kabupaten Cianjur, Provinsi Jawa Barat
Cikangkareng, Kantor Kepala Desa		Kantor Kepala Desa	07°20'00.73" S 107°10'24.31" T	Kabupaten Cianjur, Provinsi Jawa Barat
Cikanyere, Kantor Kepala Desa		Kantor Kepala Desa	06°43'58.15" S 107°05'47.12" T	Kabupaten Cianjur, Provinsi Jawa Barat
Cikidangbayabang, Kantor Kepala Desa		Kantor Kepala Desa	06°45'33.00" S 107°15'30.77" T	Kabupaten Cianjur, Provinsi Jawa Barat
Cikondang, Kantor Kepala Desa		Kantor Kepala Desa	06°56'17.50" S 107°07'25.17" T	Kabupaten Cianjur, Provinsi Jawa Barat
Cikondang, Kantor Kepala Desa		Kantor Kepala Desa	06°52'53.00" S 107°13'04.00" T	Kabupaten Cianjur, Provinsi Jawa Barat
Cilongsong, Kantor Kepala Desa		Kantor Kepala Desa	07°15'29.91" S 107°08'08.99" T	Kabupaten Cianjur, Provinsi Jawa Barat
Ciloto, Kantor Kepala Desa		Kantor Kepala Desa	06°42'47.39" S 107°00'58.72" T	Kabupaten Cianjur, Provinsi Jawa Barat
Cimanggu, Kantor Kepala Desa		Kantor Kepala Desa	06°56'02.04" S 107°08'43.75" T	Kabupaten Cianjur, Provinsi Jawa Barat
Cimaragang, Kantor Kepala Desa		Kantor Kepala Desa	07°24'36.17" S 107°25'27.53" T	Kabupaten Cianjur, Provinsi Jawa Barat
Cimenteng, Kantor Kepala Desa		Kantor Kepala Desa	06°58'06.22" S 107°02'24.82" T	Kabupaten Cianjur, Provinsi Jawa Barat
Cinerang, Kantor Kepala Desa		Kantor Kepala Desa	07°24'35.42" S 107°17'14.78" T	Kabupaten Cianjur, Provinsi Jawa Barat
Cintaasih, Kantor Kepala Desa		Kantor Kepala Desa	06°54'30.56" S 107°05'19.88" T	Kabupaten Cianjur, Provinsi Jawa Barat
Cipanas, Kantor Kepala Desa		Kantor Kepala Desa	06°43'53.55" S 107°02'21.89" T	Kabupaten Cianjur, Provinsi Jawa Barat
Cipendawa, Kantor Kepala Desa		Kantor Kepala Desa	06°45'01.84" S 107°02'55.21" T	Kabupaten Cianjur, Provinsi Jawa Barat
Cipeuyeum, Kantor Kepala Desa		Kantor Kepala Desa	06°48'36.83" S 107°17'31.92" T	Kabupaten Cianjur, Provinsi Jawa Barat

<b>Nama Rupabumi</b>	<b>Nama Lain</b>	<b>Unsur Rupabumi</b>	<b>Koordinat</b>	<b>Keterangan Wilayah</b>
Ciputri, Kantor Kepala Desa		Kantor Kepala Desa	06°46'08.96" S 107°02'52.28" T	Kabupaten Cianjur, Provinsi Jawa Barat
Ciramagirang, Kantor Kepala Desa		Kantor Kepala Desa	06°41'01.68" S 107°15'06.26" T	Kabupaten Cianjur, Provinsi Jawa Barat
Cirumput, Kantor Kepala Desa		Kantor Kepala Desa	06°49'23.92" S 107°04'03.36" T	Kabupaten Cianjur, Provinsi Jawa Barat
Cisalak, Kantor Kepala Desa		Kantor Kepala Desa	06°55'39.26" S 107°07'45.78" T	Kabupaten Cianjur, Provinsi Jawa Barat
Cisarandi, Kantor Kepala Desa		Kantor Kepala Desa	06°52'59.97" S 107°05'36.79" T	Kabupaten Cianjur, Provinsi Jawa Barat
Cisujen, Kantor Kepala Desa		Kantor Kepala Desa	07°05'45.55" S 107°01'36.10" T	Kabupaten Cianjur, Provinsi Jawa Barat
Ciwalen, Kantor Kepala Desa		Kantor Kepala Desa	06°43'05.73" S 107°04'25.06" T	Kabupaten Cianjur, Provinsi Jawa Barat
Ciwalen, Kantor Kepala Desa		Kantor Kepala Desa	06°51'19.80" S 107°06'00.80" T	Kabupaten Cianjur, Provinsi Jawa Barat
Gadog, Kantor Kepala Desa		Kantor Kepala Desa	06°44'00.83" S 107°02'54.56" T	Kabupaten Cianjur, Provinsi Jawa Barat
Galudra, Kantor Kepala Desa		Kantor Kepala Desa	06°46'49.95" S 107°02'37.77" T	Kabupaten Cianjur, Provinsi Jawa Barat
Gandasari, Kantor Kepala Desa		Kantor Kepala Desa	07°12'10.91" S 107°03'04.13" T	Kabupaten Cianjur, Provinsi Jawa Barat
Gasol, Kantor Kepala Desa		Kantor Kepala Desa	06°48'16.88" S 107°05'23.84" T	Kabupaten Cianjur, Provinsi Jawa Barat
Gelarwangi, Kantor Kepala Desa		Kantor Kepala Desa	07°16'57.31" S 107°27'20.48" T	Kabupaten Cianjur, Provinsi Jawa Barat
Girijaya, Kantor Kepala Desa		Kantor Kepala Desa	07°15'02.39" S 107°11'05.87" T	Kabupaten Cianjur, Provinsi Jawa Barat
Girimukti, Kantor Kepala Desa		Kantor Kepala Desa	07°12'28.47" S 107°13'55.76" T	Kabupaten Cianjur, Provinsi Jawa Barat
Girimulya, Kantor Kepala Desa		Kantor Kepala Desa	06°55'38.78" S 107°10'37.01" T	Kabupaten Cianjur, Provinsi Jawa Barat
Gudang, Kantor Kepala Desa		Kantor Kepala Desa	06°42'55.10" S 107°13'42.70" T	Kabupaten Cianjur, Provinsi Jawa Barat
Gunungsari, Kantor Kepala Desa		Kantor Kepala Desa	07°06'45.36" S 107°05'45.57" T	Kabupaten Cianjur, Provinsi Jawa Barat
Haurwangi, Kantor Kepala Desa		Kantor Kepala Desa	06°49'49.09" S 107°18'45.59" T	Kabupaten Cianjur, Provinsi Jawa Barat
Hegarmanah, Kantor Kepala Desa		Kantor Kepala Desa	06°48'33.05" S 107°11'15.37" T	Kabupaten Cianjur, Provinsi Jawa Barat

<b>Nama Rupabumi</b>	<b>Nama Lain</b>	<b>Unsur Rupabumi</b>	<b>Koordinat</b>	<b>Keterangan Wilayah</b>
Hegarmanah, Kantor Kepala Desa		Kantor Kepala Desa	06°48'31.40" S 107°14'16.91" T	Kabupaten Cianjur, Provinsi Jawa Barat
Hegarmanah, Kantor Kepala Desa		Kantor Kepala Desa	07°01'45.34" S 106°59'13.97" T	Kabupaten Cianjur, Provinsi Jawa Barat
Jamali, Kantor Kepala Desa		Kantor Kepala Desa	06°45'05.01" S 107°11'46.96" T	Kabupaten Cianjur, Provinsi Jawa Barat
Jambudipa, Kantor Kepala Desa		Kantor Kepala Desa	06°51'57.61" S 107°05'09.05" T	Kabupaten Cianjur, Provinsi Jawa Barat
Jayapura, Kantor Kepala Desa		Kantor Kepala Desa	07°28'49.35" S 107°16'53.98" T	Kabupaten Cianjur, Provinsi Jawa Barat
Kademangan, Kantor Kepala Desa		Kantor Kepala Desa	06°46'08.22" S 107°12'11.57" T	Kabupaten Cianjur, Provinsi Jawa Barat
Kadupandak, Kantor Kepala Desa		Kantor Kepala Desa	07°15'32.79" S 107°02'49.59" T	Kabupaten Cianjur, Provinsi Jawa Barat
Kalapanunggal, Kantor Kepala Desa		Kantor Kepala Desa	07°20'10.79" S 107°12'09.02" T	Kabupaten Cianjur, Provinsi Jawa Barat
Kalibaru, Kantor Kepala Desa		Kantor Kepala Desa	07°12'49.83" S 107°11'38.03" T	Kabupaten Cianjur, Provinsi Jawa Barat
Karangjaya, Kantor Kepala Desa		Kantor Kepala Desa	07°11'51.68" S 107°14'13.12" T	Kabupaten Cianjur, Provinsi Jawa Barat
Karangnunggal, Kantor Kepala Desa		Kantor Kepala Desa	06°54'33.97" S 107°11'36.73" T	Kabupaten Cianjur, Provinsi Jawa Barat
Karyabakti, Kantor Kepala Desa		Kantor Kepala Desa	07°26'35.78" S 107°15'19.51" T	Kabupaten Cianjur, Provinsi Jawa Barat
Karyamukti, Kantor Kepala Desa		Kantor Kepala Desa	06°59'57.71" S 107°04'43.82" T	Kabupaten Cianjur, Provinsi Jawa Barat
Kawungluwuk, Kantor Kepala Desa		Kantor Kepala Desa	06°43'17.08" S 107°04'40.87" T	Kabupaten Cianjur, Provinsi Jawa Barat
Kebonpeuteuy, Kantor Kepala Desa		Kantor Kepala Desa	06°51'31.06" S 107°02'29.83" T	Kabupaten Cianjur, Provinsi Jawa Barat
Kertajadi, Kantor Kepala Desa		Kantor Kepala Desa	07°29'11.35" S 107°20'48.40" T	Kabupaten Cianjur, Provinsi Jawa Barat
Kertamukti, Kantor Kepala Desa		Kantor Kepala Desa	06°48'21.47" S 107°18'10.11" T	Kabupaten Cianjur, Provinsi Jawa Barat
Kertamukti, Kantor Kepala Desa		Kantor Kepala Desa	07°26'59.28" S 107°03'23.86" T	Kabupaten Cianjur, Provinsi Jawa Barat
Kertasari, Kantor Kepala Desa		Kantor Kepala Desa	06°48'59.29" S 107°18'20.38" T	Kabupaten Cianjur, Provinsi Jawa Barat
Kubang, Kantor Kepala Desa		Kantor Kepala Desa	06°42'12.79" S 107°06'25.27" T	Kabupaten Cianjur, Provinsi Jawa Barat

<b>Nama Rupabumi</b>	<b>Nama Lain</b>	<b>Unsur Rupabumi</b>	<b>Koordinat</b>	<b>Keterangan Wilayah</b>
Kubang, Kantor Kepala Desa		Kantor Kepala Desa	07°14'14.77" S 107°09'07.17" T	Kabupaten Cianjur, Provinsi Jawa Barat
Kutawaringin, Kantor Kepala Desa		Kantor Kepala Desa	06°45'17.31" S 107°07'44.18" T	Kabupaten Cianjur, Provinsi Jawa Barat
Langensari, Kantor Kepala Desa		Kantor Kepala Desa	06°50'26.00" S 107°11'32.00" T	Kabupaten Cianjur, Provinsi Jawa Barat
Lembahsari, Kantor Kepala Desa		Kantor Kepala Desa	06°42'49.88" S 107°13'12.65" T	Kabupaten Cianjur, Provinsi Jawa Barat
Limbangsari, Kantor Kepala Desa		Kantor Kepala Desa	06°48'58.54" S 107°07'26.43" T	Kabupaten Cianjur, Provinsi Jawa Barat
Majalaya, Kantor Kepala Desa		Kantor Kepala Desa	06°42'40.76" S 107°10'48.39" T	Kabupaten Cianjur, Provinsi Jawa Barat
Malati, Kantor Kepala Desa		Kantor Kepala Desa	07°21'44.56" S 107°19'24.58" T	Kabupaten Cianjur, Provinsi Jawa Barat
Maleber, Kantor Kepala Desa		Kantor Kepala Desa	06°49'14.65" S 107°10'25.31" T	Kabupaten Cianjur, Provinsi Jawa Barat
Mandalawangi, Kantor Kepala Desa		Kantor Kepala Desa	07°20'22.22" S 107°04'05.14" T	Kabupaten Cianjur, Provinsi Jawa Barat
Mangunkerta, Kantor Kepala Desa		Kantor Kepala Desa	06°47'52.48" S 107°03'47.94" T	Kabupaten Cianjur, Provinsi Jawa Barat
Mayak, Kantor Kepala Desa		Kantor Kepala Desa	06°55'00.33" S 107°07'20.26" T	Kabupaten Cianjur, Provinsi Jawa Barat
Mekargalih, Kantor Kepala Desa		Kantor Kepala Desa	06°41'54.00" S 107°11'57.00" T	Kabupaten Cianjur, Provinsi Jawa Barat
Mekarjaya, Kantor Kepala Desa		Kantor Kepala Desa	06°51'56.79" S 107°10'59.30" T	Kabupaten Cianjur, Provinsi Jawa Barat
Mekarjaya, Kantor Kepala Desa		Kantor Kepala Desa	06°40'59.61" S 107°08'55.69" T	Kabupaten Cianjur, Provinsi Jawa Barat
Mekarjaya, Kantor Kepala Desa		Kantor Kepala Desa	06°47'22.68" S 107°08'22.47" T	Kabupaten Cianjur, Provinsi Jawa Barat
Mekarjaya, Kantor Kepala Desa		Kantor Kepala Desa	07°18'40.43" S 107°12'31.49" T	Kabupaten Cianjur, Provinsi Jawa Barat
Mekaraksana, Kantor Kepala Desa		Kantor Kepala Desa	07°26'50.49" S 107°10'11.67" T	Kabupaten Cianjur, Provinsi Jawa Barat
Mekarmukti, Kantor Kepala Desa		Kantor Kepala Desa	07°14'39.06" S 107°16'03.88" T	Kabupaten Cianjur, Provinsi Jawa Barat
Mekarmulya, Kantor Kepala Desa		Kantor Kepala Desa	06°39'18.67" S 107°13'45.01" T	Kabupaten Cianjur, Provinsi Jawa Barat
Mekarmulya, Kantor Kepala Desa		Kantor Kepala Desa	07°13'40.62" S 107°09'34.75" T	Kabupaten Cianjur, Provinsi Jawa Barat



<b>Nama Rupabumi</b>	<b>Nama Lain</b>	<b>Unsur Rupabumi</b>	<b>Koordinat</b>	<b>Keterangan Wilayah</b>
Mekarsari, Kantor Kepala Desa		Kantor Kepala Desa	06°48'50.65" S 107°07'06.09" T	Kabupaten Cianjur, Provinsi Jawa Barat
Mekarsari, Kantor Kepala Desa		Kantor Kepala Desa	06°39'30.73" S 107°10'33.85" T	Kabupaten Cianjur, Provinsi Jawa Barat
Mekarsari, Kantor Kepala Desa		Kantor Kepala Desa	07°25'08.37" S 106°54'14.82" T	Kabupaten Cianjur, Provinsi Jawa Barat
Mekarsari, Kantor Kepala Desa		Kantor Kepala Desa	07°25'24.57" S 107°22'22.93" T	Kabupaten Cianjur, Provinsi Jawa Barat
Mekarwangi, Kantor Kepala Desa		Kantor Kepala Desa	06°50'59.09" S 107°03'08.39" T	Kabupaten Cianjur, Provinsi Jawa Barat
Mekarwangi, Kantor Kepala Desa		Kantor Kepala Desa	06°49'21.19" S 107°17'23.62" T	Kabupaten Cianjur, Provinsi Jawa Barat
Mekarwangi, Kantor Kepala Desa		Kantor Kepala Desa	07°17'08.13" S 107°13'18.16" T	Kabupaten Cianjur, Provinsi Jawa Barat
Mentengsari, Kantor Kepala Desa		Kantor Kepala Desa	06°43'33.21" S 107°12'57.07" T	Kabupaten Cianjur, Provinsi Jawa Barat
Muaracikadu, Kantor Kepala Desa		Kantor Kepala Desa	07°25'24.84" S 107°09'11.83" T	Kabupaten Cianjur, Provinsi Jawa Barat
Mulyasari, Kantor Kepala Desa		Kantor Kepala Desa	06°45'43.67" S 107°13'05.90" T	Kabupaten Cianjur, Provinsi Jawa Barat
Mulyasari, Kantor Kepala Desa		Kantor Kepala Desa	06°53'03.29" S 107°10'32.28" T	Kabupaten Cianjur, Provinsi Jawa Barat
Mulyasari, Kantor Kepala Desa		Kantor Kepala Desa	07°20'43.63" S 106°55'17.95" T	Kabupaten Cianjur, Provinsi Jawa Barat
Nagrak, Kantor Kepala Desa		Kantor Kepala Desa	06°49'50.53" S 107°07'04.58" T	Kabupaten Cianjur, Provinsi Jawa Barat
Naringgul, Kantor Kepala Desa		Kantor Kepala Desa	07°20'05.19" S 107°19'41.17" T	Kabupaten Cianjur, Provinsi Jawa Barat
Neglasari, Kantor Kepala Desa		Kantor Kepala Desa	06°50'43.90" S 107°16'18.50" T	Kabupaten Cianjur, Provinsi Jawa Barat
Neglasari, Kantor Kepala Desa		Kantor Kepala Desa	07°21'44.03" S 106°57'05.23" T	Kabupaten Cianjur, Provinsi Jawa Barat
Neglasari, Kantor Kepala Desa		Kantor Kepala Desa	07°24'29.95" S 107°26'39.68" T	Kabupaten Cianjur, Provinsi Jawa Barat
Nyalindung, Kantor Kepala Desa		Kantor Kepala Desa	06°47'20.28" S 107°03'24.15" T	Kabupaten Cianjur, Provinsi Jawa Barat
Padaasih, Kantor Kepala Desa		Kantor Kepala Desa	07°17'55.78" S 107°00'03.44" T	Kabupaten Cianjur, Provinsi Jawa Barat
Padajaya, Kantor Kepala Desa		Kantor Kepala Desa	06°43'06.72" S 107°11'37.52" T	Kabupaten Cianjur, Provinsi Jawa Barat

<b>Nama Rupabumi</b>	<b>Nama Lain</b>	<b>Unsur Rupabumi</b>	<b>Koordinat</b>	<b>Keterangan Wilayah</b>
Padaluyu, Kantor Kepala Desa		Kantor Kepala Desa	07°22'04.00" S 107°13'01.00" T	Kabupaten Cianjur, Provinsi Jawa Barat
Padaluyu, Kantor Kepala Desa		Kantor Kepala Desa	07°14'09.23" S 107°08'01.08" T	Kabupaten Cianjur, Provinsi Jawa Barat
Padamulya, Kantor Kepala Desa		Kantor Kepala Desa	07°14'12.15" S 107°12'29.92" T	Kabupaten Cianjur, Provinsi Jawa Barat
Pagermaneuh, Kantor Kepala Desa		Kantor Kepala Desa	07°15'32.42" S 107°05'12.67" T	Kabupaten Cianjur, Provinsi Jawa Barat
Pakuon, Kantor Kepala Desa		Kantor Kepala Desa	06°44'32.00" S 107°04'56.76" T	Kabupaten Cianjur, Provinsi Jawa Barat
Palasari, Kantor Kepala Desa		Kantor Kepala Desa	06°43'05.51" S 107°02'05.97" T	Kabupaten Cianjur, Provinsi Jawa Barat
Pamoyanan, Kantor Kepala Desa		Kantor Kepala Desa	07°18'21.24" S 107°10'47.24" T	Kabupaten Cianjur, Provinsi Jawa Barat
Pananggapan, Kantor Kepala Desa		Kantor Kepala Desa	07°18'52.20" S 107°05'29.77" T	Kabupaten Cianjur, Provinsi Jawa Barat
Panyindangan, Kantor Kepala Desa		Kantor Kepala Desa	07°23'50.00" S 107°05'39.00" T	Kabupaten Cianjur, Provinsi Jawa Barat
Parakantugu, Kantor Kepala Desa		Kantor Kepala Desa	07°15'40.24" S 107°03'23.58" T	Kabupaten Cianjur, Provinsi Jawa Barat
Pasawahan, Kantor Kepala Desa		Kantor Kepala Desa	07°03'15.33" S 107°00'10.84" T	Kabupaten Cianjur, Provinsi Jawa Barat
Pasirjambu, Kantor Kepala Desa		Kantor Kepala Desa	07°15'01.81" S 107°09'46.46" T	Kabupaten Cianjur, Provinsi Jawa Barat
Puncakwangi, Kantor Kepala Desa		Kantor Kepala Desa	07°17'55.61" S 107°03'55.78" T	Kabupaten Cianjur, Provinsi Jawa Barat
Purabaya, Kantor Kepala Desa		Kantor Kepala Desa	07°21'08.29" S 107°01'12.61" T	Kabupaten Cianjur, Provinsi Jawa Barat
Pusakajaya, Kantor Kepala Desa		Kantor Kepala Desa	07°12'21.04" S 107°12'26.12" T	Kabupaten Cianjur, Provinsi Jawa Barat
Pusakasari, Kantor Kepala Desa		Kantor Kepala Desa	07°22'17.43" S 106°58'58.49" T	Kabupaten Cianjur, Provinsi Jawa Barat
Rahong, Kantor Kepala Desa		Kantor Kepala Desa	06°50'50.00" S 107°09'56.00" T	Kabupaten Cianjur, Provinsi Jawa Barat
Ramasari, Kantor Kepala Desa		Kantor Kepala Desa	06°49'37.24" S 107°18'02.51" T	Kabupaten Cianjur, Provinsi Jawa Barat
Rawabelut, Kantor Kepala Desa		Kantor Kepala Desa	06°40'37.12" S 107°03'33.03" T	Kabupaten Cianjur, Provinsi Jawa Barat
Sabandar, Kantor Kepala Desa		Kantor Kepala Desa	06°48'47.02" S 107°09'53.46" T	Kabupaten Cianjur, Provinsi Jawa Barat

<b>Nama Rupabumi</b>	<b>Nama Lain</b>	<b>Unsur Rupabumi</b>	<b>Koordinat</b>	<b>Keterangan Wilayah</b>
Salamnunggal, Kantor Kepala Desa		Kantor Kepala Desa	06°53'48.04" S 107°12'18.95" T	Kabupaten Cianjur, Provinsi Jawa Barat
Selagedang, Kantor Kepala Desa		Kantor Kepala Desa	06°58'17.64" S 107°08'41.31" T	Kabupaten Cianjur, Provinsi Jawa Barat
Selajambe, Kantor Kepala Desa		Kantor Kepala Desa	06°48'47.66" S 107°13'36.60" T	Kabupaten Cianjur, Provinsi Jawa Barat
Sidangraja, Kantor Kepala Desa		Kantor Kepala Desa	06°46'36.21" S 107°14'50.46" T	Kabupaten Cianjur, Provinsi Jawa Barat
Simpang, Kantor Kepala Desa		Kantor Kepala Desa	07°12'45.00" S 107°10'27.00" T	Kabupaten Cianjur, Provinsi Jawa Barat
Simpang, Kantor Kepala Desa		Kantor Kepala Desa	07°08'27.66" S 107°00'10.12" T	Kabupaten Cianjur, Provinsi Jawa Barat
Sindangjaya, Kantor Kepala Desa		Kantor Kepala Desa	06°44'19.78" S 107°01'24.86" T	Kabupaten Cianjur, Provinsi Jawa Barat
Sindanglaka, Kantor Kepala Desa		Kantor Kepala Desa	06°47'31.89" S 107°09'49.47" T	Kabupaten Cianjur, Provinsi Jawa Barat
Sindangsari, Kantor Kepala Desa		Kantor Kepala Desa	06°53'21.51" S 107°09'32.72" T	Kabupaten Cianjur, Provinsi Jawa Barat
Sindangsari, Kantor Kepala Desa		Kantor Kepala Desa	07°23'24.94" S 106°58'30.14" T	Kabupaten Cianjur, Provinsi Jawa Barat
Sindangsari, Kantor Kepala Desa		Kantor Kepala Desa	07°04'33.85" S 107°02'36.03" T	Kabupaten Cianjur, Provinsi Jawa Barat
Sirnagalih, Kantor Kepala Desa		Kantor Kepala Desa	06°51'05.79" S 107°07'47.00" T	Kabupaten Cianjur, Provinsi Jawa Barat
Sirnagalih, Kantor Kepala Desa		Kantor Kepala Desa	07°26'51.62" S 107°07'37.58" T	Kabupaten Cianjur, Provinsi Jawa Barat
Sirnajaya, Kantor Kepala Desa		Kantor Kepala Desa	07°16'24.26" S 107°08'25.72" T	Kabupaten Cianjur, Provinsi Jawa Barat
Sirnasari, Kantor Kepala Desa		Kantor Kepala Desa	07°19'22.88" S 107°01'35.88" T	Kabupaten Cianjur, Provinsi Jawa Barat
Songgom, Kantor Kepala Desa		Kantor Kepala Desa	06°52'13.39" S 107°03'33.61" T	Kabupaten Cianjur, Provinsi Jawa Barat
Sukabungah, Kantor Kepala Desa		Kantor Kepala Desa	06°49'23.79" S 107°11'46.93" T	Kabupaten Cianjur, Provinsi Jawa Barat
Sukadana, Kantor Kepala Desa		Kantor Kepala Desa	07°00'15.67" S 107°06'59.74" T	Kabupaten Cianjur, Provinsi Jawa Barat
Sukagalih, Kantor Kepala Desa		Kantor Kepala Desa	06°42'55.83" S 107°12'47.93" T	Kabupaten Cianjur, Provinsi Jawa Barat
Sukagalih, Kantor Kepala Desa		Kantor Kepala Desa	07°09'50.39" S 106°59'09.70" T	Kabupaten Cianjur, Provinsi Jawa Barat

<b>Nama Rupabumi</b>	<b>Nama Lain</b>	<b>Unsur Rupabumi</b>	<b>Koordinat</b>	<b>Keterangan Wilayah</b>
Sukajadi, Kantor Kepala Desa		Kantor Kepala Desa	06°59'52.35" S 107°08'37.23" T	Kabupaten Cianjur, Provinsi Jawa Barat
Sukajadi, Kantor Kepala Desa		Kantor Kepala Desa	06°45'46.53" S 107°14'32.72" T	Kabupaten Cianjur, Provinsi Jawa Barat
Sukajadi, Kantor Kepala Desa		Kantor Kepala Desa	07°19'24.59" S 107°07'39.00" T	Kabupaten Cianjur, Provinsi Jawa Barat
Sukajaya, Kantor Kepala Desa		Kantor Kepala Desa	06°53'36.13" S 107°13'18.70" T	Kabupaten Cianjur, Provinsi Jawa Barat
Sukajaya, Kantor Kepala Desa		Kantor Kepala Desa	06°50'19.28" S 107°04'47.74" T	Kabupaten Cianjur, Provinsi Jawa Barat
Sukajaya, Kantor Kepala Desa		Kantor Kepala Desa	07°20'37.74" S 106°58'27.35" T	Kabupaten Cianjur, Provinsi Jawa Barat
Sukajaya, Kantor Kepala Desa		Kantor Kepala Desa	07°16'48.00" S 107°06'15.00" T	Kabupaten Cianjur, Provinsi Jawa Barat
Sukakarya, Kantor Kepala Desa		Kantor Kepala Desa	07°08'30.67" S 107°05'01.78" T	Kabupaten Cianjur, Provinsi Jawa Barat
Sukakerta, Kantor Kepala Desa		Kantor Kepala Desa	06°53'04.61" S 107°08'46.73" T	Kabupaten Cianjur, Provinsi Jawa Barat
Sukaluyu, Kantor Kepala Desa		Kantor Kepala Desa	06°51'01.87" S 107°12'41.78" T	Kabupaten Cianjur, Provinsi Jawa Barat
Sukamahi, Kantor Kepala Desa		Kantor Kepala Desa	06°41'31.70" S 107°08'12.07" T	Kabupaten Cianjur, Provinsi Jawa Barat
Sukamahi, Kantor Kepala Desa		Kantor Kepala Desa	07°15'36.95" S 107°01'16.01" T	Kabupaten Cianjur, Provinsi Jawa Barat
Sukamaju, Kantor Kepala Desa		Kantor Kepala Desa	06°54'50.10" S 107°09'08.62" T	Kabupaten Cianjur, Provinsi Jawa Barat
Sukamaju, Kantor Kepala Desa		Kantor Kepala Desa	06°50'17.06" S 107°08'48.50" T	Kabupaten Cianjur, Provinsi Jawa Barat
Sukamaju, Kantor Kepala Desa		Kantor Kepala Desa	07°18'38.26" S 106°58'19.15" T	Kabupaten Cianjur, Provinsi Jawa Barat
Sukamanah, Kantor Kepala Desa		Kantor Kepala Desa	06°48'15.16" S 107°06'52.12" T	Kabupaten Cianjur, Provinsi Jawa Barat
Sukamanah, Kantor Kepala Desa		Kantor Kepala Desa	06°49'52.78" S 107°09'53.46" T	Kabupaten Cianjur, Provinsi Jawa Barat
Sukamanah, Kantor Kepala Desa		Kantor Kepala Desa	06°56'51.00" S 107°07'53.00" T	Kabupaten Cianjur, Provinsi Jawa Barat
Sukamanah, Kantor Kepala Desa		Kantor Kepala Desa	07°15'22.24" S 107°15'03.72" T	Kabupaten Cianjur, Provinsi Jawa Barat
Sukamantri, Kantor Kepala Desa		Kantor Kepala Desa	06°47'29.38" S 107°11'27.62" T	Kabupaten Cianjur, Provinsi Jawa Barat

<b>Nama Rupabumi</b>	<b>Nama Lain</b>	<b>Unsur Rupabumi</b>	<b>Koordinat</b>	<b>Keterangan Wilayah</b>
Sukamekar, Kantor Kepala Desa		Kantor Kepala Desa	07°19'23.14" S 107°09'21.02" T	Kabupaten Cianjur, Provinsi Jawa Barat
Sukamulya, Kantor Kepala Desa		Kantor Kepala Desa	06°47'22.76" S 107°10'58.93" T	Kabupaten Cianjur, Provinsi Jawa Barat
Sukamulya, Kantor Kepala Desa		Kantor Kepala Desa	06°47'43.71" S 107°02'48.03" T	Kabupaten Cianjur, Provinsi Jawa Barat
Sukamulya, Kantor Kepala Desa		Kantor Kepala Desa	06°50'34.15" S 107°13'21.72" T	Kabupaten Cianjur, Provinsi Jawa Barat
Sukamulya, Kantor Kepala Desa		Kantor Kepala Desa	06°42'10.12" S 107°11'17.25" T	Kabupaten Cianjur, Provinsi Jawa Barat
Sukamulya, Kantor Kepala Desa		Kantor Kepala Desa	07°16'20.47" S 107°15'17.30" T	Kabupaten Cianjur, Provinsi Jawa Barat
Sukamulya, Kantor Kepala Desa		Kantor Kepala Desa	07°21'32.33" S 106°59'58.35" T	Kabupaten Cianjur, Provinsi Jawa Barat
Sukamulya, Kantor Kepala Desa		Kantor Kepala Desa	07°20'41.22" S 107°17'30.17" T	Kabupaten Cianjur, Provinsi Jawa Barat
Sukanagalih, Kantor Kepala Desa		Kantor Kepala Desa	06°42'08.01" S 107°03'23.15" T	Kabupaten Cianjur, Provinsi Jawa Barat
Sukanagara, Kantor Kepala Desa		Kantor Kepala Desa	07°06'00.29" S 107°07'47.27" T	Kabupaten Cianjur, Provinsi Jawa Barat
Sukaraharja, Kantor Kepala Desa		Kantor Kepala Desa	06°55'15.84" S 107°08'57.28" T	Kabupaten Cianjur, Provinsi Jawa Barat
Sukaraharja, Kantor Kepala Desa		Kantor Kepala Desa	07°13'46.92" S 106°59'10.32" T	Kabupaten Cianjur, Provinsi Jawa Barat
Sukaraja, Kantor Kepala Desa		Kantor Kepala Desa	07°14'27.52" S 107°03'01.73" T	Kabupaten Cianjur, Provinsi Jawa Barat
Sukarama, Kantor Kepala Desa		Kantor Kepala Desa	06°54'07.55" S 107°13'27.41" T	Kabupaten Cianjur, Provinsi Jawa Barat
Sukarame, Kantor Kepala Desa		Kantor Kepala Desa	07°08'15.42" S 107°06'55.33" T	Kabupaten Cianjur, Provinsi Jawa Barat
Sukaratu, Kantor Kepala Desa		Kantor Kepala Desa	06°52'51.19" S 107°04'36.85" T	Kabupaten Cianjur, Provinsi Jawa Barat
Sukasari, Kantor Kepala Desa		Kantor Kepala Desa	06°49'37.95" S 107°11'17.45" T	Kabupaten Cianjur, Provinsi Jawa Barat
Sukasari, Kantor Kepala Desa		Kantor Kepala Desa	07°11'32.29" S 107°03'06.82" T	Kabupaten Cianjur, Provinsi Jawa Barat
Sukasirna, Kantor Kepala Desa		Kantor Kepala Desa	06°48'07.10" S 107°13'44.45" T	Kabupaten Cianjur, Provinsi Jawa Barat
Sukasirna, Kantor Kepala Desa		Kantor Kepala Desa	07°03'36.42" S 107°12'51.98" T	Kabupaten Cianjur, Provinsi Jawa Barat

<b>Nama Rupabumi</b>	<b>Nama Lain</b>	<b>Unsur Rupabumi</b>	<b>Koordinat</b>	<b>Keterangan Wilayah</b>
Sukasirna, Kantor Kepala Desa		Kantor Kepala Desa	07°21'18.56" S 107°02'10.05" T	Kabupaten Cianjur, Provinsi Jawa Barat
Sukatani, Kantor Kepala Desa		Kantor Kepala Desa	06°45'06.64" S 107°01'14.79" T	Kabupaten Cianjur, Provinsi Jawa Barat
Sukataris, Kantor Kepala Desa		Kantor Kepala Desa	06°47'47.90" S 107°09'35.26" T	Kabupaten Cianjur, Provinsi Jawa Barat
Sukawangi, Kantor Kepala Desa		Kantor Kepala Desa	06°50'35.47" S 107°05'43.74" T	Kabupaten Cianjur, Provinsi Jawa Barat
Talaga, Kantor Kepala Desa		Kantor Kepala Desa	06°48'58.28" S 107°04'22.75" T	Kabupaten Cianjur, Provinsi Jawa Barat
Talagasari, Kantor Kepala Desa		Kantor Kepala Desa	07°14'56.85" S 107°01'36.70" T	Kabupaten Cianjur, Provinsi Jawa Barat
Tanggeung, Kantor Kepala Desa		Kantor Kepala Desa	07°15'46.37" S 107°07'13.25" T	Kabupaten Cianjur, Provinsi Jawa Barat
Tanjung Sari, Kantor Kepala Desa		Kantor Kepala Desa	07°26'18.88" S 106°57'15.70" T	Kabupaten Cianjur, Provinsi Jawa Barat
Tanjungsari, Kantor Kepala Desa		Kantor Kepala Desa	06°49'38.30" S 107°12'05.99" T	Kabupaten Cianjur, Provinsi Jawa Barat
Tegallega, Kantor Kepala Desa		Kantor Kepala Desa	06°50'42.98" S 107°02'57.28" T	Kabupaten Cianjur, Provinsi Jawa Barat
Walahir, Kantor Kepala Desa		Kantor Kepala Desa	07°18'41.16" S 107°03'12.07" T	Kabupaten Cianjur, Provinsi Jawa Barat
Wangunjaya, Kantor Kepala Desa		Kantor Kepala Desa	06°47'19.81" S 107°06'40.11" T	Kabupaten Cianjur, Provinsi Jawa Barat
Wangunjaya, Kantor Kepala Desa		Kantor Kepala Desa	07°24'28.32" S 106°47'33.77" T	Kabupaten Cianjur, Provinsi Jawa Barat
Wangunjaya, Kantor Kepala Desa		Kantor Kepala Desa	07°01'56.00" S 107°05'41.90" T	Kabupaten Cianjur, Provinsi Jawa Barat
Wangunjaya, Kantor Kepala Desa		Kantor Kepala Desa	07°24'02.80" S 107°19'52.92" T	Kabupaten Cianjur, Provinsi Jawa Barat
Wangunsari, Kantor Kepala Desa		Kantor Kepala Desa	07°22'23.88" S 107°20'18.48" T	Kabupaten Cianjur, Provinsi Jawa Barat
Wargaasih, Kantor Kepala Desa		Kantor Kepala Desa	07°11'25.52" S 107°01'36.28" T	Kabupaten Cianjur, Provinsi Jawa Barat
Wargaluyu, Kantor Kepala Desa		Kantor Kepala Desa	07°23'03.60" S 107°04'52.84" T	Kabupaten Cianjur, Provinsi Jawa Barat
Wargasari, Kantor Kepala Desa		Kantor Kepala Desa	07°12'22.82" S 107°00'12.52" T	Kabupaten Cianjur, Provinsi Jawa Barat
Waringinsari, Kantor Kepala Desa		Kantor Kepala Desa	07°11'15.53" S 106°59'05.40" T	Kabupaten Cianjur, Provinsi Jawa Barat

<b>Nama Rupabumi</b>	<b>Nama Lain</b>	<b>Unsur Rupabumi</b>	<b>Koordinat</b>	<b>Keterangan Wilayah</b>
Warudoyong, Kantor Kepala Desa		Kantor Kepala Desa	06°42'27.33" S 107°13'46.81" T	Kabupaten Cianjur, Provinsi Jawa Barat
Bojongherang, Kantor Lurah		Kantor Lurah	06°48'57.93" S 107°08'21.47" T	Kabupaten Cianjur, Provinsi Jawa Barat
Muka, Kantor Lurah		Kantor Lurah	06°48'34.66" S 107°08'53.91" T	Kabupaten Cianjur, Provinsi Jawa Barat
Pamoyanan, Kantor Lurah		Kantor Lurah	06°49'22.74" S 107°08'08.32" T	Kabupaten Cianjur, Provinsi Jawa Barat
Sawahgede, Kantor Lurah		Kantor Lurah	06°49'27.59" S 107°08'03.34" T	Kabupaten Cianjur, Provinsi Jawa Barat
Sayang, Kantor Lurah		Kantor Lurah	06°50'04.72" S 107°08'28.39" T	Kabupaten Cianjur, Provinsi Jawa Barat
Solokpandan, Kantor Lurah		Kantor Lurah	06°49'05.92" S 107°08'39.71" T	Kabupaten Cianjur, Provinsi Jawa Barat
Kabupaten Cianjur, Kantor Kementerian Agama		Kantor Menteri/ Kementerian/ LPNK	06°48'29.82" S 107°09'12.86" T	Kabupaten Cianjur, Provinsi Jawa Barat
Betah, Kantor Koperasi Unit Desa		Kantor Pemerintah Lainnya	06°54'57.89" S 107°07'26.94" T	Kabupaten Cianjur, Provinsi Jawa Barat
BPS Kabupaten Cianjur, Kantor		Kantor Pemerintah Lainnya	06°50'55.37" S 107°07'55.58" T	Kabupaten Cianjur, Provinsi Jawa Barat
Cianjur, Kantor Pelayanan Pajak Pratama		Kantor Pemerintah Lainnya	06°48'58.05" S 107°08'54.44" T	Kabupaten Cianjur, Provinsi Jawa Barat
Cianjur, Kantor Setda		Kantor Pemerintah Lainnya	06°49'20.39" S 107°08'20.70" T	Kabupaten Cianjur, Provinsi Jawa Barat
Cianjur, Pengadilan Negeri		Kantor Pemerintah Lainnya	06°48'47.80" S 107°08'06.02" T	Kabupaten Cianjur, Provinsi Jawa Barat
Kabupaten Cianjur, Kantor Arsip dan Perpustakaan Daerah		Kantor Pemerintah Lainnya	06°49'26.00" S 107°08'14.00" T	Kabupaten Cianjur, Provinsi Jawa Barat
Kabupaten Cianjur, Kantor Badan Kesatuan Bangsa dan Politik		Kantor Pemerintah Lainnya	06°49'34.24" S 107°08'02.72" T	Kabupaten Cianjur, Provinsi Jawa Barat

<b>Nama Rupabumi</b>	<b>Nama Lain</b>	<b>Unsur Rupabumi</b>	<b>Koordinat</b>	<b>Keterangan Wilayah</b>
Kabupaten Cianjur, Kantor Badan Pengelolaan Pendapatan Daerah		Kantor Pemerintah Lainnya	06°47'34.86" S 107°10'15.12" T	Kabupaten Cianjur, Provinsi Jawa Barat
Kabupaten Cianjur, Kantor BNN		Kantor Pemerintah Lainnya	06°51'27.74" S 107°07'58.24" T	Kabupaten Cianjur, Provinsi Jawa Barat
Kabupaten Cianjur, Kantor Dinas Kelautan Perikanan dan Peternakan		Kantor Pemerintah Lainnya	06°49'23.07" S 107°07'13.35" T	Kabupaten Cianjur, Provinsi Jawa Barat
Kabupaten Cianjur, Kantor Dinas Kesehatan		Kantor Pemerintah Lainnya	06°49'15.39" S 107°08'46.76" T	Kabupaten Cianjur, Provinsi Jawa Barat
Kabupaten Cianjur, Kantor Dinas Lingkungan Hidup		Kantor Pemerintah Lainnya	06°48'23.69" S 107°09'33.59" T	Kabupaten Cianjur, Provinsi Jawa Barat
Kabupaten Cianjur, Kantor Dinas PKPP		Kantor Pemerintah Lainnya	06°49'29.23" S 107°08'21.60" T	Kabupaten Cianjur, Provinsi Jawa Barat
Kabupaten Cianjur, Kantor Dinas PU dan Penataan Ruang		Kantor Pemerintah Lainnya	06°49'31.28" S 107°08'20.64" T	Kabupaten Cianjur, Provinsi Jawa Barat
Kabupaten Cianjur, Kantor Dinas Sosial		Kantor Pemerintah Lainnya	06°48'07.04" S 107°10'31.58" T	Kabupaten Cianjur, Provinsi Jawa Barat
Kabupaten Cianjur, Kantor DPPKB3A		Kantor Pemerintah Lainnya	06°49'28.99" S 107°07'31.72" T	Kabupaten Cianjur, Provinsi Jawa Barat
Kabupaten Cianjur, Kantor KPU		Kantor Pemerintah Lainnya	06°49'06.76" S 107°08'18.84" T	Kabupaten Cianjur, Provinsi Jawa Barat
Kecamatan Campakamulya, Kantor BKBP		Kantor Pemerintah Lainnya	07°04'55.95" S 107°10'07.37" T	Kabupaten Cianjur, Provinsi Jawa Barat
Kecamatan Cianjur, KUA		Kantor Pemerintah Lainnya	06°49'25.36" S 107°08'11.72" T	Kabupaten Cianjur, Provinsi Jawa Barat
Kecamatan Cibeber, Balai Penyuluhan Pertanian		Kantor Pemerintah Lainnya	06°56'27.20" S 107°08'12.63" T	Kabupaten Cianjur, Provinsi Jawa Barat
Kecamatan Cibeber, Kantor Dinas Bina Marga		Kantor Pemerintah Lainnya	06°55'00.05" S 107°07'14.33" T	Kabupaten Cianjur, Provinsi Jawa Barat



<b>Nama Rupabumi</b>	<b>Nama Lain</b>	<b>Unsur Rupabumi</b>	<b>Koordinat</b>	<b>Keterangan Wilayah</b>
Kecamatan Cibeber, KUA		Kantor Pemerintah Lainnya	06°56'22.92" S 107°07'58.57" T	Kabupaten Cianjur, Provinsi Jawa Barat
Kecamatan Cibeber, Pos Pemadam Kebakaran		Kantor Pemerintah Lainnya	06°56'26.20" S 107°08'12.51" T	Kabupaten Cianjur, Provinsi Jawa Barat
Kecamatan Mande, Balai Penyuluhan Keluarga Berencana dan Pemberdayaan Perempuan	BKKBN Mande	Kantor Pemerintah Lainnya	06°45'48.50" S 107°14'19.70" T	Kabupaten Cianjur, Provinsi Jawa Barat
Kecamatan Pacet, KUA		Kantor Pemerintah Lainnya	06°45'07.21" S 107°02'56.19" T	Kabupaten Cianjur, Provinsi Jawa Barat
Kecamatan Sukaresmi, KUA		Kantor Pemerintah Lainnya	06°43'59.23" S 107°05'47.33" T	Kabupaten Cianjur, Provinsi Jawa Barat
Pengacara Negara, Kantor		Kantor Pemerintah Lainnya	06°48'49.91" S 107°08'16.22" T	Kabupaten Cianjur, Provinsi Jawa Barat
Sukaresmi, Kantor PGRI		Kantor Pemerintah Lainnya	06°43'59.25" S 107°05'48.74" T	Kabupaten Cianjur, Provinsi Jawa Barat
Sukaresmi, Kantor Pusbindik		Kantor Pemerintah Lainnya	06°43'58.47" S 107°05'46.33" T	Kabupaten Cianjur, Provinsi Jawa Barat
Cianjur, Lembaga Pemasarakatan		Lembaga Pemasarakatan	06°49'47.69" S 107°08'10.49" T	Kabupaten Cianjur, Provinsi Jawa Barat
Ad-Da'wah, Masjid		Masjid	06°45'30.53" S 107°02'50.84" T	Kabupaten Cianjur, Provinsi Jawa Barat
Al-A'la, Masjid Jami		Masjid	06°43'02.91" S 107°04'18.60" T	Kabupaten Cianjur, Provinsi Jawa Barat
Al-Abrar, Masjid		Masjid	06°44'21.61" S 107°13'34.03" T	Kabupaten Cianjur, Provinsi Jawa Barat
Al-Abror, Masjid		Masjid	06°48'55.62" S 107°08'56.55" T	Kabupaten Cianjur, Provinsi Jawa Barat
Al-Amin, Masjid		Masjid	06°52'27.50" S 107°05'55.30" T	Kabupaten Cianjur, Provinsi Jawa Barat
Al-Amin, Masjid		Masjid	06°45'46.97" S 107°13'26.68" T	Kabupaten Cianjur, Provinsi Jawa Barat
Al-Amin, Masjid Jami		Masjid	06°43'02.90" S 107°14'24.25" T	Kabupaten Cianjur, Provinsi Jawa Barat

Nama Rupabumi	Nama Lain	Unsur Rupabumi	Koordinat	Keterangan Wilayah
Al-Asyariah, Masjid		Masjid	07°01'49.17" S 107°03'34.34" T	Kabupaten Cianjur, Provinsi Jawa Barat
Al-Asykar, Masjid		Masjid	06°48'12.45" S 107°09'23.74" T	Kabupaten Cianjur, Provinsi Jawa Barat
Al-Asykar, Masjid		Masjid	06°48'12.38" S 107°09'23.89" T	Kabupaten Cianjur, Provinsi Jawa Barat
Al-Ataqah, Masjid		Masjid	06°52'30.22" S 107°11'03.02" T	Kabupaten Cianjur, Provinsi Jawa Barat
Al-Atiqah, Masjid Jami		Masjid	06°48'41.19" S 107°17'56.78" T	Kabupaten Cianjur, Provinsi Jawa Barat
Al-Balad, Masjid Jami		Masjid	06°43'32.93" S 107°12'51.72" T	Kabupaten Cianjur, Provinsi Jawa Barat
Al-Barokah, Masjid		Masjid	06°47'41.92" S 107°10'55.13" T	Kabupaten Cianjur, Provinsi Jawa Barat
Al-Barokah, Masjid		Masjid	06°49'54.45" S 107°19'02.16" T	Kabupaten Cianjur, Provinsi Jawa Barat
Al-Barokah, Masjid		Masjid	06°44'16.32" S 107°03'30.16" T	Kabupaten Cianjur, Provinsi Jawa Barat
Al-Barokah, Masjid		Masjid	06°44'33.18" S 107°02'48.40" T	Kabupaten Cianjur, Provinsi Jawa Barat
Al-Barokah, Masjid		Masjid	06°46'14.73" S 107°15'22.59" T	Kabupaten Cianjur, Provinsi Jawa Barat
Al-Barokah, Masjid		Masjid	06°53'28.00" S 107°05'38.00" T	Kabupaten Cianjur, Provinsi Jawa Barat
Al-Barokah, Masjid		Masjid	06°42'06.28" S 107°13'17.88" T	Kabupaten Cianjur, Provinsi Jawa Barat
Al-Barokah, Masjid		Masjid	06°48'35.53" S 107°08'45.34" T	Kabupaten Cianjur, Provinsi Jawa Barat
Al-Barokah, Masjid		Masjid	06°41'04.10" S 107°09'12.39" T	Kabupaten Cianjur, Provinsi Jawa Barat
Al-Barokah, Masjid		Masjid	06°49'52.65" S 107°11'46.60" T	Kabupaten Cianjur, Provinsi Jawa Barat
Al-Barokah, Masjid Jami		Masjid	06°48'54.11" S 107°13'15.03" T	Kabupaten Cianjur, Provinsi Jawa Barat
Al-Barokah, Masjid Jami		Masjid	06°48'09.38" S 107°13'35.83" T	Kabupaten Cianjur, Provinsi Jawa Barat
Al-Barokah, Masjid Jami		Masjid	06°50'20.43" S 107°10'53.11" T	Kabupaten Cianjur, Provinsi Jawa Barat
Al-Barokah, Masjid Jami		Masjid	06°46'26.63" S 107°02'51.38" T	Kabupaten Cianjur, Provinsi Jawa Barat

Nama Rupabumi	Nama Lain	Unsur Rupabumi	Koordinat	Keterangan Wilayah
Al-Barokah, Masjid Jami		Masjid	06°48'04.47" S 107°12'41.70" T	Kabupaten Cianjur, Provinsi Jawa Barat
Al-Barokah, Masjid Jami		Masjid	06°48'43.60" S 107°11'51.56" T	Kabupaten Cianjur, Provinsi Jawa Barat
Al-Barokah, Masjid Jami		Masjid	06°45'25.73" S 107°11'07.31" T	Kabupaten Cianjur, Provinsi Jawa Barat
Al-Barokah, Masjid Jami		Masjid	06°45'37.67" S 107°11'04.70" T	Kabupaten Cianjur, Provinsi Jawa Barat
Al-Barokah, Masjid Jami		Masjid	06°39'11.82" S 107°12'42.29" T	Kabupaten Cianjur, Provinsi Jawa Barat
Al-Barokah, Masjid Jami		Masjid	06°40'08.31" S 107°09'34.22" T	Kabupaten Cianjur, Provinsi Jawa Barat
Al-Barokah, Masjid Jami		Masjid	06°47'56.08" S 107°10'03.67" T	Kabupaten Cianjur, Provinsi Jawa Barat
Al-Barokah, Masjid Jami		Masjid	06°41'06.20" S 107°11'58.23" T	Kabupaten Cianjur, Provinsi Jawa Barat
Al-Falah, Masjid		Masjid	06°53'19.45" S 107°08'52.24" T	Kabupaten Cianjur, Provinsi Jawa Barat
Al-Falah, Masjid		Masjid	06°52'27.97" S 107°10'45.69" T	Kabupaten Cianjur, Provinsi Jawa Barat
Al-Falah, Masjid		Masjid	06°45'56.84" S 107°11'31.74" T	Kabupaten Cianjur, Provinsi Jawa Barat
Al-Falah, Masjid		Masjid	06°58'13.45" S 107°10'50.60" T	Kabupaten Cianjur, Provinsi Jawa Barat
Al-Falah, Masjid		Masjid	07°03'38.28" S 107°12'42.81" T	Kabupaten Cianjur, Provinsi Jawa Barat
Al-Falah, Masjid Jami		Masjid	06°55'45.64" S 107°08'00.70" T	Kabupaten Cianjur, Provinsi Jawa Barat
Al-Falah, Masjid Jami		Masjid	06°46'30.63" S 107°10'49.16" T	Kabupaten Cianjur, Provinsi Jawa Barat
Al-Fata, Masjid		Masjid	07°05'29.38" S 107°10'42.99" T	Kabupaten Cianjur, Provinsi Jawa Barat
Al-Fata, Masjid Jami		Masjid	06°45'52.60" S 107°03'19.59" T	Kabupaten Cianjur, Provinsi Jawa Barat
Al-Fatah, Masjid Jami		Masjid	06°48'44.07" S 107°08'35.89" T	Kabupaten Cianjur, Provinsi Jawa Barat
Al-Firdaus, Masjid		Masjid	06°52'37.18" S 107°06'40.73" T	Kabupaten Cianjur, Provinsi Jawa Barat
Al-Furqon, Masjid		Masjid	06°49'15.78" S 107°11'57.45" T	Kabupaten Cianjur, Provinsi Jawa Barat

<b>Nama Rupabumi</b>	<b>Nama Lain</b>	<b>Unsur Rupabumi</b>	<b>Koordinat</b>	<b>Keterangan Wilayah</b>
Al-Furqon, Masjid		Masjid	06°44'48.57" S 107°02'45.07" T	Kabupaten Cianjur, Provinsi Jawa Barat
Al-Furqon, Masjid		Masjid	06°48'28.01" S 107°08'54.74" T	Kabupaten Cianjur, Provinsi Jawa Barat
Al-Ghoniah, Masjid		Masjid	07°04'17.64" S 107°12'27.91" T	Kabupaten Cianjur, Provinsi Jawa Barat
Al-Ginaya, Masjid		Masjid	07°05'07.03" S 107°11'08.67" T	Kabupaten Cianjur, Provinsi Jawa Barat
Al-Gufron, Masjid		Masjid	07°03'53.87" S 107°10'30.45" T	Kabupaten Cianjur, Provinsi Jawa Barat
Al-Hadi, Masjid		Masjid	06°51'57.70" S 107°06'11.10" T	Kabupaten Cianjur, Provinsi Jawa Barat
Al-Hailah, Masjid Jami		Masjid	06°51'07.50" S 107°16'12.55" T	Kabupaten Cianjur, Provinsi Jawa Barat
Al-Halim, Masjid		Masjid	06°50'20.33" S 107°04'48.37" T	Kabupaten Cianjur, Provinsi Jawa Barat
Al-Hasanah, Masjid		Masjid	06°47'43.70" S 107°13'12.30" T	Kabupaten Cianjur, Provinsi Jawa Barat
Al-Hasanah, Masjid Jami		Masjid	06°51'54.89" S 107°04'36.17" T	Kabupaten Cianjur, Provinsi Jawa Barat
Al-Hidayah, Masjid		Masjid	06°42'44.75" S 107°12'56.89" T	Kabupaten Cianjur, Provinsi Jawa Barat
Al-Hidayah, Masjid		Masjid	06°53'37.51" S 107°08'22.39" T	Kabupaten Cianjur, Provinsi Jawa Barat
Al-Hidayah, Masjid		Masjid	06°53'42.10" S 107°08'03.97" T	Kabupaten Cianjur, Provinsi Jawa Barat
Al-Hidayah, Masjid		Masjid	06°52'20.39" S 107°11'17.75" T	Kabupaten Cianjur, Provinsi Jawa Barat
Al-Hidayah, Masjid		Masjid	06°55'11.09" S 107°07'23.47" T	Kabupaten Cianjur, Provinsi Jawa Barat
Al-Hidayah, Masjid		Masjid	06°54'55.09" S 107°08'01.58" T	Kabupaten Cianjur, Provinsi Jawa Barat
Al-Hidayah, Masjid		Masjid	06°49'51.12" S 107°10'34.11" T	Kabupaten Cianjur, Provinsi Jawa Barat
Al-Hidayah, Masjid		Masjid	06°48'47.64" S 107°18'34.72" T	Kabupaten Cianjur, Provinsi Jawa Barat
Al-Hidayah, Masjid		Masjid	06°51'47.29" S 107°15'58.63" T	Kabupaten Cianjur, Provinsi Jawa Barat
Al-Hidayah, Masjid		Masjid	07°04'31.91" S 107°10'25.73" T	Kabupaten Cianjur, Provinsi Jawa Barat

<b>Nama Rupabumi</b>	<b>Nama Lain</b>	<b>Unsur Rupabumi</b>	<b>Koordinat</b>	<b>Keterangan Wilayah</b>
Al-Hidayah, Masjid Jami		Masjid	06°50'38.86" S 107°12'16.15" T	Kabupaten Cianjur, Provinsi Jawa Barat
Al-Hidayah, Masjid Jami		Masjid	06°50'51.05" S 107°11'53.65" T	Kabupaten Cianjur, Provinsi Jawa Barat
Al-Hidayah, Masjid Jami		Masjid	06°48'32.94" S 107°11'58.60" T	Kabupaten Cianjur, Provinsi Jawa Barat
Al-Hidayah, Masjid Jami		Masjid	06°44'45.00" S 107°10'49.18" T	Kabupaten Cianjur, Provinsi Jawa Barat
Al-Hidayah, Masjid Jami		Masjid	06°39'09.44" S 107°12'12.41" T	Kabupaten Cianjur, Provinsi Jawa Barat
Al-Hidayah, Masjid Jami		Masjid	06°42'57.85" S 107°12'46.70" T	Kabupaten Cianjur, Provinsi Jawa Barat
Al-Hidayah, Masjid Jami		Masjid	06°51'51.68" S 107°03'43.48" T	Kabupaten Cianjur, Provinsi Jawa Barat
Al-Hidayah, Masjid Jami		Masjid	07°03'35.24" S 107°12'32.31" T	Kabupaten Cianjur, Provinsi Jawa Barat
Al-Hijriyah, Masjid		Masjid	06°43'24.68" S 107°08'29.60" T	Kabupaten Cianjur, Provinsi Jawa Barat
Al-Hikmah, Masjid		Masjid	06°47'30.92" S 107°09'13.57" T	Kabupaten Cianjur, Provinsi Jawa Barat
Al-Hikmah, Masjid		Masjid	06°46'37.42" S 107°15'16.87" T	Kabupaten Cianjur, Provinsi Jawa Barat
Al-Hikmah, Masjid		Masjid	06°56'25.15" S 107°07'14.22" T	Kabupaten Cianjur, Provinsi Jawa Barat
Al-Hikmah, Masjid		Masjid	06°59'16.53" S 107°10'12.18" T	Kabupaten Cianjur, Provinsi Jawa Barat
Al-Hikmah, Masjid		Masjid	06°58'48.41" S 107°10'11.22" T	Kabupaten Cianjur, Provinsi Jawa Barat
Al-Hikmah, Masjid		Masjid	07°04'53.82" S 107°10'17.56" T	Kabupaten Cianjur, Provinsi Jawa Barat
Al-Hikmah, Masjid Jami		Masjid	06°48'38.87" S 107°05'21.07" T	Kabupaten Cianjur, Provinsi Jawa Barat
Al-Hikmah, Masjid Jami		Masjid	06°48'53.78" S 107°13'46.02" T	Kabupaten Cianjur, Provinsi Jawa Barat
Al-Hikmah, Masjid Jami		Masjid	06°51'55.07" S 107°12'08.24" T	Kabupaten Cianjur, Provinsi Jawa Barat
Al-Hikmah, Masjid Jami		Masjid	06°55'39.46" S 107°08'31.32" T	Kabupaten Cianjur, Provinsi Jawa Barat
Al-Hikmah, Masjid Jami		Masjid	06°48'13.34" S 107°12'01.94" T	Kabupaten Cianjur, Provinsi Jawa Barat

Nama Rupabumi	Nama Lain	Unsur Rupabumi	Koordinat	Keterangan Wilayah
Al-Hoer, Masjid		Masjid	07°03'56.24" S 107°10'05.93" T	Kabupaten Cianjur, Provinsi Jawa Barat
Al-Huda, Masjid		Masjid	06°44'33.11" S 107°02'28.87" T	Kabupaten Cianjur, Provinsi Jawa Barat
Al-Huda, Masjid		Masjid	06°42'41.44" S 107°10'59.80" T	Kabupaten Cianjur, Provinsi Jawa Barat
Al-Huda, Masjid		Masjid	06°52'52.00" S 107°04'08.00" T	Kabupaten Cianjur, Provinsi Jawa Barat
Al-Huda, Masjid Jami		Masjid	06°56'10.73" S 107°08'18.98" T	Kabupaten Cianjur, Provinsi Jawa Barat
Al-Husna, Masjid Jami		Masjid	06°45'00.09" S 107°03'12.76" T	Kabupaten Cianjur, Provinsi Jawa Barat
Al-Ibtida, Masjid Jami		Masjid	06°57'21.99" S 107°08'52.17" T	Kabupaten Cianjur, Provinsi Jawa Barat
Al-Ihsan, Masjid		Masjid	06°49'17.85" S 107°08'39.76" T	Kabupaten Cianjur, Provinsi Jawa Barat
Al-Ihsan, Masjid Jami		Masjid	06°42'48.63" S 107°00'48.56" T	Kabupaten Cianjur, Provinsi Jawa Barat
Al-Ikhlās, Masjid		Masjid	06°42'12.07" S 107°04'45.17" T	Kabupaten Cianjur, Provinsi Jawa Barat
Al-Ikhlās, Masjid		Masjid	06°52'08.77" S 107°05'59.59" T	Kabupaten Cianjur, Provinsi Jawa Barat
Al-Ikhlās, Masjid	Masjid Nurul Huda	Masjid	06°53'53.48" S 107°06'43.50" T	Kabupaten Cianjur, Provinsi Jawa Barat
Al-Ikhlās, Masjid		Masjid	06°43'24.13" S 107°03'36.27" T	Kabupaten Cianjur, Provinsi Jawa Barat
Al-Ikhlās, Masjid		Masjid	06°49'43.81" S 107°08'30.92" T	Kabupaten Cianjur, Provinsi Jawa Barat
Al-Ikhlās, Masjid		Masjid	06°49'06.90" S 107°18'26.52" T	Kabupaten Cianjur, Provinsi Jawa Barat
Al-Ikhlās, Masjid		Masjid	06°51'03.96" S 107°16'18.24" T	Kabupaten Cianjur, Provinsi Jawa Barat
Al-Ikhlās, Masjid		Masjid	07°02'05.36" S 107°05'52.11" T	Kabupaten Cianjur, Provinsi Jawa Barat
Al-Ikhlās, Masjid		Masjid	06°59'26.26" S 107°10'23.21" T	Kabupaten Cianjur, Provinsi Jawa Barat
Al-Ikhlās, Masjid		Masjid	07°04'21.21" S 107°11'14.47" T	Kabupaten Cianjur, Provinsi Jawa Barat
Al-Ikhlās, Masjid Jami		Masjid	06°43'55.20" S 107°05'59.98" T	Kabupaten Cianjur, Provinsi Jawa Barat

Nama Rupabumi	Nama Lain	Unsur Rupabumi	Koordinat	Keterangan Wilayah
Al-Ikhlash, Masjid Jami		Masjid	06°56'22.10" S 107°08'09.20" T	Kabupaten Cianjur, Provinsi Jawa Barat
Al-Ikhlash, Masjid Jami		Masjid	06°46'31.17" S 107°03'52.46" T	Kabupaten Cianjur, Provinsi Jawa Barat
Al-Ikhlash, Masjid Jami		Masjid	06°52'58.24" S 107°05'35.13" T	Kabupaten Cianjur, Provinsi Jawa Barat
Al-Ikhlash, Masjid Jami		Masjid	06°48'27.44" S 107°12'30.86" T	Kabupaten Cianjur, Provinsi Jawa Barat
Al-Ikhlash, Masjid Jami		Masjid	06°46'07.07" S 107°07'38.01" T	Kabupaten Cianjur, Provinsi Jawa Barat
Al-Ikhlash, Masjid Jami		Masjid	06°39'48.05" S 107°10'33.57" T	Kabupaten Cianjur, Provinsi Jawa Barat
Al-Iman, Masjid Jami		Masjid	06°48'56.67" S 107°08'52.43" T	Kabupaten Cianjur, Provinsi Jawa Barat
Al-Inshof, Masjid Jami		Masjid	06°49'20.04" S 107°09'39.24" T	Kabupaten Cianjur, Provinsi Jawa Barat
Al-Iqomah, Masjid Jami		Masjid	06°50'59.41" S 107°15'53.55" T	Kabupaten Cianjur, Provinsi Jawa Barat
Al-Ishlah, Masjid		Masjid	06°48'53.21" S 107°11'56.07" T	Kabupaten Cianjur, Provinsi Jawa Barat
Al-Islah, Masjid Jami		Masjid	06°56'21.87" S 107°08'55.50" T	Kabupaten Cianjur, Provinsi Jawa Barat
Al-Islah, Masjid Jami		Masjid	06°46'34.07" S 107°11'01.29" T	Kabupaten Cianjur, Provinsi Jawa Barat
Al-Istiqomah, Masjid		Masjid	06°41'55.37" S 107°05'28.65" T	Kabupaten Cianjur, Provinsi Jawa Barat
Al-Istiqomah, Masjid		Masjid	06°50'37.71" S 107°02'55.63" T	Kabupaten Cianjur, Provinsi Jawa Barat
Al-Istiqomah, Masjid		Masjid	06°45'17.09" S 107°00'42.20" T	Kabupaten Cianjur, Provinsi Jawa Barat
Al-Istiqomah, Masjid		Masjid	06°57'31.84" S 107°06'31.89" T	Kabupaten Cianjur, Provinsi Jawa Barat
Al-Istiqomah, Masjid		Masjid	07°03'37.85" S 107°11'46.93" T	Kabupaten Cianjur, Provinsi Jawa Barat
Al-Istiqomah, Masjid Jami		Masjid	06°42'39.47" S 107°14'00.13" T	Kabupaten Cianjur, Provinsi Jawa Barat
Al-Itihad, Masjid		Masjid	06°55'01.04" S 107°07'19.98" T	Kabupaten Cianjur, Provinsi Jawa Barat
Al-Jamaah, Masjid Jami		Masjid	06°43'22.24" S 107°13'36.18" T	Kabupaten Cianjur, Provinsi Jawa Barat

Nama Rupabumi	Nama Lain	Unsur Rupabumi	Koordinat	Keterangan Wilayah
Al-Jihad, Masjid		Masjid	06°44'05.27" S 107°05'20.46" T	Kabupaten Cianjur, Provinsi Jawa Barat
Al-Jubaedi, Masjid		Masjid	06°50'42.73" S 107°06'03.14" T	Kabupaten Cianjur, Provinsi Jawa Barat
Al-Kautsar, Masjid		Masjid	06°53'44.98" S 107°07'22.63" T	Kabupaten Cianjur, Provinsi Jawa Barat
Al-Kautsar, Masjid Jami		Masjid	06°45'03.84" S 107°01'12.36" T	Kabupaten Cianjur, Provinsi Jawa Barat
Al-Madinah, Masjid Jami		Masjid	06°40'23.06" S 107°12'15.13" T	Kabupaten Cianjur, Provinsi Jawa Barat
Al-Mansur, Masjid		Masjid	06°47'56.61" S 107°10'56.97" T	Kabupaten Cianjur, Provinsi Jawa Barat
Al-Mansyuriah, Masjid		Masjid	06°54'56.26" S 107°09'42.09" T	Kabupaten Cianjur, Provinsi Jawa Barat
Al-Miftah, Masjid Jami		Masjid	06°55'51.68" S 107°07'48.13" T	Kabupaten Cianjur, Provinsi Jawa Barat
Al-Miftahul Hasanah, Masjid		Masjid	06°49'41.85" S 107°06'22.01" T	Kabupaten Cianjur, Provinsi Jawa Barat
Al-Mu'min, Masjid		Masjid	06°50'51.93" S 107°05'34.72" T	Kabupaten Cianjur, Provinsi Jawa Barat
Al-Mubarakah, Masjid Jami		Masjid	06°44'50.98" S 107°09'52.79" T	Kabupaten Cianjur, Provinsi Jawa Barat
Al-Mubtadiin, Masjid Jami		Masjid	06°56'37.75" S 107°09'35.60" T	Kabupaten Cianjur, Provinsi Jawa Barat
Al-Muhajirin, Masjid Jami		Masjid	06°39'29.39" S 107°10'35.66" T	Kabupaten Cianjur, Provinsi Jawa Barat
Al-Mujahidin, Masjid		Masjid	06°42'57.30" S 107°01'44.51" T	Kabupaten Cianjur, Provinsi Jawa Barat
Al-Mukarromah, Masjid		Masjid	06°59'23.31" S 107°09'14.75" T	Kabupaten Cianjur, Provinsi Jawa Barat
Al-Mukhtar, Masjid		Masjid	06°50'26.70" S 107°05'15.40" T	Kabupaten Cianjur, Provinsi Jawa Barat
Al-Mukodimah, Masjid Jami		Masjid	06°51'38.83" S 107°03'44.17" T	Kabupaten Cianjur, Provinsi Jawa Barat
Al-Munawar, Masjid		Masjid	06°50'07.95" S 107°07'20.01" T	Kabupaten Cianjur, Provinsi Jawa Barat
Al-Munawar, Masjid		Masjid	06°53'58.99" S 107°08'11.83" T	Kabupaten Cianjur, Provinsi Jawa Barat
Al-Munawar, Masjid		Masjid	06°52'35.69" S 107°09'14.02" T	Kabupaten Cianjur, Provinsi Jawa Barat



Nama Rupabumi	Nama Lain	Unsur Rupabumi	Koordinat	Keterangan Wilayah
Al-Munawar, Masjid Jami		Masjid	06°44'20.66" S 107°06'06.78" T	Kabupaten Cianjur, Provinsi Jawa Barat
Al-Munawaroh, Masjid Jami		Masjid	06°48'43.86" S 107°10'16.07" T	Kabupaten Cianjur, Provinsi Jawa Barat
Al-Munir, Masjid		Masjid	06°42'44.55" S 107°13'04.93" T	Kabupaten Cianjur, Provinsi Jawa Barat
Al-Muslimun, Masjid Jami		Masjid	06°48'33.72" S 107°14'04.06" T	Kabupaten Cianjur, Provinsi Jawa Barat
Al-Musyarrofah, Masjid		Masjid	06°51'38.67" S 107°06'28.64" T	Kabupaten Cianjur, Provinsi Jawa Barat
Al-Muttaqin, Masjid		Masjid	06°49'33.32" S 107°06'25.09" T	Kabupaten Cianjur, Provinsi Jawa Barat
Al-Nur, Masjid Jami		Masjid	06°46'55.92" S 107°02'51.95" T	Kabupaten Cianjur, Provinsi Jawa Barat
Al-Qodir, Masjid		Masjid	07°02'01.35" S 107°05'28.59" T	Kabupaten Cianjur, Provinsi Jawa Barat
Al-Waro'iyah, Masjid Jami		Masjid	06°57'16.70" S 107°10'09.71" T	Kabupaten Cianjur, Provinsi Jawa Barat
An-Nur, Masjid		Masjid	06°56'18.34" S 107°07'29.53" T	Kabupaten Cianjur, Provinsi Jawa Barat
An-Nur, Masjid		Masjid	06°48'50.52" S 107°18'53.54" T	Kabupaten Cianjur, Provinsi Jawa Barat
An-Nur, Masjid		Masjid	07°01'53.51" S 107°05'15.27" T	Kabupaten Cianjur, Provinsi Jawa Barat
An-Nur, Masjid		Masjid	07°16'01.47" S 107°07'22.71" T	Kabupaten Cianjur, Provinsi Jawa Barat
Ar-Rahman, Masjid		Masjid	06°43'07.84" S 107°04'58.39" T	Kabupaten Cianjur, Provinsi Jawa Barat
Ar-Rahman, Masjid		Masjid	06°50'27.60" S 107°05'48.53" T	Kabupaten Cianjur, Provinsi Jawa Barat
Ar-Rahmat, Masjid Jami		Masjid	06°52'41.69" S 107°05'32.00" T	Kabupaten Cianjur, Provinsi Jawa Barat
Ar-Rasidin, Masjid Jami		Masjid	06°39'40.66" S 107°10'25.10" T	Kabupaten Cianjur, Provinsi Jawa Barat
Ar-Royyan, Masjid Jami		Masjid	06°48'08.57" S 107°05'56.30" T	Kabupaten Cianjur, Provinsi Jawa Barat
As-Safinah, Masjid Jami		Masjid	06°44'52.77" S 107°10'06.16" T	Kabupaten Cianjur, Provinsi Jawa Barat
As-Salafiah, Masjid		Masjid	06°50'44.43" S 107°05'00.26" T	Kabupaten Cianjur, Provinsi Jawa Barat

<b>Nama Rupabumi</b>	<b>Nama Lain</b>	<b>Unsur Rupabumi</b>	<b>Koordinat</b>	<b>Keterangan Wilayah</b>
As-Salam, Masjid		Masjid	06°51'48.47" S 107°13'27.75" T	Kabupaten Cianjur, Provinsi Jawa Barat
As-Sanusiyyah, Masjid Jami		Masjid	06°45'46.89" S 107°03'10.40" T	Kabupaten Cianjur, Provinsi Jawa Barat
As-Sidqiqiah, Masjid		Masjid	06°49'52.93" S 107°06'02.70" T	Kabupaten Cianjur, Provinsi Jawa Barat
As-Sobirin, Masjid		Masjid	06°52'38.48" S 107°05'16.94" T	Kabupaten Cianjur, Provinsi Jawa Barat
As-Syafaat, Masjid		Masjid	06°49'17.45" S 107°10'32.62" T	Kabupaten Cianjur, Provinsi Jawa Barat
As-Syafi'iyah, Masjid		Masjid	07°03'23.93" S 107°13'48.01" T	Kabupaten Cianjur, Provinsi Jawa Barat
As-Syarief, Masjid		Masjid	06°45'20.91" S 107°00'37.65" T	Kabupaten Cianjur, Provinsi Jawa Barat
As-Syifa, Masjid Jami		Masjid	06°56'36.07" S 107°08'55.13" T	Kabupaten Cianjur, Provinsi Jawa Barat
Ash-Shomad, Masjid		Masjid	06°42'56.43" S 107°04'53.05" T	Kabupaten Cianjur, Provinsi Jawa Barat
Ass-Syarifiyyah, Masjid		Masjid	06°52'48.00" S 107°04'52.00" T	Kabupaten Cianjur, Provinsi Jawa Barat
Assa'adah, Masjid Jami		Masjid	06°47'08.94" S 107°07'52.30" T	Kabupaten Cianjur, Provinsi Jawa Barat
Assa'adah, Masjid Jami		Masjid	06°49'02.86" S 107°07'06.38" T	Kabupaten Cianjur, Provinsi Jawa Barat
Assalafiyyah, Masjid Besar		Masjid	06°45'03.96" S 107°02'53.39" T	Kabupaten Cianjur, Provinsi Jawa Barat
At Tauhid, Masjid Jami		Masjid	06°51'03.72" S 107°16'04.26" T	Kabupaten Cianjur, Provinsi Jawa Barat
At-Tafsiri, Masjid		Masjid	07°03'40.91" S 107°10'08.05" T	Kabupaten Cianjur, Provinsi Jawa Barat
At-Taqwa, Masjid		Masjid	06°42'42.67" S 107°13'00.01" T	Kabupaten Cianjur, Provinsi Jawa Barat
At-Taqwa, Masjid		Masjid	06°42'45.68" S 107°08'16.90" T	Kabupaten Cianjur, Provinsi Jawa Barat
At-Taqwa, Masjid		Masjid	06°41'37.40" S 107°05'09.22" T	Kabupaten Cianjur, Provinsi Jawa Barat
At-Taqwa, Masjid		Masjid	06°43'52.57" S 107°04'46.83" T	Kabupaten Cianjur, Provinsi Jawa Barat
At-Taqwa, Masjid		Masjid	06°50'42.69" S 107°03'19.19" T	Kabupaten Cianjur, Provinsi Jawa Barat

Nama Rupabumi	Nama Lain	Unsur Rupabumi	Koordinat	Keterangan Wilayah
At-Taqwa, Masjid		Masjid	06°47'43.07" S 107°12'47.79" T	Kabupaten Cianjur, Provinsi Jawa Barat
At-Taqwa, Masjid Jami		Masjid	06°42'07.00" S 107°10'14.00" T	Kabupaten Cianjur, Provinsi Jawa Barat
At-Taubah, Masjid Jami		Masjid	06°49'37.20" S 107°08'32.90" T	Kabupaten Cianjur, Provinsi Jawa Barat
At-Taufik, Masjid		Masjid	06°55'20.00" S 107°09'41.00" T	Kabupaten Cianjur, Provinsi Jawa Barat
At-Taufiq, Masjid		Masjid	06°53'29.29" S 107°08'51.70" T	Kabupaten Cianjur, Provinsi Jawa Barat
At-Tawakal, Masjid		Masjid	06°52'14.98" S 107°03'43.33" T	Kabupaten Cianjur, Provinsi Jawa Barat
At-Tawakal, Masjid		Masjid	07°05'31.21" S 107°11'01.45" T	Kabupaten Cianjur, Provinsi Jawa Barat
At-Thohiriyah, Masjid		Masjid	06°48'44.10" S 107°13'42.54" T	Kabupaten Cianjur, Provinsi Jawa Barat
At-Toibin, Masjid		Masjid	06°49'46.00" S 107°09'01.00" T	Kabupaten Cianjur, Provinsi Jawa Barat
Attawakalul Mubarakah, Masjid		Masjid	07°01'27.95" S 107°04'15.16" T	Kabupaten Cianjur, Provinsi Jawa Barat
Awalussaadah, Masjid Jami		Masjid	06°49'43.79" S 107°17'57.31" T	Kabupaten Cianjur, Provinsi Jawa Barat
Babussalam, Masjid Jami		Masjid	06°48'34.62" S 107°11'51.72" T	Kabupaten Cianjur, Provinsi Jawa Barat
Bahrul Ulum, Masjid		Masjid	06°45'02.06" S 107°15'43.49" T	Kabupaten Cianjur, Provinsi Jawa Barat
Baitul Aziz, Masjid Jami		Masjid	06°47'52.44" S 107°04'58.15" T	Kabupaten Cianjur, Provinsi Jawa Barat
Baitul Rahman, Masjid		Masjid	06°52'24.91" S 107°06'58.25" T	Kabupaten Cianjur, Provinsi Jawa Barat
Baiturrahman, Masjid Jami		Masjid	06°44'25.07" S 107°10'47.11" T	Kabupaten Cianjur, Provinsi Jawa Barat
Baiturrahman, Masjid Jami		Masjid	06°53'07.27" S 107°04'49.86" T	Kabupaten Cianjur, Provinsi Jawa Barat
Baiturrohmah, Masjid Jami		Masjid	06°48'24.64" S 107°08'51.78" T	Kabupaten Cianjur, Provinsi Jawa Barat
Bidayatul Hidayah, Masjid		Masjid	06°54'29.57" S 107°09'33.56" T	Kabupaten Cianjur, Provinsi Jawa Barat
Cilamega, Musala		Masjid	06°54'03.00" S 107°05'35.00" T	Kabupaten Cianjur, Provinsi Jawa Barat

Nama Rupabumi	Nama Lain	Unsur Rupabumi	Koordinat	Keterangan Wilayah
Darul Falah, Masjid		Masjid	06°47'30.83" S 107°13'29.84" T	Kabupaten Cianjur, Provinsi Jawa Barat
Darul Falah, Masjid Jami		Masjid	06°49'10.37" S 107°07'57.62" T	Kabupaten Cianjur, Provinsi Jawa Barat
Darul Mu'Min, Masjid		Masjid	06°46'11.30" S 107°01'45.58" T	Kabupaten Cianjur, Provinsi Jawa Barat
Darul Ulum, Masjid		Masjid	07°04'01.25" S 107°10'57.25" T	Kabupaten Cianjur, Provinsi Jawa Barat
Darul Ulum, Masjid Jami		Masjid	06°45'13.49" S 107°01'06.33" T	Kabupaten Cianjur, Provinsi Jawa Barat
Darurrohman, Masjid Jami		Masjid	06°47'46.67" S 107°09'45.86" T	Kabupaten Cianjur, Provinsi Jawa Barat
Darussalam, Masjid Jami		Masjid	06°49'26.21" S 107°10'17.45" T	Kabupaten Cianjur, Provinsi Jawa Barat
Empang Sari, Masjid		Masjid	06°49'32.36" S 107°18'28.55" T	Kabupaten Cianjur, Provinsi Jawa Barat
Fatimah, Masjid		Masjid	06°49'26.32" S 107°05'05.51" T	Kabupaten Cianjur, Provinsi Jawa Barat
Gelar, Masjid		Masjid	06°53'47.30" S 107°07'03.79" T	Kabupaten Cianjur, Provinsi Jawa Barat
Hidayatunajah, Masjid		Masjid	06°51'31.12" S 107°12'02.75" T	Kabupaten Cianjur, Provinsi Jawa Barat
Husnul Khowatim, Masjid		Masjid	06°47'59.90" S 107°11'55.80" T	Kabupaten Cianjur, Provinsi Jawa Barat
Miftahul Falah, Masjid		Masjid	06°52'06.73" S 107°13'03.72" T	Kabupaten Cianjur, Provinsi Jawa Barat
Miftahul Falah, Masjid		Masjid	06°42'10.29" S 107°12'52.34" T	Kabupaten Cianjur, Provinsi Jawa Barat
Miftahul Falah, Masjid Jami		Masjid	06°43'54.32" S 107°05'23.06" T	Kabupaten Cianjur, Provinsi Jawa Barat
Miftahul Hidayah, Masjid		Masjid	07°05'07.18" S 107°11'22.76" T	Kabupaten Cianjur, Provinsi Jawa Barat
Miftahul Hikmah, Masjid		Masjid	06°48'32.90" S 107°09'01.89" T	Kabupaten Cianjur, Provinsi Jawa Barat
Miftahul Husna, Masjid Jami		Masjid	06°47'03.98" S 107°03'06.75" T	Kabupaten Cianjur, Provinsi Jawa Barat
Miftahul Ikhlas, Masjid		Masjid	06°55'09.55" S 107°08'56.85" T	Kabupaten Cianjur, Provinsi Jawa Barat
Miftahul Khoer, Masjid		Masjid	06°49'35.55" S 107°18'50.30" T	Kabupaten Cianjur, Provinsi Jawa Barat

<b>Nama Rupabumi</b>	<b>Nama Lain</b>	<b>Unsur Rupabumi</b>	<b>Koordinat</b>	<b>Keterangan Wilayah</b>
Miftahussa'adah, Masjid		Masjid	06°47'11.64" S 107°02'27.93" T	Kabupaten Cianjur, Provinsi Jawa Barat
Miftahussa'adah, Masjid		Masjid	06°44'26.25" S 107°01'56.58" T	Kabupaten Cianjur, Provinsi Jawa Barat
Miftahussa'adah, Masjid Besar		Masjid	06°56'23.20" S 107°07'53.30" T	Kabupaten Cianjur, Provinsi Jawa Barat
Miftahussaadah, Masjid		Masjid	06°44'41.80" S 107°02'24.13" T	Kabupaten Cianjur, Provinsi Jawa Barat
Musa'adatul Ikhwah, Masjid		Masjid	06°48'52.70" S 107°17'47.12" T	Kabupaten Cianjur, Provinsi Jawa Barat
Naurah At-Tuhyah, Masjid		Masjid	07°01'53.91" S 107°05'24.21" T	Kabupaten Cianjur, Provinsi Jawa Barat
Nur Farina, Masjid		Masjid	06°44'23.11" S 107°01'45.63" T	Kabupaten Cianjur, Provinsi Jawa Barat
Nurul Alam, Masjid		Masjid	06°59'39.35" S 107°08'55.81" T	Kabupaten Cianjur, Provinsi Jawa Barat
Nurul Falah, Masjid		Masjid	06°44'46.06" S 107°14'32.25" T	Kabupaten Cianjur, Provinsi Jawa Barat
Nurul Falah, Masjid Jami		Masjid	06°51'15.38" S 107°15'59.71" T	Kabupaten Cianjur, Provinsi Jawa Barat
Nurul Hidayah, Masjid Jami		Masjid	06°45'35.34" S 107°03'19.07" T	Kabupaten Cianjur, Provinsi Jawa Barat
Nurul Hikmah, Masjid Jami		Masjid	06°52'20.81" S 107°10'47.42" T	Kabupaten Cianjur, Provinsi Jawa Barat
Nurul Hikmah, Masjid Jami		Masjid	06°44'45.09" S 107°14'21.80" T	Kabupaten Cianjur, Provinsi Jawa Barat
Nurul Huda, Masjid		Masjid	06°54'07.05" S 107°09'35.80" T	Kabupaten Cianjur, Provinsi Jawa Barat
Nurul Huda, Masjid		Masjid	06°49'29.79" S 107°07'02.87" T	Kabupaten Cianjur, Provinsi Jawa Barat
Nurul Huda, Masjid		Masjid	06°45'59.58" S 107°13'03.66" T	Kabupaten Cianjur, Provinsi Jawa Barat
Nurul Huda, Masjid		Masjid	06°44'00.44" S 107°03'57.43" T	Kabupaten Cianjur, Provinsi Jawa Barat
Nurul Huda, Masjid		Masjid	06°43'18.43" S 107°14'31.64" T	Kabupaten Cianjur, Provinsi Jawa Barat
Nurul Huda, Masjid		Masjid	06°48'44.87" S 107°18'40.26" T	Kabupaten Cianjur, Provinsi Jawa Barat
Nurul Huda, Masjid		Masjid	06°45'08.53" S 107°14'36.19" T	Kabupaten Cianjur, Provinsi Jawa Barat

<b>Nama Rupabumi</b>	<b>Nama Lain</b>	<b>Unsur Rupabumi</b>	<b>Koordinat</b>	<b>Keterangan Wilayah</b>
Nurul Huda, Masjid		Masjid	06°42'59.78" S 107°13'32.65" T	Kabupaten Cianjur, Provinsi Jawa Barat
Nurul Huda, Masjid		Masjid	06°44'23.16" S 107°01'39.07" T	Kabupaten Cianjur, Provinsi Jawa Barat
Nurul Huda, Masjid		Masjid	07°04'11.30" S 107°10'58.10" T	Kabupaten Cianjur, Provinsi Jawa Barat
Nurul Huda, Masjid		Masjid	07°02'45.92" S 107°10'39.46" T	Kabupaten Cianjur, Provinsi Jawa Barat
Nurul Huda, Masjid		Masjid	07°05'20.47" S 107°11'28.05" T	Kabupaten Cianjur, Provinsi Jawa Barat
Nurul Huda, Masjid Jami		Masjid	06°50'17.49" S 107°07'45.90" T	Kabupaten Cianjur, Provinsi Jawa Barat
Nurul Huda, Masjid Jami		Masjid	06°50'13.11" S 107°11'04.04" T	Kabupaten Cianjur, Provinsi Jawa Barat
Nurul Ihsan, Masjid Jami		Masjid	06°47'43.21" S 107°14'34.89" T	Kabupaten Cianjur, Provinsi Jawa Barat
Nurul Ihsan, Masjid Jami		Masjid	06°55'36.17" S 107°08'48.35" T	Kabupaten Cianjur, Provinsi Jawa Barat
Nurul Ikhlas, Masjid		Masjid	06°48'05.86" S 107°17'53.00" T	Kabupaten Cianjur, Provinsi Jawa Barat
Nurul Iman, Masjid		Masjid	06°41'55.05" S 107°08'09.36" T	Kabupaten Cianjur, Provinsi Jawa Barat
Nurul Iman, Masjid		Masjid	06°55'08.68" S 107°07'41.95" T	Kabupaten Cianjur, Provinsi Jawa Barat
Nurul Iman, Masjid		Masjid	07°02'57.00" S 107°10'14.76" T	Kabupaten Cianjur, Provinsi Jawa Barat
Nurul Iman, Masjid Jami		Masjid	06°38'46.11" S 107°10'01.97" T	Kabupaten Cianjur, Provinsi Jawa Barat
Nurul Iman, Masjid Jami		Masjid	06°45'09.64" S 107°10'03.44" T	Kabupaten Cianjur, Provinsi Jawa Barat
Nurul Iman, Masjid Jami		Masjid	06°46'42.76" S 107°07'08.53" T	Kabupaten Cianjur, Provinsi Jawa Barat
Nurul Islam, Masjid		Masjid	06°54'51.84" S 107°08'09.23" T	Kabupaten Cianjur, Provinsi Jawa Barat
Nurul Islam, Masjid		Masjid	06°38'49.46" S 107°14'05.28" T	Kabupaten Cianjur, Provinsi Jawa Barat
Nurul Janah, Masjid		Masjid	06°51'58.64" S 107°11'34.69" T	Kabupaten Cianjur, Provinsi Jawa Barat
Nurul Jihad, Masjid		Masjid	06°55'08.85" S 107°08'15.64" T	Kabupaten Cianjur, Provinsi Jawa Barat

<b>Nama Rupabumi</b>	<b>Nama Lain</b>	<b>Unsur Rupabumi</b>	<b>Koordinat</b>	<b>Keterangan Wilayah</b>
Nurul Mukmin, Masjid Jami		Masjid	06°44'43.07" S 107°01'23.78" T	Kabupaten Cianjur, Provinsi Jawa Barat
Nurul Yaqin, Masjid		Masjid	07°04'15.00" S 107°11'15.67" T	Kabupaten Cianjur, Provinsi Jawa Barat
Nurussa'adah, Masjid Jami		Masjid	06°44'51.05" S 107°03'29.44" T	Kabupaten Cianjur, Provinsi Jawa Barat
Nuruttaufiq, Masjid Jami		Masjid	06°55'32.68" S 107°08'13.99" T	Kabupaten Cianjur, Provinsi Jawa Barat
Raihan, Masjid Jami		Masjid	06°49'11.96" S 107°18'05.11" T	Kabupaten Cianjur, Provinsi Jawa Barat
Raudatul Muta Alimin, Masjid Jami		Masjid	06°50'49.51" S 107°15'41.27" T	Kabupaten Cianjur, Provinsi Jawa Barat
Raudlatul Jannah, Masjid		Masjid	06°45'15.45" S 107°02'41.94" T	Kabupaten Cianjur, Provinsi Jawa Barat
Riyadhulmubtadi'in, Masjid		Masjid	06°55'23.64" S 107°08'55.50" T	Kabupaten Cianjur, Provinsi Jawa Barat
Riyadhutthalibin, Masjid Jami		Masjid	06°49'54.88" S 107°08'16.05" T	Kabupaten Cianjur, Provinsi Jawa Barat
Riyadus Sholihin, Masjid		Masjid	06°50'40.53" S 107°05'35.43" T	Kabupaten Cianjur, Provinsi Jawa Barat
Roudlotul Al-Fal, Masjid		Masjid	06°52'28.49" S 107°09'15.02" T	Kabupaten Cianjur, Provinsi Jawa Barat
Roza Faozan, Masjid		Masjid	07°04'48.10" S 107°10'51.56" T	Kabupaten Cianjur, Provinsi Jawa Barat
Sabilunaja, Masjid Jami		Masjid	06°56'19.99" S 107°08'40.88" T	Kabupaten Cianjur, Provinsi Jawa Barat
Sindanglayung, Masjid		Masjid	06°42'51.05" S 107°03'04.64" T	Kabupaten Cianjur, Provinsi Jawa Barat
Siti Hadjar, Masjid Jami		Masjid	06°43'56.31" S 107°05'13.87" T	Kabupaten Cianjur, Provinsi Jawa Barat
Sukarame, Masjid Jami		Masjid	06°48'03.71" S 107°05'20.09" T	Kabupaten Cianjur, Provinsi Jawa Barat
Tajul Hidayah, Masjid Jami		Masjid	06°49'50.08" S 107°17'29.27" T	Kabupaten Cianjur, Provinsi Jawa Barat
Uswatun Hasanah, Masjid		Masjid	06°52'01.14" S 107°05'09.27" T	Kabupaten Cianjur, Provinsi Jawa Barat
Wasilatul Fallah, Masjid		Masjid	06°43'22.51" S 107°00'27.95" T	Kabupaten Cianjur, Provinsi Jawa Barat

<b>Nama Rupabumi</b>	<b>Nama Lain</b>	<b>Unsur Rupabumi</b>	<b>Koordinat</b>	<b>Keterangan Wilayah</b>
Kusuma Bangsa, Taman Makam Pahlawan	Taman Makam Pahlawan Landbow	Pemakaman Khusus	06°43'57.38" S 107°02'14.16" T	Kabupaten Cianjur, Provinsi Jawa Barat
Cibihbul, TPU		Pemakaman Umum	06°51'11.00" S 107°15'33.00" T	Kabupaten Cianjur, Provinsi Jawa Barat
Al Arsan, TK		Pendidikan Anak Usia Dini	06°43'57.18" S 107°05'02.70" T	Kabupaten Cianjur, Provinsi Jawa Barat
Al Hasanah, PAUD		Pendidikan Anak Usia Dini	06°42'55.06" S 107°12'07.46" T	Kabupaten Cianjur, Provinsi Jawa Barat
Al Hidayah, PAUD		Pendidikan Anak Usia Dini	06°46'00.46" S 107°12'04.05" T	Kabupaten Cianjur, Provinsi Jawa Barat
Al Hidayah, PAUD		Pendidikan Anak Usia Dini	07°04'27.68" S 107°11'50.20" T	Kabupaten Cianjur, Provinsi Jawa Barat
Al Hijrah, PAUD		Pendidikan Anak Usia Dini	06°52'40.91" S 107°14'22.99" T	Kabupaten Cianjur, Provinsi Jawa Barat
Al Hikmah, PAUD		Pendidikan Anak Usia Dini	07°05'02.65" S 107°12'11.93" T	Kabupaten Cianjur, Provinsi Jawa Barat
Al Ihsan, TK		Pendidikan Anak Usia Dini	06°48'04.85" S 107°10'04.28" T	Kabupaten Cianjur, Provinsi Jawa Barat
Al Ikram, TK Islam		Pendidikan Anak Usia Dini	06°52'36.14" S 107°06'06.50" T	Kabupaten Cianjur, Provinsi Jawa Barat
Al Jihad, TK IT		Pendidikan Anak Usia Dini	06°48'38.94" S 107°07'42.19" T	Kabupaten Cianjur, Provinsi Jawa Barat
Al Mufti, RA		Pendidikan Anak Usia Dini	06°48'10.29" S 107°09'48.48" T	Kabupaten Cianjur, Provinsi Jawa Barat
Al Muthmainnah, PAUD		Pendidikan Anak Usia Dini	07°04'04.92" S 107°10'39.48" T	Kabupaten Cianjur, Provinsi Jawa Barat
Al-Amin, PAUD		Pendidikan Anak Usia Dini	06°42'48.57" S 107°02'48.62" T	Kabupaten Cianjur, Provinsi Jawa Barat
Al-Aminiyah, PAUD		Pendidikan Anak Usia Dini	06°42'58.57" S 107°04'22.89" T	Kabupaten Cianjur, Provinsi Jawa Barat
Al-Falah, PAUD		Pendidikan Anak Usia Dini	06°42'52.23" S 107°13'43.53" T	Kabupaten Cianjur, Provinsi Jawa Barat
Al-Fatima, RA		Pendidikan Anak Usia Dini	06°56'22.95" S 107°07'14.09" T	Kabupaten Cianjur, Provinsi Jawa Barat
Al-Fatonah, KB		Pendidikan Anak Usia Dini	06°49'00.23" S 107°14'08.10" T	Kabupaten Cianjur, Provinsi Jawa Barat
Al-Firdaus, PAUD		Pendidikan Anak Usia Dini	06°50'01.00" S 107°07'47.20" T	Kabupaten Cianjur, Provinsi Jawa Barat



<b>Nama Rupabumi</b>	<b>Nama Lain</b>	<b>Unsur Rupabumi</b>	<b>Koordinat</b>	<b>Keterangan Wilayah</b>
Al-Hamidin, PAUD		Pendidikan Anak Usia Dini	06°50'11.54" S 107°12'03.57" T	Kabupaten Cianjur, Provinsi Jawa Barat
Al-Hidayah 1, PAUD		Pendidikan Anak Usia Dini	06°46'10.10" S 107°12'19.05" T	Kabupaten Cianjur, Provinsi Jawa Barat
Al-Husna, PAUD		Pendidikan Anak Usia Dini	06°56'18.10" S 107°07'52.70" T	Kabupaten Cianjur, Provinsi Jawa Barat
Al-Ihya, RA		Pendidikan Anak Usia Dini	06°42'56.35" S 107°14'31.29" T	Kabupaten Cianjur, Provinsi Jawa Barat
Al-Ikrom, PAUD		Pendidikan Anak Usia Dini	07°04'15.34" S 107°12'12.34" T	Kabupaten Cianjur, Provinsi Jawa Barat
Al-Khodijah, KB		Pendidikan Anak Usia Dini	06°45'50.10" S 107°14'05.17" T	Kabupaten Cianjur, Provinsi Jawa Barat
Al-Mukhtariyyah Suryakencana, PAUD		Pendidikan Anak Usia Dini	06°55'45.64" S 107°08'28.76" T	Kabupaten Cianjur, Provinsi Jawa Barat
Al-Munawwarah, RA		Pendidikan Anak Usia Dini	06°49'15.33" S 107°11'56.45" T	Kabupaten Cianjur, Provinsi Jawa Barat
Al-Muttaqin, RA		Pendidikan Anak Usia Dini	06°49'33.39" S 107°06'25.08" T	Kabupaten Cianjur, Provinsi Jawa Barat
Al-Qomariah, RA		Pendidikan Anak Usia Dini	06°56'24.59" S 107°07'59.94" T	Kabupaten Cianjur, Provinsi Jawa Barat
Alamanda, TK		Pendidikan Anak Usia Dini	06°49'26.29" S 107°07'18.54" T	Kabupaten Cianjur, Provinsi Jawa Barat
An Nahl, TK Islam		Pendidikan Anak Usia Dini	06°55'40.56" S 107°07'55.66" T	Kabupaten Cianjur, Provinsi Jawa Barat
Anggrek II, PAUD		Pendidikan Anak Usia Dini	06°53'13.93" S 107°04'46.94" T	Kabupaten Cianjur, Provinsi Jawa Barat
Anggrek III, PAUD		Pendidikan Anak Usia Dini	06°48'36.66" S 107°17'31.65" T	Kabupaten Cianjur, Provinsi Jawa Barat
Anggrek X, PAUD		Pendidikan Anak Usia Dini	06°48'41.91" S 107°17'38.57" T	Kabupaten Cianjur, Provinsi Jawa Barat
Anggrek, PAUD		Pendidikan Anak Usia Dini	06°52'14.00" S 107°06'38.00" T	Kabupaten Cianjur, Provinsi Jawa Barat
As-Syifa, PAUD		Pendidikan Anak Usia Dini	06°52'22.76" S 107°12'14.78" T	Kabupaten Cianjur, Provinsi Jawa Barat
Ashabul Yamin, KB		Pendidikan Anak Usia Dini	06°47'10.43" S 107°14'50.28" T	Kabupaten Cianjur, Provinsi Jawa Barat
Assalam, PAUD		Pendidikan Anak Usia Dini	06°55'45.30" S 107°08'01.78" T	Kabupaten Cianjur, Provinsi Jawa Barat
At Taqwa, PAUD		Pendidikan Anak Usia Dini	06°56'17.60" S 107°07'45.10" T	Kabupaten Cianjur, Provinsi Jawa Barat

<b>Nama Rupabumi</b>	<b>Nama Lain</b>	<b>Unsur Rupabumi</b>	<b>Koordinat</b>	<b>Keterangan Wilayah</b>
At-Taufiq, PAUD		Pendidikan Anak Usia Dini	06°46'55.12" S 107°09'47.32" T	Kabupaten Cianjur, Provinsi Jawa Barat
Bina Amanah, PAUD		Pendidikan Anak Usia Dini	07°03'46.74" S 107°11'17.50" T	Kabupaten Cianjur, Provinsi Jawa Barat
Bina Ummah, KB		Pendidikan Anak Usia Dini	06°42'00.31" S 107°11'58.27" T	Kabupaten Cianjur, Provinsi Jawa Barat
Budi Istri, TK		Pendidikan Anak Usia Dini	06°49'14.76" S 107°08'16.07" T	Kabupaten Cianjur, Provinsi Jawa Barat
Cahaya Gemilang Pertiwi, TK		Pendidikan Anak Usia Dini	06°48'50.00" S 107°18'32.00" T	Kabupaten Cianjur, Provinsi Jawa Barat
Cempaka, PAUD		Pendidikan Anak Usia Dini	06°45'34.38" S 107°02'44.99" T	Kabupaten Cianjur, Provinsi Jawa Barat
Cendrawasih, KB		Pendidikan Anak Usia Dini	06°51'13.00" S 107°15'38.00" T	Kabupaten Cianjur, Provinsi Jawa Barat
Cerdas Ria, KB		Pendidikan Anak Usia Dini	07°04'11.50" S 107°12'27.41" T	Kabupaten Cianjur, Provinsi Jawa Barat
Charlita, KB		Pendidikan Anak Usia Dini	06°42'15.55" S 107°03'19.89" T	Kabupaten Cianjur, Provinsi Jawa Barat
Dahlia, PAUD		Pendidikan Anak Usia Dini	06°47'50.79" S 107°12'17.55" T	Kabupaten Cianjur, Provinsi Jawa Barat
Dahlia, SPS		Pendidikan Anak Usia Dini	06°42'04.03" S 107°08'37.81" T	Kabupaten Cianjur, Provinsi Jawa Barat
Darul Arqom, PAUD		Pendidikan Anak Usia Dini	06°45'48.97" S 107°03'18.65" T	Kabupaten Cianjur, Provinsi Jawa Barat
Darussalam, KB		Pendidikan Anak Usia Dini	06°45'31.57" S 107°02'26.42" T	Kabupaten Cianjur, Provinsi Jawa Barat
Delima Assalam, PAUD		Pendidikan Anak Usia Dini	06°53'01.87" S 107°05'37.70" T	Kabupaten Cianjur, Provinsi Jawa Barat
Duriyatul Hikmah, PAUD		Pendidikan Anak Usia Dini	06°41'07.00" S 107°09'13.00" T	Kabupaten Cianjur, Provinsi Jawa Barat
Dyah Pitaloka, TK Islam		Pendidikan Anak Usia Dini	06°43'05.29" S 107°04'23.67" T	Kabupaten Cianjur, Provinsi Jawa Barat
Falahul Muhtadiin, KB		Pendidikan Anak Usia Dini	06°50'30.80" S 107°11'50.97" T	Kabupaten Cianjur, Provinsi Jawa Barat
Fauziah Az-Zahra, PAUD		Pendidikan Anak Usia Dini	06°40'37.75" S 107°15'00.82" T	Kabupaten Cianjur, Provinsi Jawa Barat
Harapan Bunda, PAUD		Pendidikan Anak Usia Dini	06°41'52.89" S 107°03'19.46" T	Kabupaten Cianjur, Provinsi Jawa Barat
Ibnu Umar, KB		Pendidikan Anak Usia Dini	06°46'02.95" S 107°15'03.09" T	Kabupaten Cianjur, Provinsi Jawa Barat

<b>Nama Rupabumi</b>	<b>Nama Lain</b>	<b>Unsur Rupabumi</b>	<b>Koordinat</b>	<b>Keterangan Wilayah</b>
Insan Cerdas, TK		Pendidikan Anak Usia Dini	06°49'28.19" S 107°18'09.67" T	Kabupaten Cianjur, Provinsi Jawa Barat
Izzatul Islam, TK		Pendidikan Anak Usia Dini	06°48'51.89" S 107°07'26.82" T	Kabupaten Cianjur, Provinsi Jawa Barat
Jelita Klala, TK		Pendidikan Anak Usia Dini	06°48'12.02" S 107°05'02.96" T	Kabupaten Cianjur, Provinsi Jawa Barat
Kahful Ulum, RA		Pendidikan Anak Usia Dini	06°41'01.62" S 107°08'56.39" T	Kabupaten Cianjur, Provinsi Jawa Barat
Kartika Karya, KB		Pendidikan Anak Usia Dini	06°47'34.06" S 107°08'42.47" T	Kabupaten Cianjur, Provinsi Jawa Barat
Kartika XIX-20, TK		Pendidikan Anak Usia Dini	06°44'26.71" S 107°02'52.35" T	Kabupaten Cianjur, Provinsi Jawa Barat
Kemboja 1, Pos PAUD		Pendidikan Anak Usia Dini	06°50'42.63" S 107°02'57.42" T	Kabupaten Cianjur, Provinsi Jawa Barat
Krisan, KB		Pendidikan Anak Usia Dini	06°42'40.67" S 107°02'50.61" T	Kabupaten Cianjur, Provinsi Jawa Barat
Mawar, PAUD		Pendidikan Anak Usia Dini	06°42'02.37" S 107°02'30.56" T	Kabupaten Cianjur, Provinsi Jawa Barat
Melati 1, PAUD		Pendidikan Anak Usia Dini	06°48'49.74" S 107°07'46.24" T	Kabupaten Cianjur, Provinsi Jawa Barat
Melati 2, PAUD		Pendidikan Anak Usia Dini	06°52'52.00" S 107°04'08.00" T	Kabupaten Cianjur, Provinsi Jawa Barat
Melati I, PAUD		Pendidikan Anak Usia Dini	06°52'50.83" S 107°04'37.21" T	Kabupaten Cianjur, Provinsi Jawa Barat
Melati III, PAUD		Pendidikan Anak Usia Dini	06°52'37.13" S 107°03'05.17" T	Kabupaten Cianjur, Provinsi Jawa Barat
Melati, KB		Pendidikan Anak Usia Dini	06°54'09.75" S 107°13'03.60" T	Kabupaten Cianjur, Provinsi Jawa Barat
Melati, PAUD		Pendidikan Anak Usia Dini	06°43'06.40" S 107°11'36.97" T	Kabupaten Cianjur, Provinsi Jawa Barat
Melisa, PAUD		Pendidikan Anak Usia Dini	06°51'48.92" S 107°13'29.86" T	Kabupaten Cianjur, Provinsi Jawa Barat
Miftahul Barokah, TK		Pendidikan Anak Usia Dini	06°49'42.60" S 107°18'30.93" T	Kabupaten Cianjur, Provinsi Jawa Barat
Miftahul Falah, RA		Pendidikan Anak Usia Dini	06°44'20.53" S 107°02'04.09" T	Kabupaten Cianjur, Provinsi Jawa Barat
Mitahul Ulum, PAUD		Pendidikan Anak Usia Dini	06°46'59.20" S 107°13'29.80" T	Kabupaten Cianjur, Provinsi Jawa Barat
Mitra Pasundan Sejahtera, PAUD		Pendidikan Anak Usia Dini	06°40'21.97" S 107°09'53.85" T	Kabupaten Cianjur, Provinsi Jawa Barat

<b>Nama Rupabumi</b>	<b>Nama Lain</b>	<b>Unsur Rupabumi</b>	<b>Koordinat</b>	<b>Keterangan Wilayah</b>
Mutiara Ilmu, TK		Pendidikan Anak Usia Dini	06°46'45.14" S 107°13'51.03" T	Kabupaten Cianjur, Provinsi Jawa Barat
Mutiara, KB		Pendidikan Anak Usia Dini	06°43'18.75" S 107°05'06.26" T	Kabupaten Cianjur, Provinsi Jawa Barat
Nur Iman Sabalad, KB		Pendidikan Anak Usia Dini	06°43'36.20" S 107°12'48.43" T	Kabupaten Cianjur, Provinsi Jawa Barat
Nurul Aathirah, TK		Pendidikan Anak Usia Dini	06°48'41.00" S 107°07'05.00" T	Kabupaten Cianjur, Provinsi Jawa Barat
Nurul Amanah, TK		Pendidikan Anak Usia Dini	06°49'27.00" S 107°07'29.00" T	Kabupaten Cianjur, Provinsi Jawa Barat
Nurul Fauziyah, RA		Pendidikan Anak Usia Dini	06°48'56.68" S 107°07'07.78" T	Kabupaten Cianjur, Provinsi Jawa Barat
Nurul Hikmah, PAUD		Pendidikan Anak Usia Dini	06°50'06.79" S 107°08'16.69" T	Kabupaten Cianjur, Provinsi Jawa Barat
Nurul Ikhwani, PAUD		Pendidikan Anak Usia Dini	06°50'27.47" S 107°09'16.20" T	Kabupaten Cianjur, Provinsi Jawa Barat
Nurul Ilmi, KB		Pendidikan Anak Usia Dini	06°51'03.27" S 107°16'32.17" T	Kabupaten Cianjur, Provinsi Jawa Barat
Nurul Ilmi, TK		Pendidikan Anak Usia Dini	06°46'15.59" S 107°13'03.88" T	Kabupaten Cianjur, Provinsi Jawa Barat
Nurul Zaman, KB		Pendidikan Anak Usia Dini	06°48'11.63" S 107°12'50.33" T	Kabupaten Cianjur, Provinsi Jawa Barat
Pelita Antarium, PAUD		Pendidikan Anak Usia Dini	06°44'34.51" S 107°01'27.40" T	Kabupaten Cianjur, Provinsi Jawa Barat
Pembina Cianjur, TK Negeri		Pendidikan Anak Usia Dini	06°50'18.20" S 107°07'41.22" T	Kabupaten Cianjur, Provinsi Jawa Barat
Pertiwi, TK		Pendidikan Anak Usia Dini	06°52'13.00" S 107°05'40.00" T	Kabupaten Cianjur, Provinsi Jawa Barat
Pertiwi, TK		Pendidikan Anak Usia Dini	06°56'18.83" S 107°07'39.75" T	Kabupaten Cianjur, Provinsi Jawa Barat
Perwanida, RA		Pendidikan Anak Usia Dini	06°48'09.40" S 107°10'00.82" T	Kabupaten Cianjur, Provinsi Jawa Barat
Perwari, TK		Pendidikan Anak Usia Dini	06°48'53.87" S 107°08'54.99" T	Kabupaten Cianjur, Provinsi Jawa Barat
PGRI II Cugenang, TK		Pendidikan Anak Usia Dini	06°48'01.92" S 107°05'03.84" T	Kabupaten Cianjur, Provinsi Jawa Barat
Plamboyan, PAUD		Pendidikan Anak Usia Dini	06°44'48.91" S 107°10'56.15" T	Kabupaten Cianjur, Provinsi Jawa Barat
Raudhatul Hijaiyyah, RA		Pendidikan Anak Usia Dini	06°42'58.45" S 107°12'43.70" T	Kabupaten Cianjur, Provinsi Jawa Barat

<b>Nama Rupabumi</b>	<b>Nama Lain</b>	<b>Unsur Rupabumi</b>	<b>Koordinat</b>	<b>Keterangan Wilayah</b>
Raudlatussibyan, RA		Pendidikan Anak Usia Dini	06°44'40.54" S 107°14'34.48" T	Kabupaten Cianjur, Provinsi Jawa Barat
Riyadusshalihin, RA		Pendidikan Anak Usia Dini	06°49'31.19" S 107°10'52.09" T	Kabupaten Cianjur, Provinsi Jawa Barat
Safinatul Falah, PAUD		Pendidikan Anak Usia Dini	06°43'53.75" S 107°05'08.03" T	Kabupaten Cianjur, Provinsi Jawa Barat
Sejahtera, TK		Pendidikan Anak Usia Dini	06°46'09.08" S 107°11'26.68" T	Kabupaten Cianjur, Provinsi Jawa Barat
Srikandi, KB		Pendidikan Anak Usia Dini	06°42'13.00" S 107°10'50.87" T	Kabupaten Cianjur, Provinsi Jawa Barat
Syarif Hidayatulloh, PAUD		Pendidikan Anak Usia Dini	06°56'40.90" S 107°07'20.15" T	Kabupaten Cianjur, Provinsi Jawa Barat
Tajul Arifin, KB		Pendidikan Anak Usia Dini	06°53'50.02" S 107°07'02.46" T	Kabupaten Cianjur, Provinsi Jawa Barat
Teratai Mandiri, Pos PAUD		Pendidikan Anak Usia Dini	06°49'36.13" S 107°17'59.90" T	Kabupaten Cianjur, Provinsi Jawa Barat
Teratai, PAUD		Pendidikan Anak Usia Dini	06°49'19.16" S 107°10'31.50" T	Kabupaten Cianjur, Provinsi Jawa Barat
Tunas Asih I, PAUD		Pendidikan Anak Usia Dini	06°54'34.37" S 107°04'56.59" T	Kabupaten Cianjur, Provinsi Jawa Barat
Tunas Harapan, TK		Pendidikan Anak Usia Dini	06°47'58.73" S 107°12'11.38" T	Kabupaten Cianjur, Provinsi Jawa Barat
Adda Wah, MI Swasta		Pendidikan Dasar	06°46'43.23" S 107°12'16.12" T	Kabupaten Cianjur, Provinsi Jawa Barat
Al Huda, MI Swasta		Pendidikan Dasar	06°41'38.06" S 107°10'03.95" T	Kabupaten Cianjur, Provinsi Jawa Barat
Al Ikhlās, SD Swasta		Pendidikan Dasar	06°49'03.83" S 107°08'32.14" T	Kabupaten Cianjur, Provinsi Jawa Barat
Al-Falah Kebon Karet, MI Swasta		Pendidikan Dasar	07°03'05.82" S 107°09'22.80" T	Kabupaten Cianjur, Provinsi Jawa Barat
Al-Hidayah, MI Swasta		Pendidikan Dasar	06°51'16.27" S 107°08'57.13" T	Kabupaten Cianjur, Provinsi Jawa Barat
Al-Huda Haurwangi, MI Swasta		Pendidikan Dasar	06°49'33.24" S 107°18'59.63" T	Kabupaten Cianjur, Provinsi Jawa Barat
Al-Islamiyah, MI Swasta		Pendidikan Dasar	06°45'32.93" S 107°03'23.20" T	Kabupaten Cianjur, Provinsi Jawa Barat
Al-Khoeriyah, MI Swasta		Pendidikan Dasar	06°55'03.36" S 107°09'50.93" T	Kabupaten Cianjur, Provinsi Jawa Barat
Al-Khoeriyah, MI Swasta		Pendidikan Dasar	06°48'10.22" S 107°08'57.76" T	Kabupaten Cianjur, Provinsi Jawa Barat

<b>Nama Rupabumi</b>	<b>Nama Lain</b>	<b>Unsur Rupabumi</b>	<b>Koordinat</b>	<b>Keterangan Wilayah</b>
Al-Khoeriyah, MI Swasta		Pendidikan Dasar	06°45'46.78" S 107°03'12.34" T	Kabupaten Cianjur, Provinsi Jawa Barat
Al-Mubarakah, MI Swasta		Pendidikan Dasar	06°59'23.87" S 107°09'14.27" T	Kabupaten Cianjur, Provinsi Jawa Barat
Al-Mustofa, MI Swasta		Pendidikan Dasar	06°50'04.90" S 107°17'20.71" T	Kabupaten Cianjur, Provinsi Jawa Barat
Assaadah, MI Swasta		Pendidikan Dasar	06°48'40.14" S 107°11'06.97" T	Kabupaten Cianjur, Provinsi Jawa Barat
Assasul Islam, MI Swasta		Pendidikan Dasar	06°44'54.58" S 107°13'29.95" T	Kabupaten Cianjur, Provinsi Jawa Barat
Assibaniyyah, MI Swasta		Pendidikan Dasar	06°52'46.28" S 107°11'45.68" T	Kabupaten Cianjur, Provinsi Jawa Barat
At-Tanbih, MI Swasta		Pendidikan Dasar	06°50'07.23" S 107°11'32.47" T	Kabupaten Cianjur, Provinsi Jawa Barat
Awilarangan, SD Negeri		Pendidikan Dasar	06°49'12.04" S 107°05'12.46" T	Kabupaten Cianjur, Provinsi Jawa Barat
Babakan Caringin 1, SD Negeri		Pendidikan Dasar	06°49'03.75" S 107°12'28.40" T	Kabupaten Cianjur, Provinsi Jawa Barat
Babakan Caringin 2, SD Negeri		Pendidikan Dasar	06°48'17.52" S 107°12'24.47" T	Kabupaten Cianjur, Provinsi Jawa Barat
Babakan Pacet, SD Negeri		Pendidikan Dasar	06°44'55.40" S 107°03'31.32" T	Kabupaten Cianjur, Provinsi Jawa Barat
Babakansitu, SD Negeri		Pendidikan Dasar	06°42'18.95" S 107°06'44.77" T	Kabupaten Cianjur, Provinsi Jawa Barat
Baetussibyan, MI Swasta		Pendidikan Dasar	06°49'20.36" S 107°05'10.80" T	Kabupaten Cianjur, Provinsi Jawa Barat
Banjarsari, SD Negeri		Pendidikan Dasar	06°42'21.64" S 107°04'05.89" T	Kabupaten Cianjur, Provinsi Jawa Barat
Baros, SD Negeri		Pendidikan Dasar	06°47'49.54" S 107°09'35.01" T	Kabupaten Cianjur, Provinsi Jawa Barat
Barulimus, SD Negeri		Pendidikan Dasar	06°42'50.69" S 107°08'25.84" T	Kabupaten Cianjur, Provinsi Jawa Barat
Batukarut, SD Negeri		Pendidikan Dasar	06°41'15.59" S 107°05'10.17" T	Kabupaten Cianjur, Provinsi Jawa Barat
Batulayang, SD Negeri		Pendidikan Dasar	06°46'38.12" S 107°12'16.13" T	Kabupaten Cianjur, Provinsi Jawa Barat
Batuwates, SD Negeri		Pendidikan Dasar	06°39'54.06" S 107°05'51.94" T	Kabupaten Cianjur, Provinsi Jawa Barat
Benda, SD Negeri		Pendidikan Dasar	06°45'25.80" S 107°12'17.18" T	Kabupaten Cianjur, Provinsi Jawa Barat

<b>Nama Rupabumi</b>	<b>Nama Lain</b>	<b>Unsur Rupabumi</b>	<b>Koordinat</b>	<b>Keterangan Wilayah</b>
Berdikari, SD Negeri		Pendidikan Dasar	06°52'34.43" S 107°06'42.78" T	Kabupaten Cianjur, Provinsi Jawa Barat
Binakerta, SD Negeri		Pendidikan Dasar	06°56'19.40" S 107°08'12.30" T	Kabupaten Cianjur, Provinsi Jawa Barat
Binawangi, SD Negeri		Pendidikan Dasar	06°49'50.00" S 107°19'11.00" T	Kabupaten Cianjur, Provinsi Jawa Barat
Bobojong, SD Negeri		Pendidikan Dasar	06°45'59.54" S 107°13'31.19" T	Kabupaten Cianjur, Provinsi Jawa Barat
Bojong 1, SD Negeri		Pendidikan Dasar	06°48'47.48" S 107°09'52.39" T	Kabupaten Cianjur, Provinsi Jawa Barat
Bojong 2, SD Negeri		Pendidikan Dasar	06°47'53.49" S 107°10'01.59" T	Kabupaten Cianjur, Provinsi Jawa Barat
Bojong 3, SD Negeri		Pendidikan Dasar	06°48'22.14" S 107°09'30.09" T	Kabupaten Cianjur, Provinsi Jawa Barat
Bojong 4, SD Negeri		Pendidikan Dasar	06°48'32.13" S 107°10'13.28" T	Kabupaten Cianjur, Provinsi Jawa Barat
Bojong 5, SD Negeri		Pendidikan Dasar	06°47'53.46" S 107°10'00.85" T	Kabupaten Cianjur, Provinsi Jawa Barat
Bojong, SD Negeri		Pendidikan Dasar	06°42'51.60" S 107°14'27.60" T	Kabupaten Cianjur, Provinsi Jawa Barat
Bojongkopo, SD Negeri		Pendidikan Dasar	07°04'35.97" S 107°10'23.45" T	Kabupaten Cianjur, Provinsi Jawa Barat
Bojongpicung 1, SD Negeri		Pendidikan Dasar	06°51'13.68" S 107°15'36.76" T	Kabupaten Cianjur, Provinsi Jawa Barat
Bojongpicung 2, SD Negeri		Pendidikan Dasar	06°51'19.67" S 107°16'01.20" T	Kabupaten Cianjur, Provinsi Jawa Barat
Bojongpicung 3, SD Negeri		Pendidikan Dasar	06°51'13.59" S 107°15'37.42" T	Kabupaten Cianjur, Provinsi Jawa Barat
Bojongpicung 5, SD Negeri		Pendidikan Dasar	06°51'07.94" S 107°16'13.75" T	Kabupaten Cianjur, Provinsi Jawa Barat
Bojongsari 2, SD Negeri		Pendidikan Dasar	06°50'35.02" S 107°13'20.91" T	Kabupaten Cianjur, Provinsi Jawa Barat
Bojongsari, SD Negeri		Pendidikan Dasar	06°43'02.79" S 107°04'54.27" T	Kabupaten Cianjur, Provinsi Jawa Barat
BPPI Songgom, MI Swasta		Pendidikan Dasar	06°52'14.89" S 107°03'43.98" T	Kabupaten Cianjur, Provinsi Jawa Barat
Bukit Mulya, SD Negeri		Pendidikan Dasar	06°50'31.80" S 107°07'43.56" T	Kabupaten Cianjur, Provinsi Jawa Barat
Bungurjaya, SD Negeri		Pendidikan Dasar	06°43'06.79" S 107°12'52.38" T	Kabupaten Cianjur, Provinsi Jawa Barat

<b>Nama Rupabumi</b>	<b>Nama Lain</b>	<b>Unsur Rupabumi</b>	<b>Koordinat</b>	<b>Keterangan Wilayah</b>
Bungurjaya, SD Negeri		Pendidikan Dasar	06°43'06.95" S 107°12'51.93" T	Kabupaten Cianjur, Provinsi Jawa Barat
Buniayu 2, SD Negeri		Pendidikan Dasar	06°48'14.59" S 107°18'12.38" T	Kabupaten Cianjur, Provinsi Jawa Barat
Campaka 1, SD Negeri		Pendidikan Dasar	07°00'09.30" S 107°08'32.69" T	Kabupaten Cianjur, Provinsi Jawa Barat
Caringin Nunggal, SD Negeri		Pendidikan Dasar	06°45'22.78" S 107°03'12.86" T	Kabupaten Cianjur, Provinsi Jawa Barat
Caringin, SD Negeri		Pendidikan Dasar	06°49'05.93" S 107°06'45.90" T	Kabupaten Cianjur, Provinsi Jawa Barat
Ciandam, SD Negeri		Pendidikan Dasar	06°44'48.52" S 107°10'59.05" T	Kabupaten Cianjur, Provinsi Jawa Barat
Cibadak, SD Negeri		Pendidikan Dasar	06°42'55.28" S 107°03'20.19" T	Kabupaten Cianjur, Provinsi Jawa Barat
Cibadak, SD Negeri		Pendidikan Dasar	06°56'38.14" S 107°09'10.56" T	Kabupaten Cianjur, Provinsi Jawa Barat
Cibalagung, SD Negeri		Pendidikan Dasar	06°46'09.32" S 107°12'11.51" T	Kabupaten Cianjur, Provinsi Jawa Barat
Cibanggala, SD Negeri		Pendidikan Dasar	07°03'37.60" S 107°12'03.80" T	Kabupaten Cianjur, Provinsi Jawa Barat
Cibarengkok, SD Negeri		Pendidikan Dasar	06°54'08.82" S 107°08'31.88" T	Kabupaten Cianjur, Provinsi Jawa Barat
Cibayongbong, MI Swasta		Pendidikan Dasar	07°03'38.30" S 107°11'49.80" T	Kabupaten Cianjur, Provinsi Jawa Barat
Cibeber 1, SD Negeri		Pendidikan Dasar	06°56'26.10" S 107°07'57.00" T	Kabupaten Cianjur, Provinsi Jawa Barat
Cibeber 2, SD Negeri		Pendidikan Dasar	06°56'16.50" S 107°07'51.10" T	Kabupaten Cianjur, Provinsi Jawa Barat
Cibinonghilir, SD Negeri		Pendidikan Dasar	06°51'38.00" S 107°08'51.00" T	Kabupaten Cianjur, Provinsi Jawa Barat
Cibodas, SD Negeri		Pendidikan Dasar	06°45'13.38" S 107°07'21.72" T	Kabupaten Cianjur, Provinsi Jawa Barat
Cibodas, SD Negeri		Pendidikan Dasar	06°43'52.78" S 107°04'05.36" T	Kabupaten Cianjur, Provinsi Jawa Barat
Cibodas, SD Negeri		Pendidikan Dasar	06°53'00.00" S 107°04'16.00" T	Kabupaten Cianjur, Provinsi Jawa Barat
Cigulingan, SD Negeri		Pendidikan Dasar	07°04'09.00" S 107°13'17.23" T	Kabupaten Cianjur, Provinsi Jawa Barat
Ciherang 1, SD Negeri		Pendidikan Dasar	06°45'55.43" S 107°03'16.31" T	Kabupaten Cianjur, Provinsi Jawa Barat



<b>Nama Rupabumi</b>	<b>Nama Lain</b>	<b>Unsur Rupabumi</b>	<b>Koordinat</b>	<b>Keterangan Wilayah</b>
Ciherang 2, SD Negeri		Pendidikan Dasar	06°45'30.44" S 107°02'46.84" T	Kabupaten Cianjur, Provinsi Jawa Barat
Ciherang 3, SD Negeri		Pendidikan Dasar	06°46'19.42" S 107°03'41.34" T	Kabupaten Cianjur, Provinsi Jawa Barat
Ciherang, SD Negeri		Pendidikan Dasar	06°59'22.65" S 107°09'56.76" T	Kabupaten Cianjur, Provinsi Jawa Barat
Ciherangkencana, SD Negeri		Pendidikan Dasar	06°48'03.70" S 107°11'52.70" T	Kabupaten Cianjur, Provinsi Jawa Barat
Cijagang 3, SD Negeri		Pendidikan Dasar	06°42'16.20" S 107°10'52.50" T	Kabupaten Cianjur, Provinsi Jawa Barat
Cijagang, SD Negeri		Pendidikan Dasar	06°42'19.00" S 107°10'53.00" T	Kabupaten Cianjur, Provinsi Jawa Barat
Cijambe, SD Negeri		Pendidikan Dasar	06°54'09.82" S 107°09'44.39" T	Kabupaten Cianjur, Provinsi Jawa Barat
Cijati, SD Negeri		Pendidikan Dasar	06°39'44.07" S 107°13'25.46" T	Kabupaten Cianjur, Provinsi Jawa Barat
Cijedil, SD Negeri		Pendidikan Dasar	06°48'09.94" S 107°05'42.43" T	Kabupaten Cianjur, Provinsi Jawa Barat
Cikadu, SD Negeri		Pendidikan Dasar	06°45'31.37" S 107°11'50.50" T	Kabupaten Cianjur, Provinsi Jawa Barat
Cikalongkulon 2, SD Negeri		Pendidikan Dasar	06°42'47.73" S 107°12'58.80" T	Kabupaten Cianjur, Provinsi Jawa Barat
Cikalongkulon 3, SD Negeri		Pendidikan Dasar	06°42'47.90" S 107°12'59.47" T	Kabupaten Cianjur, Provinsi Jawa Barat
Cikalongkulon 4, SD Negeri		Pendidikan Dasar	06°42'52.71" S 107°12'51.51" T	Kabupaten Cianjur, Provinsi Jawa Barat
Cikalongkulon I, SD Negeri		Pendidikan Dasar	06°42'51.32" S 107°12'51.38" T	Kabupaten Cianjur, Provinsi Jawa Barat
Cikancana 1, SD Negeri		Pendidikan Dasar	06°53'12.43" S 107°05'04.10" T	Kabupaten Cianjur, Provinsi Jawa Barat
Cikancana 2, SD Negeri		Pendidikan Dasar	06°54'07.63" S 107°05'17.01" T	Kabupaten Cianjur, Provinsi Jawa Barat
Cikancana 2, SD Negeri		Pendidikan Dasar	06°54'07.82" S 107°05'17.07" T	Kabupaten Cianjur, Provinsi Jawa Barat
Cikancana, SD Negeri		Pendidikan Dasar	06°42'10.08" S 107°07'58.35" T	Kabupaten Cianjur, Provinsi Jawa Barat
Cikanyere 1, SD Negeri		Pendidikan Dasar	06°44'01.19" S 107°04'42.36" T	Kabupaten Cianjur, Provinsi Jawa Barat
Cikaratok, SD Negeri		Pendidikan Dasar	06°40'00.82" S 107°07'14.14" T	Kabupaten Cianjur, Provinsi Jawa Barat

<b>Nama Rupabumi</b>	<b>Nama Lain</b>	<b>Unsur Rupabumi</b>	<b>Koordinat</b>	<b>Keterangan Wilayah</b>
Cikaret 1, SD Negeri		Pendidikan Dasar	06°50'05.67" S 107°08'09.45" T	Kabupaten Cianjur, Provinsi Jawa Barat
Cikaroya, SD Negeri		Pendidikan Dasar	06°52'41.57" S 107°06'26.70" T	Kabupaten Cianjur, Provinsi Jawa Barat
Cikaso, SD Negeri		Pendidikan Dasar	06°39'59.52" S 107°04'29.22" T	Kabupaten Cianjur, Provinsi Jawa Barat
Cikendi, SD Negeri		Pendidikan Dasar	06°41'09.00" S 107°09'18.00" T	Kabupaten Cianjur, Provinsi Jawa Barat
Cikidangbayabang 4, SD Negeri		Pendidikan Dasar	06°46'02.83" S 107°15'11.80" T	Kabupaten Cianjur, Provinsi Jawa Barat
Cikidangbayabang, SD Negeri		Pendidikan Dasar	06°45'33.10" S 107°15'30.04" T	Kabupaten Cianjur, Provinsi Jawa Barat
Cikolotok, SD Negeri		Pendidikan Dasar	06°47'51.13" S 107°11'00.19" T	Kabupaten Cianjur, Provinsi Jawa Barat
Cikondang, SD Negeri		Pendidikan Dasar	06°52'52.11" S 107°13'02.98" T	Kabupaten Cianjur, Provinsi Jawa Barat
Ciloto, SD Negeri		Pendidikan Dasar	06°42'50.20" S 107°00'44.65" T	Kabupaten Cianjur, Provinsi Jawa Barat
Ciluncat, MI Swasta		Pendidikan Dasar	06°56'41.77" S 107°08'20.11" T	Kabupaten Cianjur, Provinsi Jawa Barat
Cimalati, SD Negeri		Pendidikan Dasar	06°50'09.88" S 107°12'00.00" T	Kabupaten Cianjur, Provinsi Jawa Barat
Cimanahayu, SD Negeri		Pendidikan Dasar	06°48'03.37" S 107°04'48.81" T	Kabupaten Cianjur, Provinsi Jawa Barat
Cimanggu, SD Negeri		Pendidikan Dasar	06°51'08.57" S 107°04'03.72" T	Kabupaten Cianjur, Provinsi Jawa Barat
Cimatis, SD Negeri		Pendidikan Dasar	06°39'16.88" S 107°15'41.89" T	Kabupaten Cianjur, Provinsi Jawa Barat
Cinawala, SD Negeri		Pendidikan Dasar	06°44'05.30" S 107°11'05.04" T	Kabupaten Cianjur, Provinsi Jawa Barat
Cintanagara, SD Negeri		Pendidikan Dasar	06°45'37.72" S 107°15'23.49" T	Kabupaten Cianjur, Provinsi Jawa Barat
Cintawangi, SD Negeri		Pendidikan Dasar	07°04'22.74" S 107°12'34.09" T	Kabupaten Cianjur, Provinsi Jawa Barat
Cintawinaya, SD Negeri		Pendidikan Dasar	07°04'13.72" S 107°12'26.19" T	Kabupaten Cianjur, Provinsi Jawa Barat
Cinyawar, SD Negeri		Pendidikan Dasar	06°42'40.00" S 107°00'50.00" T	Kabupaten Cianjur, Provinsi Jawa Barat
Cioray, SD Negeri		Pendidikan Dasar	06°41'32.97" S 107°06'29.60" T	Kabupaten Cianjur, Provinsi Jawa Barat

<b>Nama Rupabumi</b>	<b>Nama Lain</b>	<b>Unsur Rupabumi</b>	<b>Koordinat</b>	<b>Keterangan Wilayah</b>
Cipanas 1, SD Negeri		Pendidikan Dasar	06°43'49.86" S 107°02'31.54" T	Kabupaten Cianjur, Provinsi Jawa Barat
Cipanas 2, SD Negeri		Pendidikan Dasar	06°44'31.19" S 107°02'33.34" T	Kabupaten Cianjur, Provinsi Jawa Barat
Cipanas 4, SD Negeri		Pendidikan Dasar	06°44'28.07" S 107°02'39.24" T	Kabupaten Cianjur, Provinsi Jawa Barat
Cipendawa, SD Negeri		Pendidikan Dasar	06°43'48.72" S 107°04'58.40" T	Kabupaten Cianjur, Provinsi Jawa Barat
Cipetir 01, SD Negeri		Pendidikan Dasar	06°49'45.98" S 107°18'41.17" T	Kabupaten Cianjur, Provinsi Jawa Barat
Cipetir 2, SD Negeri		Pendidikan Dasar	06°49'52.00" S 107°18'48.00" T	Kabupaten Cianjur, Provinsi Jawa Barat
Cipetir 3, SD Negeri		Pendidikan Dasar	06°49'37.72" S 107°18'04.57" T	Kabupaten Cianjur, Provinsi Jawa Barat
Cipetir 4, SD Negeri		Pendidikan Dasar	06°48'48.97" S 107°18'32.84" T	Kabupaten Cianjur, Provinsi Jawa Barat
Cipetir, SD Negeri		Pendidikan Dasar	06°51'20.68" S 107°06'07.92" T	Kabupaten Cianjur, Provinsi Jawa Barat
Cipeujeuh, SD Negeri		Pendidikan Dasar	06°45'41.58" S 107°12'58.61" T	Kabupaten Cianjur, Provinsi Jawa Barat
Cipeundeuy, SD Negeri		Pendidikan Dasar	06°44'48.98" S 107°09'50.45" T	Kabupaten Cianjur, Provinsi Jawa Barat
Cipinang, SD Negeri		Pendidikan Dasar	06°39'19.30" S 107°09'59.86" T	Kabupaten Cianjur, Provinsi Jawa Barat
Ciputri, SD Negeri		Pendidikan Dasar	06°46'00.22" S 107°13'42.31" T	Kabupaten Cianjur, Provinsi Jawa Barat
Ciranji, SD Negeri		Pendidikan Dasar	06°42'37.28" S 107°13'09.07" T	Kabupaten Cianjur, Provinsi Jawa Barat
Cisalak, SD Negeri		Pendidikan Dasar	06°42'36.53" S 107°07'39.79" T	Kabupaten Cianjur, Provinsi Jawa Barat
Cisalak, SD Negeri		Pendidikan Dasar	06°55'39.00" S 107°08'36.00" T	Kabupaten Cianjur, Provinsi Jawa Barat
Cisarandi 1, SD Negeri		Pendidikan Dasar	06°53'02.12" S 107°05'37.06" T	Kabupaten Cianjur, Provinsi Jawa Barat
Cisarandi 2, SD Negeri		Pendidikan Dasar	06°53'33.85" S 107°05'56.97" T	Kabupaten Cianjur, Provinsi Jawa Barat
Citamiang, SD Negeri		Pendidikan Dasar	06°46'29.90" S 107°02'53.27" T	Kabupaten Cianjur, Provinsi Jawa Barat
Citiis, SD Negeri		Pendidikan Dasar	07°05'09.51" S 107°11'57.47" T	Kabupaten Cianjur, Provinsi Jawa Barat

<b>Nama Rupabumi</b>	<b>Nama Lain</b>	<b>Unsur Rupabumi</b>	<b>Koordinat</b>	<b>Keterangan Wilayah</b>
Ciwalen Peuntas, SD Negeri		Pendidikan Dasar	06°42'44.79" S 107°05'08.90" T	Kabupaten Cianjur, Provinsi Jawa Barat
Ciwalen, SD Negeri		Pendidikan Dasar	06°43'01.94" S 107°04'19.92" T	Kabupaten Cianjur, Provinsi Jawa Barat
Ciwalen, SD Negeri		Pendidikan Dasar	06°51'31.02" S 107°06'32.33" T	Kabupaten Cianjur, Provinsi Jawa Barat
Ciwaregu, SD Negeri		Pendidikan Dasar	06°39'48.26" S 107°12'17.54" T	Kabupaten Cianjur, Provinsi Jawa Barat
Ciwaru, SD Negeri		Pendidikan Dasar	06°48'56.68" S 107°10'27.66" T	Kabupaten Cianjur, Provinsi Jawa Barat
Cugenang, SD Negeri		Pendidikan Dasar	06°48'00.97" S 107°05'02.65" T	Kabupaten Cianjur, Provinsi Jawa Barat
Daarul Hikmah, SD		Pendidikan Dasar	06°45'19.89" S 107°02'16.63" T	Kabupaten Cianjur, Provinsi Jawa Barat
Dangdeur, SD Negeri		Pendidikan Dasar	06°45'50.03" S 107°11'35.35" T	Kabupaten Cianjur, Provinsi Jawa Barat
Darul Huda, MI Swasta		Pendidikan Dasar	06°44'15.66" S 107°02'45.31" T	Kabupaten Cianjur, Provinsi Jawa Barat
Dawuan, SD Negeri		Pendidikan Dasar	06°44'22.16" S 107°03'40.10" T	Kabupaten Cianjur, Provinsi Jawa Barat
Dewi Sartika, SD Negeri		Pendidikan Dasar	06°43'39.74" S 107°02'10.15" T	Kabupaten Cianjur, Provinsi Jawa Barat
Gadog, SD Negeri		Pendidikan Dasar	06°43'58.00" S 107°03'05.00" T	Kabupaten Cianjur, Provinsi Jawa Barat
Gadung, SD Negeri		Pendidikan Dasar	06°48'06.43" S 107°09'06.01" T	Kabupaten Cianjur, Provinsi Jawa Barat
Galurawinaya, SD Negeri		Pendidikan Dasar	06°52'20.18" S 107°13'57.19" T	Kabupaten Cianjur, Provinsi Jawa Barat
Garuda Nurul Jannah, MI Swasta		Pendidikan Dasar	06°42'16.00" S 107°02'14.56" T	Kabupaten Cianjur, Provinsi Jawa Barat
Gayam, SD Negeri		Pendidikan Dasar	06°48'26.69" S 107°08'47.56" T	Kabupaten Cianjur, Provinsi Jawa Barat
Gedeh 3, SD Negeri		Pendidikan Dasar	06°50'35.47" S 107°02'52.86" T	Kabupaten Cianjur, Provinsi Jawa Barat
Gelar 1, SD Negeri		Pendidikan Dasar	06°49'04.02" S 107°07'52.24" T	Kabupaten Cianjur, Provinsi Jawa Barat
Gelar 2, SD Negeri		Pendidikan Dasar	06°49'06.87" S 107°07'53.05" T	Kabupaten Cianjur, Provinsi Jawa Barat
Gintung, SD Negeri		Pendidikan Dasar	06°47'52.77" S 107°03'53.11" T	Kabupaten Cianjur, Provinsi Jawa Barat

<b>Nama Rupabumi</b>	<b>Nama Lain</b>	<b>Unsur Rupabumi</b>	<b>Koordinat</b>	<b>Keterangan Wilayah</b>
Girimukti, SD Negeri		Pendidikan Dasar	06°47'50.99" S 107°05'25.41" T	Kabupaten Cianjur, Provinsi Jawa Barat
Girimulya, SD Negeri		Pendidikan Dasar	06°51'04.88" S 107°01'45.57" T	Kabupaten Cianjur, Provinsi Jawa Barat
Giriwinaya, SD Negeri		Pendidikan Dasar	06°52'27.51" S 107°05'20.42" T	Kabupaten Cianjur, Provinsi Jawa Barat
Gudang 2, SD Negeri		Pendidikan Dasar	06°43'05.77" S 107°14'26.15" T	Kabupaten Cianjur, Provinsi Jawa Barat
Gudang 3, SD Negeri		Pendidikan Dasar	06°43'01.72" S 107°13'40.92" T	Kabupaten Cianjur, Provinsi Jawa Barat
Gunung Batu, SD Negeri		Pendidikan Dasar	06°44'30.83" S 107°00'50.68" T	Kabupaten Cianjur, Provinsi Jawa Barat
Guppi Al-Hidayah, MI Swasta		Pendidikan Dasar	06°40'58.73" S 107°08'55.45" T	Kabupaten Cianjur, Provinsi Jawa Barat
Hanjawar 1, SD Negeri		Pendidikan Dasar	06°56'36.66" S 107°07'03.38" T	Kabupaten Cianjur, Provinsi Jawa Barat
Hanjawar 3, SD Negeri		Pendidikan Dasar	06°56'18.00" S 107°07'24.00" T	Kabupaten Cianjur, Provinsi Jawa Barat
Hegarmanah 1, SD Negeri		Pendidikan Dasar	06°48'38.19" S 107°14'27.08" T	Kabupaten Cianjur, Provinsi Jawa Barat
Hegarmanah 2, SD Negeri		Pendidikan Dasar	06°48'59.37" S 107°14'05.60" T	Kabupaten Cianjur, Provinsi Jawa Barat
Hegarmanah, SD Negeri		Pendidikan Dasar	06°39'46.16" S 107°10'32.77" T	Kabupaten Cianjur, Provinsi Jawa Barat
Hidayatul Falah, MI Swasta		Pendidikan Dasar	06°43'24.00" S 107°13'35.00" T	Kabupaten Cianjur, Provinsi Jawa Barat
Ibu Dewi 1, SD Negeri		Pendidikan Dasar	06°49'31.81" S 107°08'14.29" T	Kabupaten Cianjur, Provinsi Jawa Barat
Ibu Dewi 8, SD Negeri		Pendidikan Dasar	06°49'33.00" S 107°08'07.59" T	Kabupaten Cianjur, Provinsi Jawa Barat
Ibu Jenab 3, SD Negeri		Pendidikan Dasar	06°49'07.35" S 107°07'56.90" T	Kabupaten Cianjur, Provinsi Jawa Barat
Islamiyah Haregem, MI Swasta		Pendidikan Dasar	06°47'09.87" S 107°03'15.62" T	Kabupaten Cianjur, Provinsi Jawa Barat
Islamiyah Jamaras, MI Swasta		Pendidikan Dasar	06°48'31.78" S 107°04'02.92" T	Kabupaten Cianjur, Provinsi Jawa Barat
Islamiyah, MI Swasta		Pendidikan Dasar	06°54'52.66" S 107°09'27.63" T	Kabupaten Cianjur, Provinsi Jawa Barat
Jamali V, SD Negeri		Pendidikan Dasar	06°44'44.37" S 107°11'40.18" T	Kabupaten Cianjur, Provinsi Jawa Barat

<b>Nama Rupabumi</b>	<b>Nama Lain</b>	<b>Unsur Rupabumi</b>	<b>Koordinat</b>	<b>Keterangan Wilayah</b>
Jamali, SD Negeri		Pendidikan Dasar	06°45'05.94" S 107°11'47.15" T	Kabupaten Cianjur, Provinsi Jawa Barat
Jamaras, SD Negeri		Pendidikan Dasar	06°48'28.08" S 107°03'38.04" T	Kabupaten Cianjur, Provinsi Jawa Barat
Jambudipa 1, SD Negeri		Pendidikan Dasar	06°52'13.02" S 107°05'40.28" T	Kabupaten Cianjur, Provinsi Jawa Barat
Jambudipa 2, SD Negeri		Pendidikan Dasar	06°51'52.03" S 107°04'48.88" T	Kabupaten Cianjur, Provinsi Jawa Barat
Jambudipa 3, SD Negeri		Pendidikan Dasar	06°52'04.95" S 107°05'13.25" T	Kabupaten Cianjur, Provinsi Jawa Barat
Jangari, SD Negeri		Pendidikan Dasar	06°45'07.35" S 107°15'39.90" T	Kabupaten Cianjur, Provinsi Jawa Barat
Jati II, MI Swasta		Pendidikan Dasar	06°53'04.02" S 107°14'18.40" T	Kabupaten Cianjur, Provinsi Jawa Barat
Jatisari, SD Negeri		Pendidikan Dasar	06°44'17.09" S 107°13'26.13" T	Kabupaten Cianjur, Provinsi Jawa Barat
Jatiwangi, SD Negeri		Pendidikan Dasar	06°44'34.51" S 107°13'37.05" T	Kabupaten Cianjur, Provinsi Jawa Barat
Jenet, SD Negeri		Pendidikan Dasar	06°41'53.56" S 107°11'56.24" T	Kabupaten Cianjur, Provinsi Jawa Barat
Kademangan, SD Negeri		Pendidikan Dasar	06°46'03.48" S 107°12'13.12" T	Kabupaten Cianjur, Provinsi Jawa Barat
Kadupugur, SD Negeri		Pendidikan Dasar	06°53'10.28" S 107°05'37.81" T	Kabupaten Cianjur, Provinsi Jawa Barat
Kahuripan, SD Negeri		Pendidikan Dasar	06°53'23.21" S 107°02'01.29" T	Kabupaten Cianjur, Provinsi Jawa Barat
Kalapadua, SD Negeri		Pendidikan Dasar	06°42'34.01" S 107°09'22.67" T	Kabupaten Cianjur, Provinsi Jawa Barat
Kancanamulya, SD Negeri		Pendidikan Dasar	06°54'31.36" S 107°05'20.96" T	Kabupaten Cianjur, Provinsi Jawa Barat
Karangpakuan, SD Negeri		Pendidikan Dasar	06°43'58.59" S 107°05'48.89" T	Kabupaten Cianjur, Provinsi Jawa Barat
Karangpawitan, SD Negeri		Pendidikan Dasar	06°52'13.69" S 107°05'59.37" T	Kabupaten Cianjur, Provinsi Jawa Barat
Karangtengah, SD Negeri		Pendidikan Dasar	06°49'55.53" S 107°07'05.18" T	Kabupaten Cianjur, Provinsi Jawa Barat
Karangtengah, SD Negeri		Pendidikan Dasar	06°47'59.91" S 107°12'11.14" T	Kabupaten Cianjur, Provinsi Jawa Barat
Karyabakti, SD Negeri		Pendidikan Dasar	06°50'56.42" S 107°18'19.50" T	Kabupaten Cianjur, Provinsi Jawa Barat

<b>Nama Rupabumi</b>	<b>Nama Lain</b>	<b>Unsur Rupabumi</b>	<b>Koordinat</b>	<b>Keterangan Wilayah</b>
Karyabakti, SD Negeri		Pendidikan Dasar	06°48'09.66" S 107°03'35.46" T	Kabupaten Cianjur, Provinsi Jawa Barat
Karyasari, SD Negeri		Pendidikan Dasar	06°41'31.24" S 107°08'46.78" T	Kabupaten Cianjur, Provinsi Jawa Barat
Kawungluwuk, SD Negeri		Pendidikan Dasar	06°43'24.22" S 107°04'39.64" T	Kabupaten Cianjur, Provinsi Jawa Barat
Kebonpeuteuy 2, SD Negeri		Pendidikan Dasar	06°51'20.16" S 107°02'57.18" T	Kabupaten Cianjur, Provinsi Jawa Barat
Kembangmanis 3, SD Negeri		Pendidikan Dasar	06°50'17.79" S 107°05'05.38" T	Kabupaten Cianjur, Provinsi Jawa Barat
Kencana, SD Negeri		Pendidikan Dasar	06°49'35.38" S 107°18'00.58" T	Kabupaten Cianjur, Provinsi Jawa Barat
Khaerul Huda, MI Swasta		Pendidikan Dasar	06°47'14.21" S 107°14'21.44" T	Kabupaten Cianjur, Provinsi Jawa Barat
Kiarapayung, SD Negeri		Pendidikan Dasar	06°40'23.67" S 107°09'56.50" T	Kabupaten Cianjur, Provinsi Jawa Barat
Kidangbuana, SD Negeri		Pendidikan Dasar	06°44'51.18" S 107°11'28.77" T	Kabupaten Cianjur, Provinsi Jawa Barat
Kopo, SD Negeri		Pendidikan Dasar	06°48'05.24" S 107°09'27.83" T	Kabupaten Cianjur, Provinsi Jawa Barat
Kreatif Muhammadiyah, SD Islam		Pendidikan Dasar	06°49'36.68" S 107°07'36.83" T	Kabupaten Cianjur, Provinsi Jawa Barat
Kubang, SD Negeri		Pendidikan Dasar	06°42'01.77" S 107°06'14.53" T	Kabupaten Cianjur, Provinsi Jawa Barat
Kutawinaya, SD Negeri		Pendidikan Dasar	06°54'41.57" S 107°12'40.50" T	Kabupaten Cianjur, Provinsi Jawa Barat
Langensari, SD Negeri		Pendidikan Dasar	06°50'10.00" S 107°11'00.17" T	Kabupaten Cianjur, Provinsi Jawa Barat
Langkob, SD Negeri		Pendidikan Dasar	06°41'48.18" S 107°09'51.83" T	Kabupaten Cianjur, Provinsi Jawa Barat
Lebaksari, SD Negeri		Pendidikan Dasar	06°49'16.33" S 107°04'37.73" T	Kabupaten Cianjur, Provinsi Jawa Barat
Lembursitu, SD Negeri		Pendidikan Dasar	06°49'22.19" S 107°08'00.11" T	Kabupaten Cianjur, Provinsi Jawa Barat
Lemburtengah, SD Negeri		Pendidikan Dasar	06°49'05.24" S 107°08'50.41" T	Kabupaten Cianjur, Provinsi Jawa Barat
Leuweungdatar, SD Negeri		Pendidikan Dasar	06°44'20.04" S 107°04'44.49" T	Kabupaten Cianjur, Provinsi Jawa Barat
Leuwikoja 4, SD Negeri		Pendidikan Dasar	06°46'11.05" S 107°10'51.06" T	Kabupaten Cianjur, Provinsi Jawa Barat

<b>Nama Rupabumi</b>	<b>Nama Lain</b>	<b>Unsur Rupabumi</b>	<b>Koordinat</b>	<b>Keterangan Wilayah</b>
Limbangansari, SD Negeri		Pendidikan Dasar	06°49'11.31" S 107°07'01.53" T	Kabupaten Cianjur, Provinsi Jawa Barat
Lio 1, SD Negeri		Pendidikan Dasar	06°47'00.60" S 107°13'28.10" T	Kabupaten Cianjur, Provinsi Jawa Barat
Lio 2, SD Negeri		Pendidikan Dasar	06°47'24.41" S 107°13'11.85" T	Kabupaten Cianjur, Provinsi Jawa Barat
Ma hfudzul Hayat iyah, SD Swasta		Pendidikan Dasar	06°46'38.76" S 107°02'16.76" T	Kabupaten Cianjur, Provinsi Jawa Barat
Majalaya 1, SD Negeri		Pendidikan Dasar	06°42'43.02" S 107°11'09.07" T	Kabupaten Cianjur, Provinsi Jawa Barat
Maleber 1, SD Negeri		Pendidikan Dasar	06°49'14.49" S 107°10'23.05" T	Kabupaten Cianjur, Provinsi Jawa Barat
Maleber 3, SD Negeri		Pendidikan Dasar	06°49'27.12" S 107°10'17.82" T	Kabupaten Cianjur, Provinsi Jawa Barat
Maleber 4, SD Negeri		Pendidikan Dasar	06°49'18.97" S 107°10'32.74" T	Kabupaten Cianjur, Provinsi Jawa Barat
Maleber, SD Negeri		Pendidikan Dasar	06°45'39.61" S 107°02'27.16" T	Kabupaten Cianjur, Provinsi Jawa Barat
Manan Jaya Karya, SD Swasta		Pendidikan Dasar	06°47'44.59" S 107°13'14.95" T	Kabupaten Cianjur, Provinsi Jawa Barat
Mande 1, SD Negeri		Pendidikan Dasar	06°46'33.06" S 107°10'45.33" T	Kabupaten Cianjur, Provinsi Jawa Barat
Mande 2, SD Negeri		Pendidikan Dasar	06°46'00.00" S 107°12'02.90" T	Kabupaten Cianjur, Provinsi Jawa Barat
Mande 3, SD Negeri		Pendidikan Dasar	06°45'17.68" S 107°15'16.28" T	Kabupaten Cianjur, Provinsi Jawa Barat
Mardi Waluya, SD		Pendidikan Dasar	06°43'20.81" S 107°02'07.62" T	Kabupaten Cianjur, Provinsi Jawa Barat
Margaluyu 1, SD Negeri		Pendidikan Dasar	06°50'26.25" S 107°11'33.87" T	Kabupaten Cianjur, Provinsi Jawa Barat
Margaluyu 2, SD Negeri		Pendidikan Dasar	06°50'41.18" S 107°11'50.53" T	Kabupaten Cianjur, Provinsi Jawa Barat
Margawaluya, SD Negeri		Pendidikan Dasar	07°02'04.87" S 107°04'37.76" T	Kabupaten Cianjur, Provinsi Jawa Barat
Mathiyatul U lum, MI Swasta		Pendidikan Dasar	06°46'04.08" S 107°11'54.25" T	Kabupaten Cianjur, Provinsi Jawa Barat
Matlaul Anwar, MI Swasta		Pendidikan Dasar	06°44'05.63" S 107°10'59.73" T	Kabupaten Cianjur, Provinsi Jawa Barat
Mayak 1, SD Negeri		Pendidikan Dasar	06°55'39.63" S 107°07'46.48" T	Kabupaten Cianjur, Provinsi Jawa Barat



<b>Nama Rupabumi</b>	<b>Nama Lain</b>	<b>Unsur Rupabumi</b>	<b>Koordinat</b>	<b>Keterangan Wilayah</b>
Mayak 3, SD Negeri		Pendidikan Dasar	06°55'30.54" S 107°07'19.30" T	Kabupaten Cianjur, Provinsi Jawa Barat
Mayak IV, SD Negeri		Pendidikan Dasar	06°55'33.27" S 107°08'22.49" T	Kabupaten Cianjur, Provinsi Jawa Barat
Megasari, SD Negeri		Pendidikan Dasar	06°48'39.01" S 107°07'56.27" T	Kabupaten Cianjur, Provinsi Jawa Barat
Mekarjaya 1, SD Negeri		Pendidikan Dasar	06°52'26.31" S 107°10'47.50" T	Kabupaten Cianjur, Provinsi Jawa Barat
Mekarjaya 2, SD Negeri		Pendidikan Dasar	06°52'00.58" S 107°10'57.34" T	Kabupaten Cianjur, Provinsi Jawa Barat
Mekarjaya, SD Negeri		Pendidikan Dasar	06°48'33.15" S 107°09'15.88" T	Kabupaten Cianjur, Provinsi Jawa Barat
Mekarsari, SD Negeri		Pendidikan Dasar	06°54'26.45" S 107°13'41.85" T	Kabupaten Cianjur, Provinsi Jawa Barat
Mekarsari, SD Negeri		Pendidikan Dasar	06°50'50.98" S 107°10'09.54" T	Kabupaten Cianjur, Provinsi Jawa Barat
Mekarwinaya, SD Negeri		Pendidikan Dasar	06°55'24.00" S 107°12'56.00" T	Kabupaten Cianjur, Provinsi Jawa Barat
Mentengsari, SD Negeri		Pendidikan Dasar	06°43'28.92" S 107°13'07.32" T	Kabupaten Cianjur, Provinsi Jawa Barat
Mihadunal Ula, MI Swasta		Pendidikan Dasar	06°44'49.82" S 107°02'07.03" T	Kabupaten Cianjur, Provinsi Jawa Barat
Mitrabakti, SD Negeri		Pendidikan Dasar	06°46'57.51" S 107°02'51.70" T	Kabupaten Cianjur, Provinsi Jawa Barat
Mu Awanah, MI Swasta		Pendidikan Dasar	06°56'37.00" S 107°07'27.00" T	Kabupaten Cianjur, Provinsi Jawa Barat
Muhara, SD Negeri		Pendidikan Dasar	06°42'04.00" S 107°03'09.00" T	Kabupaten Cianjur, Provinsi Jawa Barat
Muka 1, SD Negeri		Pendidikan Dasar	06°48'32.99" S 107°08'43.37" T	Kabupaten Cianjur, Provinsi Jawa Barat
Murnisari, SD Negeri		Pendidikan Dasar	06°45'16.52" S 107°14'34.51" T	Kabupaten Cianjur, Provinsi Jawa Barat
Muslimin, MI Swasta		Pendidikan Dasar	07°04'11.77" S 107°11'27.65" T	Kabupaten Cianjur, Provinsi Jawa Barat
Nagrak, SD Negeri		Pendidikan Dasar	06°50'13.47" S 107°07'32.66" T	Kabupaten Cianjur, Provinsi Jawa Barat
Negla, SD Negeri		Pendidikan Dasar	06°51'02.62" S 107°16'52.70" T	Kabupaten Cianjur, Provinsi Jawa Barat
Neglasari, SD Negeri		Pendidikan Dasar	06°53'45.76" S 107°08'16.95" T	Kabupaten Cianjur, Provinsi Jawa Barat

<b>Nama Rupabumi</b>	<b>Nama Lain</b>	<b>Unsur Rupabumi</b>	<b>Koordinat</b>	<b>Keterangan Wilayah</b>
Neglasari, SD Negeri		Pendidikan Dasar	06°45'14.23" S 107°08'20.42" T	Kabupaten Cianjur, Provinsi Jawa Barat
Neglasari, SD Negeri		Pendidikan Dasar	06°40'34.82" S 107°15'06.94" T	Kabupaten Cianjur, Provinsi Jawa Barat
Neglasari, SD Negeri		Pendidikan Dasar	07°03'43.50" S 107°10'08.82" T	Kabupaten Cianjur, Provinsi Jawa Barat
Nusa Indah, SD Negeri		Pendidikan Dasar	06°43'07.21" S 107°02'05.07" T	Kabupaten Cianjur, Provinsi Jawa Barat
Nyalindung 2, SD Negeri		Pendidikan Dasar	06°46'59.74" S 107°03'05.76" T	Kabupaten Cianjur, Provinsi Jawa Barat
Pacet 1, SD Negeri		Pendidikan Dasar	06°45'01.02" S 107°02'55.20" T	Kabupaten Cianjur, Provinsi Jawa Barat
Pacet 2, SD Negeri		Pendidikan Dasar	06°44'59.09" S 107°02'55.24" T	Kabupaten Cianjur, Provinsi Jawa Barat
Padajaya, SD Negeri		Pendidikan Dasar	06°43'06.61" S 107°11'36.44" T	Kabupaten Cianjur, Provinsi Jawa Barat
Padamulya, SD Negeri		Pendidikan Dasar	06°40'00.63" S 107°08'59.25" T	Kabupaten Cianjur, Provinsi Jawa Barat
Padarincang, SD Negeri		Pendidikan Dasar	06°42'34.38" S 107°02'46.17" T	Kabupaten Cianjur, Provinsi Jawa Barat
Pagersari, SD Negeri		Pendidikan Dasar	06°48'29.61" S 107°07'28.91" T	Kabupaten Cianjur, Provinsi Jawa Barat
Palasari, SD Negeri		Pendidikan Dasar	06°42'30.88" S 107°02'07.72" T	Kabupaten Cianjur, Provinsi Jawa Barat
Palasari, SD Negeri		Pendidikan Dasar	06°54'09.95" S 107°09'06.37" T	Kabupaten Cianjur, Provinsi Jawa Barat
Palasari, SD Negeri		Pendidikan Dasar	06°48'42.06" S 107°08'14.09" T	Kabupaten Cianjur, Provinsi Jawa Barat
Pamoyanan, SD Negeri		Pendidikan Dasar	06°42'24.92" S 107°04'36.83" T	Kabupaten Cianjur, Provinsi Jawa Barat
Panagan, SD Negeri		Pendidikan Dasar	06°44'32.48" S 107°02'04.21" T	Kabupaten Cianjur, Provinsi Jawa Barat
Panembong 1, SD Negeri		Pendidikan Dasar	06°48'46.55" S 107°07'33.34" T	Kabupaten Cianjur, Provinsi Jawa Barat
Panembong 2, SD Negeri		Pendidikan Dasar	06°48'48.90" S 107°07'33.56" T	Kabupaten Cianjur, Provinsi Jawa Barat
Panyairan, SD Negeri		Pendidikan Dasar	07°01'32.85" S 107°07'16.59" T	Kabupaten Cianjur, Provinsi Jawa Barat
Panyaweuyan, SD Negeri		Pendidikan Dasar	06°45'36.00" S 107°03'09.00" T	Kabupaten Cianjur, Provinsi Jawa Barat

<b>Nama Rupabumi</b>	<b>Nama Lain</b>	<b>Unsur Rupabumi</b>	<b>Koordinat</b>	<b>Keterangan Wilayah</b>
Panyusuhan 1, SD Negeri		Pendidikan Dasar	06°51'29.78" S 107°11'11.07" T	Kabupaten Cianjur, Provinsi Jawa Barat
Panyusuhan 2, SD Negeri		Pendidikan Dasar	06°52'17.12" S 107°12'10.12" T	Kabupaten Cianjur, Provinsi Jawa Barat
Panyusuhan 3, SD Negeri		Pendidikan Dasar	06°52'00.66" S 107°11'39.96" T	Kabupaten Cianjur, Provinsi Jawa Barat
Pasarsuuk, SD Negeri		Pendidikan Dasar	06°48'53.44" S 107°08'54.93" T	Kabupaten Cianjur, Provinsi Jawa Barat
Pasir Sarongge, SD Negeri		Pendidikan Dasar	06°46'06.06" S 107°02'54.91" T	Kabupaten Cianjur, Provinsi Jawa Barat
Pasir Taritih, MI Negeri		Pendidikan Dasar	06°59'24.92" S 107°10'39.52" T	Kabupaten Cianjur, Provinsi Jawa Barat
Pasirangin, SD Negeri		Pendidikan Dasar	06°43'16.40" S 107°09'44.13" T	Kabupaten Cianjur, Provinsi Jawa Barat
Pasirbanen, SD Negeri		Pendidikan Dasar	06°47'09.84" S 107°07'51.69" T	Kabupaten Cianjur, Provinsi Jawa Barat
Pasirkampung, SD Negeri		Pendidikan Dasar	06°45'06.18" S 107°01'16.51" T	Kabupaten Cianjur, Provinsi Jawa Barat
Pasirkelewih, SD Negeri		Pendidikan Dasar	06°45'35.27" S 107°14'14.56" T	Kabupaten Cianjur, Provinsi Jawa Barat
Pasirkuntul, SD Negeri		Pendidikan Dasar	06°44'38.27" S 107°12'48.32" T	Kabupaten Cianjur, Provinsi Jawa Barat
Pasirmuncang, SD Negeri		Pendidikan Dasar	06°47'24.73" S 107°06'28.61" T	Kabupaten Cianjur, Provinsi Jawa Barat
Pasirmunding 2, SD Negeri		Pendidikan Dasar	06°54'49.21" S 107°09'07.38" T	Kabupaten Cianjur, Provinsi Jawa Barat
Pasirmunding 3, SD Negeri		Pendidikan Dasar	06°55'01.82" S 107°08'16.81" T	Kabupaten Cianjur, Provinsi Jawa Barat
Pasirmunding 4, SD Negeri		Pendidikan Dasar	06°54'21.40" S 107°09'11.41" T	Kabupaten Cianjur, Provinsi Jawa Barat
Pasirsireum, SD Negeri		Pendidikan Dasar	06°56'40.06" S 107°07'27.76" T	Kabupaten Cianjur, Provinsi Jawa Barat
Pataruman, SD Negeri		Pendidikan Dasar	06°49'58.16" S 107°08'13.69" T	Kabupaten Cianjur, Provinsi Jawa Barat
Pataruman, SD Negeri		Pendidikan Dasar	06°49'58.17" S 107°08'13.70" T	Kabupaten Cianjur, Provinsi Jawa Barat
Pawati, SD Negeri		Pendidikan Dasar	06°46'26.63" S 107°07'38.32" T	Kabupaten Cianjur, Provinsi Jawa Barat
Pendawasari, SD Negeri		Pendidikan Dasar	06°44'45.04" S 107°02'34.20" T	Kabupaten Cianjur, Provinsi Jawa Barat

<b>Nama Rupabumi</b>	<b>Nama Lain</b>	<b>Unsur Rupabumi</b>	<b>Koordinat</b>	<b>Keterangan Wilayah</b>
Persis 05, MI Swasta		Pendidikan Dasar	06°56'37.93" S 107°06'49.96" T	Kabupaten Cianjur, Provinsi Jawa Barat
Peuteuycondong 1, SD Negeri		Pendidikan Dasar	06°53'44.02" S 107°07'24.49" T	Kabupaten Cianjur, Provinsi Jawa Barat
Peuteuycondong, SD Negeri		Pendidikan Dasar	06°51'49.63" S 107°04'16.75" T	Kabupaten Cianjur, Provinsi Jawa Barat
Puncak 1, SD Negeri		Pendidikan Dasar	06°42'32.08" S 106°59'52.06" T	Kabupaten Cianjur, Provinsi Jawa Barat
Puncak 2, SD Negeri		Pendidikan Dasar	06°42'38.31" S 106°59'58.78" T	Kabupaten Cianjur, Provinsi Jawa Barat
Puncaksimun, SD Negeri		Pendidikan Dasar	06°41'34.95" S 107°04'02.59" T	Kabupaten Cianjur, Provinsi Jawa Barat
Purnaasih, SD Negeri		Pendidikan Dasar	06°54'16.97" S 107°07'13.51" T	Kabupaten Cianjur, Provinsi Jawa Barat
Purnakarya, SD Negeri		Pendidikan Dasar	06°55'35.59" S 107°09'15.18" T	Kabupaten Cianjur, Provinsi Jawa Barat
Purwaganda, SD Negeri		Pendidikan Dasar	06°42'02.00" S 107°14'44.00" T	Kabupaten Cianjur, Provinsi Jawa Barat
Raudlatul Irfan, MI Swasta		Pendidikan Dasar	06°48'42.13" S 107°11'46.56" T	Kabupaten Cianjur, Provinsi Jawa Barat
Raudlatul Muhtadiin, MI Swasta		Pendidikan Dasar	06°42'43.34" S 107°03'50.75" T	Kabupaten Cianjur, Provinsi Jawa Barat
Raudlatussibyan, MI Swasta		Pendidikan Dasar	06°44'41.04" S 107°14'33.13" T	Kabupaten Cianjur, Provinsi Jawa Barat
Rawasirna, SD Negeri		Pendidikan Dasar	06°50'36.33" S 107°17'40.78" T	Kabupaten Cianjur, Provinsi Jawa Barat
Sabandar, SD Negeri		Pendidikan Dasar	06°48'41.23" S 107°09'15.21" T	Kabupaten Cianjur, Provinsi Jawa Barat
Sadarmanah, SD Negeri		Pendidikan Dasar	07°03'37.41" S 107°11'00.91" T	Kabupaten Cianjur, Provinsi Jawa Barat
Saisu Assibyan, MI Swasta		Pendidikan Dasar	06°42'28.00" S 107°15'20.00" T	Kabupaten Cianjur, Provinsi Jawa Barat
Sambong, SD Negeri		Pendidikan Dasar	07°01'52.90" S 107°05'38.30" T	Kabupaten Cianjur, Provinsi Jawa Barat
Sawah Gede, SD Negeri		Pendidikan Dasar	06°46'41.25" S 107°11'52.41" T	Kabupaten Cianjur, Provinsi Jawa Barat
Sayang 2, SD Negeri		Pendidikan Dasar	06°49'35.19" S 107°08'35.37" T	Kabupaten Cianjur, Provinsi Jawa Barat
Sayangheulang, SD Negeri		Pendidikan Dasar	06°48'38.61" S 107°08'32.73" T	Kabupaten Cianjur, Provinsi Jawa Barat

<b>Nama Rupabumi</b>	<b>Nama Lain</b>	<b>Unsur Rupabumi</b>	<b>Koordinat</b>	<b>Keterangan Wilayah</b>
Sayangsemper, SD Negeri		Pendidikan Dasar	06°49'34.54" S 107°08'34.71" T	Kabupaten Cianjur, Provinsi Jawa Barat
Selaawi, SD Negeri		Pendidikan Dasar	06°43'18.08" S 107°03'35.29" T	Kabupaten Cianjur, Provinsi Jawa Barat
Selagedang, SD Negeri		Pendidikan Dasar	06°50'11.19" S 107°07'48.39" T	Kabupaten Cianjur, Provinsi Jawa Barat
Selahuni, SD Negeri		Pendidikan Dasar	06°49'32.76" S 107°06'22.80" T	Kabupaten Cianjur, Provinsi Jawa Barat
Selajambe 1, SD Negeri		Pendidikan Dasar	06°48'47.46" S 107°13'40.03" T	Kabupaten Cianjur, Provinsi Jawa Barat
Selajambe 2, SD Negeri		Pendidikan Dasar	06°48'09.86" S 107°12'53.89" T	Kabupaten Cianjur, Provinsi Jawa Barat
Selajambe 3, SD Negeri		Pendidikan Dasar	06°48'01.49" S 107°14'24.58" T	Kabupaten Cianjur, Provinsi Jawa Barat
Selakopi 1, SD Negeri		Pendidikan Dasar	06°48'55.87" S 107°08'00.90" T	Kabupaten Cianjur, Provinsi Jawa Barat
Selakopi 2, SD Negeri		Pendidikan Dasar	06°48'55.62" S 107°08'00.85" T	Kabupaten Cianjur, Provinsi Jawa Barat
Simpang, SD Negeri		Pendidikan Dasar	06°43'46.40" S 107°04'37.51" T	Kabupaten Cianjur, Provinsi Jawa Barat
Simpangsari, SD Negeri		Pendidikan Dasar	06°41'56.47" S 107°05'41.19" T	Kabupaten Cianjur, Provinsi Jawa Barat
Sindangasih, SD Negeri		Pendidikan Dasar	06°49'53.09" S 107°10'48.98" T	Kabupaten Cianjur, Provinsi Jawa Barat
Sindangkarya, SD Negeri		Pendidikan Dasar	06°52'40.98" S 107°14'21.66" T	Kabupaten Cianjur, Provinsi Jawa Barat
Sindangkerta, SD Negeri		Pendidikan Dasar	06°52'25.66" S 107°08'56.30" T	Kabupaten Cianjur, Provinsi Jawa Barat
Sindanglaya, SD Negeri		Pendidikan Dasar	06°44'18.15" S 107°01'26.58" T	Kabupaten Cianjur, Provinsi Jawa Barat
Sindangraja 1, SD Negeri		Pendidikan Dasar	06°47'38.26" S 107°13'47.32" T	Kabupaten Cianjur, Provinsi Jawa Barat
Sindangraja 2, SD Negeri		Pendidikan Dasar	06°47'44.87" S 107°14'33.42" T	Kabupaten Cianjur, Provinsi Jawa Barat
Sindangraja 4, SD Negeri		Pendidikan Dasar	06°46'31.33" S 107°15'18.49" T	Kabupaten Cianjur, Provinsi Jawa Barat
Sindangsari, SD Negeri		Pendidikan Dasar	06°49'52.89" S 107°18'12.09" T	Kabupaten Cianjur, Provinsi Jawa Barat
Sindangsari, SD Negeri		Pendidikan Dasar	06°40'44.02" S 107°14'47.69" T	Kabupaten Cianjur, Provinsi Jawa Barat

<b>Nama Rupabumi</b>	<b>Nama Lain</b>	<b>Unsur Rupabumi</b>	<b>Koordinat</b>	<b>Keterangan Wilayah</b>
Sindangsari, SD Negeri		Pendidikan Dasar	07°05'12.15" S 107°10'53.17" T	Kabupaten Cianjur, Provinsi Jawa Barat
Sirnagalih, SD Negeri		Pendidikan Dasar	06°50'53.64" S 107°18'31.77" T	Kabupaten Cianjur, Provinsi Jawa Barat
Sirnagalih, SD Negeri		Pendidikan Dasar	06°45'37.91" S 107°11'14.62" T	Kabupaten Cianjur, Provinsi Jawa Barat
Sirnagalih, SD Negeri		Pendidikan Dasar	06°58'51.29" S 107°10'38.26" T	Kabupaten Cianjur, Provinsi Jawa Barat
Sirnarasa, SD Negeri		Pendidikan Dasar	07°02'55.07" S 107°14'27.55" T	Kabupaten Cianjur, Provinsi Jawa Barat
Sirnasari, SD Negeri		Pendidikan Dasar	06°48'50.00" S 107°07'05.00" T	Kabupaten Cianjur, Provinsi Jawa Barat
Sirojul Ulum, MI Swasta		Pendidikan Dasar	06°56'11.23" S 107°08'18.31" T	Kabupaten Cianjur, Provinsi Jawa Barat
Situsari, SD Negeri		Pendidikan Dasar	06°45'47.22" S 107°12'59.67" T	Kabupaten Cianjur, Provinsi Jawa Barat
Sodong, SD Negeri		Pendidikan Dasar	06°42'36.93" S 107°11'50.99" T	Kabupaten Cianjur, Provinsi Jawa Barat
Solokpandan, SD Negeri		Pendidikan Dasar	06°49'08.74" S 107°08'45.47" T	Kabupaten Cianjur, Provinsi Jawa Barat
Solokpandan, SD Negeri		Pendidikan Dasar	07°04'13.97" S 107°11'31.20" T	Kabupaten Cianjur, Provinsi Jawa Barat
Songgom 02, SD Negeri		Pendidikan Dasar	06°51'36.92" S 107°03'46.91" T	Kabupaten Cianjur, Provinsi Jawa Barat
Songgom 1, SD Negeri		Pendidikan Dasar	06°52'13.85" S 107°03'27.03" T	Kabupaten Cianjur, Provinsi Jawa Barat
Songgom 3, SD Negeri		Pendidikan Dasar	06°51'36.79" S 107°03'45.91" T	Kabupaten Cianjur, Provinsi Jawa Barat
Sugihmukti, SD Negeri		Pendidikan Dasar	06°39'14.13" S 107°14'08.18" T	Kabupaten Cianjur, Provinsi Jawa Barat
Sukabagja, SD Negeri		Pendidikan Dasar	06°45'36.16" S 107°10'47.51" T	Kabupaten Cianjur, Provinsi Jawa Barat
Sukabahagia, SD Negeri		Pendidikan Dasar	06°43'25.74" S 107°08'29.99" T	Kabupaten Cianjur, Provinsi Jawa Barat
Sukabungah, SD Negeri		Pendidikan Dasar	07°04'28.59" S 107°11'47.10" T	Kabupaten Cianjur, Provinsi Jawa Barat
Sukagalih, SD Negeri		Pendidikan Dasar	06°42'43.95" S 107°12'13.50" T	Kabupaten Cianjur, Provinsi Jawa Barat
Sukahegar, SD Negeri		Pendidikan Dasar	06°52'50.81" S 107°08'22.72" T	Kabupaten Cianjur, Provinsi Jawa Barat

<b>Nama Rupabumi</b>	<b>Nama Lain</b>	<b>Unsur Rupabumi</b>	<b>Koordinat</b>	<b>Keterangan Wilayah</b>
Sukahegar, SD Negeri		Pendidikan Dasar	06°51'38.38" S 107°11'38.25" T	Kabupaten Cianjur, Provinsi Jawa Barat
Sukajadi, SD Negeri		Pendidikan Dasar	06°41'00.33" S 107°15'03.08" T	Kabupaten Cianjur, Provinsi Jawa Barat
Sukajembar, SD Negeri		Pendidikan Dasar	07°03'05.00" S 107°10'31.00" T	Kabupaten Cianjur, Provinsi Jawa Barat
Sukakerta, SD Negeri		Pendidikan Dasar	06°53'03.65" S 107°08'46.80" T	Kabupaten Cianjur, Provinsi Jawa Barat
Sukalaksana, SD Negeri		Pendidikan Dasar	06°58'46.76" S 107°10'15.27" T	Kabupaten Cianjur, Provinsi Jawa Barat
Sukamaju I, SD Negeri		Pendidikan Dasar	06°49'17.71" S 107°05'25.60" T	Kabupaten Cianjur, Provinsi Jawa Barat
Sukamanah 2, SD Negeri		Pendidikan Dasar	06°47'32.25" S 107°06'41.44" T	Kabupaten Cianjur, Provinsi Jawa Barat
Sukamanah, SD Negeri		Pendidikan Dasar	06°46'34.83" S 107°11'04.24" T	Kabupaten Cianjur, Provinsi Jawa Barat
Sukamantri 1, SD Negeri		Pendidikan Dasar	06°47'16.92" S 107°11'30.54" T	Kabupaten Cianjur, Provinsi Jawa Barat
Sukamantri 2, SD Negeri		Pendidikan Dasar	06°47'22.01" S 107°11'02.72" T	Kabupaten Cianjur, Provinsi Jawa Barat
Sukamantri 3, SD Negeri		Pendidikan Dasar	06°47'38.21" S 107°11'23.88" T	Kabupaten Cianjur, Provinsi Jawa Barat
Sukamulya 1, SD Negeri		Pendidikan Dasar	06°49'40.54" S 107°13'40.91" T	Kabupaten Cianjur, Provinsi Jawa Barat
Sukamulya 2, SD Negeri		Pendidikan Dasar	06°51'04.27" S 107°13'42.98" T	Kabupaten Cianjur, Provinsi Jawa Barat
Sukamulya 3, SD Negeri		Pendidikan Dasar	06°50'22.98" S 107°13'46.00" T	Kabupaten Cianjur, Provinsi Jawa Barat
Sukamulya, SD Negeri		Pendidikan Dasar	06°46'56.56" S 107°11'00.13" T	Kabupaten Cianjur, Provinsi Jawa Barat
Sukamulya, SD Negeri		Pendidikan Dasar	06°42'54.93" S 107°12'39.13" T	Kabupaten Cianjur, Provinsi Jawa Barat
Sukamulya, SD Negeri		Pendidikan Dasar	06°44'16.90" S 107°09'16.85" T	Kabupaten Cianjur, Provinsi Jawa Barat
Sukanagalih 1, SD Negeri		Pendidikan Dasar	06°42'08.10" S 107°03'20.60" T	Kabupaten Cianjur, Provinsi Jawa Barat
Sukanagalih 2, SD Negeri		Pendidikan Dasar	06°42'05.63" S 107°03'07.10" T	Kabupaten Cianjur, Provinsi Jawa Barat
Sukapura, SD Negeri		Pendidikan Dasar	07°03'13.10" S 107°09'18.75" T	Kabupaten Cianjur, Provinsi Jawa Barat

<b>Nama Rupabumi</b>	<b>Nama Lain</b>	<b>Unsur Rupabumi</b>	<b>Koordinat</b>	<b>Keterangan Wilayah</b>
Sukaraharja, SD Negeri		Pendidikan Dasar	06°55'22.34" S 107°08'50.94" T	Kabupaten Cianjur, Provinsi Jawa Barat
Sukarama, MI Swasta		Pendidikan Dasar	06°54'17.18" S 107°13'33.72" T	Kabupaten Cianjur, Provinsi Jawa Barat
Sukarama, SD Negeri		Pendidikan Dasar	06°54'08.60" S 107°13'24.47" T	Kabupaten Cianjur, Provinsi Jawa Barat
Sukarame, SD Negeri		Pendidikan Dasar	06°55'06.00" S 107°09'38.00" T	Kabupaten Cianjur, Provinsi Jawa Barat
Sukaratu 1, SD Negeri		Pendidikan Dasar	06°52'51.00" S 107°04'38.00" T	Kabupaten Cianjur, Provinsi Jawa Barat
Sukaratu 2, SD Negeri		Pendidikan Dasar	06°52'35.00" S 107°02'58.00" T	Kabupaten Cianjur, Provinsi Jawa Barat
Sukaratu 3, SD Negeri		Pendidikan Dasar	06°52'32.00" S 107°02'54.00" T	Kabupaten Cianjur, Provinsi Jawa Barat
Sukaesmi, SD Negeri		Pendidikan Dasar	06°37'08.41" S 107°14'09.53" T	Kabupaten Cianjur, Provinsi Jawa Barat
Sukasarana, SD Negeri		Pendidikan Dasar	06°43'48.28" S 107°02'09.82" T	Kabupaten Cianjur, Provinsi Jawa Barat
Sukasari 1, SD Negeri		Pendidikan Dasar	06°49'39.00" S 107°11'18.00" T	Kabupaten Cianjur, Provinsi Jawa Barat
Sukasari 2, SD Negeri		Pendidikan Dasar	06°49'38.00" S 107°11'21.00" T	Kabupaten Cianjur, Provinsi Jawa Barat
Sukasari 3, SD Negeri		Pendidikan Dasar	06°49'28.99" S 107°11'25.74" T	Kabupaten Cianjur, Provinsi Jawa Barat
Sukasari 4, SD Negeri		Pendidikan Dasar	06°49'55.00" S 107°11'35.00" T	Kabupaten Cianjur, Provinsi Jawa Barat
Sukasari, SD Negeri		Pendidikan Dasar	06°59'38.97" S 107°10'12.14" T	Kabupaten Cianjur, Provinsi Jawa Barat
Sukasirna, SD Negeri		Pendidikan Dasar	06°38'11.69" S 107°15'44.54" T	Kabupaten Cianjur, Provinsi Jawa Barat
Sukasirna, SD Negeri		Pendidikan Dasar	06°48'48.00" S 107°09'39.00" T	Kabupaten Cianjur, Provinsi Jawa Barat
Sukasirna, SD Negeri		Pendidikan Dasar	06°48'03.75" S 107°13'44.68" T	Kabupaten Cianjur, Provinsi Jawa Barat
Sukasirna, SD Negeri		Pendidikan Dasar	07°03'21.94" S 107°13'45.70" T	Kabupaten Cianjur, Provinsi Jawa Barat
Sukatani, SD Negeri		Pendidikan Dasar	06°54'59.66" S 107°07'20.85" T	Kabupaten Cianjur, Provinsi Jawa Barat
Sukataris, SD Negeri		Pendidikan Dasar	06°47'46.52" S 107°09'36.10" T	Kabupaten Cianjur, Provinsi Jawa Barat



<b>Nama Rupabumi</b>	<b>Nama Lain</b>	<b>Unsur Rupabumi</b>	<b>Koordinat</b>	<b>Keterangan Wilayah</b>
Sukawangi 1, SD Negeri		Pendidikan Dasar	06°50'47.17" S 107°05'47.17" T	Kabupaten Cianjur, Provinsi Jawa Barat
Sukawangi 2, SD Negeri		Pendidikan Dasar	06°50'30.96" S 107°05'25.23" T	Kabupaten Cianjur, Provinsi Jawa Barat
Sukawening, SD Negeri		Pendidikan Dasar	06°38'17.34" S 107°15'28.04" T	Kabupaten Cianjur, Provinsi Jawa Barat
Sukawening, SD Negeri		Pendidikan Dasar	06°50'16.17" S 107°08'53.46" T	Kabupaten Cianjur, Provinsi Jawa Barat
Sungareun, SD Negeri		Pendidikan Dasar	06°46'48.80" S 107°06'58.98" T	Kabupaten Cianjur, Provinsi Jawa Barat
Suryasari, SD Negeri		Pendidikan Dasar	06°49'37.45" S 107°07'09.52" T	Kabupaten Cianjur, Provinsi Jawa Barat
Talaga 1, SD Negeri		Pendidikan Dasar	06°48'58.50" S 107°04'23.63" T	Kabupaten Cianjur, Provinsi Jawa Barat
Tamansari, SD Negeri		Pendidikan Dasar	06°48'27.22" S 107°07'38.31" T	Kabupaten Cianjur, Provinsi Jawa Barat
Tanjungsari 2, SD Negeri		Pendidikan Dasar	06°49'23.94" S 107°12'11.94" T	Kabupaten Cianjur, Provinsi Jawa Barat
Tanjungsari 3, SD Negeri		Pendidikan Dasar	06°49'21.81" S 107°13'52.68" T	Kabupaten Cianjur, Provinsi Jawa Barat
Tarigu, SD Negeri		Pendidikan Dasar	06°43'16.71" S 107°02'57.10" T	Kabupaten Cianjur, Provinsi Jawa Barat
Tegallega 1, SD Negeri		Pendidikan Dasar	06°42'28.08" S 107°01'44.70" T	Kabupaten Cianjur, Provinsi Jawa Barat
Tegallega 2, SD Negeri		Pendidikan Dasar	06°42'19.21" S 107°01'43.44" T	Kabupaten Cianjur, Provinsi Jawa Barat
Tegallega, SD Negeri		Pendidikan Dasar	06°50'42.37" S 107°02'56.45" T	Kabupaten Cianjur, Provinsi Jawa Barat
Tegalpanjang, SD Negeri		Pendidikan Dasar	06°47'12.91" S 107°09'42.73" T	Kabupaten Cianjur, Provinsi Jawa Barat
Tegalsari, SD Negeri		Pendidikan Dasar	06°56'44.60" S 107°06'39.66" T	Kabupaten Cianjur, Provinsi Jawa Barat
Tenjoresmi, SD Negeri		Pendidikan Dasar	06°46'08.24" S 107°12'45.31" T	Kabupaten Cianjur, Provinsi Jawa Barat
Tharikussibyan, MI Swasta		Pendidikan Dasar	06°50'18.00" S 107°18'23.00" T	Kabupaten Cianjur, Provinsi Jawa Barat
Trikarya, SD Negeri		Pendidikan Dasar	06°43'29.46" S 107°01'53.30" T	Kabupaten Cianjur, Provinsi Jawa Barat
Tugusari, SD Negeri		Pendidikan Dasar	06°49'51.97" S 107°08'50.95" T	Kabupaten Cianjur, Provinsi Jawa Barat

<b>Nama Rupabumi</b>	<b>Nama Lain</b>	<b>Unsur Rupabumi</b>	<b>Koordinat</b>	<b>Keterangan Wilayah</b>
Tunggilis Indah, SD Negeri		Pendidikan Dasar	06°46'11.42" S 107°04'04.16" T	Kabupaten Cianjur, Provinsi Jawa Barat
Vada, SD Negeri		Pendidikan Dasar	06°43'30.18" S 107°11'26.50" T	Kabupaten Cianjur, Provinsi Jawa Barat
Wanajaya, SD Negeri		Pendidikan Dasar	06°42'04.52" S 107°08'34.24" T	Kabupaten Cianjur, Provinsi Jawa Barat
Wargasari, SD Negeri		Pendidikan Dasar	06°49'45.93" S 107°05'49.48" T	Kabupaten Cianjur, Provinsi Jawa Barat
Warungdanas, SD Negeri		Pendidikan Dasar	06°46'16.82" S 107°11'36.47" T	Kabupaten Cianjur, Provinsi Jawa Barat
Warungkadu, SD Negeri		Pendidikan Dasar	07°04'14.25" S 107°10'46.74" T	Kabupaten Cianjur, Provinsi Jawa Barat
Warungkondang 1, SD Negeri		Pendidikan Dasar	06°52'18.40" S 107°05'44.83" T	Kabupaten Cianjur, Provinsi Jawa Barat
Widurikencana, SD Negeri		Pendidikan Dasar	06°49'07.00" S 107°08'06.00" T	Kabupaten Cianjur, Provinsi Jawa Barat
Winayakarya, SD Negeri		Pendidikan Dasar	06°59'06.07" S 107°10'17.36" T	Kabupaten Cianjur, Provinsi Jawa Barat
Winayaloka, SD Negeri		Pendidikan Dasar	06°43'36.25" S 107°03'50.74" T	Kabupaten Cianjur, Provinsi Jawa Barat
Wiratanudatar, SD Negeri		Pendidikan Dasar	06°42'10.29" S 107°11'18.34" T	Kabupaten Cianjur, Provinsi Jawa Barat
Yapip Nagrak, MI Swasta		Pendidikan Dasar	06°43'18.87" S 107°05'13.96" T	Kabupaten Cianjur, Provinsi Jawa Barat
Cipanas, Sekolah Tinggi Teologi		Pendidikan Keagamaan	06°44'17.06" S 107°02'59.70" T	Kabupaten Cianjur, Provinsi Jawa Barat
Imam Syafi'i Cianjur, Sekolah Tinggi Agama Islam		Pendidikan Keagamaan	06°46'22.17" S 107°03'28.28" T	Kabupaten Cianjur, Provinsi Jawa Barat
Martaushshiban, Pondok Pesantren		Pendidikan Keagamaan	07°04'21.87" S 107°10'41.86" T	Kabupaten Cianjur, Provinsi Jawa Barat
Al-Hijrah, PKBM		Pendidikan Luar Sekolah	06°52'36.02" S 107°14'15.80" T	Kabupaten Cianjur, Provinsi Jawa Barat
Galudra Kencana, PKBM		Pendidikan Luar Sekolah	06°46'58.20" S 107°03'07.37" T	Kabupaten Cianjur, Provinsi Jawa Barat
Sukatani, PKBM		Pendidikan Luar Sekolah	06°45'10.14" S 107°01'10.92" T	Kabupaten Cianjur, Provinsi Jawa Barat
1 Campakamulya, SMP Negeri		Pendidikan Menengah Pertama	07°04'33.51" S 107°10'23.95" T	Kabupaten Cianjur, Provinsi Jawa Barat

<b>Nama Rupabumi</b>	<b>Nama Lain</b>	<b>Unsur Rupabumi</b>	<b>Koordinat</b>	<b>Keterangan Wilayah</b>
1 Cianjur, MTs Negeri		Pendidikan Menengah Pertama	06°45'11.83" S 107°02'43.84" T	Kabupaten Cianjur, Provinsi Jawa Barat
1 Cianjur, SMP Negeri		Pendidikan Menengah Pertama	06°49'27.00" S 107°08'11.00" T	Kabupaten Cianjur, Provinsi Jawa Barat
1 Cibeber, SMP Negeri		Pendidikan Menengah Pertama	06°56'27.42" S 107°07'57.88" T	Kabupaten Cianjur, Provinsi Jawa Barat
1 Cipanas, SMP Negeri		Pendidikan Menengah Pertama	06°43'42.00" S 107°02'10.80" T	Kabupaten Cianjur, Provinsi Jawa Barat
1 Cugenang, SMP Negeri		Pendidikan Menengah Pertama	06°48'06.95" S 107°03'36.25" T	Kabupaten Cianjur, Provinsi Jawa Barat
1 Gekbrong, SMP Negeri		Pendidikan Menengah Pertama	06°54'26.87" S 107°05'19.32" T	Kabupaten Cianjur, Provinsi Jawa Barat
1 Haurwangi, SMP Negeri		Pendidikan Menengah Pertama	06°49'38.65" S 107°18'04.05" T	Kabupaten Cianjur, Provinsi Jawa Barat
1 Karangtengah, SMP Negeri		Pendidikan Menengah Pertama	06°47'54.72" S 107°11'16.65" T	Kabupaten Cianjur, Provinsi Jawa Barat
1 Pacet, SMP Negeri		Pendidikan Menengah Pertama	06°43'47.83" S 107°03'49.54" T	Kabupaten Cianjur, Provinsi Jawa Barat
1 Sukaresmi, SMP Negeri		Pendidikan Menengah Pertama	06°43'55.56" S 107°06'01.16" T	Kabupaten Cianjur, Provinsi Jawa Barat
1 Warungkondang, SMP Negeri		Pendidikan Menengah Pertama	06°52'20.00" S 107°05'36.00" T	Kabupaten Cianjur, Provinsi Jawa Barat
2 Campakamulya, SMP Negeri		Pendidikan Menengah Pertama	07°04'12.30" S 107°12'23.90" T	Kabupaten Cianjur, Provinsi Jawa Barat
2 Cianjur, SMP Negeri		Pendidikan Menengah Pertama	06°49'54.28" S 107°08'03.51" T	Kabupaten Cianjur, Provinsi Jawa Barat
2 Cibeber, SMP Negeri		Pendidikan Menengah Pertama	06°55'05.00" S 107°09'36.00" T	Kabupaten Cianjur, Provinsi Jawa Barat

<b>Nama Rupabumi</b>	<b>Nama Lain</b>	<b>Unsur Rupabumi</b>	<b>Koordinat</b>	<b>Keterangan Wilayah</b>
2 Cikalongkulon, SMP Negeri		Pendidikan Menengah Pertama	06°41'03.77" S 107°09'03.23" T	Kabupaten Cianjur, Provinsi Jawa Barat
2 Cipanas, SMP Negeri		Pendidikan Menengah Pertama	06°42'16.80" S 107°01'41.58" T	Kabupaten Cianjur, Provinsi Jawa Barat
2 Haurwangi, SMP Negeri		Pendidikan Menengah Pertama	06°50'38.18" S 107°18'39.12" T	Kabupaten Cianjur, Provinsi Jawa Barat
2 Mande, SMP Negeri		Pendidikan Menengah Pertama	06°46'32.59" S 107°12'14.22" T	Kabupaten Cianjur, Provinsi Jawa Barat
2 Sukaluyu, SMP Negeri		Pendidikan Menengah Pertama	06°48'58.55" S 107°14'03.73" T	Kabupaten Cianjur, Provinsi Jawa Barat
2 Warungkondang, SMP Negeri		Pendidikan Menengah Pertama	06°50'58.39" S 107°03'06.16" T	Kabupaten Cianjur, Provinsi Jawa Barat
3 Bojongpicung, SMP Negeri		Pendidikan Menengah Pertama	06°53'05.46" S 107°16'34.09" T	Kabupaten Cianjur, Provinsi Jawa Barat
3 Cikalongkulon, SMP Negeri		Pendidikan Menengah Pertama	06°40'36.88" S 107°14'53.00" T	Kabupaten Cianjur, Provinsi Jawa Barat
3 Cilaku, SMP Negeri		Pendidikan Menengah Pertama	06°53'09.71" S 107°09'34.70" T	Kabupaten Cianjur, Provinsi Jawa Barat
3 Karangtengah, SMP Negeri		Pendidikan Menengah Pertama	06°49'29.83" S 107°11'39.29" T	Kabupaten Cianjur, Provinsi Jawa Barat
3 Mande, SMP Negeri		Pendidikan Menengah Pertama	06°45'15.82" S 107°11'47.33" T	Kabupaten Cianjur, Provinsi Jawa Barat
4 Cianjur, SMP Negeri		Pendidikan Menengah Pertama	06°49'30.97" S 107°08'19.47" T	Kabupaten Cianjur, Provinsi Jawa Barat
4 Cibeber, SMP Negeri		Pendidikan Menengah Pertama	06°55'30.83" S 107°07'40.24" T	Kabupaten Cianjur, Provinsi Jawa Barat
4 Cikalongkulon, SMP Negeri		Pendidikan Menengah Pertama	06°39'27.21" S 107°09'55.48" T	Kabupaten Cianjur, Provinsi Jawa Barat

<b>Nama Rupabumi</b>	<b>Nama Lain</b>	<b>Unsur Rupabumi</b>	<b>Koordinat</b>	<b>Keterangan Wilayah</b>
4 Karangtengah, SMP Negeri		Pendidikan Menengah Pertama	06°47'12.70" S 107°13'13.90" T	Kabupaten Cianjur, Provinsi Jawa Barat
4 Sukaresmi, SMP Negeri		Pendidikan Menengah Pertama	06°40'01.26" S 107°07'13.49" T	Kabupaten Cianjur, Provinsi Jawa Barat
5 Campaka, SMP Negeri		Pendidikan Menengah Pertama	07°02'03.47" S 107°04'37.37" T	Kabupaten Cianjur, Provinsi Jawa Barat
5 Cianjur, MTs Negeri		Pendidikan Menengah Pertama	06°51'01.92" S 107°06'51.44" T	Kabupaten Cianjur, Provinsi Jawa Barat
5 Cianjur, SMP Negeri		Pendidikan Menengah Pertama	06°49'30.38" S 107°06'36.54" T	Kabupaten Cianjur, Provinsi Jawa Barat
5 Cikalongkulon, SMP Negeri		Pendidikan Menengah Pertama	06°44'20.17" S 107°13'23.65" T	Kabupaten Cianjur, Provinsi Jawa Barat
6 Campaka, SMP Negeri		Pendidikan Menengah Pertama	06°58'53.42" S 107°10'34.94" T	Kabupaten Cianjur, Provinsi Jawa Barat
6 Cianjur, MTs Negeri		Pendidikan Menengah Pertama	06°49'37.66" S 107°07'55.12" T	Kabupaten Cianjur, Provinsi Jawa Barat
Al Jayani, MTs Swasta		Pendidikan Menengah Pertama	06°47'13.17" S 107°11'14.66" T	Kabupaten Cianjur, Provinsi Jawa Barat
Al-Achdan, MTs Swasta		Pendidikan Menengah Pertama	06°51'39.79" S 107°02'34.14" T	Kabupaten Cianjur, Provinsi Jawa Barat
Al-Barkah Cikalongkulon, SMP		Pendidikan Menengah Pertama	06°39'38.13" S 107°10'23.04" T	Kabupaten Cianjur, Provinsi Jawa Barat
Al-Fajar Maleber, SMP Islam		Pendidikan Menengah Pertama	06°45'32.98" S 107°02'36.88" T	Kabupaten Cianjur, Provinsi Jawa Barat
Al-Falah, MTs Swasta		Pendidikan Menengah Pertama	06°52'28.96" S 107°10'45.82" T	Kabupaten Cianjur, Provinsi Jawa Barat
Al-Hidayah, MTs Swasta		Pendidikan Menengah Pertama	06°52'09.03" S 107°06'00.23" T	Kabupaten Cianjur, Provinsi Jawa Barat

<b>Nama Rupabumi</b>	<b>Nama Lain</b>	<b>Unsur Rupabumi</b>	<b>Koordinat</b>	<b>Keterangan Wilayah</b>
Al-Ihsan Sarampad, MTs Swasta		Pendidikan Menengah Pertama	06°48'16.92" S 107°03'40.43" T	Kabupaten Cianjur, Provinsi Jawa Barat
Al-Ikhlash, MTs Swasta		Pendidikan Menengah Pertama	06°50'13.42" S 107°13'18.72" T	Kabupaten Cianjur, Provinsi Jawa Barat
Al-Ikhlash, MTs Swasta		Pendidikan Menengah Pertama	06°45'17.93" S 107°00'38.97" T	Kabupaten Cianjur, Provinsi Jawa Barat
Al-Khairiyah Pacet, SMP Swasta		Pendidikan Menengah Pertama	06°45'52.25" S 107°03'19.71" T	Kabupaten Cianjur, Provinsi Jawa Barat
Al-Mamoen, SMP		Pendidikan Menengah Pertama	06°48'43.37" S 107°10'02.27" T	Kabupaten Cianjur, Provinsi Jawa Barat
As-Sulaimaniyyah, MTs Swasta		Pendidikan Menengah Pertama	06°50'27.85" S 107°05'15.79" T	Kabupaten Cianjur, Provinsi Jawa Barat
At-Tafsiri, MTs Swasta		Pendidikan Menengah Pertama	07°03'41.00" S 107°10'10.00" T	Kabupaten Cianjur, Provinsi Jawa Barat
Bina Ummah Cikalongkulon, SMP IT		Pendidikan Menengah Pertama	06°42'00.35" S 107°11'58.44" T	Kabupaten Cianjur, Provinsi Jawa Barat
Cendikia Sukahegar, SMP		Pendidikan Menengah Pertama	06°52'02.53" S 107°11'40.65" T	Kabupaten Cianjur, Provinsi Jawa Barat
Cokroaminoto Cianjur, SMP Swasta		Pendidikan Menengah Pertama	06°49'05.18" S 107°08'12.93" T	Kabupaten Cianjur, Provinsi Jawa Barat
Cokroaminoto Gekbrong, SMP		Pendidikan Menengah Pertama	06°52'13.44" S 107°03'49.34" T	Kabupaten Cianjur, Provinsi Jawa Barat
Cokroaminoto Sukaresmi, SMP Swasta		Pendidikan Menengah Pertama	06°43'15.34" S 107°04'37.81" T	Kabupaten Cianjur, Provinsi Jawa Barat
Darul Hikmah, SMP IT		Pendidikan Menengah Pertama	06°45'19.48" S 107°02'16.38" T	Kabupaten Cianjur, Provinsi Jawa Barat
Gedong Asem, MTs Swasta		Pendidikan Menengah Pertama	06°49'14.08" S 107°08'24.83" T	Kabupaten Cianjur, Provinsi Jawa Barat

<b>Nama Rupabumi</b>	<b>Nama Lain</b>	<b>Unsur Rupabumi</b>	<b>Koordinat</b>	<b>Keterangan Wilayah</b>
Gema Pelita, SMP		Pendidikan Menengah Pertama	06°48'17.75" S 107°13'43.33" T	Kabupaten Cianjur, Provinsi Jawa Barat
Intan Pakuan Chatimah, MTs Swasta		Pendidikan Menengah Pertama	06°39'59.60" S 107°08'47.81" T	Kabupaten Cianjur, Provinsi Jawa Barat
Islamiyah Sayang, MTs Swasta		Pendidikan Menengah Pertama	06°49'34.83" S 107°08'38.06" T	Kabupaten Cianjur, Provinsi Jawa Barat
Mardi Yuana Cipanas, SMP Swasta		Pendidikan Menengah Pertama	06°43'12.90" S 107°02'16.57" T	Kabupaten Cianjur, Provinsi Jawa Barat
Mathiyyatul Ulum, MTs Swasta		Pendidikan Menengah Pertama	06°46'04.33" S 107°11'54.29" T	Kabupaten Cianjur, Provinsi Jawa Barat
Muhammadiyah Cipanas, SMP Swasta		Pendidikan Menengah Pertama	06°43'47.00" S 107°02'12.60" T	Kabupaten Cianjur, Provinsi Jawa Barat
Muslimin, MTs Swasta		Pendidikan Menengah Pertama	07°03'36.00" S 107°11'20.00" T	Kabupaten Cianjur, Provinsi Jawa Barat
Nurul Bayan, MTs Swasta		Pendidikan Menengah Pertama	06°43'12.31" S 107°12'42.94" T	Kabupaten Cianjur, Provinsi Jawa Barat
Nurul Huda Siliwangi, MTs Swasta		Pendidikan Menengah Pertama	06°42'56.58" S 107°13'55.23" T	Kabupaten Cianjur, Provinsi Jawa Barat
Nurul Islam, MTs Swasta		Pendidikan Menengah Pertama	06°48'14.43" S 107°13'10.89" T	Kabupaten Cianjur, Provinsi Jawa Barat
Persis 5 Cibeber, MTs Swasta		Pendidikan Menengah Pertama	06°56'37.27" S 107°06'49.85" T	Kabupaten Cianjur, Provinsi Jawa Barat
Persis Cikalongkulon, MTs Swasta		Pendidikan Menengah Pertama	06°42'39.07" S 107°11'11.80" T	Kabupaten Cianjur, Provinsi Jawa Barat
PGRI 1 Cianjur, SMP Swasta		Pendidikan Menengah Pertama	06°50'16.00" S 107°07'34.00" T	Kabupaten Cianjur, Provinsi Jawa Barat
PGRI Bojongpicung, SMP Swasta		Pendidikan Menengah Pertama	06°51'08.31" S 107°16'18.73" T	Kabupaten Cianjur, Provinsi Jawa Barat

<b>Nama Rupabumi</b>	<b>Nama Lain</b>	<b>Unsur Rupabumi</b>	<b>Koordinat</b>	<b>Keterangan Wilayah</b>
PGRI Campakamulya, SMP Swasta		Pendidikan Menengah Pertama	07°03'13.16" S 107°09'17.69" T	Kabupaten Cianjur, Provinsi Jawa Barat
PGRI Campakamulya, SMP Swasta		Pendidikan Menengah Pertama	07°03'13.14" S 107°09'17.75" T	Kabupaten Cianjur, Provinsi Jawa Barat
PGRI Cibeber, SMP Swasta		Pendidikan Menengah Pertama	06°56'18.80" S 107°08'13.60" T	Kabupaten Cianjur, Provinsi Jawa Barat
PGRI Cikalong Kulon, SMP Swasta		Pendidikan Menengah Pertama	06°42'42.93" S 107°12'12.51" T	Kabupaten Cianjur, Provinsi Jawa Barat
PGRI Warungkondang, SMP Swasta		Pendidikan Menengah Pertama	06°52'12.08" S 107°05'38.55" T	Kabupaten Cianjur, Provinsi Jawa Barat
Raudlatul Irfan, MTs Swasta		Pendidikan Menengah Pertama	06°48'35.16" S 107°11'47.31" T	Kabupaten Cianjur, Provinsi Jawa Barat
SA Al-Barokah, MTs Swasta		Pendidikan Menengah Pertama	06°41'42.75" S 107°10'03.44" T	Kabupaten Cianjur, Provinsi Jawa Barat
SA Martaussibyan, MTs Swasta		Pendidikan Menengah Pertama	07°04'22.65" S 107°10'43.69" T	Kabupaten Cianjur, Provinsi Jawa Barat
Syamsul Ulum, MTs Swasta		Pendidikan Menengah Pertama	06°48'49.55" S 107°07'37.26" T	Kabupaten Cianjur, Provinsi Jawa Barat
Tauhidul Afkar, MTs Swasta		Pendidikan Menengah Pertama	06°42'42.45" S 107°03'33.50" T	Kabupaten Cianjur, Provinsi Jawa Barat
YAPIP, SMP Swasta		Pendidikan Menengah Pertama	06°44'02.31" S 107°02'46.80" T	Kabupaten Cianjur, Provinsi Jawa Barat
1 Campaka Cianjur, SMK Negeri		Pendidikan Menengah Umum	06°59'51.86" S 107°08'21.10" T	Kabupaten Cianjur, Provinsi Jawa Barat
1 Cianjur, SMA Negeri		Pendidikan Menengah Umum	06°49'28.99" S 107°07'53.34" T	Kabupaten Cianjur, Provinsi Jawa Barat
1 Cianjur, SMK Negeri		Pendidikan Menengah Umum	06°49'36.30" S 107°08'13.32" T	Kabupaten Cianjur, Provinsi Jawa Barat



<b>Nama Rupabumi</b>	<b>Nama Lain</b>	<b>Unsur Rupabumi</b>	<b>Koordinat</b>	<b>Keterangan Wilayah</b>
1 Cibeber, SMA Negeri		Pendidikan Menengah Umum	06°54'59.01" S 107°07'17.64" T	Kabupaten Cianjur, Provinsi Jawa Barat
1 Cugenang, SMK Negeri		Pendidikan Menengah Umum	06°48'25.57" S 107°03'07.93" T	Kabupaten Cianjur, Provinsi Jawa Barat
1 Mande, SMA Negeri		Pendidikan Menengah Umum	06°45'48.50" S 107°14'17.07" T	Kabupaten Cianjur, Provinsi Jawa Barat
1 Pacet, SMA Negeri		Pendidikan Menengah Umum	06°42'06.00" S 107°03'09.00" T	Kabupaten Cianjur, Provinsi Jawa Barat
1 Pacet, SMK Negeri		Pendidikan Menengah Umum	06°43'26.37" S 107°03'57.62" T	Kabupaten Cianjur, Provinsi Jawa Barat
1 Sukaluyu, SMK Negeri		Pendidikan Menengah Umum	06°50'36.11" S 107°13'20.53" T	Kabupaten Cianjur, Provinsi Jawa Barat
1 Sukaesmi, SMA Negeri		Pendidikan Menengah Umum	06°43'12.48" S 107°04'33.96" T	Kabupaten Cianjur, Provinsi Jawa Barat
1 Warungkondang, SMA Negeri		Pendidikan Menengah Umum	06°54'29.27" S 107°05'16.20" T	Kabupaten Cianjur, Provinsi Jawa Barat
2 Cianjur, MA Negeri		Pendidikan Menengah Umum	06°45'09.31" S 107°02'44.61" T	Kabupaten Cianjur, Provinsi Jawa Barat
Ad Da'wah, SMA Plus		Pendidikan Menengah Umum	06°45'30.15" S 107°02'50.50" T	Kabupaten Cianjur, Provinsi Jawa Barat
Al Barkah, SMA Swasta		Pendidikan Menengah Umum	06°39'38.03" S 107°10'22.98" T	Kabupaten Cianjur, Provinsi Jawa Barat
Al Hasyimiyah, SMK Swasta		Pendidikan Menengah Umum	06°42'46.00" S 107°03'36.00" T	Kabupaten Cianjur, Provinsi Jawa Barat
Al Madina, SMK Swasta		Pendidikan Menengah Umum	06°49'06.88" S 107°06'50.64" T	Kabupaten Cianjur, Provinsi Jawa Barat
Al-Hidayah, MA Swasta		Pendidikan Menengah Umum	06°52'07.93" S 107°05'59.36" T	Kabupaten Cianjur, Provinsi Jawa Barat

<b>Nama Rupabumi</b>	<b>Nama Lain</b>	<b>Unsur Rupabumi</b>	<b>Koordinat</b>	<b>Keterangan Wilayah</b>
Al-Ma'shum Mardiyah, SMK		Pendidikan Menengah Umum	06°46'49.98" S 107°02'47.86" T	Kabupaten Cianjur, Provinsi Jawa Barat
Al-Munawwaroh, SMK		Pendidikan Menengah Umum	06°49'18.07" S 107°11'51.91" T	Kabupaten Cianjur, Provinsi Jawa Barat
Ar Rahmah, SMK Swasta		Pendidikan Menengah Umum	06°49'09.56" S 107°07'59.24" T	Kabupaten Cianjur, Provinsi Jawa Barat
As Shiddiqin, SMK Swasta		Pendidikan Menengah Umum	06°56'18.57" S 107°07'54.40" T	Kabupaten Cianjur, Provinsi Jawa Barat
At-Tafsiri, MA Swasta		Pendidikan Menengah Umum	07°03'41.98" S 107°10'12.84" T	Kabupaten Cianjur, Provinsi Jawa Barat
Bahrul Magfiroh, SMK Swasta		Pendidikan Menengah Umum	06°42'14.36" S 107°07'27.54" T	Kabupaten Cianjur, Provinsi Jawa Barat
Bina Bangsa Pertiwi, SMK Swasta		Pendidikan Menengah Umum	06°48'36.07" S 107°11'47.44" T	Kabupaten Cianjur, Provinsi Jawa Barat
Bina Ummah, SMK Swasta		Pendidikan Menengah Umum	06°42'00.84" S 107°11'58.53" T	Kabupaten Cianjur, Provinsi Jawa Barat
Bunga Persada Cianjur, SMK Swasta		Pendidikan Menengah Umum	06°47'52.42" S 107°10'28.18" T	Kabupaten Cianjur, Provinsi Jawa Barat
Cokroaminoto Sukaesmi, SMA		Pendidikan Menengah Umum	06°43'15.61" S 107°04'37.73" T	Kabupaten Cianjur, Provinsi Jawa Barat
Darul Muttaqin Cianjur, SMK		Pendidikan Menengah Umum	06°49'14.00" S 107°09'57.00" T	Kabupaten Cianjur, Provinsi Jawa Barat
Gema Pelita, SMK Swasta		Pendidikan Menengah Umum	06°48'17.85" S 107°13'43.41" T	Kabupaten Cianjur, Provinsi Jawa Barat
Insan Karya Nusantara, SMK Swasta		Pendidikan Menengah Umum	07°04'11.79" S 107°12'26.47" T	Kabupaten Cianjur, Provinsi Jawa Barat
Mandiri Bersemi, SMK Swasta		Pendidikan Menengah Umum	06°48'10.31" S 107°09'58.66" T	Kabupaten Cianjur, Provinsi Jawa Barat

<b>Nama Rupabumi</b>	<b>Nama Lain</b>	<b>Unsur Rupabumi</b>	<b>Koordinat</b>	<b>Keterangan Wilayah</b>
Mathiyyatul Ulum, MA Swasta		Pendidikan Menengah Umum	06°46'04.18" S 107°11'54.36" T	Kabupaten Cianjur, Provinsi Jawa Barat
Mitra Pasundan, SMK Swasta		Pendidikan Menengah Umum	06°51'03.56" S 107°16'09.58" T	Kabupaten Cianjur, Provinsi Jawa Barat
Muhammadiyah Cipanas, SMA Swasta		Pendidikan Menengah Umum	06°43'48.00" S 107°02'13.30" T	Kabupaten Cianjur, Provinsi Jawa Barat
Muhammadiyah Haurwangi, SMK Swasta		Pendidikan Menengah Umum	06°49'35.11" S 107°18'32.58" T	Kabupaten Cianjur, Provinsi Jawa Barat
Nurul Bayan, MA Swasta		Pendidikan Menengah Umum	06°43'12.33" S 107°12'41.76" T	Kabupaten Cianjur, Provinsi Jawa Barat
Nurul Fallah Cikalongkulon, SMK		Pendidikan Menengah Umum	06°42'32.13" S 107°11'56.77" T	Kabupaten Cianjur, Provinsi Jawa Barat
Nurul Islam, MA Swasta		Pendidikan Menengah Umum	06°48'13.21" S 107°13'10.85" T	Kabupaten Cianjur, Provinsi Jawa Barat
Nurul Islam, SMK Swasta		Pendidikan Menengah Umum	06°48'14.81" S 107°13'09.73" T	Kabupaten Cianjur, Provinsi Jawa Barat
Pasundan Cikalongkulon, SMK Swasta		Pendidikan Menengah Umum	06°40'51.27" S 107°09'03.79" T	Kabupaten Cianjur, Provinsi Jawa Barat
PGRI 3 Cianjur, SMK Swasta		Pendidikan Menengah Umum	06°50'16.84" S 107°07'39.58" T	Kabupaten Cianjur, Provinsi Jawa Barat
PP Cianjur, SMK Negeri		Pendidikan Menengah Umum	06°51'12.32" S 107°07'51.40" T	Kabupaten Cianjur, Provinsi Jawa Barat
Sirojussyafiiyyah, SMA Plus		Pendidikan Menengah Umum	06°44'22.35" S 107°01'00.33" T	Kabupaten Cianjur, Provinsi Jawa Barat
Syamsul Qohhar, MA Swasta		Pendidikan Menengah Umum	06°44'35.80" S 107°01'36.13" T	Kabupaten Cianjur, Provinsi Jawa Barat
Tauhidul Afkar, SMA Swasta Plus		Pendidikan Menengah Umum	06°42'43.03" S 107°03'33.23" T	Kabupaten Cianjur, Provinsi Jawa Barat

<b>Nama Rupabumi</b>	<b>Nama Lain</b>	<b>Unsur Rupabumi</b>	<b>Koordinat</b>	<b>Keterangan Wilayah</b>
Putra Indonesia, Universitas		Pendidikan Tinggi	06°48'40.90" S 107°08'38.70" T	Kabupaten Cianjur, Provinsi Jawa Barat
Suryakencana, Universitas		Pendidikan Tinggi	06°48'21.30" S 107°08'30.16" T	Kabupaten Cianjur, Provinsi Jawa Barat
Anggur 6, Posyandu		Posyandu	07°04'24.97" S 107°12'21.64" T	Kabupaten Cianjur, Provinsi Jawa Barat
Kamboja 1, Posyandu		Posyandu	06°50'31.20" S 107°02'54.51" T	Kabupaten Cianjur, Provinsi Jawa Barat
Lengkeng, Posyandu		Posyandu	06°43'58.65" S 107°05'46.58" T	Kabupaten Cianjur, Provinsi Jawa Barat
Manggis, Posyandu		Posyandu	06°43'51.14" S 107°06'01.99" T	Kabupaten Cianjur, Provinsi Jawa Barat
Mawar 1, Posyandu		Posyandu	06°50'04.32" S 107°08'08.43" T	Kabupaten Cianjur, Provinsi Jawa Barat
Mawar 8, Posyandu		Posyandu	06°50'32.81" S 107°09'15.41" T	Kabupaten Cianjur, Provinsi Jawa Barat
Mawar 9, Posyandu		Posyandu	06°50'28.15" S 107°07'42.60" T	Kabupaten Cianjur, Provinsi Jawa Barat
Mawar, Posyandu		Posyandu	06°49'02.45" S 107°08'33.24" T	Kabupaten Cianjur, Provinsi Jawa Barat
Mekarsari 2, Posyandu		Posyandu	06°44'01.01" S 107°05'23.21" T	Kabupaten Cianjur, Provinsi Jawa Barat
Nila, Posyandu		Posyandu	06°49'28.29" S 107°13'56.32" T	Kabupaten Cianjur, Provinsi Jawa Barat
Rambutan, Posyandu		Posyandu	06°55'39.81" S 107°07'45.50" T	Kabupaten Cianjur, Provinsi Jawa Barat
Rawasari, Posyandu		Posyandu	06°44'19.84" S 107°06'06.79" T	Kabupaten Cianjur, Provinsi Jawa Barat
Srimukti 5, Posyandu		Posyandu	07°05'02.59" S 107°12'11.82" T	Kabupaten Cianjur, Provinsi Jawa Barat
Srimukti 6, Posyandu		Posyandu	07°05'10.10" S 107°11'57.71" T	Kabupaten Cianjur, Provinsi Jawa Barat
Srimukti 7, Posyandu		Posyandu	07°05'04.60" S 107°11'24.93" T	Kabupaten Cianjur, Provinsi Jawa Barat
Teratai 6, Posyandu		Posyandu	06°49'38.87" S 107°17'40.79" T	Kabupaten Cianjur, Provinsi Jawa Barat
Agrabinta, Puskesmas		Puskesmas/ Puskesmas Pembantu	07°25'01.68" S 106°53'57.32" T	Kabupaten Cianjur, Provinsi Jawa Barat

<b>Nama Rupabumi</b>	<b>Nama Lain</b>	<b>Unsur Rupabumi</b>	<b>Koordinat</b>	<b>Keterangan Wilayah</b>
Bojonglarang, Puskesmas		Puskesmas/ Puskesmas Pembantu	07°15'34.87" S 107°00'04.89" T	Kabupaten Cianjur, Provinsi Jawa Barat
Campaka, Puskesmas		Puskesmas/ Puskesmas Pembantu	06°59'54.60" S 107°08'32.91" T	Kabupaten Cianjur, Provinsi Jawa Barat
Campakamulya, Puskesmas		Puskesmas/ Puskesmas Pembantu	07°04'42.45" S 107°10'14.38" T	Kabupaten Cianjur, Provinsi Jawa Barat
Cianjur Kota, Puskesmas		Puskesmas/ Puskesmas Pembantu	06°49'29.66" S 107°07'57.15" T	Kabupaten Cianjur, Provinsi Jawa Barat
Cibaregbeg, Puskesmas		Puskesmas/ Puskesmas Pembantu	06°54'30.72" S 107°10'36.94" T	Kabupaten Cianjur, Provinsi Jawa Barat
Cibeber, Puskesmas		Puskesmas/ Puskesmas Pembantu	06°56'18.90" S 107°07'38.46" T	Kabupaten Cianjur, Provinsi Jawa Barat
Cibinong, Puskesmas		Puskesmas/ Puskesmas Pembantu	07°18'56.66" S 107°07'37.86" T	Kabupaten Cianjur, Provinsi Jawa Barat
Ciherang, Puskesmas		Puskesmas/ Puskesmas Pembantu	06°47'57.79" S 107°12'09.32" T	Kabupaten Cianjur, Provinsi Jawa Barat
Cijagang, Puskesmas		Puskesmas/ Puskesmas Pembantu	06°41'52.93" S 107°10'22.43" T	Kabupaten Cianjur, Provinsi Jawa Barat
Cijati, Puskesmas		Puskesmas/ Puskesmas Pembantu	07°15'37.69" S 107°02'00.35" T	Kabupaten Cianjur, Provinsi Jawa Barat
Cikadu, Puskesmas		Puskesmas/ Puskesmas Pembantu	07°19'20.94" S 107°15'21.05" T	Kabupaten Cianjur, Provinsi Jawa Barat
Cikalongkulon, Puskesmas		Puskesmas/ Puskesmas Pembantu	06°42'48.19" S 107°12'44.39" T	Kabupaten Cianjur, Provinsi Jawa Barat
Cipanas, Puskesmas		Puskesmas/ Puskesmas Pembantu	06°43'58.14" S 107°02'13.21" T	Kabupaten Cianjur, Provinsi Jawa Barat
Desa Murnisari, Puskesmas Pembantu		Puskesmas/ Puskesmas Pembantu	06°44'44.35" S 107°14'31.35" T	Kabupaten Cianjur, Provinsi Jawa Barat

<b>Nama Rupabumi</b>	<b>Nama Lain</b>	<b>Unsur Rupabumi</b>	<b>Koordinat</b>	<b>Keterangan Wilayah</b>
Desa Sindangjaya, Puskesmas Pembantu		Puskesmas/ Puskesmas Pembantu	06°44'20.36" S 107°01'24.45" T	Kabupaten Cianjur, Provinsi Jawa Barat
Gunungbitung, Puskesmas		Puskesmas/ Puskesmas Pembantu	07°18'51.85" S 107°05'30.64" T	Kabupaten Cianjur, Provinsi Jawa Barat
Haurwangi, Puskesmas		Puskesmas/ Puskesmas Pembantu	06°48'39.15" S 107°17'40.38" T	Kabupaten Cianjur, Provinsi Jawa Barat
Kademangan, Puskesmas		Puskesmas/ Puskesmas Pembantu	06°46'01.28" S 107°12'03.99" T	Kabupaten Cianjur, Provinsi Jawa Barat
Kadupandak, Puskesmas		Puskesmas/ Puskesmas Pembantu	07°15'30.57" S 107°02'50.98" T	Kabupaten Cianjur, Provinsi Jawa Barat
Karangtengah, Puskesmas		Puskesmas/ Puskesmas Pembantu	06°48'16.37" S 107°10'03.12" T	Kabupaten Cianjur, Provinsi Jawa Barat
Mekarsari, Puskesmas Pembantu		Puskesmas/ Puskesmas Pembantu	06°49'03.57" S 107°07'06.08" T	Kabupaten Cianjur, Provinsi Jawa Barat
Muka, Puskesmas		Puskesmas/ Puskesmas Pembantu	06°48'36.40" S 107°08'53.17" T	Kabupaten Cianjur, Provinsi Jawa Barat
Naringgul, Puskesmas		Puskesmas/ Puskesmas Pembantu	07°20'03.84" S 107°19'42.05" T	Kabupaten Cianjur, Provinsi Jawa Barat
Pacet, Puskesmas		Puskesmas/ Puskesmas Pembantu	06°44'57.38" S 107°02'53.80" T	Kabupaten Cianjur, Provinsi Jawa Barat
Palasari, Puskesmas Pembantu		Puskesmas/ Puskesmas Pembantu	06°43'05.97" S 107°02'04.81" T	Kabupaten Cianjur, Provinsi Jawa Barat
Sukaluyu, Puskesmas		Puskesmas/ Puskesmas Pembantu	06°50'35.92" S 107°13'19.52" T	Kabupaten Cianjur, Provinsi Jawa Barat
Sukamahi, Puskesmas		Puskesmas/ Puskesmas Pembantu	06°42'12.47" S 107°07'15.05" T	Kabupaten Cianjur, Provinsi Jawa Barat
Sukamaju, Puskesmas Pembantu		Puskesmas/ Puskesmas Pembantu	06°54'48.64" S 107°09'08.36" T	Kabupaten Cianjur, Provinsi Jawa Barat

<b>Nama Rupabumi</b>	<b>Nama Lain</b>	<b>Unsur Rupabumi</b>	<b>Koordinat</b>	<b>Keterangan Wilayah</b>
Sukanagara, Puskesmas		Puskesmas/ Puskesmas Pembantu	07°05'36.52" S 107°08'00.61" T	Kabupaten Cianjur, Provinsi Jawa Barat
Sukaresmi, Puskesmas		Puskesmas/ Puskesmas Pembantu	06°43'29.28" S 107°04'40.05" T	Kabupaten Cianjur, Provinsi Jawa Barat
Takokak, Puskesmas		Puskesmas/ Puskesmas Pembantu	07°02'58.30" S 107°00'14.91" T	Kabupaten Cianjur, Provinsi Jawa Barat
Cimacan, RSUD		Rumah Sakit Umum	06°43'13.85" S 107°01'56.54" T	Kabupaten Cianjur, Provinsi Jawa Barat
Dr. Hafiz, RSU		Rumah Sakit Umum	06°47'53.12" S 107°10'30.95" T	Kabupaten Cianjur, Provinsi Jawa Barat
Pagelaran, RSUD		Rumah Sakit Umum	07°12'53.10" S 107°08'22.31" T	Kabupaten Cianjur, Provinsi Jawa Barat
Badakputih, Stadion		Stadion/ Tribun/ Bangunan Olah Raga	06°49'25.67" S 107°08'08.51" T	Kabupaten Cianjur, Provinsi Jawa Barat
Buniayu, GOR		Stadion/ Tribun/ Bangunan Olah Raga	06°48'21.45" S 107°18'10.66" T	Kabupaten Cianjur, Provinsi Jawa Barat
Elgam, Lapangan Futsal		Stadion/ Tribun/ Bangunan Olah Raga	06°48'24.67" S 107°12'28.07" T	Kabupaten Cianjur, Provinsi Jawa Barat
Insan Cita Tanjungsari, GOR		Stadion/ Tribun/ Bangunan Olah Raga	06°49'09.37" S 107°12'53.09" T	Kabupaten Cianjur, Provinsi Jawa Barat
Panggung, GOR		Stadion/ Tribun/ Bangunan Olah Raga	06°42'03.04" S 107°02'30.77" T	Kabupaten Cianjur, Provinsi Jawa Barat
Sugema, GOR		Stadion/ Tribun/ Bangunan Olah Raga	06°53'21.38" S 107°05'05.45" T	Kabupaten Cianjur, Provinsi Jawa Barat
Maleber, Stasiun Kereta Api		Stasiun Kereta Api	06°49'04.29" S 107°10'32.29" T	Kabupaten Cianjur, Provinsi Jawa Barat
Nusantara, Taman Bunga		Taman Botani	06°43'39.88" S 107°04'45.98" T	Kabupaten Cianjur, Provinsi Jawa Barat

Nama Rupabumi	Nama Lain	Unsur Rupabumi	Koordinat	Keterangan Wilayah
Pencak Silat, Tugu		Tugu/ Monumen/ Gapura	06°46'15.35" S 107°11'28.72" T	Kabupaten Cianjur, Provinsi Jawa Barat
Aryamularama, Vihara		Vihara	06°44'20.89" S 107°03'15.37" T	Kabupaten Cianjur, Provinsi Jawa Barat
Bhumi Pharsjia, Vihara		Vihara	06°49'17.23" S 107°08'29.79" T	Kabupaten Cianjur, Provinsi Jawa Barat
Nagasena, Vihara		Vihara	06°44'42.11" S 107°02'47.68" T	Kabupaten Cianjur, Provinsi Jawa Barat
Sakyawanaram, Vihara		Vihara	06°44'49.44" S 107°02'16.74" T	Kabupaten Cianjur, Provinsi Jawa Barat
Tridharma, Vihara		Vihara	06°44'24.11" S 107°06'19.66" T	Kabupaten Cianjur, Provinsi Jawa Barat
Tridharma, Vihara		Vihara	06°49'05.96" S 107°08'33.15" T	Kabupaten Cianjur, Provinsi Jawa Barat

#### 1.9.7. Kabupaten Cirebon

Nama Rupabumi	Nama Lain	Unsur Rupabumi	Koordinat	Keterangan Wilayah
Banyu Adem, Kolam Renang		Arena Kolam Renang/Olah Raga Air	06°49'02.58" S 108°42'51.76" T	Kabupaten Cirebon, Provinsi Jawa Barat
Sedong, Bendungan		Bendungan	06°52'40.44" S 108°34'58.24" T	Kabupaten Cirebon, Provinsi Jawa Barat
Watulintang, Bendungan		Bendungan	06°51'46.02" S 108°34'37.87" T	Kabupaten Cirebon, Provinsi Jawa Barat
Sedong, Setu		Danau/Situ	06°52'41.53" S 108°34'37.54" T	Kabupaten Cirebon, Provinsi Jawa Barat
Cirebon, Kantor Bupati		Kantor Bupati	06°45'53.48" S 108°28'42.84" T	Kabupaten Cirebon, Provinsi Jawa Barat
Arjawinangun, Kantor Camat		Kantor Camat	06°38'37.43" S 108°24'12.46" T	Kabupaten Cirebon, Provinsi Jawa Barat
Astanajapura, Kantor Camat		Kantor Camat	06°48'12.07" S 108°36'53.73" T	Kabupaten Cirebon, Provinsi Jawa Barat
Babakan, Kantor Camat		Kantor Camat	06°52'15.59" S 108°43'17.72" T	Kabupaten Cirebon, Provinsi Jawa Barat
Beber, Kantor Camat		Kantor Camat	06°50'22.52" S 108°30'59.24" T	Kabupaten Cirebon, Provinsi Jawa Barat
Ciledug, Kantor Camat		Kantor Camat	06°54'29.29" S 108°44'55.17" T	Kabupaten Cirebon, Provinsi Jawa Barat



<b>Nama Rupabumi</b>	<b>Nama Lain</b>	<b>Unsur Rupabumi</b>	<b>Koordinat</b>	<b>Keterangan Wilayah</b>
Ciwaringin, Kantor Camat		Kantor Camat	06°41'29.45" S 108°22'52.64" T	Kabupaten Cirebon, Provinsi Jawa Barat
Depok, Kantor Camat		Kantor Camat	06°43'36.77" S 108°26'29.97" T	Kabupaten Cirebon, Provinsi Jawa Barat
Dukupuntang, Kantor Camat		Kantor Camat	06°46'00.59" S 108°24'57.74" T	Kabupaten Cirebon, Provinsi Jawa Barat
Gebang, Kantor Camat		Kantor Camat	06°49'53.03" S 108°43'33.92" T	Kabupaten Cirebon, Provinsi Jawa Barat
Gegesik, Kantor Camat		Kantor Camat	06°35'11.72" S 108°25'47.10" T	Kabupaten Cirebon, Provinsi Jawa Barat
Gempol, Kantor Camat		Kantor Camat	06°42'16.88" S 108°24'42.95" T	Kabupaten Cirebon, Provinsi Jawa Barat
Greged, Kantor Camat		Kantor Camat	06°49'16.98" S 108°33'33.91" T	Kabupaten Cirebon, Provinsi Jawa Barat
Gunung Jati, Kantor Camat		Kantor Camat	06°40'50.84" S 108°32'45.65" T	Kabupaten Cirebon, Provinsi Jawa Barat
Jamblang, Kantor Camat		Kantor Camat	06°41'14.32" S 108°28'08.72" T	Kabupaten Cirebon, Provinsi Jawa Barat
Kaliwedi, Kantor Camat		Kantor Camat	06°35'45.71" S 108°23'04.05" T	Kabupaten Cirebon, Provinsi Jawa Barat
Kapetekan, Kantor Camat		Kantor Camat	06°33'21.34" S 108°30'07.49" T	Kabupaten Cirebon, Provinsi Jawa Barat
Karangsembung, Kantor Camat		Kantor Camat	06°50'42.20" S 108°38'23.50" T	Kabupaten Cirebon, Provinsi Jawa Barat
Karangwareng, Kantor Camat		Kantor Camat	06°52'17.37" S 108°39'22.49" T	Kabupaten Cirebon, Provinsi Jawa Barat
Kedawung, Kantor Camat		Kantor Camat	06°43'41.10" S 108°31'14.30" T	Kabupaten Cirebon, Provinsi Jawa Barat
Klangenan, Kantor Camat		Kantor Camat	06°41'00.94" S 108°27'10.43" T	Kabupaten Cirebon, Provinsi Jawa Barat
Lemahabang, Kantor Camat		Kantor Camat	06°49'45.49" S 108°37'37.82" T	Kabupaten Cirebon, Provinsi Jawa Barat
Losari, Kantor Camat		Kantor Camat	06°50'25.69" S 108°48'10.51" T	Kabupaten Cirebon, Provinsi Jawa Barat
Mundu, Kantor Camat		Kantor Camat	06°46'13.66" S 108°35'38.15" T	Kabupaten Cirebon, Provinsi Jawa Barat
Pabedilan, Kantor Camat		Kantor Camat	06°51'12.15" S 108°45'32.40" T	Kabupaten Cirebon, Provinsi Jawa Barat
Pabuaran, Kantor Camat		Kantor Camat	06°53'47.60" S 108°43'20.90" T	Kabupaten Cirebon, Provinsi Jawa Barat

<b>Nama Rupabumi</b>	<b>Nama Lain</b>	<b>Unsur Rupabumi</b>	<b>Koordinat</b>	<b>Keterangan Wilayah</b>
Palimanan, Kantor Camat		Kantor Camat	06°42'34.42" S 108°26'03.00" T	Kabupaten Cirebon, Provinsi Jawa Barat
Pangenan, Kantor Camat		Kantor Camat	06°48'31.72" S 108°41'12.11" T	Kabupaten Cirebon, Provinsi Jawa Barat
Panguragan, Kantor Camat		Kantor Camat	06°37'37.51" S 108°27'04.22" T	Kabupaten Cirebon, Provinsi Jawa Barat
Pasaleman, Kantor Camat		Kantor Camat	06°55'30.61" S 108°44'13.11" T	Kabupaten Cirebon, Provinsi Jawa Barat
Plumbon, Kantor Camat		Kantor Camat	06°42'17.37" S 108°28'21.90" T	Kabupaten Cirebon, Provinsi Jawa Barat
Sedong, Kantor Camat		Kantor Camat	06°51'42.51" S 108°34'51.98" T	Kabupaten Cirebon, Provinsi Jawa Barat
Sumber, Kantor Camat		Kantor Camat	06°45'36.22" S 108°28'46.55" T	Kabupaten Cirebon, Provinsi Jawa Barat
Suranenggala, Kantor Camat		Kantor Camat	06°37'47.06" S 108°31'33.64" T	Kabupaten Cirebon, Provinsi Jawa Barat
Susukan, Kantor Camat		Kantor Camat	06°38'07.60" S 108°22'35.07" T	Kabupaten Cirebon, Provinsi Jawa Barat
Talun, Kantor Camat		Kantor Camat	06°45'17.66" S 108°30'47.17" T	Kabupaten Cirebon, Provinsi Jawa Barat
Tengah Tani, Kantor Camat		Kantor Camat	06°42'06.18" S 108°31'25.12" T	Kabupaten Cirebon, Provinsi Jawa Barat
Waled, Kantor Camat		Kantor Camat	06°55'09.35" S 108°42'22.00" T	Kabupaten Cirebon, Provinsi Jawa Barat
Kabupaten Cirebon, Kantor DPRD		Kantor DPRD	06°45'51.40" S 108°28'47.03" T	Kabupaten Cirebon, Provinsi Jawa Barat
Gebang Ilir, Kantor Kuwu		Kantor Kepala Desa	06°49'10.99" S 108°43'53.66" T	Kabupaten Cirebon, Provinsi Jawa Barat
Gebang Udik, Kantor Kuwu		Kantor Kepala Desa	06°49'24.77" S 108°43'33.47" T	Kabupaten Cirebon, Provinsi Jawa Barat
Gebang, Kantor Kepala Desa		Kantor Kepala Desa	06°49'53.16" S 108°43'32.76" T	Kabupaten Cirebon, Provinsi Jawa Barat
Baiturrohman, Masjid Jami		Masjid	06°49'01.94" S 108°43'24.08" T	Kabupaten Cirebon, Provinsi Jawa Barat
Yasmi Gebang, SMK Swasta		Pendidikan Menengah Umum	06°49'38.28" S 108°46'08.66" T	Kabupaten Cirebon, Provinsi Jawa Barat
Babakan, Puskesmas		Puskesmas/ Puskesmas Pembantu	06°51'34.79" S 108°43'19.56" T	Kabupaten Cirebon, Provinsi Jawa Barat

Nama Rupabumi	Nama Lain	Unsur Rupabumi	Koordinat	Keterangan Wilayah
Gebang, Puskesmas		Puskesmas/ Puskesmas Pembantu	06°49'03.22" S 108°43'11.10" T	Kabupaten Cirebon, Provinsi Jawa Barat

### 1.9.8. Kabupaten Garut

Nama Rupabumi	Nama Lain	Unsur Rupabumi	Koordinat	Keterangan Wilayah
Cirompang, Bendung		Bendung/ Pintu Air	07°27'01.00" S 107°36'32.23" T	Kabupaten Garut, Provinsi Jawa Barat
Bagendit, Situ		Danau/Situ	07°09'45.00" S 107°56'35.99" T	Kabupaten Garut, Provinsi Jawa Barat
Bundar, Situ		Danau/Situ	07°12'30.75" S 107°56'15.22" T	Kabupaten Garut, Provinsi Jawa Barat
Calana, Situ	Situ Ciagung	Danau/Situ	07°22'44.41" S 107°49'17.22" T	Kabupaten Garut, Provinsi Jawa Barat
Canguang, Situ		Danau/Situ	07°06'07.61" S 107°55'10.92" T	Kabupaten Garut, Provinsi Jawa Barat
Cibangban, Situ		Danau/Situ	07°12'34.69" S 107°55'54.91" T	Kabupaten Garut, Provinsi Jawa Barat
Cibuyut, Situ		Danau/Situ	07°03'50.61" S 108°02'53.11" T	Kabupaten Garut, Provinsi Jawa Barat
Cidahu, Situ		Danau/Situ	07°12'27.00" S 107°56'00.86" T	Kabupaten Garut, Provinsi Jawa Barat
Ciloa, Situ		Danau/Situ	07°07'46.84" S 108°00'08.16" T	Kabupaten Garut, Provinsi Jawa Barat
Cirompang, Situ		Danau/Situ	07°19'44.61" S 107°37'37.09" T	Kabupaten Garut, Provinsi Jawa Barat
Hiang, Situ		Danau/Situ	07°26'08.43" S 107°34'23.96" T	Kabupaten Garut, Provinsi Jawa Barat
Jaruju, Situ		Danau/Situ	07°06'36.16" S 107°59'50.85" T	Kabupaten Garut, Provinsi Jawa Barat
Kabuyutan, Situ		Danau/Situ	07°26'26.61" S 107°38'12.52" T	Kabupaten Garut, Provinsi Jawa Barat
Kubangbungur, Situ		Danau/Situ	07°26'27.58" S 107°31'34.48" T	Kabupaten Garut, Provinsi Jawa Barat
Liung, Situ		Danau/Situ	07°11'46.80" S 107°56'47.61" T	Kabupaten Garut, Provinsi Jawa Barat
Ranca, Situ		Danau/Situ	07°05'04.45" S 108°05'17.99" T	Kabupaten Garut, Provinsi Jawa Barat

Nama Rupabumi	Nama Lain	Unsur Rupabumi	Koordinat	Keterangan Wilayah
Rancakukuk, Situ		Danau/Situ	07°08'25.51" S 107°57'07.37" T	Kabupaten Garut, Provinsi Jawa Barat
Rantun, Situ		Danau/Situ	07°11'51.91" S 107°49'18.19" T	Kabupaten Garut, Provinsi Jawa Barat
Sukamaju, Situ		Danau/Situ	07°12'10.33" S 107°49'00.42" T	Kabupaten Garut, Provinsi Jawa Barat
Garut, Kantor Bupati		Kantor Bupati	07°12'09.81" S 107°53'11.94" T	Kabupaten Garut, Provinsi Jawa Barat
Wanaraja, Kantor Kepala Desa		Kantor Kepala Desa	07°10'23.58" S 107°58'52.76" T	Kabupaten Garut, Provinsi Jawa Barat
Al-Maghfiroh, Masjid		Masjid	07°11'28.47" S 107°53'54.33" T	Kabupaten Garut, Provinsi Jawa Barat

### 1.9.9. Kabupaten Indramayu

Nama Rupabumi	Nama Lain	Unsur Rupabumi	Koordinat	Keterangan Wilayah
Singalodra, Lapangan		Arena Atletik dan Olah Raga	06°19'57.71" S 108°19'09.10" T	Kabupaten Indramayu, Provinsi Jawa Barat
Cangkingan, Bendung		Bendung/ Pintu Air	06°29'23.52" S 108°24'17.46" T	Kabupaten Indramayu, Provinsi Jawa Barat
Cidempet, Bendung		Bendung/ Pintu Air	06°21'09.85" S 108°14'47.85" T	Kabupaten Indramayu, Provinsi Jawa Barat
Kali Kapur, Bendung		Bendung/ Pintu Air	06°30'32.44" S 108°25'36.38" T	Kabupaten Indramayu, Provinsi Jawa Barat
Kali Pasir, Bendung		Bendung/ Pintu Air	06°21'06.95" S 108°13'13.26" T	Kabupaten Indramayu, Provinsi Jawa Barat
Karet Pangkalan, Bendung		Bendung/ Pintu Air	06°23'14.25" S 108°12'11.53" T	Kabupaten Indramayu, Provinsi Jawa Barat
Karet Rambatan, Bendung		Bendung/ Pintu Air	06°23'07.85" S 108°17'30.03" T	Kabupaten Indramayu, Provinsi Jawa Barat
Kemisan, Bendung		Bendung/ Pintu Air	06°28'42.62" S 108°05'27.97" T	Kabupaten Indramayu, Provinsi Jawa Barat
Pedati, Bendung		Bendung/ Pintu Air	06°29'28.77" S 108°03'39.84" T	Kabupaten Indramayu, Provinsi Jawa Barat
Plawad, Bendung		Bendung/ Pintu Air	06°19'56.91" S 108°00'24.74" T	Kabupaten Indramayu, Provinsi Jawa Barat
Salamdarma, Bendung		Bendung/ Pintu Air	06°25'11.89" S 107°53'38.97" T	Kabupaten Indramayu, Provinsi Jawa Barat

<b>Nama Rupabumi</b>	<b>Nama Lain</b>	<b>Unsur Rupabumi</b>	<b>Koordinat</b>	<b>Keterangan Wilayah</b>
Bugel Kali Badak, Dam		Bendungan	06°18'37.45" S 108°00'31.09" T	Kabupaten Indramayu, Provinsi Jawa Barat
Cilanang, Dam		Bendungan	06°32'17.79" S 108°01'53.96" T	Kabupaten Indramayu, Provinsi Jawa Barat
Darwa, Bendung		Bendungan	06°28'39.56" S 108°05'48.08" T	Kabupaten Indramayu, Provinsi Jawa Barat
Darwa, Embung		Danau/Situ	06°28'40.01" S 108°05'49.27" T	Kabupaten Indramayu, Provinsi Jawa Barat
Bunda, Klinik		Fasilitas Kesehatan Lainnya	06°20'57.19" S 107°57'17.38" T	Kabupaten Indramayu, Provinsi Jawa Barat
Dzihni, Apotek		Fasilitas Kesehatan Lainnya	06°22'03.36" S 108°17'18.89" T	Kabupaten Indramayu, Provinsi Jawa Barat
Krotek Farma Putri, Apotek		Fasilitas Kesehatan Lainnya	06°30'06.81" S 108°25'35.46" T	Kabupaten Indramayu, Provinsi Jawa Barat
Kukuh Farma, Apotek		Fasilitas Kesehatan Lainnya	06°30'12.13" S 108°25'35.12" T	Kabupaten Indramayu, Provinsi Jawa Barat
Medissina, Klinik		Fasilitas Kesehatan Lainnya	06°24'07.87" S 108°16'15.40" T	Kabupaten Indramayu, Provinsi Jawa Barat
Rahayu Farma, Apotek		Fasilitas Kesehatan Lainnya	06°18'10.45" S 108°19'43.51" T	Kabupaten Indramayu, Provinsi Jawa Barat
Rahmayani 2, Apotek		Fasilitas Kesehatan Lainnya	06°18'17.59" S 108°19'29.65" T	Kabupaten Indramayu, Provinsi Jawa Barat
Rahmayani, Apotek		Fasilitas Kesehatan Lainnya	06°24'02.36" S 108°16'50.83" T	Kabupaten Indramayu, Provinsi Jawa Barat
Reza Farma, Apotek		Fasilitas Kesehatan Lainnya	06°22'55.38" S 108°17'31.80" T	Kabupaten Indramayu, Provinsi Jawa Barat
Angkasa, Hotel		Hotel/Motel/Hostel/Losmen	06°18'54.45" S 107°59'52.95" T	Kabupaten Indramayu, Provinsi Jawa Barat
Ellysta, Hotel		Hotel/Motel/Hostel/Losmen	06°23'24.45" S 108°08'48.77" T	Kabupaten Indramayu, Provinsi Jawa Barat

<b>Nama Rupabumi</b>	<b>Nama Lain</b>	<b>Unsur Rupabumi</b>	<b>Koordinat</b>	<b>Keterangan Wilayah</b>
Anjatan, Jembatan		Jembatan	06°20'04.70" S 107°57'04.37" T	Kabupaten Indramayu, Provinsi Jawa Barat
Balast Lohbener, Jembatan		Jembatan	06°23'08.19" S 108°17'34.19" T	Kabupaten Indramayu, Provinsi Jawa Barat
Balong Ampang, Jembatan		Jembatan	06°25'46.62" S 107°59'41.76" T	Kabupaten Indramayu, Provinsi Jawa Barat
Bangkir, Jembatan		Jembatan	06°23'02.73" S 108°17'28.90" T	Kabupaten Indramayu, Provinsi Jawa Barat
Cilalanang, Jembatan		Jembatan	06°30'04.44" S 108°03'22.80" T	Kabupaten Indramayu, Provinsi Jawa Barat
Cilandak, Jembatan		Jembatan	06°19'43.97" S 107°56'14.18" T	Kabupaten Indramayu, Provinsi Jawa Barat
Cilegeh, Jembatan		Jembatan	06°28'17.67" S 108°01'53.82" T	Kabupaten Indramayu, Provinsi Jawa Barat
Ciluncat, Jembatan		Jembatan	06°28'42.70" S 108°05'26.04" T	Kabupaten Indramayu, Provinsi Jawa Barat
Citemu, Jembatan		Jembatan	06°29'31.11" S 108°00'49.96" T	Kabupaten Indramayu, Provinsi Jawa Barat
Irigasi, Jembatan		Jembatan	06°18'11.86" S 108°19'32.67" T	Kabupaten Indramayu, Provinsi Jawa Barat
Kalen Bojong Jaya, Jembatan		Jembatan	06°24'25.87" S 108°12'32.93" T	Kabupaten Indramayu, Provinsi Jawa Barat
Maja, Jembatan		Jembatan	06°24'19.67" S 108°15'55.36" T	Kabupaten Indramayu, Provinsi Jawa Barat
Pangkalan, Jembatan		Jembatan	06°23'50.45" S 108°12'10.10" T	Kabupaten Indramayu, Provinsi Jawa Barat
Patrol, Jembatan		Jembatan	06°18'49.82" S 107°59'25.58" T	Kabupaten Indramayu, Provinsi Jawa Barat
Pledang, Jembatan		Jembatan	06°29'37.87" S 108°02'13.44" T	Kabupaten Indramayu, Provinsi Jawa Barat
Tawangsari, Jembatan		Jembatan	06°21'43.95" S 108°14'11.50" T	Kabupaten Indramayu, Provinsi Jawa Barat
Walikumpul, Jembatan		Jembatan	06°29'34.65" S 108°02'05.51" T	Kabupaten Indramayu, Provinsi Jawa Barat
Danareja, Kampung		Kampung/ Dusun	06°25'20.91" S 107°59'43.89" T	Kabupaten Indramayu, Provinsi Jawa Barat
Gempol, Blok		Kampung/ Dusun	06°25'07.03" S 107°57'20.76" T	Kabupaten Indramayu, Provinsi Jawa Barat
Girang, Blok		Kampung/ Dusun	06°25'19.59" S 108°15'11.62" T	Kabupaten Indramayu, Provinsi Jawa Barat

<b>Nama Rupabumi</b>	<b>Nama Lain</b>	<b>Unsur Rupabumi</b>	<b>Koordinat</b>	<b>Keterangan Wilayah</b>
Ilir Utara, Blok		Kampung/ Dusun	06°25'13.01" S 108°14'58.63" T	Kabupaten Indramayu, Provinsi Jawa Barat
Ipiik, Kampung		Kampung/ Dusun	06°25'21.45" S 108°01'15.02" T	Kabupaten Indramayu, Provinsi Jawa Barat
Jemeti, Blok		Kampung/ Dusun	06°24'59.49" S 108°13'24.30" T	Kabupaten Indramayu, Provinsi Jawa Barat
Kedunglegok, Blok		Kampung/ Dusun	06°25'10.60" S 108°16'14.51" T	Kabupaten Indramayu, Provinsi Jawa Barat
Kuwod, Blok		Kampung/ Dusun	06°25'10.77" S 108°18'07.47" T	Kabupaten Indramayu, Provinsi Jawa Barat
Indramayu, Kantor Bupati		Kantor Bupati	06°19'37.78" S 108°19'23.21" T	Kabupaten Indramayu, Provinsi Jawa Barat
Anjatan, Kantor Camat		Kantor Camat	06°20'33.26" S 107°57'20.85" T	Kabupaten Indramayu, Provinsi Jawa Barat
Arahan, Kantor Camat		Kantor Camat	06°21'43.22" S 108°16'23.33" T	Kabupaten Indramayu, Provinsi Jawa Barat
Balongan, Kantor Camat		Kantor Camat	06°21'32.20" S 108°22'27.84" T	Kabupaten Indramayu, Provinsi Jawa Barat
Bangodua, Kantor Camat		Kantor Camat	06°30'13.90" S 108°17'44.74" T	Kabupaten Indramayu, Provinsi Jawa Barat
Bongas, Kantor Camat		Kantor Camat	06°22'40.07" S 108°02'03.53" T	Kabupaten Indramayu, Provinsi Jawa Barat
Cantigi, Kantor Camat		Kantor Camat	06°20'38.13" S 108°15'36.99" T	Kabupaten Indramayu, Provinsi Jawa Barat
Gantar, Kantor Camat		Kantor Camat	06°30'51.20" S 107°58'20.48" T	Kabupaten Indramayu, Provinsi Jawa Barat
Haurgeulis, Kantor Camat		Kantor Camat	06°27'38.08" S 107°56'35.77" T	Kabupaten Indramayu, Provinsi Jawa Barat
Jatibarang, Kantor Camat		Kantor Camat	06°28'33.05" S 108°18'38.16" T	Kabupaten Indramayu, Provinsi Jawa Barat
Juntinyuat, Kantor Camat		Kantor Camat	06°26'05.69" S 108°26'20.79" T	Kabupaten Indramayu, Provinsi Jawa Barat
Kandanghaur, Kantor Camat		Kantor Camat	06°21'18.57" S 108°06'20.40" T	Kabupaten Indramayu, Provinsi Jawa Barat
Kedokan Bunder, Kantor Camat		Kantor Camat	06°30'00.98" S 108°24'43.39" T	Kabupaten Indramayu, Provinsi Jawa Barat
Kertasemaya, Kantor Camat		Kantor Camat	06°32'22.49" S 108°21'06.95" T	Kabupaten Indramayu, Provinsi Jawa Barat
Krangkeng, Kantor Camat		Kantor Camat	06°30'01.84" S 108°28'48.60" T	Kabupaten Indramayu, Provinsi Jawa Barat

<b>Nama Rupabumi</b>	<b>Nama Lain</b>	<b>Unsur Rupabumi</b>	<b>Koordinat</b>	<b>Keterangan Wilayah</b>
Lelea, Kantor Camat		Kantor Camat	06°25'52.82" S 108°14'46.83" T	Kabupaten Indramayu, Provinsi Jawa Barat
Lohbener, Kantor Camat		Kantor Camat	06°24'04.68" S 108°16'35.75" T	Kabupaten Indramayu, Provinsi Jawa Barat
Losarang, Kantor Camat		Kantor Camat	06°23'53.24" S 108°10'00.65" T	Kabupaten Indramayu, Provinsi Jawa Barat
Pasekan, Kantor Camat		Kantor Camat	06°18'10.21" S 108°19'37.92" T	Kabupaten Indramayu, Provinsi Jawa Barat
Patrol, Kantor Camat		Kantor Camat	06°18'50.81" S 107°59'50.48" T	Kabupaten Indramayu, Provinsi Jawa Barat
Sindang, Kantor Camat		Kantor Camat	06°20'00.15" S 108°19'07.40" T	Kabupaten Indramayu, Provinsi Jawa Barat
Sukagumiwang, Kantor Camat		Kantor Camat	06°33'59.70" S 108°19'00.74" T	Kabupaten Indramayu, Provinsi Jawa Barat
Sukra, Kantor Camat		Kantor Camat	06°18'32.34" S 107°56'35.95" T	Kabupaten Indramayu, Provinsi Jawa Barat
Tukdana, Kantor Camat		Kantor Camat	06°32'27.72" S 108°17'06.50" T	Kabupaten Indramayu, Provinsi Jawa Barat
Widasari, Kantor Camat		Kantor Camat	06°27'57.66" S 108°17'24.46" T	Kabupaten Indramayu, Provinsi Jawa Barat
Anjatan Baru, Kantor Kepala Desa		Kantor Kepala Desa	06°21'09.49" S 107°57'14.36" T	Kabupaten Indramayu, Provinsi Jawa Barat
Anjatan Baru, Kantor Kuwu		Kantor Kepala Desa	06°21'09.41" S 107°57'14.50" T	Kabupaten Indramayu, Provinsi Jawa Barat
Anjatan Utara, Kantor Kepala Desa		Kantor Kepala Desa	06°20'02.65" S 107°57'44.91" T	Kabupaten Indramayu, Provinsi Jawa Barat
Anjatan, Kantor Kepala Desa		Kantor Kepala Desa	06°20'36.92" S 107°57'22.05" T	Kabupaten Indramayu, Provinsi Jawa Barat
Anjatan, Kantor Kuwu		Kantor Kepala Desa	06°20'36.88" S 107°57'21.98" T	Kabupaten Indramayu, Provinsi Jawa Barat
Arahan Kidul, Kantor Kuwu		Kantor Kepala Desa	06°21'59.91" S 108°16'56.07" T	Kabupaten Indramayu, Provinsi Jawa Barat
Arjasari, Kantor Kuwu		Kantor Kepala Desa	06°21'31.09" S 108°00'13.32" T	Kabupaten Indramayu, Provinsi Jawa Barat
Babadan, Kantor Kepala Desa		Kantor Kepala Desa	06°18'48.83" S 108°19'09.73" T	Kabupaten Indramayu, Provinsi Jawa Barat
Babakanjaya, Kantor Kuwu		Kantor Kepala Desa	06°26'41.70" S 108°02'26.35" T	Kabupaten Indramayu, Provinsi Jawa Barat
Bangkaloa Ilir, Kantor Kuwu		Kantor Kepala Desa	06°29'10.04" S 108°17'44.23" T	Kabupaten Indramayu, Provinsi Jawa Barat



<b>Nama Rupabumi</b>	<b>Nama Lain</b>	<b>Unsur Rupabumi</b>	<b>Koordinat</b>	<b>Keterangan Wilayah</b>
Bangodua, Kantor Kuwu		Kantor Kepala Desa	06°32'28.73" S 108°20'14.72" T	Kabupaten Indramayu, Provinsi Jawa Barat
Beduyut, Kantor Kuwu		Kantor Kepala Desa	06°31'32.65" S 108°20'42.33" T	Kabupaten Indramayu, Provinsi Jawa Barat
Bodas, Kantor Kuwu		Kantor Kepala Desa	06°36'20.76" S 108°17'23.83" T	Kabupaten Indramayu, Provinsi Jawa Barat
Bojongslawi, Kantor Kuwu		Kantor Kepala Desa	06°25'34.69" S 108°17'15.95" T	Kabupaten Indramayu, Provinsi Jawa Barat
Bondan, Kantor Kuwu		Kantor Kepala Desa	06°35'47.09" S 108°17'50.22" T	Kabupaten Indramayu, Provinsi Jawa Barat
Bongas, Kantor Kepala Desa		Kantor Kepala Desa	06°22'42.06" S 108°00'31.92" T	Kabupaten Indramayu, Provinsi Jawa Barat
Brondong, Kantor Kuwu		Kantor Kepala Desa	06°18'20.44" S 108°19'58.35" T	Kabupaten Indramayu, Provinsi Jawa Barat
Bugel, Kantor Kuwu		Kantor Kepala Desa	06°18'57.49" S 108°00'26.16" T	Kabupaten Indramayu, Provinsi Jawa Barat
Bugis, Kantor Kuwu		Kantor Kepala Desa	06°23'26.55" S 107°55'43.25" T	Kabupaten Indramayu, Provinsi Jawa Barat
Bulak Lor, Kantor Kuwu		Kantor Kepala Desa	06°27'58.43" S 108°19'08.75" T	Kabupaten Indramayu, Provinsi Jawa Barat
Bulak, Kantor Kuwu		Kantor Kepala Desa	06°28'35.32" S 108°19'01.43" T	Kabupaten Indramayu, Provinsi Jawa Barat
Bulak, Kantor Kuwu		Kantor Kepala Desa	06°21'16.04" S 108°06'21.06" T	Kabupaten Indramayu, Provinsi Jawa Barat
Cadang Pinggan, Kantor Kuwu		Kantor Kepala Desa	06°33'36.31" S 108°21'01.67" T	Kabupaten Indramayu, Provinsi Jawa Barat
Cangkingan, Kantor Kuwu		Kantor Kepala Desa	06°29'28.93" S 108°23'41.65" T	Kabupaten Indramayu, Provinsi Jawa Barat
Cangkring, Kantor Kepala Desa		Kantor Kepala Desa	06°18'36.83" S 108°13'33.19" T	Kabupaten Indramayu, Provinsi Jawa Barat
Cantigi Kulon, Kantor Kuwu		Kantor Kepala Desa	06°20'08.10" S 108°13'30.63" T	Kabupaten Indramayu, Provinsi Jawa Barat
Cantigi Wetan, Kantor Kuwu		Kantor Kepala Desa	06°20'46.77" S 108°15'05.00" T	Kabupaten Indramayu, Provinsi Jawa Barat
Cemara Kulon, Kantor Kuwu		Kantor Kepala Desa	06°20'05.95" S 108°11'00.79" T	Kabupaten Indramayu, Provinsi Jawa Barat
Cemara, Kantor Kuwu		Kantor Kepala Desa	06°19'43.82" S 108°13'30.75" T	Kabupaten Indramayu, Provinsi Jawa Barat
Cibeber, Kantor Kuwu		Kantor Kepala Desa	06°36'29.74" S 108°17'49.66" T	Kabupaten Indramayu, Provinsi Jawa Barat

<b>Nama Rupabumi</b>	<b>Nama Lain</b>	<b>Unsur Rupabumi</b>	<b>Koordinat</b>	<b>Keterangan Wilayah</b>
Cidempet, Kantor Kuwu		Kantor Kepala Desa	06°21'09.80" S 108°14'47.29" T	Kabupaten Indramayu, Provinsi Jawa Barat
Cipaat, Kantor Kuwu		Kantor Kepala Desa	06°22'32.21" S 107°59'40.19" T	Kabupaten Indramayu, Provinsi Jawa Barat
Cipancuh, Kantor Kuwu		Kantor Kepala Desa	06°27'00.11" S 107°56'29.45" T	Kabupaten Indramayu, Provinsi Jawa Barat
Cipedang, Kantor Kuwu		Kantor Kepala Desa	06°25'31.16" S 108°00'26.51" T	Kabupaten Indramayu, Provinsi Jawa Barat
Curug, Kantor Kuwu		Kantor Kepala Desa	06°22'19.10" S 108°03'57.38" T	Kabupaten Indramayu, Provinsi Jawa Barat
Dadap, Kantor Kuwu		Kantor Kepala Desa	06°26'27.16" S 108°27'09.81" T	Kabupaten Indramayu, Provinsi Jawa Barat
Drunten Kulon, Kantor Kuwu		Kantor Kepala Desa	06°25'18.71" S 108°02'02.88" T	Kabupaten Indramayu, Provinsi Jawa Barat
Dukuhjati, Kantor Kuwu		Kantor Kepala Desa	06°31'18.96" S 108°28'09.89" T	Kabupaten Indramayu, Provinsi Jawa Barat
Eretan Kulon, Kantor Kuwu		Kantor Kepala Desa	06°19'32.76" S 108°04'49.11" T	Kabupaten Indramayu, Provinsi Jawa Barat
Eretan Wetan, Kantor Kuwu		Kantor Kepala Desa	06°19'45.22" S 108°05'03.78" T	Kabupaten Indramayu, Provinsi Jawa Barat
Gabus Kulon, Kantor Kuwu		Kantor Kepala Desa	06°26'22.11" S 108°04'37.45" T	Kabupaten Indramayu, Provinsi Jawa Barat
Gabuswetan, Kantor Kuwu		Kantor Kepala Desa	06°25'20.72" S 108°04'47.54" T	Kabupaten Indramayu, Provinsi Jawa Barat
Gadel, Kantor Kuwu		Kantor Kepala Desa	06°35'39.31" S 108°17'07.55" T	Kabupaten Indramayu, Provinsi Jawa Barat
Gedangan, Kantor Kuwu		Kantor Kepala Desa	06°32'33.12" S 108°20'36.82" T	Kabupaten Indramayu, Provinsi Jawa Barat
Gunungsari, Kantor Kuwu		Kantor Kepala Desa	06°34'46.99" S 108°18'15.45" T	Kabupaten Indramayu, Provinsi Jawa Barat
Haurgeulis, Kantor Kuwu		Kantor Kepala Desa	06°27'37.84" S 107°56'35.11" T	Kabupaten Indramayu, Provinsi Jawa Barat
Haurkolot, Kantor Kuwu		Kantor Kepala Desa	06°28'38.25" S 107°56'59.58" T	Kabupaten Indramayu, Provinsi Jawa Barat
Iilir, Kantor Kuwu		Kantor Kepala Desa	06°21'10.22" S 108°06'16.58" T	Kabupaten Indramayu, Provinsi Jawa Barat
Jangga, Kantor Kuwu		Kantor Kepala Desa	06°23'56.46" S 108°10'03.16" T	Kabupaten Indramayu, Provinsi Jawa Barat
Jatibarang Baru, Kantor Kuwu		Kantor Kepala Desa	06°29'04.44" S 108°18'27.91" T	Kabupaten Indramayu, Provinsi Jawa Barat

<b>Nama Rupabumi</b>	<b>Nama Lain</b>	<b>Unsur Rupabumi</b>	<b>Koordinat</b>	<b>Keterangan Wilayah</b>
Jatibarang, Kantor Kuwu		Kantor Kepala Desa	06°28'15.08" S 108°18'08.72" T	Kabupaten Indramayu, Provinsi Jawa Barat
Jatisawit Lor, Kantor Kuwu		Kantor Kepala Desa	06°24'56.44" S 108°17'43.28" T	Kabupaten Indramayu, Provinsi Jawa Barat
Jatisawit, Kantor Kuwu		Kantor Kepala Desa	06°25'33.60" S 108°18'08.41" T	Kabupaten Indramayu, Provinsi Jawa Barat
Jayalaksana, Kantor Kuwu		Kantor Kepala Desa	06°28'56.80" S 108°23'13.40" T	Kabupaten Indramayu, Provinsi Jawa Barat
Jayamulya, Kantor Kepala Desa		Kantor Kepala Desa	06°27'37.89" S 107°59'20.38" T	Kabupaten Indramayu, Provinsi Jawa Barat
Jayawinangun, Kantor Kuwu		Kantor Kepala Desa	06°29'58.75" S 108°24'24.15" T	Kabupaten Indramayu, Provinsi Jawa Barat
Jengkok, Kantor Kuwu		Kantor Kepala Desa	06°31'58.82" S 108°22'24.06" T	Kabupaten Indramayu, Provinsi Jawa Barat
Jumbleng, Kantor Kuwu		Kantor Kepala Desa	06°23'43.39" S 108°10'28.64" T	Kabupaten Indramayu, Provinsi Jawa Barat
Juntikebon, Kantor Kuwu		Kantor Kepala Desa	06°26'21.22" S 108°25'50.45" T	Kabupaten Indramayu, Provinsi Jawa Barat
Juntikedokan, Kantor Kuwu		Kantor Kepala Desa	06°26'04.30" S 108°25'25.73" T	Kabupaten Indramayu, Provinsi Jawa Barat
Juntinyuat, Kantor Kuwu		Kantor Kepala Desa	06°25'56.35" S 108°26'13.79" T	Kabupaten Indramayu, Provinsi Jawa Barat
Juntiwen, Kantor Kuwu		Kantor Kepala Desa	06°26'25.50" S 108°25'24.51" T	Kabupaten Indramayu, Provinsi Jawa Barat
Kalensari, Kantor Kuwu		Kantor Kepala Desa	06°29'43.75" S 108°15'48.46" T	Kabupaten Indramayu, Provinsi Jawa Barat
Kalianyar, Kantor Kuwu		Kantor Kepala Desa	06°29'56.58" S 108°29'19.87" T	Kabupaten Indramayu, Provinsi Jawa Barat
Kalimati, Kantor Kuwu		Kantor Kepala Desa	06°24'10.91" S 108°18'01.78" T	Kabupaten Indramayu, Provinsi Jawa Barat
Kaplongan, Kantor Kepala Desa		Kantor Kepala Desa	06°29'27.37" S 108°26'59.75" T	Kabupaten Indramayu, Provinsi Jawa Barat
Kapringan, Kantor Kepala Desa		Kantor Kepala Desa	06°32'07.40" S 108°27'41.12" T	Kabupaten Indramayu, Provinsi Jawa Barat
Karanganyar, Kantor Kuwu		Kantor Kepala Desa	06°22'01.34" S 108°07'03.63" T	Kabupaten Indramayu, Provinsi Jawa Barat
Karanganyar, Kantor Kuwu		Kantor Kepala Desa	06°17'26.64" S 108°19'02.62" T	Kabupaten Indramayu, Provinsi Jawa Barat
Karanggetas, Kantor Kuwu		Kantor Kepala Desa	06°30'24.39" S 108°18'43.08" T	Kabupaten Indramayu, Provinsi Jawa Barat

<b>Nama Rupabumi</b>	<b>Nama Lain</b>	<b>Unsur Rupabumi</b>	<b>Koordinat</b>	<b>Keterangan Wilayah</b>
Karangkerta, Kantor Kuwu		Kantor Kepala Desa	06°33'09.83" S 108°16'55.10" T	Kabupaten Indramayu, Provinsi Jawa Barat
Karangmulya, Kantor Kuwu		Kantor Kepala Desa	06°24'04.40" S 108°06'16.90" T	Kabupaten Indramayu, Provinsi Jawa Barat
Karangtumaritis, Kantor Kuwu		Kantor Kepala Desa	06°27'28.39" S 107°54'20.40" T	Kabupaten Indramayu, Provinsi Jawa Barat
Kasmaran, Kantor Kuwu		Kantor Kepala Desa	06°25'14.05" S 108°16'10.51" T	Kabupaten Indramayu, Provinsi Jawa Barat
Kedokan Agung, Kantor Kuwu		Kantor Kepala Desa	06°30'11.55" S 108°25'19.45" T	Kabupaten Indramayu, Provinsi Jawa Barat
Kedokanbunder Wetan, Kantor Kepala Desa		Kantor Kepala Desa	06°30'32.73" S 108°25'59.88" T	Kabupaten Indramayu, Provinsi Jawa Barat
Kedokanbunder, Kantor Kepala Desa		Kantor Kepala Desa	06°30'05.08" S 108°25'34.83" T	Kabupaten Indramayu, Provinsi Jawa Barat
Kedungdawa, Kantor Kuwu		Kantor Kepala Desa	06°26'21.39" S 108°01'41.00" T	Kabupaten Indramayu, Provinsi Jawa Barat
Kedungwungu, Kantor Kuwu		Kantor Kepala Desa	06°30'27.28" S 108°26'36.88" T	Kabupaten Indramayu, Provinsi Jawa Barat
Kedungwungu, Kantor Kuwu		Kantor Kepala Desa	06°24'52.62" S 107°57'29.50" T	Kabupaten Indramayu, Provinsi Jawa Barat
Kertajaya, Kantor Kuwu		Kantor Kepala Desa	06°22'38.07" S 108°01'03.61" T	Kabupaten Indramayu, Provinsi Jawa Barat
Kertamulya, Kantor Kuwu		Kantor Kepala Desa	06°21'48.73" S 108°01'29.70" T	Kabupaten Indramayu, Provinsi Jawa Barat
Kertawinangun, Kantor Kuwu		Kantor Kepala Desa	06°19'04.11" S 108°03'53.36" T	Kabupaten Indramayu, Provinsi Jawa Barat
Kiajaran Kulon, Kantor Kuwu		Kantor Kepala Desa	06°24'10.35" S 108°12'57.11" T	Kabupaten Indramayu, Provinsi Jawa Barat
Kopyah, Kantor Kepala Desa		Kantor Kepala Desa	06°22'01.16" S 107°57'21.19" T	Kabupaten Indramayu, Provinsi Jawa Barat
Kopyah, Kantor Kuwu		Kantor Kepala Desa	06°22'00.92" S 107°57'21.89" T	Kabupaten Indramayu, Provinsi Jawa Barat
Krangkeng, Kantor Kuwu		Kantor Kepala Desa	06°29'56.56" S 108°29'19.84" T	Kabupaten Indramayu, Provinsi Jawa Barat
Krasak, Kantor Kuwu		Kantor Kepala Desa	06°24'31.33" S 108°18'01.76" T	Kabupaten Indramayu, Provinsi Jawa Barat
Krimun, Kantor Kuwu		Kantor Kepala Desa	06°23'40.55" S 108°09'23.58" T	Kabupaten Indramayu, Provinsi Jawa Barat
Kroya, Kantor Kuwu		Kantor Kepala Desa	06°29'36.31" S 108°03'47.23" T	Kabupaten Indramayu, Provinsi Jawa Barat

<b>Nama Rupabumi</b>	<b>Nama Lain</b>	<b>Unsur Rupabumi</b>	<b>Koordinat</b>	<b>Keterangan Wilayah</b>
Lamarantarang, Kantor Kuwu		Kantor Kepala Desa	06°20'26.98" S 108°16'20.32" T	Kabupaten Indramayu, Provinsi Jawa Barat
Langut, Kantor Kuwu		Kantor Kepala Desa	06°24'30.84" S 108°14'32.45" T	Kabupaten Indramayu, Provinsi Jawa Barat
Lanjan, Kantor Kuwu		Kantor Kepala Desa	06°25'04.04" S 108°13'43.02" T	Kabupaten Indramayu, Provinsi Jawa Barat
Larangan, Kantor Kuwu		Kantor Kepala Desa	06°24'29.87" S 108°15'25.27" T	Kabupaten Indramayu, Provinsi Jawa Barat
Legok, Kantor Kuwu		Kantor Kepala Desa	06°25'37.15" S 108°16'58.32" T	Kabupaten Indramayu, Provinsi Jawa Barat
Lelea, Kantor Kuwu		Kantor Kepala Desa	06°25'07.03" S 108°15'05.55" T	Kabupaten Indramayu, Provinsi Jawa Barat
Lempuyang, Kantor Kuwu		Kantor Kepala Desa	06°23'11.89" S 107°57'45.42" T	Kabupaten Indramayu, Provinsi Jawa Barat
Leuwigede, Kantor Kuwu		Kantor Kepala Desa	06°25'40.77" S 108°16'59.26" T	Kabupaten Indramayu, Provinsi Jawa Barat
Limbangan, Kantor Kuwu		Kantor Kepala Desa	06°23'49.27" S 108°24'53.06" T	Kabupaten Indramayu, Provinsi Jawa Barat
Limpas, Kantor Kuwu		Kantor Kepala Desa	06°19'42.47" S 107°58'31.51" T	Kabupaten Indramayu, Provinsi Jawa Barat
Linggajati, Kantor Kuwu		Kantor Kepala Desa	06°21'14.35" S 108°16'11.59" T	Kabupaten Indramayu, Provinsi Jawa Barat
Lobener Lor, Kantor Kuwu		Kantor Kepala Desa	06°23'36.81" S 108°17'45.95" T	Kabupaten Indramayu, Provinsi Jawa Barat
Lobener, Kantor Kuwu		Kantor Kepala Desa	06°23'50.26" S 108°18'06.62" T	Kabupaten Indramayu, Provinsi Jawa Barat
Lombang, Kantor Kuwu		Kantor Kepala Desa	06°24'38.06" S 108°24'39.59" T	Kabupaten Indramayu, Provinsi Jawa Barat
Luwunggesik, Kantor Kuwu		Kantor Kepala Desa	06°30'32.74" S 108°30'23.74" T	Kabupaten Indramayu, Provinsi Jawa Barat
Majakerta, Kantor Kuwu		Kantor Kepala Desa	06°23'17.58" S 108°23'51.58" T	Kabupaten Indramayu, Provinsi Jawa Barat
Malangsari, Kantor Kuwu		Kantor Kepala Desa	06°30'23.28" S 108°15'48.00" T	Kabupaten Indramayu, Provinsi Jawa Barat
Malangsemirang, Kantor Kuwu		Kantor Kepala Desa	06°24'25.60" S 108°20'10.44" T	Kabupaten Indramayu, Provinsi Jawa Barat
Mangunjaya, Kantor Kuwu		Kantor Kepala Desa	06°23'37.00" S 107°55'00.63" T	Kabupaten Indramayu, Provinsi Jawa Barat
Margamulya, Kantor Kuwu		Kantor Kepala Desa	06°22'47.38" S 108°02'09.98" T	Kabupaten Indramayu, Provinsi Jawa Barat

<b>Nama Rupabumi</b>	<b>Nama Lain</b>	<b>Unsur Rupabumi</b>	<b>Koordinat</b>	<b>Keterangan Wilayah</b>
Mekarjati, Kantor Kuwu		Kantor Kepala Desa	06°27'16.28" S 107°56'51.11" T	Kabupaten Indramayu, Provinsi Jawa Barat
Mekarsari, Kantor Kuwu		Kantor Kepala Desa	06°17'49.30" S 107°58'46.20" T	Kabupaten Indramayu, Provinsi Jawa Barat
Mulyasari, Kantor Kuwu		Kantor Kepala Desa	06°31'13.32" S 108°15'03.58" T	Kabupaten Indramayu, Provinsi Jawa Barat
Muntur, Kantor Kuwu		Kantor Kepala Desa	06°23'27.61" S 108°08'53.71" T	Kabupaten Indramayu, Provinsi Jawa Barat
Pabeanilir, Kantor Kuwu		Kantor Kepala Desa	06°17'13.80" S 108°18'59.08" T	Kabupaten Indramayu, Provinsi Jawa Barat
Pagirikan, Kantor Kuwu		Kantor Kepala Desa	06°18'43.40" S 108°19'30.04" T	Kabupaten Indramayu, Provinsi Jawa Barat
Pamayahan, Kantor Kuwu		Kantor Kepala Desa	06°23'33.58" S 108°17'14.06" T	Kabupaten Indramayu, Provinsi Jawa Barat
Pangauban, Kantor Kuwu		Kantor Kepala Desa	06°26'30.60" S 108°14'33.39" T	Kabupaten Indramayu, Provinsi Jawa Barat
Pangkalan, Kantor Kepala Desa		Kantor Kepala Desa	06°23'48.31" S 108°12'04.13" T	Kabupaten Indramayu, Provinsi Jawa Barat
Panyindangan Kulon, Kantor Kepala Desa		Kantor Kepala Desa	06°20'58.35" S 108°17'05.41" T	Kabupaten Indramayu, Provinsi Jawa Barat
Panyindangan Wetan, Kantor Kepala Desa		Kantor Kepala Desa	06°22'19.99" S 108°18'38.80" T	Kabupaten Indramayu, Provinsi Jawa Barat
Panyingkiran Kidul, Kantor Kuwu		Kantor Kepala Desa	06°21'01.53" S 108°16'11.41" T	Kabupaten Indramayu, Provinsi Jawa Barat
Panyingkiran Lor, Kantor Kuwu		Kantor Kepala Desa	06°20'09.16" S 108°16'06.93" T	Kabupaten Indramayu, Provinsi Jawa Barat
Pareangirang, Kantor Kuwu		Kantor Kepala Desa	06°21'19.77" S 108°06'21.67" T	Kabupaten Indramayu, Provinsi Jawa Barat
Pasekan, Kantor Kepala Desa		Kantor Kepala Desa	06°18'12.13" S 108°19'43.91" T	Kabupaten Indramayu, Provinsi Jawa Barat
Patrol Baru, Kantor Kuwu		Kantor Kepala Desa	06°18'33.45" S 107°59'24.03" T	Kabupaten Indramayu, Provinsi Jawa Barat
Patrol Lor, Kantor Kuwu		Kantor Kepala Desa	06°18'25.95" S 107°59'47.16" T	Kabupaten Indramayu, Provinsi Jawa Barat
Patrol, Kantor Kuwu		Kantor Kepala Desa	06°18'54.03" S 107°59'40.99" T	Kabupaten Indramayu, Provinsi Jawa Barat
Pawidean, Kantor Kuwu		Kantor Kepala Desa	06°26'34.86" S 108°18'11.37" T	Kabupaten Indramayu, Provinsi Jawa Barat
Penganjang, Kantor Kepala Desa		Kantor Kepala Desa	06°19'14.35" S 108°19'05.10" T	Kabupaten Indramayu, Provinsi Jawa Barat

<b>Nama Rupabumi</b>	<b>Nama Lain</b>	<b>Unsur Rupabumi</b>	<b>Koordinat</b>	<b>Keterangan Wilayah</b>
Pilangsari, Kantor Kepala Desa		Kantor Kepala Desa	06°29'58.97" S 108°19'00.13" T	Kabupaten Indramayu, Provinsi Jawa Barat
Pondoh, Kantor Kuwu		Kantor Kepala Desa	06°25'40.96" S 108°23'43.54" T	Kabupaten Indramayu, Provinsi Jawa Barat
Pranti, Kantor Kuwu		Kantor Kepala Desa	06°23'03.68" S 108°04'25.54" T	Kabupaten Indramayu, Provinsi Jawa Barat
Puntang, Kantor Kuwu		Kantor Kepala Desa	06°23'49.39" S 108°09'49.17" T	Kabupaten Indramayu, Provinsi Jawa Barat
Purwajaya, Kantor Kepala Desa		Kantor Kepala Desa	06°33'03.42" S 108°27'49.28" T	Kabupaten Indramayu, Provinsi Jawa Barat
Rajaiyang, Kantor Kuwu		Kantor Kepala Desa	06°26'19.36" S 108°10'37.90" T	Kabupaten Indramayu, Provinsi Jawa Barat
Rambatan Kulon, Kantor Kuwu		Kantor Kepala Desa	06°22'36.15" S 108°17'38.88" T	Kabupaten Indramayu, Provinsi Jawa Barat
Rambatan Wetan, Kantor Kuwu		Kantor Kepala Desa	06°22'09.62" S 108°17'56.35" T	Kabupaten Indramayu, Provinsi Jawa Barat
Rancangan, Kantor Kuwu		Kantor Kepala Desa	06°25'37.52" S 108°05'53.59" T	Kabupaten Indramayu, Provinsi Jawa Barat
Rancajawat, Kantor Kuwu		Kantor Kepala Desa	06°34'51.54" S 108°17'37.67" T	Kabupaten Indramayu, Provinsi Jawa Barat
Rancamulya, Kantor Kuwu		Kantor Kepala Desa	06°26'06.13" S 108°05'47.17" T	Kabupaten Indramayu, Provinsi Jawa Barat
Ranjeng, Kantor Kuwu		Kantor Kepala Desa	06°25'23.98" S 108°08'08.70" T	Kabupaten Indramayu, Provinsi Jawa Barat
Salamdarma, Kantor Kuwu		Kantor Kepala Desa	06°23'32.83" S 107°56'03.70" T	Kabupaten Indramayu, Provinsi Jawa Barat
Sambimaya, Kantor Kuwu		Kantor Kepala Desa	06°26'34.13" S 108°23'19.74" T	Kabupaten Indramayu, Provinsi Jawa Barat
Santing, Kantor Kuwu		Kantor Kepala Desa	06°23'31.74" S 108°08'35.32" T	Kabupaten Indramayu, Provinsi Jawa Barat
Segeran Kidul, Kantor Kuwu		Kantor Kepala Desa	06°28'13.02" S 108°23'58.37" T	Kabupaten Indramayu, Provinsi Jawa Barat
Segeran Lor, Kantor Kuwu		Kantor Kepala Desa	06°27'20.88" S 108°23'49.80" T	Kabupaten Indramayu, Provinsi Jawa Barat
Sidadadi, Kantor Kuwu		Kantor Kepala Desa	06°25'52.10" S 107°57'24.90" T	Kabupaten Indramayu, Provinsi Jawa Barat
Sidamulya, Kantor Kuwu		Kantor Kepala Desa	06°23'59.95" S 108°01'22.16" T	Kabupaten Indramayu, Provinsi Jawa Barat
Sindang, Kantor Kepala Desa		Kantor Kepala Desa	06°19'58.86" S 108°19'12.97" T	Kabupaten Indramayu, Provinsi Jawa Barat

<b>Nama Rupabumi</b>	<b>Nama Lain</b>	<b>Unsur Rupabumi</b>	<b>Koordinat</b>	<b>Keterangan Wilayah</b>
Sindangkerta, Kantor Kuwu		Kantor Kepala Desa	06°23'20.27" S 108°17'21.11" T	Kabupaten Indramayu, Provinsi Jawa Barat
Singakerta, Kantor Kuwu		Kantor Kepala Desa	06°32'15.82" S 108°29'44.07" T	Kabupaten Indramayu, Provinsi Jawa Barat
Soge, Kantor Kuwu		Kantor Kepala Desa	06°21'00.68" S 108°03'32.26" T	Kabupaten Indramayu, Provinsi Jawa Barat
Srengseng, Kantor Kuwu		Kantor Kepala Desa	06°30'55.92" S 108°28'07.63" T	Kabupaten Indramayu, Provinsi Jawa Barat
Sukadadi, Kantor Kuwu		Kantor Kepala Desa	06°21'24.37" S 108°13'47.40" T	Kabupaten Indramayu, Provinsi Jawa Barat
Sukagumiwang, Kantor Kuwu		Kantor Kepala Desa	06°34'37.29" S 108°19'06.04" T	Kabupaten Indramayu, Provinsi Jawa Barat
Sukahaji, Kantor Kuwu		Kantor Kepala Desa	06°18'52.84" S 108°00'50.49" T	Kabupaten Indramayu, Provinsi Jawa Barat
Sukamelang, Kantor Kepala Desa		Kantor Kepala Desa	06°27'52.79" S 108°04'26.43" T	Kabupaten Indramayu, Provinsi Jawa Barat
Sukamulya, Kantor Kuwu		Kantor Kepala Desa	06°33'40.79" S 108°15'23.69" T	Kabupaten Indramayu, Provinsi Jawa Barat
Sukareja, Kantor Kepala Desa		Kantor Kepala Desa	06°22'34.59" S 108°22'17.14" T	Kabupaten Indramayu, Provinsi Jawa Barat
Sukasari, Kantor Kuwu		Kantor Kepala Desa	06°23'02.38" S 108°15'51.68" T	Kabupaten Indramayu, Provinsi Jawa Barat
Sukaurip, Kantor Kepala Desa		Kantor Kepala Desa	06°22'20.04" S 108°22'18.99" T	Kabupaten Indramayu, Provinsi Jawa Barat
Sukra Wetan, Kantor Kuwu		Kantor Kepala Desa	06°18'22.96" S 107°56'17.05" T	Kabupaten Indramayu, Provinsi Jawa Barat
Sukra, Kantor Kuwu		Kantor Kepala Desa	06°18'20.81" S 107°56'00.11" T	Kabupaten Indramayu, Provinsi Jawa Barat
Sumberjaya, Kantor Kepala Desa		Kantor Kepala Desa	06°26'39.27" S 108°01'21.33" T	Kabupaten Indramayu, Provinsi Jawa Barat
Sumbermulya, Kantor Kuwu		Kantor Kepala Desa	06°25'32.93" S 107°57'03.13" T	Kabupaten Indramayu, Provinsi Jawa Barat
Sumbon, Kantor Kuwu		Kantor Kepala Desa	06°28'21.09" S 108°05'41.47" T	Kabupaten Indramayu, Provinsi Jawa Barat
Sumuradem Timur, Kantor Kuwu		Kantor Kepala Desa	06°18'39.89" S 107°58'24.64" T	Kabupaten Indramayu, Provinsi Jawa Barat
Sumuradem, Kantor Kuwu		Kantor Kepala Desa	06°18'40.35" S 107°57'42.22" T	Kabupaten Indramayu, Provinsi Jawa Barat
Tagaltaman, Kantor Kuwu		Kantor Kepala Desa	06°16'36.67" S 107°56'53.52" T	Kabupaten Indramayu, Provinsi Jawa Barat



<b>Nama Rupabumi</b>	<b>Nama Lain</b>	<b>Unsur Rupabumi</b>	<b>Koordinat</b>	<b>Keterangan Wilayah</b>
Tamansari, Kantor Kuwu		Kantor Kepala Desa	06°25'41.69" S 108°14'56.28" T	Kabupaten Indramayu, Provinsi Jawa Barat
Tamiyangsari, Kantor Kuwu		Kantor Kepala Desa	06°29'11.40" S 108°01'17.37" T	Kabupaten Indramayu, Provinsi Jawa Barat
Tanjakan, Kantor Kuwu		Kantor Kepala Desa	06°28'12.58" S 108°29'25.99" T	Kabupaten Indramayu, Provinsi Jawa Barat
Tanjungkerta, Kantor Kuwu		Kantor Kepala Desa	06°30'20.76" S 108°02'22.98" T	Kabupaten Indramayu, Provinsi Jawa Barat
Tawang Sari, Kantor Kuwu		Kantor Kepala Desa	06°21'44.50" S 108°14'09.78" T	Kabupaten Indramayu, Provinsi Jawa Barat
Tegal Girang, Kantor Kuwu		Kantor Kepala Desa	06°29'52.31" S 108°17'54.61" T	Kabupaten Indramayu, Provinsi Jawa Barat
Tegalmulya, Kantor Kuwu		Kantor Kepala Desa	06°30'53.92" S 108°26'28.63" T	Kabupaten Indramayu, Provinsi Jawa Barat
Tegalurung, Kantor Kuwu		Kantor Kepala Desa	06°21'16.90" S 108°22'06.31" T	Kabupaten Indramayu, Provinsi Jawa Barat
Temiyang, Kantor Kuwu		Kantor Kepala Desa	06°27'52.18" S 108°02'01.49" T	Kabupaten Indramayu, Provinsi Jawa Barat
Tersana, Kantor Kuwu		Kantor Kepala Desa	06°33'04.75" S 108°19'58.58" T	Kabupaten Indramayu, Provinsi Jawa Barat
Terusan, Kantor Kepala Desa		Kantor Kepala Desa	06°20'36.08" S 108°18'55.97" T	Kabupaten Indramayu, Provinsi Jawa Barat
Tinumpuk, Kantor Kuwu		Kantor Kepala Desa	06°25'04.68" S 108°23'50.15" T	Kabupaten Indramayu, Provinsi Jawa Barat
Totoran, Kantor Kuwu		Kantor Kepala Desa	06°17'03.65" S 108°18'52.74" T	Kabupaten Indramayu, Provinsi Jawa Barat
Ujungaris, Kantor Kuwu		Kantor Kepala Desa	06°27'39.74" S 108°17'19.11" T	Kabupaten Indramayu, Provinsi Jawa Barat
Ujunggebang, Kantor Kuwu		Kantor Kepala Desa	06°16'58.27" S 107°56'04.82" T	Kabupaten Indramayu, Provinsi Jawa Barat
Ujungpondok Jaya, Kantor Kuwu		Kantor Kepala Desa	06°26'43.66" S 108°17'23.40" T	Kabupaten Indramayu, Provinsi Jawa Barat
Wanakaya, Kantor Kuwu		Kantor Kepala Desa	06°27'56.28" S 107°54'39.67" T	Kabupaten Indramayu, Provinsi Jawa Barat
Wanantara, Kantor Kepala Desa		Kantor Kepala Desa	06°18'45.81" S 108°17'53.61" T	Kabupaten Indramayu, Provinsi Jawa Barat
Wanasari, Kantor Kuwu		Kantor Kepala Desa	06°30'39.15" S 108°17'29.47" T	Kabupaten Indramayu, Provinsi Jawa Barat
Wanguk, Kantor Kuwu		Kantor Kepala Desa	06°25'02.94" S 107°57'42.89" T	Kabupaten Indramayu, Provinsi Jawa Barat

<b>Nama Rupabumi</b>	<b>Nama Lain</b>	<b>Unsur Rupabumi</b>	<b>Koordinat</b>	<b>Keterangan Wilayah</b>
Waru, Kantor Kuwu		Kantor Kepala Desa	06°25'11.25" S 108°16'10.49" T	Kabupaten Indramayu, Provinsi Jawa Barat
Widasari, Kantor Kuwu		Kantor Kepala Desa	06°28'29.28" S 108°16'56.61" T	Kabupaten Indramayu, Provinsi Jawa Barat
Wirakanan, Kantor Kuwu		Kantor Kepala Desa	06°23'09.22" S 108°06'08.50" T	Kabupaten Indramayu, Provinsi Jawa Barat
Wirapanjuran, Kantor Kuwu		Kantor Kepala Desa	06°21'32.96" S 108°06'30.33" T	Kabupaten Indramayu, Provinsi Jawa Barat
Indramayu, Gedung Pusat Pelayanan dan Informasi Haji Terpadu		Kantor Pemerintah Lainnya	06°20'22.63" S 108°20'11.71" T	Kabupaten Indramayu, Provinsi Jawa Barat
Indramayu, Kantor Pelayanan Pajak Pratama		Kantor Pemerintah Lainnya	06°20'38.80" S 108°20'00.39" T	Kabupaten Indramayu, Provinsi Jawa Barat
Kabupaten Indramayu, Kantor Dinas Kependudukan dan Catatan Sipil		Kantor Pemerintah Lainnya	06°20'23.53" S 108°20'20.37" T	Kabupaten Indramayu, Provinsi Jawa Barat
Kabupaten Indramayu, Kantor Dinas Pemadam Kebakaran		Kantor Pemerintah Lainnya	06°20'38.60" S 108°20'05.69" T	Kabupaten Indramayu, Provinsi Jawa Barat
Kecamatan Sukra, Kantor Koordinator Wilayah Kecamatan Bidang Pendidikan		Kantor Pemerintah Lainnya	06°18'39.39" S 107°57'43.33" T	Kabupaten Indramayu, Provinsi Jawa Barat
Sekaya Maritim, Balai		Kantor Pemerintah Lainnya	06°19'33.91" S 108°04'55.70" T	Kabupaten Indramayu, Provinsi Jawa Barat
Al-Huda, Masjid		Masjid	06°19'11.11" S 108°19'35.65" T	Kabupaten Indramayu, Provinsi Jawa Barat
Al-Karomat, Masjid		Masjid	06°20'54.34" S 108°21'15.47" T	Kabupaten Indramayu, Provinsi Jawa Barat
Baiturrahman, Masjid Jami		Masjid	06°21'31.86" S 108°19'28.30" T	Kabupaten Indramayu, Provinsi Jawa Barat
Darussalam, Masjid Besar		Masjid	06°22'35.85" S 108°18'50.46" T	Kabupaten Indramayu, Provinsi Jawa Barat
Indramayu, Masjid Agung		Masjid	06°19'37.13" S 108°19'18.78" T	Kabupaten Indramayu, Provinsi Jawa Barat
Nurul Hidayah, Masjid		Masjid	06°22'29.08" S 108°17'39.85" T	Kabupaten Indramayu, Provinsi Jawa Barat
Nurul Hidayah, Masjid Jami		Masjid	06°23'11.77" S 108°18'20.67" T	Kabupaten Indramayu, Provinsi Jawa Barat

<b>Nama Rupabumi</b>	<b>Nama Lain</b>	<b>Unsur Rupabumi</b>	<b>Koordinat</b>	<b>Keterangan Wilayah</b>
Syekh Abdul Manan, Masjid		Masjid	06°21'07.18" S 108°19'21.01" T	Kabupaten Indramayu, Provinsi Jawa Barat
Abral, SPS		Pendidikan Anak Usia Dini	06°23'58.11" S 108°17'00.97" T	Kabupaten Indramayu, Provinsi Jawa Barat
Aisyiyah, TK		Pendidikan Anak Usia Dini	06°27'35.83" S 107°56'37.95" T	Kabupaten Indramayu, Provinsi Jawa Barat
Al Ashary Manggungan, TK		Pendidikan Anak Usia Dini	06°26'59.07" S 107°56'28.34" T	Kabupaten Indramayu, Provinsi Jawa Barat
Al Jannah, RA		Pendidikan Anak Usia Dini	06°25'01.57" S 108°04'49.36" T	Kabupaten Indramayu, Provinsi Jawa Barat
Al-Falah, TK Islam		Pendidikan Anak Usia Dini	06°29'03.79" S 108°23'20.13" T	Kabupaten Indramayu, Provinsi Jawa Barat
Al-Ikhlash, TK		Pendidikan Anak Usia Dini	06°28'39.23" S 107°57'00.37" T	Kabupaten Indramayu, Provinsi Jawa Barat
Al-Wardah PUI, TK		Pendidikan Anak Usia Dini	06°20'30.72" S 107°57'20.69" T	Kabupaten Indramayu, Provinsi Jawa Barat
Baitul Hikmah, TK		Pendidikan Anak Usia Dini	06°27'34.97" S 107°54'40.62" T	Kabupaten Indramayu, Provinsi Jawa Barat
Baruna, TK Padu		Pendidikan Anak Usia Dini	06°18'07.36" S 108°20'17.62" T	Kabupaten Indramayu, Provinsi Jawa Barat
Beringin, TK		Pendidikan Anak Usia Dini	06°27'38.37" S 107°56'36.78" T	Kabupaten Indramayu, Provinsi Jawa Barat
Bhakti Pertiwi, TK		Pendidikan Anak Usia Dini	06°20'33.94" S 107°57'21.68" T	Kabupaten Indramayu, Provinsi Jawa Barat
Bina Mentari, TK		Pendidikan Anak Usia Dini	06°27'20.31" S 108°23'50.52" T	Kabupaten Indramayu, Provinsi Jawa Barat
Bunda Pertiwi, TK Padu		Pendidikan Anak Usia Dini	06°23'03.32" S 108°17'31.76" T	Kabupaten Indramayu, Provinsi Jawa Barat
Cahaya Ilmu, TK		Pendidikan Anak Usia Dini	06°21'16.55" S 108°16'14.03" T	Kabupaten Indramayu, Provinsi Jawa Barat
Cendrawasih, TK		Pendidikan Anak Usia Dini	06°25'04.37" S 108°23'50.69" T	Kabupaten Indramayu, Provinsi Jawa Barat
Dahlia, TK		Pendidikan Anak Usia Dini	06°26'33.86" S 108°23'20.93" T	Kabupaten Indramayu, Provinsi Jawa Barat
Fatahillah, TK		Pendidikan Anak Usia Dini	06°24'05.02" S 108°16'49.87" T	Kabupaten Indramayu, Provinsi Jawa Barat
Flamboyan, TK		Pendidikan Anak Usia Dini	06°23'20.91" S 108°17'20.68" T	Kabupaten Indramayu, Provinsi Jawa Barat
Garuda, TK		Pendidikan Anak Usia Dini	06°23'31.07" S 108°17'16.00" T	Kabupaten Indramayu, Provinsi Jawa Barat

<b>Nama Rupabumi</b>	<b>Nama Lain</b>	<b>Unsur Rupabumi</b>	<b>Koordinat</b>	<b>Keterangan Wilayah</b>
Gita Praja, TK		Pendidikan Anak Usia Dini	06°25'42.11" S 108°25'32.69" T	Kabupaten Indramayu, Provinsi Jawa Barat
Harapan Bangsa, TK		Pendidikan Anak Usia Dini	06°19'44.34" S 108°13'31.00" T	Kabupaten Indramayu, Provinsi Jawa Barat
Harapan Pertiwi, TK		Pendidikan Anak Usia Dini	06°18'37.28" S 107°57'53.46" T	Kabupaten Indramayu, Provinsi Jawa Barat
Hidaayatushshibyan, TK		Pendidikan Anak Usia Dini	06°21'59.76" S 108°16'55.88" T	Kabupaten Indramayu, Provinsi Jawa Barat
Kartika, TK		Pendidikan Anak Usia Dini	06°27'33.33" S 107°54'56.85" T	Kabupaten Indramayu, Provinsi Jawa Barat
Kujang Jaya, TK		Pendidikan Anak Usia Dini	06°20'15.85" S 108°16'12.71" T	Kabupaten Indramayu, Provinsi Jawa Barat
Kuntum Mekar, TK		Pendidikan Anak Usia Dini	06°27'11.00" S 107°56'41.66" T	Kabupaten Indramayu, Provinsi Jawa Barat
Miftahul Ilimi, TK		Pendidikan Anak Usia Dini	06°29'28.97" S 108°25'17.64" T	Kabupaten Indramayu, Provinsi Jawa Barat
Miftahul Ulum, TK		Pendidikan Anak Usia Dini	06°17'42.70" S 108°19'18.36" T	Kabupaten Indramayu, Provinsi Jawa Barat
Muslimat NU Haurgelis, TK		Pendidikan Anak Usia Dini	06°27'54.40" S 107°56'08.82" T	Kabupaten Indramayu, Provinsi Jawa Barat
Mutiara Insani, TK		Pendidikan Anak Usia Dini	06°26'53.52" S 107°55'31.03" T	Kabupaten Indramayu, Provinsi Jawa Barat
Perdana, TK		Pendidikan Anak Usia Dini	06°23'04.05" S 108°15'24.17" T	Kabupaten Indramayu, Provinsi Jawa Barat
Perintis, TK		Pendidikan Anak Usia Dini	06°27'28.87" S 107°54'20.68" T	Kabupaten Indramayu, Provinsi Jawa Barat
PGRI Pelangi Bangsa, TK		Pendidikan Anak Usia Dini	06°19'24.33" S 108°15'36.98" T	Kabupaten Indramayu, Provinsi Jawa Barat
PGRI Wana Jaya, TK		Pendidikan Anak Usia Dini	06°17'26.44" S 108°14'34.48" T	Kabupaten Indramayu, Provinsi Jawa Barat
Putra Sidum, TK		Pendidikan Anak Usia Dini	06°18'12.20" S 108°19'41.47" T	Kabupaten Indramayu, Provinsi Jawa Barat
Rahma Aulia, TK		Pendidikan Anak Usia Dini	06°24'38.67" S 108°24'23.95" T	Kabupaten Indramayu, Provinsi Jawa Barat
Raudlatu Shibyan Kedokanbunder, TK		Pendidikan Anak Usia Dini	06°30'04.82" S 108°26'09.34" T	Kabupaten Indramayu, Provinsi Jawa Barat
Rema Sari, TK		Pendidikan Anak Usia Dini	06°29'27.95" S 108°23'41.25" T	Kabupaten Indramayu, Provinsi Jawa Barat
Salafiyah, TK		Pendidikan Anak Usia Dini	06°30'38.64" S 108°20'05.66" T	Kabupaten Indramayu, Provinsi Jawa Barat

<b>Nama Rupabumi</b>	<b>Nama Lain</b>	<b>Unsur Rupabumi</b>	<b>Koordinat</b>	<b>Keterangan Wilayah</b>
Tunas Bahari, TK		Pendidikan Anak Usia Dini	06°20'29.81" S 108°13'44.46" T	Kabupaten Indramayu, Provinsi Jawa Barat
Tunas Bangsa, TK		Pendidikan Anak Usia Dini	06°18'40.15" S 107°58'24.27" T	Kabupaten Indramayu, Provinsi Jawa Barat
Tunas Harapan, TK		Pendidikan Anak Usia Dini	06°20'52.17" S 108°15'56.75" T	Kabupaten Indramayu, Provinsi Jawa Barat
1 Anjatan Utara, UPTD SD Negeri		Pendidikan Dasar	06°20'09.51" S 107°57'41.05" T	Kabupaten Indramayu, Provinsi Jawa Barat
1 Anjatan, UPTD SD Negeri		Pendidikan Dasar	06°20'32.50" S 107°57'23.56" T	Kabupaten Indramayu, Provinsi Jawa Barat
1 Arahon Kidul, UPTD SD Negeri		Pendidikan Dasar	06°22'04.50" S 108°17'14.99" T	Kabupaten Indramayu, Provinsi Jawa Barat
1 Arahon Lor, UPTD SD Negeri		Pendidikan Dasar	06°21'11.56" S 108°17'02.17" T	Kabupaten Indramayu, Provinsi Jawa Barat
1 Arjasari, UPTD SD Negeri		Pendidikan Dasar	06°21'27.18" S 108°00'13.97" T	Kabupaten Indramayu, Provinsi Jawa Barat
1 Bugel, UPTD SD Negeri		Pendidikan Dasar	06°18'57.13" S 108°00'24.75" T	Kabupaten Indramayu, Provinsi Jawa Barat
1 Cangkingan, UPTD SD Negeri		Pendidikan Dasar	06°29'28.61" S 108°23'42.22" T	Kabupaten Indramayu, Provinsi Jawa Barat
1 Cangkring, UPTD SD Negeri		Pendidikan Dasar	06°18'43.08" S 108°13'36.43" T	Kabupaten Indramayu, Provinsi Jawa Barat
1 Cantigi Wetan, UPTD SD Negeri		Pendidikan Dasar	06°20'50.35" S 108°15'21.04" T	Kabupaten Indramayu, Provinsi Jawa Barat
1 Cilandak Lor, UPTD SD Negeri		Pendidikan Dasar	06°19'41.88" S 107°56'29.78" T	Kabupaten Indramayu, Provinsi Jawa Barat
1 Dadap, UPTD SD Negeri		Pendidikan Dasar	06°26'26.54" S 108°27'11.26" T	Kabupaten Indramayu, Provinsi Jawa Barat
1 Dukuhtaji, UPTD SD Negeri		Pendidikan Dasar	06°31'18.45" S 108°28'08.83" T	Kabupaten Indramayu, Provinsi Jawa Barat
1 Haurgeulis, UPTD SD Negeri		Pendidikan Dasar	06°27'34.53" S 107°56'37.82" T	Kabupaten Indramayu, Provinsi Jawa Barat
1 Indramayu, MI Negeri		Pendidikan Dasar	06°25'27.47" S 108°25'30.64" T	Kabupaten Indramayu, Provinsi Jawa Barat
1 Jayalaksana, UPTD SD Negeri		Pendidikan Dasar	06°29'16.21" S 108°23'33.34" T	Kabupaten Indramayu, Provinsi Jawa Barat
1 Juntikebon, UPTD SD Negeri		Pendidikan Dasar	06°26'17.66" S 108°25'49.80" T	Kabupaten Indramayu, Provinsi Jawa Barat
1 Juntikedokan, UPTD SD Negeri		Pendidikan Dasar	06°25'41.35" S 108°25'32.17" T	Kabupaten Indramayu, Provinsi Jawa Barat

<b>Nama Rupabumi</b>	<b>Nama Lain</b>	<b>Unsur Rupabumi</b>	<b>Koordinat</b>	<b>Keterangan Wilayah</b>
1 Juntinyuat, UPTD SD Negeri		Pendidikan Dasar	06°25'59.41" S 108°26'12.45" T	Kabupaten Indramayu, Provinsi Jawa Barat
1 Juntiweden, UPTD SD Negeri		Pendidikan Dasar	06°26'34.99" S 108°25'13.33" T	Kabupaten Indramayu, Provinsi Jawa Barat
1 Kapringan, UPTD SD Negeri		Pendidikan Dasar	06°32'05.84" S 108°27'41.33" T	Kabupaten Indramayu, Provinsi Jawa Barat
1 Lajer, UPTD SD Negeri		Pendidikan Dasar	06°32'15.39" S 108°17'03.26" T	Kabupaten Indramayu, Provinsi Jawa Barat
1 Limpas, UPTD SD Negeri		Pendidikan Dasar	06°19'55.69" S 107°58'01.17" T	Kabupaten Indramayu, Provinsi Jawa Barat
1 Linggajati, UPTD SD Negeri		Pendidikan Dasar	06°21'15.45" S 108°16'14.10" T	Kabupaten Indramayu, Provinsi Jawa Barat
1 Mekarsari, UPTD SD Negeri		Pendidikan Dasar	06°17'48.78" S 107°58'46.34" T	Kabupaten Indramayu, Provinsi Jawa Barat
1 Pabean Ilir, UPTD SD Negeri		Pendidikan Dasar	06°17'14.30" S 108°18'57.20" T	Kabupaten Indramayu, Provinsi Jawa Barat
1 Pamayahan, UPTD SD Negeri		Pendidikan Dasar	06°23'31.91" S 108°17'14.85" T	Kabupaten Indramayu, Provinsi Jawa Barat
1 Panyingkiran Kidul, UPTD SD Negeri		Pendidikan Dasar	06°21'00.90" S 108°16'10.79" T	Kabupaten Indramayu, Provinsi Jawa Barat
1 Pasekan, UPTD SD Negeri		Pendidikan Dasar	06°18'12.38" S 108°19'42.46" T	Kabupaten Indramayu, Provinsi Jawa Barat
1 Patrol Lor, UPTD SD Negeri		Pendidikan Dasar	06°18'14.87" S 107°59'43.73" T	Kabupaten Indramayu, Provinsi Jawa Barat
1 Pondoh, UPTD SD Negeri		Pendidikan Dasar	06°25'42.20" S 108°23'43.59" T	Kabupaten Indramayu, Provinsi Jawa Barat
1 Prangong, UPTD SD Negeri		Pendidikan Dasar	06°21'14.35" S 108°13'43.09" T	Kabupaten Indramayu, Provinsi Jawa Barat
1 Rambatan Wetan, UPTD SD Negeri		Pendidikan Dasar	06°22'14.63" S 108°17'49.48" T	Kabupaten Indramayu, Provinsi Jawa Barat
1 Sambimaya, UPTD SD Negeri		Pendidikan Dasar	06°26'31.81" S 108°23'04.70" T	Kabupaten Indramayu, Provinsi Jawa Barat
1 Segeran Kidul, UPTD SD Negeri		Pendidikan Dasar	06°28'06.79" S 108°23'44.08" T	Kabupaten Indramayu, Provinsi Jawa Barat
1 Sindang, UPTD SD Negeri		Pendidikan Dasar	06°20'00.37" S 108°19'03.90" T	Kabupaten Indramayu, Provinsi Jawa Barat
1 Singakerta, UPTD SD Negeri		Pendidikan Dasar	06°32'21.91" S 108°29'41.45" T	Kabupaten Indramayu, Provinsi Jawa Barat
1 Sukahaji, UPTD SD Negeri		Pendidikan Dasar	06°19'21.89" S 108°00'34.56" T	Kabupaten Indramayu, Provinsi Jawa Barat

<b>Nama Rupabumi</b>	<b>Nama Lain</b>	<b>Unsur Rupabumi</b>	<b>Koordinat</b>	<b>Keterangan Wilayah</b>
1 Sukamulya, UPTD SD Negeri		Pendidikan Dasar	06°32'48.93" S 108°15'20.43" T	Kabupaten Indramayu, Provinsi Jawa Barat
1 Sukasari, UPTD SD Negeri		Pendidikan Dasar	06°23'02.24" S 108°15'51.79" T	Kabupaten Indramayu, Provinsi Jawa Barat
1 Sukaurip, UPTD SD Negeri		Pendidikan Dasar	06°22'23.21" S 108°22'20.88" T	Kabupaten Indramayu, Provinsi Jawa Barat
1 Sukra Wetan, UPTD SD Negeri		Pendidikan Dasar	06°18'24.10" S 107°56'16.72" T	Kabupaten Indramayu, Provinsi Jawa Barat
1 Sukra, UPTD SD Negeri		Pendidikan Dasar	06°18'21.82" S 107°55'59.95" T	Kabupaten Indramayu, Provinsi Jawa Barat
1 Sumuradem Timur, UPTD SD Negeri		Pendidikan Dasar	06°18'33.21" S 107°58'20.88" T	Kabupaten Indramayu, Provinsi Jawa Barat
1 Tanjakan, UPTD SD Negeri		Pendidikan Dasar	06°28'08.19" S 108°29'25.89" T	Kabupaten Indramayu, Provinsi Jawa Barat
1 Tegal Taman, UPTD SD Negeri		Pendidikan Dasar	06°16'39.16" S 107°56'51.37" T	Kabupaten Indramayu, Provinsi Jawa Barat
1 Tegalurung, UPTD SD Negeri		Pendidikan Dasar	06°21'24.07" S 108°22'30.39" T	Kabupaten Indramayu, Provinsi Jawa Barat
1 Tinumpuk, UPTD SD Negeri		Pendidikan Dasar	06°25'05.61" S 108°23'54.57" T	Kabupaten Indramayu, Provinsi Jawa Barat
2 Arahon Kidul, UPTD SD Negeri		Pendidikan Dasar	06°21'50.16" S 108°16'47.39" T	Kabupaten Indramayu, Provinsi Jawa Barat
2 Arahon Lor, UPTD SD Negeri		Pendidikan Dasar	06°21'44.10" S 108°16'23.61" T	Kabupaten Indramayu, Provinsi Jawa Barat
2 Arjasari, UPTD SD Negeri		Pendidikan Dasar	06°21'32.09" S 108°00'13.96" T	Kabupaten Indramayu, Provinsi Jawa Barat
2 Brondong, UPTD SD Negeri		Pendidikan Dasar	06°17'33.20" S 108°20'37.04" T	Kabupaten Indramayu, Provinsi Jawa Barat
2 Bugel, UPTD SD Negeri		Pendidikan Dasar	06°19'36.34" S 108°00'29.41" T	Kabupaten Indramayu, Provinsi Jawa Barat
2 Cangkring, UPTD SD Negeri		Pendidikan Dasar	06°18'17.36" S 108°13'21.86" T	Kabupaten Indramayu, Provinsi Jawa Barat
2 Cantigi Wetan, UPTD SD Negeri		Pendidikan Dasar	06°20'48.80" S 108°14'48.51" T	Kabupaten Indramayu, Provinsi Jawa Barat
2 Cidempet, UPTD SD Negeri		Pendidikan Dasar	06°21'04.91" S 108°16'06.35" T	Kabupaten Indramayu, Provinsi Jawa Barat
2 Dadap, UPTD SD Negeri		Pendidikan Dasar	06°26'49.71" S 108°27'42.41" T	Kabupaten Indramayu, Provinsi Jawa Barat
2 Jayalaksana, UPTD SD Negeri		Pendidikan Dasar	06°29'17.46" S 108°23'33.03" T	Kabupaten Indramayu, Provinsi Jawa Barat

<b>Nama Rupabumi</b>	<b>Nama Lain</b>	<b>Unsur Rupabumi</b>	<b>Koordinat</b>	<b>Keterangan Wilayah</b>
2 Juntikebon, UPTD SD Negeri		Pendidikan Dasar	06°26'18.97" S 108°25'48.97" T	Kabupaten Indramayu, Provinsi Jawa Barat
2 Juntikedokan, UPTD SD Negeri		Pendidikan Dasar	06°26'05.28" S 108°25'23.81" T	Kabupaten Indramayu, Provinsi Jawa Barat
2 Juntiweden, UPTD SD Negeri		Pendidikan Dasar	06°26'26.49" S 108°25'23.66" T	Kabupaten Indramayu, Provinsi Jawa Barat
2 Kaplongan, UPTD SD Negeri		Pendidikan Dasar	06°29'33.01" S 108°26'38.52" T	Kabupaten Indramayu, Provinsi Jawa Barat
2 Kapringan, UPTD SD Negeri		Pendidikan Dasar	06°32'07.85" S 108°27'58.94" T	Kabupaten Indramayu, Provinsi Jawa Barat
2 Kopyah, UPTD SD Negeri		Pendidikan Dasar	06°22'12.07" S 107°57'25.31" T	Kabupaten Indramayu, Provinsi Jawa Barat
2 Limpas, UPTD SD Negeri		Pendidikan Dasar	06°19'45.40" S 107°58'25.11" T	Kabupaten Indramayu, Provinsi Jawa Barat
2 Linggajati, UPTD SD Negeri		Pendidikan Dasar	06°21'12.84" S 108°16'11.53" T	Kabupaten Indramayu, Provinsi Jawa Barat
2 Lohbener, UPTD SD Negeri		Pendidikan Dasar	06°24'00.25" S 108°17'12.87" T	Kabupaten Indramayu, Provinsi Jawa Barat
2 Mekarsari, UPTD SD Negeri		Pendidikan Dasar	06°17'48.10" S 107°58'48.57" T	Kabupaten Indramayu, Provinsi Jawa Barat
2 Pabean Ilir, UPTD SD Negeri		Pendidikan Dasar	06°16'26.51" S 108°18'57.66" T	Kabupaten Indramayu, Provinsi Jawa Barat
2 Pamayahan, UPTD SD Negeri		Pendidikan Dasar	06°23'49.21" S 108°16'56.46" T	Kabupaten Indramayu, Provinsi Jawa Barat
2 Panyingkiran Kidul, UPTD SD Negeri		Pendidikan Dasar	06°20'51.60" S 108°15'56.06" T	Kabupaten Indramayu, Provinsi Jawa Barat
2 Panyingkiran Lor, UPTD SD Negeri		Pendidikan Dasar	06°19'24.19" S 108°15'35.92" T	Kabupaten Indramayu, Provinsi Jawa Barat
2 Pasekan, UPTD SD Negeri		Pendidikan Dasar	06°18'10.82" S 108°19'44.59" T	Kabupaten Indramayu, Provinsi Jawa Barat
2 Patrol Lor, UPTD SD Negeri		Pendidikan Dasar	06°18'35.37" S 107°59'37.97" T	Kabupaten Indramayu, Provinsi Jawa Barat
2 Patrol, UPTD SD Negeri		Pendidikan Dasar	06°18'57.85" S 107°59'43.25" T	Kabupaten Indramayu, Provinsi Jawa Barat
2 Pondoh, UPTD SD Negeri		Pendidikan Dasar	06°25'29.42" S 108°23'57.11" T	Kabupaten Indramayu, Provinsi Jawa Barat
2 Pranggong, UPTD SD Negeri		Pendidikan Dasar	06°20'26.90" S 108°13'56.62" T	Kabupaten Indramayu, Provinsi Jawa Barat
2 Rambatan Kulon, UPTD SD Negeri		Pendidikan Dasar	06°22'32.96" S 108°17'20.90" T	Kabupaten Indramayu, Provinsi Jawa Barat



<b>Nama Rupabumi</b>	<b>Nama Lain</b>	<b>Unsur Rupabumi</b>	<b>Koordinat</b>	<b>Keterangan Wilayah</b>
2 Sambimaya, UPTD SD Negeri		Pendidikan Dasar	06°26'35.13" S 108°23'19.19" T	Kabupaten Indramayu, Provinsi Jawa Barat
2 Santing, UPTD SD Negeri		Pendidikan Dasar	06°23'32.26" S 108°08'31.90" T	Kabupaten Indramayu, Provinsi Jawa Barat
2 Segeran Kidul, UPTD SD Negeri		Pendidikan Dasar	06°27'49.53" S 108°23'38.74" T	Kabupaten Indramayu, Provinsi Jawa Barat
2 Segeran, UPTD SD Negeri		Pendidikan Dasar	06°27'17.10" S 108°23'43.18" T	Kabupaten Indramayu, Provinsi Jawa Barat
2 Sidodadi, UPTD SD Negeri		Pendidikan Dasar	06°26'23.46" S 107°57'24.74" T	Kabupaten Indramayu, Provinsi Jawa Barat
2 Sukahaji, UPTD SD Negeri		Pendidikan Dasar	06°19'02.46" S 108°00'36.38" T	Kabupaten Indramayu, Provinsi Jawa Barat
2 Sukasari, UPTD SD Negeri		Pendidikan Dasar	06°23'04.68" S 108°15'23.95" T	Kabupaten Indramayu, Provinsi Jawa Barat
2 Sukaup, UPTD SD Negeri		Pendidikan Dasar	06°22'25.52" S 108°22'20.91" T	Kabupaten Indramayu, Provinsi Jawa Barat
2 Sumuradem Timur, UPTD SD Negeri		Pendidikan Dasar	06°18'45.55" S 107°58'17.37" T	Kabupaten Indramayu, Provinsi Jawa Barat
2 Sumuradem, UPTD SD Negeri		Pendidikan Dasar	06°18'25.69" S 107°57'04.68" T	Kabupaten Indramayu, Provinsi Jawa Barat
2 Tinumpuk, UPTD SD Negeri		Pendidikan Dasar	06°25'02.31" S 108°23'48.51" T	Kabupaten Indramayu, Provinsi Jawa Barat
3 Anjatan Baru, UPTD SD Negeri		Pendidikan Dasar	06°21'10.29" S 107°57'14.38" T	Kabupaten Indramayu, Provinsi Jawa Barat
3 Anjatan, UPTD SD Negeri		Pendidikan Dasar	06°20'32.97" S 107°57'20.38" T	Kabupaten Indramayu, Provinsi Jawa Barat
3 Arahon Kidul, UPTD SD Negeri		Pendidikan Dasar	06°22'00.12" S 108°16'55.05" T	Kabupaten Indramayu, Provinsi Jawa Barat
3 Cangkingan, UPTD SD Negeri		Pendidikan Dasar	06°29'43.34" S 108°23'50.02" T	Kabupaten Indramayu, Provinsi Jawa Barat
3 Cantigi Kulon, UPTD SD Negeri		Pendidikan Dasar	06°20'35.64" S 108°14'15.24" T	Kabupaten Indramayu, Provinsi Jawa Barat
3 Dadap, UPTD SD Negeri		Pendidikan Dasar	06°26'22.81" S 108°27'07.96" T	Kabupaten Indramayu, Provinsi Jawa Barat
3 Jayalaksana, UPTD SD Negeri		Pendidikan Dasar	06°29'01.94" S 108°23'15.78" T	Kabupaten Indramayu, Provinsi Jawa Barat
3 Juntikedokan, UPTD SD Negeri		Pendidikan Dasar	06°25'56.85" S 108°25'21.75" T	Kabupaten Indramayu, Provinsi Jawa Barat
3 Juntinyuat, UPTD SD Negeri		Pendidikan Dasar	06°25'58.76" S 108°26'20.91" T	Kabupaten Indramayu, Provinsi Jawa Barat

<b>Nama Rupabumi</b>	<b>Nama Lain</b>	<b>Unsur Rupabumi</b>	<b>Koordinat</b>	<b>Keterangan Wilayah</b>
3 Kapringan, UPTD SD Negeri		Pendidikan Dasar	06°31'56.07" S 108°27'20.01" T	Kabupaten Indramayu, Provinsi Jawa Barat
3 Lamarantarung, UPTD SD Negeri		Pendidikan Dasar	06°17'26.34" S 108°14'33.56" T	Kabupaten Indramayu, Provinsi Jawa Barat
3 Lohbener, UPTD SD Negeri		Pendidikan Dasar	06°24'00.29" S 108°16'41.31" T	Kabupaten Indramayu, Provinsi Jawa Barat
3 Pabean Ilir, UPTD SD Negeri		Pendidikan Dasar	06°16'36.75" S 108°19'52.05" T	Kabupaten Indramayu, Provinsi Jawa Barat
3 Pagirikan, UPTD SD Negeri		Pendidikan Dasar	06°16'55.14" S 108°18'04.35" T	Kabupaten Indramayu, Provinsi Jawa Barat
3 Patrol Lor, UPTD SD Negeri		Pendidikan Dasar	06°18'14.62" S 107°59'44.92" T	Kabupaten Indramayu, Provinsi Jawa Barat
3 Patrol, UPTD SD Negeri		Pendidikan Dasar	06°19'16.24" S 107°59'29.31" T	Kabupaten Indramayu, Provinsi Jawa Barat
3 Pranggong, UPTD SD Negeri		Pendidikan Dasar	06°20'14.54" S 108°13'25.15" T	Kabupaten Indramayu, Provinsi Jawa Barat
3 Rambatan Kulon, UPTD SD Negeri		Pendidikan Dasar	06°22'56.21" S 108°17'33.52" T	Kabupaten Indramayu, Provinsi Jawa Barat
3 Sambimaya, UPTD SD Negeri		Pendidikan Dasar	06°26'06.61" S 108°23'02.01" T	Kabupaten Indramayu, Provinsi Jawa Barat
3 Segeran Kidul, UPTD SD Negeri		Pendidikan Dasar	06°27'53.54" S 108°22'21.39" T	Kabupaten Indramayu, Provinsi Jawa Barat
3 Sukahaji, UPTD SD Negeri		Pendidikan Dasar	06°18'32.32" S 108°00'41.83" T	Kabupaten Indramayu, Provinsi Jawa Barat
3 Sukra, UPTD SD Negeri		Pendidikan Dasar	06°18'20.59" S 107°55'58.90" T	Kabupaten Indramayu, Provinsi Jawa Barat
3 Sumuradem, UPTD SD Negeri		Pendidikan Dasar	06°18'40.82" S 107°57'43.28" T	Kabupaten Indramayu, Provinsi Jawa Barat
3 Tinumpuk, UPTD SD Negeri		Pendidikan Dasar	06°24'42.50" S 108°23'54.53" T	Kabupaten Indramayu, Provinsi Jawa Barat
3 Ujunggebang, UPTD SD Negeri		Pendidikan Dasar	06°15'48.48" S 107°55'55.63" T	Kabupaten Indramayu, Provinsi Jawa Barat
4 Anjatan Baru, UPTD SD Negeri		Pendidikan Dasar	06°21'18.23" S 107°55'59.42" T	Kabupaten Indramayu, Provinsi Jawa Barat
4 Araham Kidul, UPTD SD Negeri		Pendidikan Dasar	06°22'10.35" S 108°17'04.56" T	Kabupaten Indramayu, Provinsi Jawa Barat
4 Dadap, UPTD SD Negeri		Pendidikan Dasar	06°26'23.42" S 108°27'10.23" T	Kabupaten Indramayu, Provinsi Jawa Barat
4 Jaya Mulya, UPTD SD Negeri		Pendidikan Dasar	06°27'45.86" S 107°58'43.39" T	Kabupaten Indramayu, Provinsi Jawa Barat

<b>Nama Rupabumi</b>	<b>Nama Lain</b>	<b>Unsur Rupabumi</b>	<b>Koordinat</b>	<b>Keterangan Wilayah</b>
4 Jayalaksana, UPTD SD Negeri		Pendidikan Dasar	06°28'41.81" S 108°23'40.76" T	Kabupaten Indramayu, Provinsi Jawa Barat
4 Kapringan, UPTD SD Negeri		Pendidikan Dasar	06°31'57.54" S 108°27'35.41" T	Kabupaten Indramayu, Provinsi Jawa Barat
4 Pabean Ilir, UPTD SD Negeri		Pendidikan Dasar	06°17'38.62" S 108°19'37.24" T	Kabupaten Indramayu, Provinsi Jawa Barat
4 Patrol Lor, UPTD SD Negeri		Pendidikan Dasar	06°18'26.44" S 107°59'49.61" T	Kabupaten Indramayu, Provinsi Jawa Barat
4 Patrol, UPTD SD Negeri		Pendidikan Dasar	06°19'07.12" S 107°59'15.64" T	Kabupaten Indramayu, Provinsi Jawa Barat
4 Segeran Kidul, UPTD SD Negeri		Pendidikan Dasar	06°28'20.04" S 108°24'24.54" T	Kabupaten Indramayu, Provinsi Jawa Barat
4 Srengseng, UPTD SD Negeri		Pendidikan Dasar	06°30'45.60" S 108°28'08.37" T	Kabupaten Indramayu, Provinsi Jawa Barat
4 Sukra Wetan, UPTD SD Negeri		Pendidikan Dasar	06°18'55.99" S 107°56'40.96" T	Kabupaten Indramayu, Provinsi Jawa Barat
5 Dadap, UPTD SD Negeri		Pendidikan Dasar	06°27'00.54" S 108°27'51.77" T	Kabupaten Indramayu, Provinsi Jawa Barat
5 Juntikedokan, UPTD SD Negeri		Pendidikan Dasar	06°25'59.15" S 108°25'53.50" T	Kabupaten Indramayu, Provinsi Jawa Barat
5 Sukra Wetan, UPTD SD Negeri		Pendidikan Dasar	06°18'15.20" S 107°56'19.34" T	Kabupaten Indramayu, Provinsi Jawa Barat
Bangunjaya, UPTD SD Negeri		Pendidikan Dasar	06°34'15.10" S 108°27'10.16" T	Kabupaten Indramayu, Provinsi Jawa Barat
Bogor, UPTD SD Negeri		Pendidikan Dasar	06°19'23.92" S 107°55'24.30" T	Kabupaten Indramayu, Provinsi Jawa Barat
Bojong Jaya, UPTD SD Negeri		Pendidikan Dasar	06°24'24.70" S 108°12'34.01" T	Kabupaten Indramayu, Provinsi Jawa Barat
Cemara Wetan, UPTD SD Negeri		Pendidikan Dasar	06°19'45.01" S 108°13'31.12" T	Kabupaten Indramayu, Provinsi Jawa Barat
Jayawinangun, UPTD SD Negeri		Pendidikan Dasar	06°29'59.91" S 108°24'19.74" T	Kabupaten Indramayu, Provinsi Jawa Barat
Kertayasa, UPTD SD Negeri		Pendidikan Dasar	06°18'48.76" S 108°13'33.34" T	Kabupaten Indramayu, Provinsi Jawa Barat
Mekarsari, UPTD SD Negeri		Pendidikan Dasar	06°32'17.33" S 108°15'58.47" T	Kabupaten Indramayu, Provinsi Jawa Barat
Mulyasari, UPTD SD Negeri		Pendidikan Dasar	06°31'28.01" S 108°14'53.88" T	Kabupaten Indramayu, Provinsi Jawa Barat
Padukuhan, UPTD SD Negeri		Pendidikan Dasar	06°23'47.75" S 108°12'03.27" T	Kabupaten Indramayu, Provinsi Jawa Barat

<b>Nama Rupabumi</b>	<b>Nama Lain</b>	<b>Unsur Rupabumi</b>	<b>Koordinat</b>	<b>Keterangan Wilayah</b>
Patrol Baru, UPTD SD Negeri		Pendidikan Dasar	06°18'22.65" S 107°59'15.64" T	Kabupaten Indramayu, Provinsi Jawa Barat
PUI Dermayu, MI Swasta		Pendidikan Dasar	06°20'07.25" S 108°19'04.94" T	Kabupaten Indramayu, Provinsi Jawa Barat
PUI Grabyagan, MI Swasta		Pendidikan Dasar	06°33'51.13" S 108°19'44.41" T	Kabupaten Indramayu, Provinsi Jawa Barat
Ranggawana, UPTD SD Negeri		Pendidikan Dasar	06°26'40.70" S 108°10'02.17" T	Kabupaten Indramayu, Provinsi Jawa Barat
Sarapati, UPTD SD Negeri		Pendidikan Dasar	06°17'29.94" S 108°19'05.16" T	Kabupaten Indramayu, Provinsi Jawa Barat
Sidodadi 1, UPTD SD Negeri		Pendidikan Dasar	06°25'55.08" S 107°57'25.41" T	Kabupaten Indramayu, Provinsi Jawa Barat
Singajaya, UPTD SD Negeri		Pendidikan Dasar	06°32'58.90" S 108°28'16.01" T	Kabupaten Indramayu, Provinsi Jawa Barat
Sukareja, UPTD SD Negeri		Pendidikan Dasar	06°22'35.15" S 108°22'14.97" T	Kabupaten Indramayu, Provinsi Jawa Barat
Sumurjaya, UPTD SD Negeri		Pendidikan Dasar	06°32'57.22" S 108°27'40.96" T	Kabupaten Indramayu, Provinsi Jawa Barat
Taman Sri Endah, UPTD SD Negeri		Pendidikan Dasar	06°20'11.38" S 108°11'58.29" T	Kabupaten Indramayu, Provinsi Jawa Barat
Tamansari, UPTD SD Negeri		Pendidikan Dasar	06°23'37.53" S 108°12'45.68" T	Kabupaten Indramayu, Provinsi Jawa Barat
Tawangsari, UPTD SD Negeri		Pendidikan Dasar	06°21'52.50" S 108°14'11.45" T	Kabupaten Indramayu, Provinsi Jawa Barat
Totoran, UPTD SD Negeri		Pendidikan Dasar	06°17'03.65" S 108°18'53.92" T	Kabupaten Indramayu, Provinsi Jawa Barat
1 Arahan, UPTD SMP Negeri		Pendidikan Menengah Pertama	06°21'19.52" S 108°16'18.51" T	Kabupaten Indramayu, Provinsi Jawa Barat
1 Balongan, UPTD SMP Negeri		Pendidikan Menengah Pertama	06°21'36.71" S 108°22'24.40" T	Kabupaten Indramayu, Provinsi Jawa Barat
1 Bangodua, UPTD SMP Negeri		Pendidikan Menengah Pertama	06°30'32.28" S 108°17'27.48" T	Kabupaten Indramayu, Provinsi Jawa Barat
1 Bangodua, UPTD SMP Negeri Satu Atap		Pendidikan Menengah Pertama	06°31'22.24" S 108°14'57.92" T	Kabupaten Indramayu, Provinsi Jawa Barat

<b>Nama Rupabumi</b>	<b>Nama Lain</b>	<b>Unsur Rupabumi</b>	<b>Koordinat</b>	<b>Keterangan Wilayah</b>
1 Cantigi, UPTD SMP Negeri		Pendidikan Menengah Pertama	06°20'37.89" S 108°14'17.84" T	Kabupaten Indramayu, Provinsi Jawa Barat
1 Cantigi, UPTD SMP Negeri Satu Atap		Pendidikan Menengah Pertama	06°19'53.00" S 108°16'07.17" T	Kabupaten Indramayu, Provinsi Jawa Barat
1 Jatibarang, UPTD SMP Negeri		Pendidikan Menengah Pertama	06°28'41.55" S 108°18'17.39" T	Kabupaten Indramayu, Provinsi Jawa Barat
1 Kroya, UPTD SMP Negeri		Pendidikan Menengah Pertama	06°29'58.92" S 108°02'48.64" T	Kabupaten Indramayu, Provinsi Jawa Barat
1 Lohbener, UPTD SMP Negeri		Pendidikan Menengah Pertama	06°23'32.15" S 108°17'17.17" T	Kabupaten Indramayu, Provinsi Jawa Barat
1 Losarang, UPTD SMP Negeri		Pendidikan Menengah Pertama	06°23'17.69" S 108°08'46.56" T	Kabupaten Indramayu, Provinsi Jawa Barat
1 Pasekan, UPTD SMP Negeri		Pendidikan Menengah Pertama	06°18'13.49" S 108°19'34.59" T	Kabupaten Indramayu, Provinsi Jawa Barat
1 Patrol, UPTD SMP Negeri		Pendidikan Menengah Pertama	06°18'43.84" S 107°59'09.98" T	Kabupaten Indramayu, Provinsi Jawa Barat
1 Sukagumiwang, UPTD SMP Negeri		Pendidikan Menengah Pertama	06°34'50.30" S 108°18'24.25" T	Kabupaten Indramayu, Provinsi Jawa Barat
1 Sukra, UPTD SMP Negeri		Pendidikan Menengah Pertama	06°17'05.51" S 107°55'59.73" T	Kabupaten Indramayu, Provinsi Jawa Barat
1 Tukdana, UPTD SMP Negeri		Pendidikan Menengah Pertama	06°33'06.97" S 108°16'56.47" T	Kabupaten Indramayu, Provinsi Jawa Barat
1 Widasari, UPTD SMP Negeri		Pendidikan Menengah Pertama	06°29'17.61" S 108°17'47.85" T	Kabupaten Indramayu, Provinsi Jawa Barat
2 Balongan, UPTD SMP Negeri		Pendidikan Menengah Pertama	06°22'31.45" S 108°22'11.68" T	Kabupaten Indramayu, Provinsi Jawa Barat
2 Cantigi, UPTD SMP Negeri Satu Atap		Pendidikan Menengah Pertama	06°19'44.32" S 108°13'29.76" T	Kabupaten Indramayu, Provinsi Jawa Barat

<b>Nama Rupabumi</b>	<b>Nama Lain</b>	<b>Unsur Rupabumi</b>	<b>Koordinat</b>	<b>Keterangan Wilayah</b>
2 Kedokanbunder, UPTD SMP Negeri		Pendidikan Menengah Pertama	06°28'51.92" S 108°22'57.17" T	Kabupaten Indramayu, Provinsi Jawa Barat
2 Kroya, UPTD SMP Negeri		Pendidikan Menengah Pertama	06°27'16.02" S 107°59'23.71" T	Kabupaten Indramayu, Provinsi Jawa Barat
2 Losarang, UPTD SMP Negeri		Pendidikan Menengah Pertama	06°24'36.15" S 108°10'12.29" T	Kabupaten Indramayu, Provinsi Jawa Barat
2 Patrol, UPTD SMP Negeri		Pendidikan Menengah Pertama	06°21'30.28" S 108°00'13.13" T	Kabupaten Indramayu, Provinsi Jawa Barat
2 Sukagumiwang, UPTD SMP Negeri		Pendidikan Menengah Pertama	06°33'05.25" S 108°20'54.80" T	Kabupaten Indramayu, Provinsi Jawa Barat
2 Sukra, UPTD SMP Negeri		Pendidikan Menengah Pertama	06°18'17.19" S 107°58'24.83" T	Kabupaten Indramayu, Provinsi Jawa Barat
Al Washliyah Sindang, MTs Swasta		Pendidikan Menengah Pertama	06°20'13.48" S 108°19'22.65" T	Kabupaten Indramayu, Provinsi Jawa Barat
Baitush Sholih, SMP Islam		Pendidikan Menengah Pertama	06°30'16.33" S 108°18'35.02" T	Kabupaten Indramayu, Provinsi Jawa Barat
Bayt Tamyiz Tukdana, SMP		Pendidikan Menengah Pertama	06°32'36.54" S 108°20'04.45" T	Kabupaten Indramayu, Provinsi Jawa Barat
Bintang Sembilan, SMP		Pendidikan Menengah Pertama	06°29'48.40" S 108°24'12.54" T	Kabupaten Indramayu, Provinsi Jawa Barat
Fatahillah Lohbener, SMP		Pendidikan Menengah Pertama	06°24'05.53" S 108°16'50.62" T	Kabupaten Indramayu, Provinsi Jawa Barat
Global Mandiri Patrol, SMP		Pendidikan Menengah Pertama	06°18'51.54" S 107°59'12.80" T	Kabupaten Indramayu, Provinsi Jawa Barat
Nailul Amin, SMP Swasta		Pendidikan Menengah Pertama	06°21'54.93" S 108°17'00.66" T	Kabupaten Indramayu, Provinsi Jawa Barat
NU Karanganyar, SMP		Pendidikan Menengah Pertama	06°16'59.29" S 108°18'40.23" T	Kabupaten Indramayu, Provinsi Jawa Barat

<b>Nama Rupabumi</b>	<b>Nama Lain</b>	<b>Unsur Rupabumi</b>	<b>Koordinat</b>	<b>Keterangan Wilayah</b>
NU Sukra, SMP		Pendidikan Menengah Pertama	06°18'18.95" S 107°55'44.87" T	Kabupaten Indramayu, Provinsi Jawa Barat
Nurul Halim Widasari, SMP		Pendidikan Menengah Pertama	06°27'07.04" S 108°17'13.32" T	Kabupaten Indramayu, Provinsi Jawa Barat
PGRI Kedokanbunder, SMP		Pendidikan Menengah Pertama	06°29'55.79" S 108°25'17.02" T	Kabupaten Indramayu, Provinsi Jawa Barat
PUI Jatibarang, SMP		Pendidikan Menengah Pertama	06°28'54.69" S 108°18'23.30" T	Kabupaten Indramayu, Provinsi Jawa Barat
Tukdana, UPTD SMP Negeri Satu Atap		Pendidikan Menengah Pertama	06°32'47.48" S 108°15'18.92" T	Kabupaten Indramayu, Provinsi Jawa Barat
Ulil Amri, SMP		Pendidikan Menengah Pertama	06°21'08.08" S 108°13'57.72" T	Kabupaten Indramayu, Provinsi Jawa Barat
Wirautama Patrol, SMP		Pendidikan Menengah Pertama	06°18'49.54" S 107°59'07.46" T	Kabupaten Indramayu, Provinsi Jawa Barat
1 Anjatan, SMA Negeri		Pendidikan Menengah Umum	06°22'24.92" S 107°57'26.59" T	Kabupaten Indramayu, Provinsi Jawa Barat
1 Arahman, SMK Negeri		Pendidikan Menengah Umum	06°21'29.07" S 108°16'16.69" T	Kabupaten Indramayu, Provinsi Jawa Barat
1 Balongan, SMK Negeri		Pendidikan Menengah Umum	06°21'34.81" S 108°22'25.21" T	Kabupaten Indramayu, Provinsi Jawa Barat
1 Cantigi, SMA Negeri		Pendidikan Menengah Umum	06°21'04.92" S 108°16'37.29" T	Kabupaten Indramayu, Provinsi Jawa Barat
1 Indramayu, MA Negeri		Pendidikan Menengah Umum	06°21'10.02" S 108°19'16.76" T	Kabupaten Indramayu, Provinsi Jawa Barat
1 Kedokanbunder, SMA Negeri		Pendidikan Menengah Umum	06°29'38.73" S 108°24'01.51" T	Kabupaten Indramayu, Provinsi Jawa Barat
1 Kroya, SMA Negeri		Pendidikan Menengah Umum	06°29'49.85" S 108°02'41.19" T	Kabupaten Indramayu, Provinsi Jawa Barat

<b>Nama Rupabumi</b>	<b>Nama Lain</b>	<b>Unsur Rupabumi</b>	<b>Koordinat</b>	<b>Keterangan Wilayah</b>
1 Lohbener, SMA Negeri		Pendidikan Menengah Umum	06°23'52.22" S 108°17'00.66" T	Kabupaten Indramayu, Provinsi Jawa Barat
1 Losarang, SMA Negeri		Pendidikan Menengah Umum	06°23'19.04" S 108°08'43.45" T	Kabupaten Indramayu, Provinsi Jawa Barat
1 Losarang, SMK Negeri		Pendidikan Menengah Umum	06°23'26.34" S 108°08'41.86" T	Kabupaten Indramayu, Provinsi Jawa Barat
1 Sindang, SMA Negeri		Pendidikan Menengah Umum	06°19'48.08" S 108°19'12.96" T	Kabupaten Indramayu, Provinsi Jawa Barat
1 Sukagumiwang, SMA Negeri		Pendidikan Menengah Umum	06°33'04.59" S 108°20'59.50" T	Kabupaten Indramayu, Provinsi Jawa Barat
1 Sukra, SMA Negeri		Pendidikan Menengah Umum	06°17'51.56" S 107°56'06.48" T	Kabupaten Indramayu, Provinsi Jawa Barat
1 Widasari, SMK Negeri		Pendidikan Menengah Umum	06°26'51.05" S 108°17'09.84" T	Kabupaten Indramayu, Provinsi Jawa Barat
Migas Balongan Indramayu, SMK		Pendidikan Menengah Umum	06°19'44.98" S 108°19'40.55" T	Kabupaten Indramayu, Provinsi Jawa Barat
Negeri 1 Patrol, SMK		Pendidikan Menengah Umum	06°18'39.16" S 108°00'33.86" T	Kabupaten Indramayu, Provinsi Jawa Barat
NU Ampera, SMK		Pendidikan Menengah Umum	06°33'09.24" S 108°15'03.48" T	Kabupaten Indramayu, Provinsi Jawa Barat
Ya Abidi Tukdana, MA Swasta		Pendidikan Menengah Umum	06°32'41.38" S 108°18'26.09" T	Kabupaten Indramayu, Provinsi Jawa Barat
Indramayu, Politeknik Negeri		Pendidikan Tinggi	06°19'50.96" S 108°19'18.39" T	Kabupaten Indramayu, Provinsi Jawa Barat
Syarifudin Zuhri, Akademi Keperawatan		Pendidikan Tinggi	06°20'04.60" S 108°20'36.11" T	Kabupaten Indramayu, Provinsi Jawa Barat
Anjatan, Puskesmas		Puskesmas/ Puskesmas Pembantu	06°20'10.56" S 107°57'36.61" T	Kabupaten Indramayu, Provinsi Jawa Barat
Balongan, Puskesmas		Puskesmas/ Puskesmas Pembantu	06°21'41.38" S 108°22'25.40" T	Kabupaten Indramayu, Provinsi Jawa Barat



<b>Nama Rupabumi</b>	<b>Nama Lain</b>	<b>Unsur Rupabumi</b>	<b>Koordinat</b>	<b>Keterangan Wilayah</b>
Bongas, Puskesmas		Puskesmas/ Puskesmas Pembantu	06°22'37.16" S 108°02'06.17" T	Kabupaten Indramayu, Provinsi Jawa Barat
Bugis, Puskesmas		Puskesmas/ Puskesmas Pembantu	06°23'15.97" S 107°55'53.21" T	Kabupaten Indramayu, Provinsi Jawa Barat
Jatibarang, Puskesmas		Puskesmas/ Puskesmas Pembantu	06°28'32.13" S 108°18'36.69" T	Kabupaten Indramayu, Provinsi Jawa Barat
Jayamulya, Puskesmas Pembantu		Puskesmas/ Puskesmas Pembantu	06°27'37.93" S 107°59'19.78" T	Kabupaten Indramayu, Provinsi Jawa Barat
Kedungwungu, Puskesmas Pembantu		Puskesmas/ Puskesmas Pembantu	06°24'53.08" S 107°57'28.03" T	Kabupaten Indramayu, Provinsi Jawa Barat
Lohbener, Puskesmas		Puskesmas/ Puskesmas Pembantu	06°24'01.55" S 108°16'44.04" T	Kabupaten Indramayu, Provinsi Jawa Barat
Losarang, Puskesmas		Puskesmas/ Puskesmas Pembantu	06°23'38.83" S 108°09'25.46" T	Kabupaten Indramayu, Provinsi Jawa Barat
Pangkalan, Puskesmas Pembantu		Puskesmas/ Puskesmas Pembantu	06°23'38.99" S 108°12'29.51" T	Kabupaten Indramayu, Provinsi Jawa Barat
Pasekan, Puskesmas		Puskesmas/ Puskesmas Pembantu	06°18'10.65" S 108°19'36.86" T	Kabupaten Indramayu, Provinsi Jawa Barat
Patrol, Puskesmas		Puskesmas/ Puskesmas Pembantu	06°19'02.52" S 107°59'41.01" T	Kabupaten Indramayu, Provinsi Jawa Barat
Sindang, Puskesmas		Puskesmas/ Puskesmas Pembantu	06°22'09.40" S 108°18'00.03" T	Kabupaten Indramayu, Provinsi Jawa Barat
Sukasari, Puskesmas Pembantu		Puskesmas/ Puskesmas Pembantu	06°23'02.65" S 108°14'59.25" T	Kabupaten Indramayu, Provinsi Jawa Barat
UPTD Anjatan, Puskesmas		Puskesmas/ Puskesmas Pembantu	06°20'10.53" S 107°57'36.44" T	Kabupaten Indramayu, Provinsi Jawa Barat
Widasari, Puskesmas		Puskesmas/ Puskesmas Pembantu	06°27'10.68" S 108°17'17.32" T	Kabupaten Indramayu, Provinsi Jawa Barat

Nama Rupabumi	Nama Lain	Unsur Rupabumi	Koordinat	Keterangan Wilayah
Bhayangkara, RSU		Rumah Sakit Umum	06°23'44.38" S 108°09'22.97" T	Kabupaten Indramayu, Provinsi Jawa Barat
M.A Sentot Patrol, RSUD		Rumah Sakit Umum	06°18'51.30" S 107°59'55.35" T	Kabupaten Indramayu, Provinsi Jawa Barat
Bumi Patra, GOR		Stadion/ Tribun/ Bangunan Olah Raga	06°20'56.80" S 108°20'13.95" T	Kabupaten Indramayu, Provinsi Jawa Barat
Dharma Ayu, GOR		Stadion/ Tribun/ Bangunan Olah Raga	06°20'05.24" S 108°19'45.98" T	Kabupaten Indramayu, Provinsi Jawa Barat
Singalodra, GOR		Stadion/ Tribun/ Bangunan Olah Raga	06°19'54.93" S 108°19'11.01" T	Kabupaten Indramayu, Provinsi Jawa Barat
Haurgeulis, Stasiun Kereta Api		Stasiun Kereta Api	06°27'30.85" S 107°56'27.21" T	Kabupaten Indramayu, Provinsi Jawa Barat
Cipancuh, Waduk		Waduk	06°29'45.42" S 107°56'49.00" T	Kabupaten Indramayu, Provinsi Jawa Barat

#### 1.9.10. Kabupaten Karawang

Nama Rupabumi	Nama Lain	Unsur Rupabumi	Koordinat	Keterangan Wilayah
Kamojing, Situ		Danau/Situ	06°26'02.77" S 107°26'58.66" T	Kabupaten Karawang, Provinsi Jawa Barat
Kedungsari, Situ		Danau/Situ	06°22'17.56" S 107°23'29.35" T	Kabupaten Karawang, Provinsi Jawa Barat
Waringin, Situ		Danau/Situ	06°23'13.72" S 107°22'52.50" T	Kabupaten Karawang, Provinsi Jawa Barat
Cilentah, Kampung		Kampung/ Dusun	06°25'13.00" S 107°22'39.52" T	Kabupaten Karawang, Provinsi Jawa Barat
Citaman, Kampung		Kampung/ Dusun	06°25'18.98" S 107°12'38.05" T	Kabupaten Karawang, Provinsi Jawa Barat
Karawang, Kantor Bupati		Kantor Bupati	06°18'06.74" S 107°18'17.34" T	Kabupaten Karawang, Provinsi Jawa Barat
Wanakerta III, SD Negeri		Pendidikan Dasar	06°22'36.37" S 107°12'55.08" T	Kabupaten Karawang, Provinsi Jawa Barat
Wanakerta, Puskesmas		Puskesmas/ Puskesmas Pembantu	06°22'23.38" S 107°13'24.98" T	Kabupaten Karawang, Provinsi Jawa Barat

### 1.9.11. Kota Bandung

Nama Rupabumi	Nama Lain	Unsur Rupabumi	Koordinat	Keterangan Wilayah
Bandung, Kota		Ibukota Provinsi	06°54'08.85" S 107°37'08.12" T	Kota Bandung, Provinsi Jawa Barat
Provinsi Jawa Barat, Kanwil Ditjen Perbendaharaan		Kantor Pemerintah Lainnya	06°54'02.50" S 107°37'22.43" T	Kota Bandung, Provinsi Jawa Barat
Bandung, Kantor Wali Kota		Kantor Wali Kota	06°54'38.69" S 107°36'35.41" T	Kota Bandung, Provinsi Jawa Barat
Geologi, Museum		Museum	06°54'02.55" S 107°37'17.38" T	Kota Bandung, Provinsi Jawa Barat
Cicendo, SLB Negeri		Pendidikan Khusus	06°54'38.80" S 107°36'15.82" T	Kota Bandung, Provinsi Jawa Barat
3 Bandung, SMA Negeri		Pendidikan Menengah Umum	06°54'44.50" S 107°36'54.30" T	Kota Bandung, Provinsi Jawa Barat

### 1.9.12. Kota Banjar

Nama Rupabumi	Nama Lain	Unsur Rupabumi	Koordinat	Keterangan Wilayah
Banjar, Kantor Wali Kota		Kantor Wali Kota	07°21'44.63" S 108°33'34.25" T	Kota Banjar, Provinsi Jawa Barat

### 1.9.13. Kota Bekasi

Nama Rupabumi	Nama Lain	Unsur Rupabumi	Koordinat	Keterangan Wilayah
Bekasi, Gereja GKJ		Gereja	06°14'52.09" S 106°58'03.73" T	Kota Bekasi, Provinsi Jawa Barat
Bekasi, Kantor Wali Kota		Kantor Wali Kota	06°14'09.56" S 106°59'42.30" T	Kota Bekasi, Provinsi Jawa Barat
Ainul Yaqien, Masjid		Masjid	06°17'08.20" S 106°58'20.08" T	Kota Bekasi, Provinsi Jawa Barat
Al-Amanah, Masjid Jami		Masjid	06°14'00.00" S 106°58'41.59" T	Kota Bekasi, Provinsi Jawa Barat
Al-Azhar, Masjid Jami		Masjid	06°14'53.48" S 106°58'22.17" T	Kota Bekasi, Provinsi Jawa Barat
Al-Badriyah, Masjid		Masjid	06°17'57.19" S 106°58'12.42" T	Kota Bekasi, Provinsi Jawa Barat
Al-Barkah As-Syafi'iyah, Masjid		Masjid	06°14'33.93" S 106°57'47.81" T	Kota Bekasi, Provinsi Jawa Barat

Nama Rupabumi	Nama Lain	Unsur Rupabumi	Koordinat	Keterangan Wilayah
Al-Barokah, Masjid		Masjid	06°17'46.47" S 106°58'25.68" T	Kota Bekasi, Provinsi Jawa Barat
Al-Barokah, Masjid Luhur		Masjid	06°17'07.37" S 106°58'12.32" T	Kota Bekasi, Provinsi Jawa Barat
Al-Barokah, Musala		Masjid	06°18'19.25" S 106°57'49.68" T	Kota Bekasi, Provinsi Jawa Barat
Al-Falah, Masjid Jami		Masjid	06°14'44.21" S 106°57'57.15" T	Kota Bekasi, Provinsi Jawa Barat
Al-Fattah, Masjid		Masjid	06°14'40.22" S 106°57'39.36" T	Kota Bekasi, Provinsi Jawa Barat
Al-Hikmah 42, Masjid Jami		Masjid	06°13'20.93" S 106°57'07.08" T	Kota Bekasi, Provinsi Jawa Barat
Al-Hikmah, Masjid		Masjid	06°14'23.16" S 106°58'35.92" T	Kota Bekasi, Provinsi Jawa Barat
Al-Husna, Masjid		Masjid	06°14'11.55" S 106°58'04.31" T	Kota Bekasi, Provinsi Jawa Barat
Al-Husna, Masjid Jami		Masjid	06°13'17.73" S 106°57'22.73" T	Kota Bekasi, Provinsi Jawa Barat
Al-Ihsan, Masjid		Masjid	06°14'22.97" S 106°58'19.22" T	Kota Bekasi, Provinsi Jawa Barat
Al-Ikhlash, Masjid		Masjid	06°14'08.35" S 106°58'14.85" T	Kota Bekasi, Provinsi Jawa Barat
Al-Ikhlash, Masjid		Masjid	06°18'12.56" S 106°58'20.14" T	Kota Bekasi, Provinsi Jawa Barat
Al-Ikhlash, Masjid Jami		Masjid	06°14'17.09" S 106°57'51.66" T	Kota Bekasi, Provinsi Jawa Barat
Al-Ikhlash, Masjid Jami		Masjid	06°15'14.56" S 106°57'35.83" T	Kota Bekasi, Provinsi Jawa Barat
Al-Istiqomah, Masjid		Masjid	06°14'17.06" S 106°58'42.03" T	Kota Bekasi, Provinsi Jawa Barat
Al-Istiqomah, Musala		Masjid	06°18'04.90" S 106°58'17.79" T	Kota Bekasi, Provinsi Jawa Barat
Al-Ittihad, Masjid Jami		Masjid	06°14'23.35" S 106°57'59.39" T	Kota Bekasi, Provinsi Jawa Barat
Al-Izzah, Masjid		Masjid	06°18'08.38" S 106°58'23.94" T	Kota Bekasi, Provinsi Jawa Barat
Al-Jihad, Musala		Masjid	06°19'02.47" S 106°59'11.37" T	Kota Bekasi, Provinsi Jawa Barat
Al-Ma'muriyah, Masjid Jami		Masjid	06°17'51.40" S 106°57'18.46" T	Kota Bekasi, Provinsi Jawa Barat

<b>Nama Rupabumi</b>	<b>Nama Lain</b>	<b>Unsur Rupabumi</b>	<b>Koordinat</b>	<b>Keterangan Wilayah</b>
Al-Mujaddid, Masjid		Masjid	06°12'40.11" S 106°57'50.43" T	Kota Bekasi, Provinsi Jawa Barat
An-Nuur, Masjid		Masjid	06°14'16.41" S 106°58'20.40" T	Kota Bekasi, Provinsi Jawa Barat
Arroudhoh, Musala		Masjid	06°12'24.61" S 106°58'31.40" T	Kota Bekasi, Provinsi Jawa Barat
As-Salam, Masjid		Masjid	06°14'42.27" S 106°58'10.82" T	Kota Bekasi, Provinsi Jawa Barat
As-Salam, Masjid Jami		Masjid	06°17'31.18" S 106°58'07.83" T	Kota Bekasi, Provinsi Jawa Barat
Assyuhada, Masjid		Masjid	06°15'04.31" S 106°57'30.18" T	Kota Bekasi, Provinsi Jawa Barat
At-Taqwa, Masjid		Masjid	06°14'20.59" S 106°58'06.96" T	Kota Bekasi, Provinsi Jawa Barat
At-Taqwa, Masjid		Masjid	06°14'15.58" S 106°58'31.53" T	Kota Bekasi, Provinsi Jawa Barat
At-Taubah, Masjid		Masjid	06°15'12.88" S 106°57'55.05" T	Kota Bekasi, Provinsi Jawa Barat
Baiturrahman, Masjid		Masjid	06°18'35.59" S 106°57'41.05" T	Kota Bekasi, Provinsi Jawa Barat
Baiturrahman, Masjid Jami		Masjid	06°14'52.99" S 106°57'33.19" T	Kota Bekasi, Provinsi Jawa Barat
Binaul Ummah, Masjid		Masjid	06°16'57.04" S 106°58'28.46" T	Kota Bekasi, Provinsi Jawa Barat
Darul Muhsinin 2, Masjid Jami		Masjid	06°12'32.45" S 106°58'30.23" T	Kota Bekasi, Provinsi Jawa Barat
Hidayatuljanah, Masjid Jami		Masjid	06°16'54.80" S 106°58'17.65" T	Kota Bekasi, Provinsi Jawa Barat
Nuril Iman, Masjid Jami		Masjid	06°14'28.22" S 106°58'36.75" T	Kota Bekasi, Provinsi Jawa Barat
Nurul Hikmah, Masjid Jami		Masjid	06°14'09.43" S 106°58'38.54" T	Kota Bekasi, Provinsi Jawa Barat
Nurul Huda, Masjid		Masjid	06°15'04.15" S 106°57'48.01" T	Kota Bekasi, Provinsi Jawa Barat
Nurul Iman, Masjid Jami		Masjid	06°14'22.61" S 106°57'47.34" T	Kota Bekasi, Provinsi Jawa Barat
Nurul Islam, Masjid		Masjid	06°17'42.17" S 106°58'16.38" T	Kota Bekasi, Provinsi Jawa Barat
Siti Rawani, Masjid		Masjid	06°18'17.72" S 106°58'11.19" T	Kota Bekasi, Provinsi Jawa Barat

<b>Nama Rupabumi</b>	<b>Nama Lain</b>	<b>Unsur Rupabumi</b>	<b>Koordinat</b>	<b>Keterangan Wilayah</b>
Madina, TK Islam		Pendidikan Anak Usia Dini	06°14'49.14" S 106°57'54.74" T	Kota Bekasi, Provinsi Jawa Barat
Raudhatul Jannah, RA		Pendidikan Anak Usia Dini	06°18'28.81" S 106°59'21.79" T	Kota Bekasi, Provinsi Jawa Barat
Al-Fajar, SD Islam		Pendidikan Dasar	06°18'15.57" S 106°58'07.45" T	Kota Bekasi, Provinsi Jawa Barat
Bantargebang VI, SD Negeri		Pendidikan Dasar	06°18'32.85" S 106°59'29.23" T	Kota Bekasi, Provinsi Jawa Barat
Bekasi Jaya XIV, SD Negeri		Pendidikan Dasar	06°14'10.07" S 107°00'30.37" T	Kota Bekasi, Provinsi Jawa Barat
Jakasampurna I, SD Negeri		Pendidikan Dasar	06°14'45.48" S 106°57'54.69" T	Kota Bekasi, Provinsi Jawa Barat
Jatirasa 5, SD Negeri		Pendidikan Dasar	06°18'04.48" S 106°58'16.22" T	Kota Bekasi, Provinsi Jawa Barat
Jatirasa II, SD Negeri		Pendidikan Dasar	06°17'06.68" S 106°58'12.57" T	Kota Bekasi, Provinsi Jawa Barat
Medan Satria VI, SD Negeri		Pendidikan Dasar	06°12'07.52" S 106°58'17.15" T	Kota Bekasi, Provinsi Jawa Barat
39 Bekasi, SMP Negeri		Pendidikan Menengah Pertama	06°19'34.33" S 106°56'58.21" T	Kota Bekasi, Provinsi Jawa Barat
Al Fajar, SMP Islam		Pendidikan Menengah Pertama	06°18'15.41" S 106°58'07.09" T	Kota Bekasi, Provinsi Jawa Barat
Muhammaduddarain, MTs Swasta		Pendidikan Menengah Pertama	06°13'39.58" S 106°57'03.10" T	Kota Bekasi, Provinsi Jawa Barat
Permata Sakti, SMP		Pendidikan Menengah Pertama	06°18'05.85" S 106°58'19.04" T	Kota Bekasi, Provinsi Jawa Barat
Tarbiyatul Falah, MTs Swasta		Pendidikan Menengah Pertama	06°19'00.20" S 106°59'19.10" T	Kota Bekasi, Provinsi Jawa Barat
6 Kota Bekasi, SMA Negeri		Pendidikan Menengah Umum	06°16'51.87" S 106°58'26.48" T	Kota Bekasi, Provinsi Jawa Barat
Bina Mandiri, SMK Swasta		Pendidikan Menengah Umum	06°13'55.94" S 106°57'28.95" T	Kota Bekasi, Provinsi Jawa Barat
Tirta Bhuana, Pura Agung		Pura	06°14'55.66" S 106°58'02.88" T	Kota Bekasi, Provinsi Jawa Barat

Nama Rupabumi	Nama Lain	Unsur Rupabumi	Koordinat	Keterangan Wilayah
Kota Baru, Puskesmas		Puskesmas/ Puskesmas Pembantu	06°12'51.75" S 106°58'05.97" T	Kota Bekasi, Provinsi Jawa Barat
Ananda, RS		Rumah Sakit Umum	06°12'40.79" S 106°58'38.40" T	Kota Bekasi, Provinsi Jawa Barat
Selasih Medika, RS Ibu dan Anak		Rumah Sakit Umum	06°13'52.36" S 106°57'30.38" T	Kota Bekasi, Provinsi Jawa Barat
Bekasi, Stasiun Kereta Api		Stasiun Kereta Api	06°14'08.40" S 106°59'53.34" T	Kota Bekasi, Provinsi Jawa Barat

#### 1.9.14. Kota Bogor

Nama Rupabumi	Nama Lain	Unsur Rupabumi	Koordinat	Keterangan Wilayah
Gede, Situ		Danau/Situ	06°33'09.58" S 106°44'50.43" T	Kota Bogor, Provinsi Jawa Barat
Kimia Farma, Apotek		Fasilitas Kesehatan Lainnya	06°35'40.15" S 106°47'18.25" T	Kota Bogor, Provinsi Jawa Barat
Naga Farma, Apotek		Fasilitas Kesehatan Lainnya	06°35'42.14" S 106°47'05.50" T	Kota Bogor, Provinsi Jawa Barat
Sawojajar, Apotek		Fasilitas Kesehatan Lainnya	06°35'17.72" S 106°47'38.95" T	Kota Bogor, Provinsi Jawa Barat
Bethlehem, Gereja GSJA		Gereja	06°36'20.00" S 106°48'04.00" T	Kota Bogor, Provinsi Jawa Barat
Immanuel, Gereja GBI		Gereja	06°36'27.70" S 106°48'12.93" T	Kota Bogor, Provinsi Jawa Barat
Cibogor, Kantor Lurah		Kantor Lurah	06°34'54.90" S 106°47'38.69" T	Kota Bogor, Provinsi Jawa Barat
Panaragan, Kantor Lurah		Kantor Lurah	06°35'47.41" S 106°47'06.10" T	Kota Bogor, Provinsi Jawa Barat
Bogor, Kantor Wali Kota		Kantor Wali Kota	06°35'42.19" S 106°47'37.37" T	Kota Bogor, Provinsi Jawa Barat
Al-Hidayah, Masjid Jami		Masjid	06°35'48.03" S 106°47'10.58" T	Kota Bogor, Provinsi Jawa Barat
Al-Ikhwan, Masjid		Masjid	06°35'49.64" S 106°47'18.17" T	Kota Bogor, Provinsi Jawa Barat
Nurul Ikhlas, Masjid Jami		Masjid	06°35'42.49" S 106°47'09.61" T	Kota Bogor, Provinsi Jawa Barat

Nama Rupabumi	Nama Lain	Unsur Rupabumi	Koordinat	Keterangan Wilayah
Perjoeangan, Museum		Museum	06°35'35.00" S 106°47'17.00" T	Kota Bogor, Provinsi Jawa Barat
Dewi Sartika 3, SD Negeri		Pendidikan Dasar	06°34'56.21" S 106°47'37.43" T	Kota Bogor, Provinsi Jawa Barat
Panaragan 1, SD Negeri		Pendidikan Dasar	06°35'45.00" S 106°47'11.00" T	Kota Bogor, Provinsi Jawa Barat
Panaragan 2, SD Negeri		Pendidikan Dasar	06°35'45.53" S 106°47'11.56" T	Kota Bogor, Provinsi Jawa Barat
Panaragan 3 Bogor, SD Negeri		Pendidikan Dasar	06°35'44.92" S 106°47'11.79" T	Kota Bogor, Provinsi Jawa Barat
Panaragan Kidul Bogor, SD Negeri		Pendidikan Dasar	06°35'50.00" S 106°47'04.00" T	Kota Bogor, Provinsi Jawa Barat
Perwira, SD Negeri		Pendidikan Dasar	06°34'55.00" S 106°47'43.00" T	Kota Bogor, Provinsi Jawa Barat
4 Bogor, SMP Negeri		Pendidikan Menengah Pertama	06°35'29.93" S 106°47'19.75" T	Kota Bogor, Provinsi Jawa Barat
9 Bogor, SMA Negeri		Pendidikan Menengah Umum	06°35'33.76" S 106°47'18.26" T	Kota Bogor, Provinsi Jawa Barat
Taruna Andigha, SMA Swasta		Pendidikan Menengah Umum	06°35'42.37" S 106°47'08.24" T	Kota Bogor, Provinsi Jawa Barat
YPK Satu Bakti, SMA Swasta Kristen		Pendidikan Menengah Umum	06°35'30.53" S 106°47'18.87" T	Kota Bogor, Provinsi Jawa Barat
Panaragan, Puskesmas Pembantu		Puskesmas/ Puskesmas Pembantu	06°35'48.53" S 106°47'09.87" T	Kota Bogor, Provinsi Jawa Barat
Sawojajar, RS Ibu dan Anak		Rumah Sakit Khusus	06°35'17.44" S 106°47'36.78" T	Kota Bogor, Provinsi Jawa Barat
Panaragan, GOR		Stadion/ Tribun/ Bangunan Olah Raga	06°35'44.72" S 106°47'02.50" T	Kota Bogor, Provinsi Jawa Barat

#### 1.9.15. Kota Cimahi

Nama Rupabumi	Nama Lain	Unsur Rupabumi	Koordinat	Keterangan Wilayah
Cimahi Tengah, Kantor Camat		Kantor Camat	06°52'20.68" S 107°32'46.70" T	Kota Cimahi, Provinsi Jawa Barat



<b>Nama Rupabumi</b>	<b>Nama Lain</b>	<b>Unsur Rupabumi</b>	<b>Koordinat</b>	<b>Keterangan Wilayah</b>
Kota Cimahi, Kantor DPRD		Kantor DPRD	06°52'20.46" S 107°32'33.42" T	Kota Cimahi, Provinsi Jawa Barat
Citeureup, Kantor Lurah		Kantor Lurah	06°51'38.18" S 107°32'50.90" T	Kota Cimahi, Provinsi Jawa Barat
Cimahi, Kantor Wali Kota		Kantor Wali Kota	06°52'15.54" S 107°33'19.04" T	Kota Cimahi, Provinsi Jawa Barat
Al-Qolam, Masjid Besar		Masjid	06°52'19.33" S 107°32'47.32" T	Kota Cimahi, Provinsi Jawa Barat
An-Nur Hamaki, Masjid		Masjid	06°52'03.22" S 107°32'07.83" T	Kota Cimahi, Provinsi Jawa Barat
At-Taqwa, Masjid Jami		Masjid	06°51'57.41" S 107°32'13.36" T	Kota Cimahi, Provinsi Jawa Barat
BPK Penabur, TK	TKK BPK Penabur Cimahi	Pendidikan Anak Usia Dini	06°52'20.66" S 107°32'39.57" T	Kota Cimahi, Provinsi Jawa Barat
Cimahi Mandiri 1, SD Negeri		Pendidikan Dasar	06°52'18.90" S 107°32'35.09" T	Kota Cimahi, Provinsi Jawa Barat
Cimahi Mandiri 2, SD Negeri		Pendidikan Dasar	06°52'19.44" S 107°32'30.57" T	Kota Cimahi, Provinsi Jawa Barat
Cimahi Mandiri 4, SD Negeri		Pendidikan Dasar	06°52'18.20" S 107°32'45.73" T	Kota Cimahi, Provinsi Jawa Barat
Cimahi Mandiri 5, SD Negeri		Pendidikan Dasar	06°52'18.42" S 107°32'33.78" T	Kota Cimahi, Provinsi Jawa Barat
Cipageran Mandiri 1, SD Negeri		Pendidikan Dasar	06°51'16.94" S 107°32'21.88" T	Kota Cimahi, Provinsi Jawa Barat
Cipageran Mandiri 2, SD Negeri		Pendidikan Dasar	06°51'58.79" S 107°32'03.85" T	Kota Cimahi, Provinsi Jawa Barat
Citeureup Mandiri 3, SD Negeri		Pendidikan Dasar	06°51'41.73" S 107°32'58.30" T	Kota Cimahi, Provinsi Jawa Barat
1 Cimahi, SMP Negeri		Pendidikan Menengah Pertama	06°52'36.55" S 107°32'38.55" T	Kota Cimahi, Provinsi Jawa Barat
5 Cimahi, SMP Negeri		Pendidikan Menengah Pertama	06°51'19.39" S 107°32'19.94" T	Kota Cimahi, Provinsi Jawa Barat
6 Cimahi, SMP Negeri		Pendidikan Menengah Pertama	06°52'38.95" S 107°32'43.40" T	Kota Cimahi, Provinsi Jawa Barat
Pasundan 3, SMP		Pendidikan Menengah Pertama	06°52'20.34" S 107°32'45.68" T	Kota Cimahi, Provinsi Jawa Barat

Nama Rupabumi	Nama Lain	Unsur Rupabumi	Koordinat	Keterangan Wilayah
Taruna Mandiri, SMP		Pendidikan Menengah Pertama	06°52'00.38" S 107°32'09.76" T	Kota Cimahi, Provinsi Jawa Barat
1 Cimahi, SMA Negeri		Pendidikan Menengah Umum	06°52'15.11" S 107°32'37.21" T	Kota Cimahi, Provinsi Jawa Barat
Pasundan 1, SMA		Pendidikan Menengah Umum	06°52'19.86" S 107°32'46.04" T	Kota Cimahi, Provinsi Jawa Barat
Cipageran, Puskesmas		Puskesmas/ Puskesmas Pembantu	06°51'16.30" S 107°32'18.60" T	Kota Cimahi, Provinsi Jawa Barat
Sangkuriang, GOR		Stadion/ Tribun/ Bangunan Olah Raga	06°52'06.20" S 107°32'09.37" T	Kota Cimahi, Provinsi Jawa Barat
Sangkuriang, Stadion		Stadion/ Tribun/ Bangunan Olah Raga	06°52'07.68" S 107°32'11.74" T	Kota Cimahi, Provinsi Jawa Barat

#### 1.9.16. Kota Cirebon

Nama Rupabumi	Nama Lain	Unsur Rupabumi	Koordinat	Keterangan Wilayah
Santo Yusuf Cirebon, Gereja Katolik		Gereja	06°43'18.71" S 108°34'18.22" T	Kota Cirebon, Provinsi Jawa Barat
Cirebon, Kantor Wali Kota		Kantor Wali Kota	06°42'25.21" S 108°33'27.92" T	Kota Cirebon, Provinsi Jawa Barat
Dewi Welas Asih, Kelenteng		Kelenteng	06°43'03.91" S 108°34'13.12" T	Kota Cirebon, Provinsi Jawa Barat
Cirebon, Lembaga Pemasyarakatan Kelas I		Lembaga Pemasyarakatan	06°43'39.99" S 108°33'29.78" T	Kota Cirebon, Provinsi Jawa Barat
Merah Panjunan, Masjid		Masjid	06°43'02.90" S 108°33'57.80" T	Kota Cirebon, Provinsi Jawa Barat
Cakrabhuwana, Bandara		Pelabuhan Udara Domestik	06°45'09.91" S 108°32'33.06" T	Kota Cirebon, Provinsi Jawa Barat
Kebon Baru IV, SD Negeri		Pendidikan Dasar	06°42'35.28" S 108°33'43.01" T	Kota Cirebon, Provinsi Jawa Barat
1 Kota Cirebon, SMP Negeri		Pendidikan Menengah Pertama	06°42'28.67" S 108°33'33.49" T	Kota Cirebon, Provinsi Jawa Barat

Nama Rupabumi	Nama Lain	Unsur Rupabumi	Koordinat	Keterangan Wilayah
Gunung Jati, RSUD		Rumah Sakit Umum	06°43'49.71" S 108°33'18.11" T	Kota Cirebon, Provinsi Jawa Barat
Cirebon Prujakan, Stasiun Kereta Api		Stasiun Kereta Api	06°43'09.60" S 108°33'31.70" T	Kota Cirebon, Provinsi Jawa Barat
Cirebon, Stasiun Kereta Api		Stasiun Kereta Api	06°42'19.23" S 108°33'20.07" T	Kota Cirebon, Provinsi Jawa Barat

### 1.9.17. Kota Depok

Nama Rupabumi	Nama Lain	Unsur Rupabumi	Koordinat	Keterangan Wilayah
Baru, Situ		Danau/Situ	06°24'57.93" S 106°50'41.41" T	Kota Depok, Provinsi Jawa Barat
Cilodong, Situ		Danau/Situ	06°26'23.78" S 106°50'18.97" T	Kota Depok, Provinsi Jawa Barat
Jatijajar, Situ		Danau/Situ	06°25'17.69" S 106°51'36.37" T	Kota Depok, Provinsi Jawa Barat
Pladen, Situ		Danau/Situ	06°23'14.46" S 106°49'10.13" T	Kota Depok, Provinsi Jawa Barat
Pulo, Situ		Danau/Situ	06°24'45.51" S 106°47'43.63" T	Kota Depok, Provinsi Jawa Barat
Rawabesar, Situ		Danau/Situ	06°23'39.79" S 106°48'58.37" T	Kota Depok, Provinsi Jawa Barat
Rawakalong, Situ		Danau/Situ	06°23'42.28" S 106°52'03.79" T	Kota Depok, Provinsi Jawa Barat
Sawangan, Situ		Danau/Situ	06°23'12.86" S 106°45'17.13" T	Kota Depok, Provinsi Jawa Barat
Subur, Telaga		Danau/Situ	06°23'42.68" S 106°47'18.67" T	Kota Depok, Provinsi Jawa Barat
Bulak Timur, Kampung		Kampung/Dusun	06°25'21.96" S 106°47'58.29" T	Kota Depok, Provinsi Jawa Barat
Bulaksawo, Kampung		Kampung/Dusun	06°25'01.89" S 106°47'40.64" T	Kota Depok, Provinsi Jawa Barat
Kampungbenda, Kampung		Kampung/Dusun	06°25'01.26" S 106°47'26.71" T	Kota Depok, Provinsi Jawa Barat
Parung Kulon, Kampung		Kampung/Dusun	06°25'07.80" S 106°44'17.96" T	Kota Depok, Provinsi Jawa Barat
Parung Poncol, Kampung		Kampung/Dusun	06°25'08.55" S 106°44'42.20" T	Kota Depok, Provinsi Jawa Barat
Patinggi, Kampung		Kampung/Dusun	06°25'20.27" S 106°53'43.94" T	Kota Depok, Provinsi Jawa Barat

Nama Rupabumi	Nama Lain	Unsur Rupabumi	Koordinat	Keterangan Wilayah
Rawageni, Kampung		Kampung/ Dusun	06°25'09.08" S 106°48'28.13" T	Kota Depok, Provinsi Jawa Barat
Depok, Kantor Wali Kota		Kantor Wali Kota	06°23'40.09" S 106°49'20.23" T	Kota Depok, Provinsi Jawa Barat

#### 1.9.18. Kota Sukabumi

Nama Rupabumi	Nama Lain	Unsur Rupabumi	Koordinat	Keterangan Wilayah
Selabatu, Kantor Lurah		Kantor Lurah	06°54'41.14" S 106°55'46.59" T	Kota Sukabumi, Provinsi Jawa Barat
Warudoyong, Kantor Lurah		Kantor Lurah	06°56'02.71" S 106°55'15.71" T	Kota Sukabumi, Provinsi Jawa Barat
Sukabumi, Kantor Wali Kota		Kantor Wali Kota	06°55'04.25" S 106°55'54.02" T	Kota Sukabumi, Provinsi Jawa Barat

#### 1.9.19. Kota Tasikmalaya

Nama Rupabumi	Nama Lain	Unsur Rupabumi	Koordinat	Keterangan Wilayah
Bojong, Situ		Danau/Situ	07°23'24.01" S 108°14'18.36" T	Kota Tasikmalaya, Provinsi Jawa Barat
Cibeureum, Situ		Danau/Situ	07°23'08.30" S 108°14'39.74" T	Kota Tasikmalaya, Provinsi Jawa Barat
Gede, Situ		Danau/Situ	07°20'03.66" S 108°11'13.63" T	Kota Tasikmalaya, Provinsi Jawa Barat
Malingping, Situ		Danau/Situ	07°23'46.51" S 108°14'36.77" T	Kota Tasikmalaya, Provinsi Jawa Barat
Tasikmalaya, Kantor Wali Kota		Kantor Wali Kota	07°18'58.98" S 108°11'49.10" T	Kota Tasikmalaya, Provinsi Jawa Barat

#### 1.9.20. Kabupaten Kuningan

Nama Rupabumi	Nama Lain	Unsur Rupabumi	Koordinat	Keterangan Wilayah
Cicerem, Telaga		Danau/Situ	06°47'52.20" S 108°25'22.75" T	Kabupaten Kuningan, Provinsi Jawa Barat
Luhur, Situ		Danau/Situ	07°01'11.97" S 108°39'38.56" T	Kabupaten Kuningan, Provinsi Jawa Barat
Nilam, Telaga		Danau/Situ	06°47'16.61" S 108°25'07.66" T	Kabupaten Kuningan, Provinsi Jawa Barat

<b>Nama Rupabumi</b>	<b>Nama Lain</b>	<b>Unsur Rupabumi</b>	<b>Koordinat</b>	<b>Keterangan Wilayah</b>
Sipariuk, Situ		Danau/Situ	06°48'32.23" S 108°25'56.27" T	Kabupaten Kuningan, Provinsi Jawa Barat
Tespong, Telaga		Danau/Situ	06°48'07.01" S 108°24'20.74" T	Kabupaten Kuningan, Provinsi Jawa Barat
Wasiat, Telaga		Danau/Situ	06°52'00.72" S 108°28'53.37" T	Kabupaten Kuningan, Provinsi Jawa Barat
Caracas, Jembatan		Jembatan	06°51'32.32" S 108°30'00.64" T	Kabupaten Kuningan, Provinsi Jawa Barat
Cihambar, Jembatan		Jembatan	06°53'18.34" S 108°29'37.65" T	Kabupaten Kuningan, Provinsi Jawa Barat
Cilagea, Jembatan		Jembatan	06°52'25.94" S 108°29'48.12" T	Kabupaten Kuningan, Provinsi Jawa Barat
Cilimus, Jembatan		Jembatan	06°52'30.00" S 108°28'38.10" T	Kabupaten Kuningan, Provinsi Jawa Barat
Kuningan, Kantor Bupati		Kantor Bupati	06°58'33.39" S 108°28'59.55" T	Kabupaten Kuningan, Provinsi Jawa Barat
Cilimus, Kantor Camat		Kantor Camat	06°52'01.49" S 108°30'08.34" T	Kabupaten Kuningan, Provinsi Jawa Barat
Caracas, Kantor Kepala Desa		Kantor Kepala Desa	06°51'48.83" S 108°30'00.65" T	Kabupaten Kuningan, Provinsi Jawa Barat
Cibeureum, Kantor Kepala Desa		Kantor Kepala Desa	06°51'07.60" S 108°28'32.92" T	Kabupaten Kuningan, Provinsi Jawa Barat
Cilimus, Kantor Kuwu		Kantor Kepala Desa	06°52'02.20" S 108°29'51.50" T	Kabupaten Kuningan, Provinsi Jawa Barat
Kaliaren, Kantor Kuwu		Kantor Kepala Desa	06°51'38.10" S 108°29'07.09" T	Kabupaten Kuningan, Provinsi Jawa Barat
Linggaindah, Kantor Kuwu		Kantor Kepala Desa	06°52'11.14" S 108°28'51.25" T	Kabupaten Kuningan, Provinsi Jawa Barat
Linggamekar, Kantor Kuwu		Kantor Kepala Desa	06°52'37.08" S 108°28'55.60" T	Kabupaten Kuningan, Provinsi Jawa Barat
Linggarjati, Kantor Kuwu		Kantor Kepala Desa	06°52'46.75" S 108°28'25.50" T	Kabupaten Kuningan, Provinsi Jawa Barat
Linggasana, Kantor Kuwu		Kantor Kepala Desa	06°53'06.29" S 108°28'22.48" T	Kabupaten Kuningan, Provinsi Jawa Barat
Sampora, Kantor Kuwu		Kantor Kepala Desa	06°51'09.96" S 108°30'02.06" T	Kabupaten Kuningan, Provinsi Jawa Barat
Setianegara, Kantor Kuwu		Kantor Kepala Desa	06°52'28.68" S 108°28'03.66" T	Kabupaten Kuningan, Provinsi Jawa Barat
Al-Barakah, Masjid Jami		Masjid	06°53'05.71" S 108°28'21.64" T	Kabupaten Kuningan, Provinsi Jawa Barat

<b>Nama Rupabumi</b>	<b>Nama Lain</b>	<b>Unsur Rupabumi</b>	<b>Koordinat</b>	<b>Keterangan Wilayah</b>
Al-Falah, Masjid Jami		Masjid	06°51'06.95" S 108°28'32.64" T	Kabupaten Kuningan, Provinsi Jawa Barat
Al-Hidayah, Masjid		Masjid	06°52'07.33" S 108°28'51.97" T	Kabupaten Kuningan, Provinsi Jawa Barat
Al-Istiqomah, Masjid Agung		Masjid	06°52'01.81" S 108°29'49.94" T	Kabupaten Kuningan, Provinsi Jawa Barat
1 Linggajati, SD Negeri		Pendidikan Dasar	06°52'48.12" S 108°28'29.21" T	Kabupaten Kuningan, Provinsi Jawa Barat
1 Sampora, SD Negeri		Pendidikan Dasar	06°51'19.11" S 108°30'04.34" T	Kabupaten Kuningan, Provinsi Jawa Barat
1 Setianegara, SD Negeri		Pendidikan Dasar	06°52'28.05" S 108°28'06.52" T	Kabupaten Kuningan, Provinsi Jawa Barat
2 Linggajati, SD Negeri		Pendidikan Dasar	06°52'46.85" S 108°28'28.05" T	Kabupaten Kuningan, Provinsi Jawa Barat
2 Setianegara, SD Negeri		Pendidikan Dasar	06°52'32.50" S 108°28'00.44" T	Kabupaten Kuningan, Provinsi Jawa Barat
4 Cilimus, SD Negeri		Pendidikan Dasar	06°51'59.60" S 108°30'01.52" T	Kabupaten Kuningan, Provinsi Jawa Barat
Al Islamiyah Linggamekar, MI Swasta		Pendidikan Dasar	06°52'22.04" S 108°29'18.98" T	Kabupaten Kuningan, Provinsi Jawa Barat
Cibeureum, SD Negeri		Pendidikan Dasar	06°51'07.54" S 108°28'34.38" T	Kabupaten Kuningan, Provinsi Jawa Barat
Linggaindah, SD Negeri		Pendidikan Dasar	06°52'10.53" S 108°28'52.95" T	Kabupaten Kuningan, Provinsi Jawa Barat
Linggamekar, SD Negeri		Pendidikan Dasar	06°52'36.23" S 108°28'56.50" T	Kabupaten Kuningan, Provinsi Jawa Barat
Linggasana, SD Negeri		Pendidikan Dasar	06°53'02.71" S 108°28'35.66" T	Kabupaten Kuningan, Provinsi Jawa Barat
3 Cilimus, SMP Negeri		Pendidikan Menengah Pertama	06°51'15.38" S 108°29'52.92" T	Kabupaten Kuningan, Provinsi Jawa Barat
1 Cilimus, SMA Negeri		Pendidikan Menengah Umum	06°52'28.91" S 108°29'54.17" T	Kabupaten Kuningan, Provinsi Jawa Barat
BM Yalti Cilimus, SMK		Pendidikan Menengah Umum	06°52'41.25" S 108°28'32.01" T	Kabupaten Kuningan, Provinsi Jawa Barat
Cilimus, Puskesmas		Puskesmas/ Puskesmas Pembantu	06°52'47.59" S 108°28'32.95" T	Kabupaten Kuningan, Provinsi Jawa Barat

### 1.9.21. Kabupaten Majalengka

Nama Rupabumi	Nama Lain	Unsur Rupabumi	Koordinat	Keterangan Wilayah
Kamun, Bendung		Bendung/ Pintu Air	06°46'46.79" S 108°10'04.21" T	Kabupaten Majalengka, Provinsi Jawa Barat
Cicamas, Embung		Bendungan	06°59'58.04" S 108°18'33.65" T	Kabupaten Majalengka, Provinsi Jawa Barat
Herang, Talaga		Danau/Situ	06°47'32.20" S 108°23'08.23" T	Kabupaten Majalengka, Provinsi Jawa Barat
Herang, Telaga		Danau/Situ	06°47'40.70" S 108°23'05.07" T	Kabupaten Majalengka, Provinsi Jawa Barat
Sangiang, Situ		Danau/Situ	06°56'28.69" S 108°20'26.28" T	Kabupaten Majalengka, Provinsi Jawa Barat
Majalengka, Kantor Bupati		Kantor Bupati	06°50'09.95" S 108°13'38.72" T	Kabupaten Majalengka, Provinsi Jawa Barat
Kadipaten, Kantor Camat		Kantor Camat	06°47'16.35" S 108°10'29.67" T	Kabupaten Majalengka, Provinsi Jawa Barat
Al-Furqon, Musala		Masjid	06°46'01.57" S 108°10'02.30" T	Kabupaten Majalengka, Provinsi Jawa Barat
Al-Huda, Masjid Jami		Masjid	06°46'16.50" S 108°10'02.35" T	Kabupaten Majalengka, Provinsi Jawa Barat
Al-Ikhlâs, Masjid		Masjid	06°47'11.29" S 108°10'30.62" T	Kabupaten Majalengka, Provinsi Jawa Barat
Al-Imam, Masjid		Masjid	06°46'58.27" S 108°10'33.20" T	Kabupaten Majalengka, Provinsi Jawa Barat
Al-Istiqomah, Masjid		Masjid	06°46'09.01" S 108°10'01.30" T	Kabupaten Majalengka, Provinsi Jawa Barat
Nurul Huda, Masjid		Masjid	06°42'41.04" S 108°10'25.64" T	Kabupaten Majalengka, Provinsi Jawa Barat
Babakananyar I, SD Negeri		Pendidikan Dasar	06°44'54.57" S 108°09'26.80" T	Kabupaten Majalengka, Provinsi Jawa Barat
Karangsambung III, SD Negeri		Pendidikan Dasar	06°44'58.81" S 108°10'18.98" T	Kabupaten Majalengka, Provinsi Jawa Barat
Kertawinangun I, SD Negeri		Pendidikan Dasar	06°42'35.81" S 108°10'35.81" T	Kabupaten Majalengka, Provinsi Jawa Barat
Liangjulung III, SD Negeri		Pendidikan Dasar	06°47'11.86" S 108°10'22.54" T	Kabupaten Majalengka, Provinsi Jawa Barat
1 Kadipaten, SMP Negeri		Pendidikan Menengah Pertama	06°45'56.71" S 108°10'41.78" T	Kabupaten Majalengka, Provinsi Jawa Barat
1 Kadipaten, SMK Negeri		Pendidikan Menengah Umum	06°47'05.04" S 108°10'17.23" T	Kabupaten Majalengka, Provinsi Jawa Barat

Nama Rupabumi	Nama Lain	Unsur Rupabumi	Koordinat	Keterangan Wilayah
Pelita Nusantara Kertajati, SMK Swasta		Pendidikan Menengah Umum	06°43'33.94" S 108°10'14.82" T	Kabupaten Majalengka, Provinsi Jawa Barat
Kadipaten, Puskesmas		Puskesmas/ Puskesmas Pembantu	06°47'02.72" S 108°10'16.96" T	Kabupaten Majalengka, Provinsi Jawa Barat
Mustika, GOR		Stadion/ Tribun/ Bangunan Olah Raga	06°46'00.94" S 108°10'21.46" T	Kabupaten Majalengka, Provinsi Jawa Barat

#### 1.9.22. Kabupaten Pangandaran

Nama Rupabumi	Nama Lain	Unsur Rupabumi	Koordinat	Keterangan Wilayah
Babakan, Situ		Danau/Situ	07°44'00.65" S 108°29'51.18" T	Kabupaten Pangandaran, Provinsi Jawa Barat
Kubang, Situ		Danau/Situ	07°37'44.75" S 108°30'43.95" T	Kabupaten Pangandaran, Provinsi Jawa Barat
Rancagede, Situ		Danau/Situ	07°41'55.06" S 108°23'16.90" T	Kabupaten Pangandaran, Provinsi Jawa Barat
Rancahaur, Situ		Danau/Situ	07°41'50.67" S 108°23'13.74" T	Kabupaten Pangandaran, Provinsi Jawa Barat
Pangandaran, Kantor Bupati		Kantor Bupati	07°42'09.38" S 108°29'39.77" T	Kabupaten Pangandaran, Provinsi Jawa Barat
Kalipucang, Kantor Camat		Kantor Camat	07°38'46.39" S 108°45'09.38" T	Kabupaten Pangandaran, Provinsi Jawa Barat
Bagolo, Kantor Kepala Desa		Kantor Kepala Desa	07°40'51.10" S 108°45'38.79" T	Kabupaten Pangandaran, Provinsi Jawa Barat
Cibuluh, Kantor Kepala Desa		Kantor Kepala Desa	07°37'57.71" S 108°44'33.61" T	Kabupaten Pangandaran, Provinsi Jawa Barat
Tunggilis, Kantor Kepala Desa		Kantor Kepala Desa	07°36'50.07" S 108°43'25.96" T	Kabupaten Pangandaran, Provinsi Jawa Barat



<b>Nama Rupabumi</b>	<b>Nama Lain</b>	<b>Unsur Rupabumi</b>	<b>Koordinat</b>	<b>Keterangan Wilayah</b>
Al-Ikhlash, Masjid Jami		Masjid	07°40'12.86" S 108°42'11.88" T	Kabupaten Pangandaran, Provinsi Jawa Barat
Baitussalam, Masjid Besar		Masjid	07°38'42.99" S 108°45'07.20" T	Kabupaten Pangandaran, Provinsi Jawa Barat
Khairul Falaah, Masjid		Masjid	07°37'45.02" S 108°44'18.90" T	Kabupaten Pangandaran, Provinsi Jawa Barat
Nurul Iman, Masjid Jami		Masjid	07°36'42.03" S 108°43'26.07" T	Kabupaten Pangandaran, Provinsi Jawa Barat
Nurul Iman, Masjid Jami		Masjid	07°38'24.36" S 108°45'09.15" T	Kabupaten Pangandaran, Provinsi Jawa Barat
Riyadulhkhair, Masjid		Masjid	07°39'33.95" S 108°43'59.09" T	Kabupaten Pangandaran, Provinsi Jawa Barat
Kalipucang, Pelabuhan		Pelabuhan Sungai dan Danau	07°38'22.54" S 108°45'16.01" T	Kabupaten Pangandaran, Provinsi Jawa Barat
Dzahabiyah, RA		Pendidikan Anak Usia Dini	07°38'08.95" S 108°44'47.79" T	Kabupaten Pangandaran, Provinsi Jawa Barat
3 Pamotan, SD Negeri		Pendidikan Dasar	07°40'02.49" S 108°46'32.08" T	Kabupaten Pangandaran, Provinsi Jawa Barat
Emplak, MI Swasta		Pendidikan Dasar	07°38'08.84" S 108°44'48.11" T	Kabupaten Pangandaran, Provinsi Jawa Barat
1 Kalipucang, SMP Negeri		Pendidikan Menengah Pertama	07°38'07.22" S 108°44'45.98" T	Kabupaten Pangandaran, Provinsi Jawa Barat
Al Fattah Tunggilis, MTs Swasta		Pendidikan Menengah Pertama	07°36'43.92" S 108°43'32.27" T	Kabupaten Pangandaran, Provinsi Jawa Barat
Al Kautsar Kalipucang, SMK Swasta		Pendidikan Menengah Umum	07°37'31.80" S 108°44'05.73" T	Kabupaten Pangandaran, Provinsi Jawa Barat

### 1.9.23. Kabupaten Purwakarta

Nama Rupabumi	Nama Lain	Unsur Rupabumi	Koordinat	Keterangan Wilayah
Jatiluhur, Bendungan		Bendungan	06°31'25.89" S 107°23'20.80" T	Kabupaten Purwakarta, Provinsi Jawa Barat
Buleud, Situ		Danau/Situ	06°33'25.52" S 107°26'46.29" T	Kabupaten Purwakarta, Provinsi Jawa Barat
Kahuripan Wanayasa, Situ		Danau/Situ	06°40'38.05" S 107°33'23.15" T	Kabupaten Purwakarta, Provinsi Jawa Barat
Asri Kemala Dewi, Klinik		Fasilitas Kesehatan Lainnya	06°31'58.33" S 107°26'44.88" T	Kabupaten Purwakarta, Provinsi Jawa Barat
Dahlia, Apotek		Fasilitas Kesehatan Lainnya	06°32'34.62" S 107°26'36.07" T	Kabupaten Purwakarta, Provinsi Jawa Barat
Kabupaten Purwakarta, Markas PMI		Fasilitas Kesehatan Lainnya	06°32'19.25" S 107°26'29.73" T	Kabupaten Purwakarta, Provinsi Jawa Barat
Mahkota Farma, Apotek		Fasilitas Kesehatan Lainnya	06°32'48.33" S 107°26'36.60" T	Kabupaten Purwakarta, Provinsi Jawa Barat
Putra Trijaya, Apotek		Fasilitas Kesehatan Lainnya	06°31'42.27" S 107°27'27.61" T	Kabupaten Purwakarta, Provinsi Jawa Barat
Waluya, Klinik		Fasilitas Kesehatan Lainnya	06°33'21.88" S 107°26'37.36" T	Kabupaten Purwakarta, Provinsi Jawa Barat
Wijaya Kusumah, Klinik		Fasilitas Kesehatan Lainnya	06°33'24.46" S 107°26'37.18" T	Kabupaten Purwakarta, Provinsi Jawa Barat
Resor Purwakarta, Gereja HKBP		Gereja	06°31'03.08" S 107°27'01.44" T	Kabupaten Purwakarta, Provinsi Jawa Barat
Ciwangi, Hotel		Hotel/Motel/ Hostel/ Losmen	06°30'24.26" S 107°27'45.68" T	Kabupaten Purwakarta, Provinsi Jawa Barat
Kusuma, Hotel		Hotel/Motel/ Hostel/ Losmen	06°33'19.72" S 107°26'37.11" T	Kabupaten Purwakarta, Provinsi Jawa Barat
Babakanpulo, Kampung		Kampung/ Dusun	06°25'20.07" S 107°31'31.31" T	Kabupaten Purwakarta, Provinsi Jawa Barat
Purwakarta, Kantor Bupati		Kantor Bupati	06°33'25.53" S 107°26'32.24" T	Kabupaten Purwakarta, Provinsi Jawa Barat
Purwakarta, Kantor Camat		Kantor Camat	06°32'05.00" S 107°26'44.06" T	Kabupaten Purwakarta, Provinsi Jawa Barat

Nama Rupabumi	Nama Lain	Unsur Rupabumi	Koordinat	Keterangan Wilayah
Lebakanyar, Kantor Kepala Desa		Kantor Kepala Desa	06°34'19.96" S 107°27'43.69" T	Kabupaten Purwakarta, Provinsi Jawa Barat
Purwakarta, Kantor BPJS Ketenagakerjaan		Kantor Pemerintah Lainnya	06°32'04.22" S 107°26'29.15" T	Kabupaten Purwakarta, Provinsi Jawa Barat
Purwakarta, Kantor Pengadilan Negeri		Kantor Pemerintah Lainnya	06°33'29.73" S 107°26'50.63" T	Kabupaten Purwakarta, Provinsi Jawa Barat
Al-Barokah, Masjid Jami		Masjid	06°32'35.33" S 107°26'41.71" T	Kabupaten Purwakarta, Provinsi Jawa Barat
Al-Falah, Masjid Jami		Masjid	06°30'40.39" S 107°27'47.12" T	Kabupaten Purwakarta, Provinsi Jawa Barat
Al-Hikmah, Masjid Besar		Masjid	06°30'18.40" S 107°27'49.97" T	Kabupaten Purwakarta, Provinsi Jawa Barat
Al-Huda, Masjid		Masjid	06°30'38.15" S 107°27'45.27" T	Kabupaten Purwakarta, Provinsi Jawa Barat
Al-Huda, Musala		Masjid	06°31'44.01" S 107°25'51.50" T	Kabupaten Purwakarta, Provinsi Jawa Barat
Al-Ikhlash, Masjid Jami		Masjid	06°30'44.65" S 107°28'37.47" T	Kabupaten Purwakarta, Provinsi Jawa Barat
Al-Istiqomah, Masjid Jami		Masjid	06°31'08.76" S 107°26'56.76" T	Kabupaten Purwakarta, Provinsi Jawa Barat
Al-Kautsar, Masjid Jami		Masjid	06°32'52.86" S 107°26'31.24" T	Kabupaten Purwakarta, Provinsi Jawa Barat
Al-Muhsin, Masjid Jami		Masjid	06°30'47.19" S 107°27'21.42" T	Kabupaten Purwakarta, Provinsi Jawa Barat
Al-Qohhar, Masjid		Masjid	06°32'58.71" S 107°26'21.82" T	Kabupaten Purwakarta, Provinsi Jawa Barat
Ali Hamdan, Masjid Jami		Masjid	06°30'56.98" S 107°25'56.27" T	Kabupaten Purwakarta, Provinsi Jawa Barat
An-Nur, Masjid Jami		Masjid	06°31'25.21" S 107°27'07.02" T	Kabupaten Purwakarta, Provinsi Jawa Barat
An-Nur, Masjid Jami		Masjid	06°31'37.56" S 107°26'05.85" T	Kabupaten Purwakarta, Provinsi Jawa Barat
Asy-Syifa, Masjid Jami		Masjid	06°31'32.09" S 107°26'52.85" T	Kabupaten Purwakarta, Provinsi Jawa Barat
At-Taqwa, Masjid		Masjid	06°32'41.35" S 107°26'38.67" T	Kabupaten Purwakarta, Provinsi Jawa Barat
At-Taqwa, Masjid Jami		Masjid	06°31'47.74" S 107°27'18.00" T	Kabupaten Purwakarta, Provinsi Jawa Barat

<b>Nama Rupabumi</b>	<b>Nama Lain</b>	<b>Unsur Rupabumi</b>	<b>Koordinat</b>	<b>Keterangan Wilayah</b>
At-Taubah, Masjid Jami		Masjid	06°30'33.89" S 107°28'09.78" T	Kabupaten Purwakarta, Provinsi Jawa Barat
Baing Yusuf, Masjid Agung		Masjid	06°33'20.62" S 107°26'27.88" T	Kabupaten Purwakarta, Provinsi Jawa Barat
Baiturrahmah, Masjid Jami		Masjid	06°32'01.89" S 107°26'14.06" T	Kabupaten Purwakarta, Provinsi Jawa Barat
Da'watul Falah, Masjid Jami		Masjid	06°31'51.51" S 107°28'36.13" T	Kabupaten Purwakarta, Provinsi Jawa Barat
Darussalam, Masjid Jami		Masjid	06°34'06.97" S 107°27'25.94" T	Kabupaten Purwakarta, Provinsi Jawa Barat
Hayatul Hasanah, Masjid		Masjid	06°32'02.78" S 107°26'28.46" T	Kabupaten Purwakarta, Provinsi Jawa Barat
Nurul Yaqin, Masjid Jami		Masjid	06°29'47.04" S 107°28'22.42" T	Kabupaten Purwakarta, Provinsi Jawa Barat
Uswatun Hasanah, Masjid		Masjid	06°32'54.59" S 107°26'11.39" T	Kabupaten Purwakarta, Provinsi Jawa Barat
Kemala Bhayangkari 11, TK		Pendidikan Anak Usia Dini	06°32'57.91" S 107°26'20.93" T	Kabupaten Purwakarta, Provinsi Jawa Barat
1 Cipaisan, SD Negeri		Pendidikan Dasar	06°33'12.45" S 107°26'13.89" T	Kabupaten Purwakarta, Provinsi Jawa Barat
1 Cisureuh, SD Negeri		Pendidikan Dasar	06°31'19.92" S 107°26'54.17" T	Kabupaten Purwakarta, Provinsi Jawa Barat
1 Citalang, SD Negeri		Pendidikan Dasar	06°32'18.12" S 107°27'55.28" T	Kabupaten Purwakarta, Provinsi Jawa Barat
1 Ciwareng, SD Negeri		Pendidikan Dasar	06°31'27.21" S 107°26'27.58" T	Kabupaten Purwakarta, Provinsi Jawa Barat
1 Lebak Anyar, SD Negeri		Pendidikan Dasar	06°34'19.12" S 107°27'43.31" T	Kabupaten Purwakarta, Provinsi Jawa Barat
1 Munjuljaya, SD Negeri		Pendidikan Dasar	06°32'12.72" S 107°27'14.67" T	Kabupaten Purwakarta, Provinsi Jawa Barat
1 Nagrikidul, SD Negeri		Pendidikan Dasar	06°33'37.87" S 107°26'51.62" T	Kabupaten Purwakarta, Provinsi Jawa Barat
1 Tegalmunjul, SD Negeri		Pendidikan Dasar	06°32'31.53" S 107°27'02.14" T	Kabupaten Purwakarta, Provinsi Jawa Barat
2 Cisureuh, SD Negeri		Pendidikan Dasar	06°30'48.47" S 107°27'55.77" T	Kabupaten Purwakarta, Provinsi Jawa Barat
2 Ciwareng, SD Negeri		Pendidikan Dasar	06°31'46.47" S 107°26'28.10" T	Kabupaten Purwakarta, Provinsi Jawa Barat
2 Munjuljaya, SD Negeri		Pendidikan Dasar	06°31'44.66" S 107°27'14.60" T	Kabupaten Purwakarta, Provinsi Jawa Barat

<b>Nama Rupabumi</b>	<b>Nama Lain</b>	<b>Unsur Rupabumi</b>	<b>Koordinat</b>	<b>Keterangan Wilayah</b>
2 Nagrikaler, SD Negeri		Pendidikan Dasar	06°31'51.57" S 107°26'46.98" T	Kabupaten Purwakarta, Provinsi Jawa Barat
3 Munjuljaya, SD Negeri		Pendidikan Dasar	06°31'52.59" S 107°28'34.66" T	Kabupaten Purwakarta, Provinsi Jawa Barat
3 Nagrikidul, SD Negeri		Pendidikan Dasar	06°33'16.17" S 107°27'26.88" T	Kabupaten Purwakarta, Provinsi Jawa Barat
5 Nagrikaler, SD Negeri		Pendidikan Dasar	06°32'50.10" S 107°26'26.46" T	Kabupaten Purwakarta, Provinsi Jawa Barat
6 Ciseureuh, SD Negeri		Pendidikan Dasar	06°31'09.26" S 107°27'57.57" T	Kabupaten Purwakarta, Provinsi Jawa Barat
6 Nagrikaler, SD Negeri		Pendidikan Dasar	06°32'49.25" S 107°26'27.36" T	Kabupaten Purwakarta, Provinsi Jawa Barat
7 Nagrikaler, SD Negeri		Pendidikan Dasar	06°32'39.28" S 107°26'21.38" T	Kabupaten Purwakarta, Provinsi Jawa Barat
8 Nagrikaler, SD Negeri		Pendidikan Dasar	06°32'31.16" S 107°26'18.92" T	Kabupaten Purwakarta, Provinsi Jawa Barat
9 Nagrikaler, SD Negeri		Pendidikan Dasar	06°32'12.14" S 107°26'31.65" T	Kabupaten Purwakarta, Provinsi Jawa Barat
Ciwangi, SD Negeri		Pendidikan Dasar	06°30'05.76" S 107°28'06.20" T	Kabupaten Purwakarta, Provinsi Jawa Barat
Maracang, SD Negeri		Pendidikan Dasar	06°31'14.04" S 107°25'59.51" T	Kabupaten Purwakarta, Provinsi Jawa Barat
Yos Sudarso, SD Swasta		Pendidikan Dasar	06°32'53.91" S 107°26'34.37" T	Kabupaten Purwakarta, Provinsi Jawa Barat
1 Babakancikao, SMP Negeri		Pendidikan Menengah Pertama	06°31'29.36" S 107°26'19.17" T	Kabupaten Purwakarta, Provinsi Jawa Barat
1 Bungursari, SMP Negeri		Pendidikan Menengah Pertama	06°30'09.50" S 107°28'10.38" T	Kabupaten Purwakarta, Provinsi Jawa Barat
1 Purwakarta, MTs Negeri		Pendidikan Menengah Pertama	06°32'12.12" S 107°26'14.62" T	Kabupaten Purwakarta, Provinsi Jawa Barat
1 Purwakarta, SMP Negeri		Pendidikan Menengah Pertama	06°33'36.35" S 107°26'49.07" T	Kabupaten Purwakarta, Provinsi Jawa Barat
2 Purwakarta, SMP Negeri		Pendidikan Menengah Pertama	06°31'21.72" S 107°26'59.39" T	Kabupaten Purwakarta, Provinsi Jawa Barat

<b>Nama Rupabumi</b>	<b>Nama Lain</b>	<b>Unsur Rupabumi</b>	<b>Koordinat</b>	<b>Keterangan Wilayah</b>
3 Purwakarta, SMP Negeri		Pendidikan Menengah Pertama	06°32'51.41" S 107°26'34.52" T	Kabupaten Purwakarta, Provinsi Jawa Barat
4 Purwakarta, SMP Negeri		Pendidikan Menengah Pertama	06°32'47.49" S 107°26'28.56" T	Kabupaten Purwakarta, Provinsi Jawa Barat
5 Purwakarta, SMP Negeri		Pendidikan Menengah Pertama	06°31'30.05" S 107°27'18.96" T	Kabupaten Purwakarta, Provinsi Jawa Barat
7 Purwakarta, SMP Negeri		Pendidikan Menengah Pertama	06°32'10.94" S 107°26'39.21" T	Kabupaten Purwakarta, Provinsi Jawa Barat
8 Purwakarta, SMP Negeri		Pendidikan Menengah Pertama	06°33'32.58" S 107°26'09.09" T	Kabupaten Purwakarta, Provinsi Jawa Barat
9 Purwakarta, SMP Negeri		Pendidikan Menengah Pertama	06°32'09.21" S 107°28'01.19" T	Kabupaten Purwakarta, Provinsi Jawa Barat
1 Bungursari, SMA Negeri		Pendidikan Menengah Umum	06°28'44.26" S 107°28'44.25" T	Kabupaten Purwakarta, Provinsi Jawa Barat
1 Purwakarta, SMA Negeri		Pendidikan Menengah Umum	06°33'36.46" S 107°26'51.28" T	Kabupaten Purwakarta, Provinsi Jawa Barat
2 Purwakarta, SMA Negeri		Pendidikan Menengah Umum	06°30'49.28" S 107°27'57.63" T	Kabupaten Purwakarta, Provinsi Jawa Barat
2 Purwakarta, SMK Negeri		Pendidikan Menengah Umum	06°32'50.97" S 107°26'32.33" T	Kabupaten Purwakarta, Provinsi Jawa Barat
3 Purwakarta, SMA Negeri		Pendidikan Menengah Umum	06°32'31.93" S 107°26'20.96" T	Kabupaten Purwakarta, Provinsi Jawa Barat
Pasundan Purwakarta, SMA Swasta		Pendidikan Menengah Umum	06°33'34.20" S 107°26'39.01" T	Kabupaten Purwakarta, Provinsi Jawa Barat
Purwakarta, MA Negeri		Pendidikan Menengah Umum	06°31'01.54" S 107°26'59.47" T	Kabupaten Purwakarta, Provinsi Jawa Barat
Bhakti Asih Purwakarta, Politeknik		Pendidikan Tinggi	06°31'13.47" S 107°26'56.14" T	Kabupaten Purwakarta, Provinsi Jawa Barat

Nama Rupabumi	Nama Lain	Unsur Rupabumi	Koordinat	Keterangan Wilayah
Bungursari, Puskesmas		Puskesmas/ Puskesmas Pembantu	06°28'41.21" S 107°28'46.62" T	Kabupaten Purwakarta, Provinsi Jawa Barat
Koncara, Puskesmas		Puskesmas/ Puskesmas Pembantu	06°32'28.71" S 107°26'28.82" T	Kabupaten Purwakarta, Provinsi Jawa Barat
Mulyamekar, Puskesmas		Puskesmas/ Puskesmas Pembantu	06°30'54.70" S 107°27'13.77" T	Kabupaten Purwakarta, Provinsi Jawa Barat
Munjuljaya, Puskesmas		Puskesmas/ Puskesmas Pembantu	06°32'15.03" S 107°27'13.23" T	Kabupaten Purwakarta, Provinsi Jawa Barat
Purwakarta, Puskesmas		Puskesmas/ Puskesmas Pembantu	06°33'35.79" S 107°26'45.28" T	Kabupaten Purwakarta, Provinsi Jawa Barat
Bunda Fathia, RS Ibu dan Anak		Rumah Sakit Khusus	06°32'28.57" S 107°26'27.09" T	Kabupaten Purwakarta, Provinsi Jawa Barat
Ciganea, Stasiun Kereta Api		Stasiun Kereta Api	06°34'24.34" S 107°25'51.02" T	Kabupaten Purwakarta, Provinsi Jawa Barat
Jatiluhur, Waduk		Waduk	06°31'43.79" S 107°21'03.33" T	Kabupaten Purwakarta, Provinsi Jawa Barat

#### 1.9.24. Kabupaten Subang

Nama Rupabumi	Nama Lain	Unsur Rupabumi	Koordinat	Keterangan Wilayah
Asem, Situ		Danau/Situ	06°23'38.75" S 107°46'01.20" T	Kabupaten Subang, Provinsi Jawa Barat
Belendung, Situ		Danau/Situ	06°33'03.48" S 107°47'23.24" T	Kabupaten Subang, Provinsi Jawa Barat
Cibogo, Situ		Danau/Situ	06°28'25.62" S 107°46'12.69" T	Kabupaten Subang, Provinsi Jawa Barat
Cigayonggong, Situ		Danau/Situ	06°41'40.61" S 107°44'19.89" T	Kabupaten Subang, Provinsi Jawa Barat
Cikalong, Situ		Danau/Situ	06°30'43.92" S 107°46'56.15" T	Kabupaten Subang, Provinsi Jawa Barat
Cinangsi, Situ		Danau/Situ	06°21'55.23" S 106°35'00.70" T	Kabupaten Subang, Provinsi Jawa Barat
Citapen, Situ		Danau/Situ	06°27'51.48" S 107°41'50.62" T	Kabupaten Subang, Provinsi Jawa Barat
Ijan, Situ		Danau/Situ	06°30'43.36" S 107°47'17.67" T	Kabupaten Subang, Provinsi Jawa Barat

<b>Nama Rupabumi</b>	<b>Nama Lain</b>	<b>Unsur Rupabumi</b>	<b>Koordinat</b>	<b>Keterangan Wilayah</b>
Jati, Situ		Danau/Situ	06°28'21.98" S 107°49'34.22" T	Kabupaten Subang, Provinsi Jawa Barat
Karisman, Situ		Danau/Situ	06°27'43.43" S 107°46'43.42" T	Kabupaten Subang, Provinsi Jawa Barat
Nagrog, Situ		Danau/Situ	06°29'05.14" S 107°48'24.05" T	Kabupaten Subang, Provinsi Jawa Barat
Sentiong, Situ		Danau/Situ	06°37'09.62" S 107°42'59.54" T	Kabupaten Subang, Provinsi Jawa Barat
Sindangsari, Situ		Danau/Situ	06°27'50.90" S 107°43'50.38" T	Kabupaten Subang, Provinsi Jawa Barat
Babakanapun, Kampung		Kampung/ Dusun	06°25'02.11" S 107°35'35.99" T	Kabupaten Subang, Provinsi Jawa Barat
Babakankaret, Kampung		Kampung/ Dusun	06°25'21.22" S 107°48'47.11" T	Kabupaten Subang, Provinsi Jawa Barat
Bangkuang, Kampung		Kampung/ Dusun	06°25'07.85" S 107°35'00.97" T	Kabupaten Subang, Provinsi Jawa Barat
Bungbulang, Kampung		Kampung/ Dusun	06°25'19.60" S 107°36'48.47" T	Kabupaten Subang, Provinsi Jawa Barat
Cigaleuh, Kampung		Kampung/ Dusun	06°24'49.78" S 107°36'34.21" T	Kabupaten Subang, Provinsi Jawa Barat
Cilekor Dua, Kampung		Kampung/ Dusun	06°24'56.71" S 107°33'59.89" T	Kabupaten Subang, Provinsi Jawa Barat
Cilekor Satu, Kampung		Kampung/ Dusun	06°24'56.65" S 107°34'10.30" T	Kabupaten Subang, Provinsi Jawa Barat
Cilekor Tiga, Kampung		Kampung/ Dusun	06°25'14.92" S 107°33'59.31" T	Kabupaten Subang, Provinsi Jawa Barat
Ciligur, Kampung		Kampung/ Dusun	06°25'20.37" S 107°52'31.01" T	Kabupaten Subang, Provinsi Jawa Barat
Guhanaya, Kampung		Kampung/ Dusun	06°24'57.69" S 107°35'40.45" T	Kabupaten Subang, Provinsi Jawa Barat
Kalapadua, Kampung		Kampung/ Dusun	06°25'02.18" S 107°47'02.65" T	Kabupaten Subang, Provinsi Jawa Barat
Kalembuntu, Kampung		Kampung/ Dusun	06°25'08.10" S 107°53'26.74" T	Kabupaten Subang, Provinsi Jawa Barat
Kerajan, Kampung		Kampung/ Dusun	06°25'10.60" S 107°48'31.90" T	Kabupaten Subang, Provinsi Jawa Barat
Kertasari, Kampung		Kampung/ Dusun	06°25'01.78" S 107°53'03.01" T	Kabupaten Subang, Provinsi Jawa Barat
Kiarasari Lor, Kampung		Kampung/ Dusun	06°25'00.49" S 107°52'55.14" T	Kabupaten Subang, Provinsi Jawa Barat



Nama Rupabumi	Nama Lain	Unsur Rupabumi	Koordinat	Keterangan Wilayah
Krajan, Kampung		Kampung/ Dusun	06°25'10.02" S 107°33'05.39" T	Kabupaten Subang, Provinsi Jawa Barat
Krajan, Kampung		Kampung/ Dusun	06°25'10.46" S 107°38'08.61" T	Kabupaten Subang, Provinsi Jawa Barat
Leuweungbuah, Kampung		Kampung/ Dusun	06°25'09.34" S 107°36'19.72" T	Kabupaten Subang, Provinsi Jawa Barat
Palawad, Kampung		Kampung/ Dusun	06°25'10.76" S 107°50'01.95" T	Kabupaten Subang, Provinsi Jawa Barat
Salep, Kampung		Kampung/ Dusun	06°25'01.38" S 107°39'01.30" T	Kabupaten Subang, Provinsi Jawa Barat
Siluman Girang, Kampung		Kampung/ Dusun	06°25'02.06" S 107°33'22.41" T	Kabupaten Subang, Provinsi Jawa Barat
Timbangan Selatan, Kampung		Kampung/ Dusun	06°25'16.72" S 107°41'45.83" T	Kabupaten Subang, Provinsi Jawa Barat
Timbangan Utara, Kampung		Kampung/ Dusun	06°25'02.46" S 107°41'55.32" T	Kabupaten Subang, Provinsi Jawa Barat
Subang, Kantor Bupati		Kantor Bupati	06°34'17.84" S 107°45'44.76" T	Kabupaten Subang, Provinsi Jawa Barat
Bungur, Ranca		Rawa	06°39'33.94" S 107°42'53.28" T	Kabupaten Subang, Provinsi Jawa Barat
Tunjung, Ranca		Rawa	06°40'33.62" S 107°43'59.12" T	Kabupaten Subang, Provinsi Jawa Barat

### 1.9.25. Kabupaten Sukabumi

Nama Rupabumi	Nama Lain	Unsur Rupabumi	Koordinat	Keterangan Wilayah
Cibuntu, Talaga		Danau/Situ	07°01'00.76" S 106°46'53.76" T	Kabupaten Sukabumi, Provinsi Jawa Barat
Cikaso, Situ		Danau/Situ	07°25'21.26" S 106°40'25.89" T	Kabupaten Sukabumi, Provinsi Jawa Barat
Gunung, Situ		Danau/Situ	06°49'55.08" S 106°55'22.96" T	Kabupaten Sukabumi, Provinsi Jawa Barat
Warna, Talaga		Danau/Situ	07°02'52.86" S 106°56'47.71" T	Kabupaten Sukabumi, Provinsi Jawa Barat
Sukabumi, Kantor Bupati		Kantor Bupati	06°59'20.61" S 106°33'02.58" T	Kabupaten Sukabumi, Provinsi Jawa Barat

### 1.9.26. Kabupaten Sumedang

Nama Rupabumi	Nama Lain	Unsur Rupabumi	Koordinat	Keterangan Wilayah
Bangbayang, Lapangan Voli		Arena Atletik dan Olah Raga	06°46'08.80" S 107°55'22.98" T	Kabupaten Sumedang, Provinsi Jawa Barat
Sentig, Bendung		Bendung/ Pintu Air	06°50'36.19" S 107°56'45.31" T	Kabupaten Sumedang, Provinsi Jawa Barat
Sumedang, Kantor Bupati		Kantor Bupati	06°51'41.52" S 107°55'14.15" T	Kabupaten Sumedang, Provinsi Jawa Barat
Cimanggung, Kantor Camat		Kantor Camat	06°57'37.22" S 107°49'35.73" T	Kabupaten Sumedang, Provinsi Jawa Barat
Cisarua, Kantor Camat		Kantor Camat	06°49'28.78" S 107°57'57.62" T	Kabupaten Sumedang, Provinsi Jawa Barat
Paseh, Kantor Camat		Kantor Camat	06°48'00.48" S 107°59'52.02" T	Kabupaten Sumedang, Provinsi Jawa Barat
Tanjungsari, Kantor Camat		Kantor Camat	06°54'12.88" S 107°48'07.09" T	Kabupaten Sumedang, Provinsi Jawa Barat
Kabupaten Sumedang, Kantor DPRD		Kantor DPRD	06°51'31.76" S 107°55'13.92" T	Kabupaten Sumedang, Provinsi Jawa Barat
Bantarmara, Kantor Kepala Desa		Kantor Kepala Desa	06°50'18.34" S 107°58'44.29" T	Kabupaten Sumedang, Provinsi Jawa Barat
Cijambe, Kantor Kepala Desa		Kantor Kepala Desa	06°48'34.32" S 108°01'11.26" T	Kabupaten Sumedang, Provinsi Jawa Barat
Cilembu, Kantor Kepala Desa		Kantor Kepala Desa	06°54'22.85" S 107°50'48.18" T	Kabupaten Sumedang, Provinsi Jawa Barat
Cimalaka, Kantor Kepala Desa		Kantor Kepala Desa	06°48'53.74" S 107°57'00.52" T	Kabupaten Sumedang, Provinsi Jawa Barat
Cisitu, Kantor Kepala Desa		Kantor Kepala Desa	06°52'15.56" S 108°02'37.06" T	Kabupaten Sumedang, Provinsi Jawa Barat
Gudang, Kantor Kepala Desa		Kantor Kepala Desa	06°53'46.95" S 107°48'29.12" T	Kabupaten Sumedang, Provinsi Jawa Barat
Haurkuning, Kantor Kepala Desa		Kantor Kepala Desa	06°48'55.93" S 107°59'58.99" T	Kabupaten Sumedang, Provinsi Jawa Barat
Jatimekar, Kantor Kepala Desa		Kantor Kepala Desa	06°50'42.30" S 108°01'45.62" T	Kabupaten Sumedang, Provinsi Jawa Barat
Jatiroke, Kantor Kepala Desa		Kantor Kepala Desa	06°56'23.95" S 107°47'17.92" T	Kabupaten Sumedang, Provinsi Jawa Barat
Padanan, Kantor Kepala Desa		Kantor Kepala Desa	06°47'23.78" S 108°01'44.73" T	Kabupaten Sumedang, Provinsi Jawa Barat
Paseh Kaler, Kantor Kepala Desa		Kantor Kepala Desa	06°47'36.83" S 107°59'57.14" T	Kabupaten Sumedang, Provinsi Jawa Barat

Nama Rupabumi	Nama Lain	Unsur Rupabumi	Koordinat	Keterangan Wilayah
Pasehkidul, Kantor Kepala Desa		Kantor Kepala Desa	06°47'49.15" S 108°00'09.46" T	Kabupaten Sumedang, Provinsi Jawa Barat
Pasigaran, Kantor Kepala Desa		Kantor Kepala Desa	06°52'50.87" S 107°48'02.45" T	Kabupaten Sumedang, Provinsi Jawa Barat
Pasirnanjung, Kantor Kepala Desa		Kantor Kepala Desa	06°56'53.78" S 107°50'32.66" T	Kabupaten Sumedang, Provinsi Jawa Barat
Sawahdadap, Kantor Kepala Desa		Kantor Kepala Desa	06°57'05.06" S 107°48'14.63" T	Kabupaten Sumedang, Provinsi Jawa Barat
Sukaluyu, Kantor Kepala Desa		Kantor Kepala Desa	06°50'36.50" S 107°59'11.47" T	Kabupaten Sumedang, Provinsi Jawa Barat
Trunamanggala, Kantor Kepala Desa		Kantor Kepala Desa	06°48'07.00" S 107°55'13.00" T	Kabupaten Sumedang, Provinsi Jawa Barat
Al-Barokah, Masjid		Masjid	06°48'29.61" S 107°59'57.46" T	Kabupaten Sumedang, Provinsi Jawa Barat
Al-Bayyinah, Masjid		Masjid	06°47'53.78" S 107°59'31.04" T	Kabupaten Sumedang, Provinsi Jawa Barat
Al-Falaq, Masjid Jami		Masjid	06°46'55.58" S 108°00'30.64" T	Kabupaten Sumedang, Provinsi Jawa Barat
Al-Hikmah, Masjid		Masjid	06°49'33.48" S 108°00'30.04" T	Kabupaten Sumedang, Provinsi Jawa Barat
Al-Hikmah, Masjid Jami		Masjid	06°47'45.87" S 107°59'41.42" T	Kabupaten Sumedang, Provinsi Jawa Barat
Al-Hikmah, Musala		Masjid	06°47'32.92" S 108°02'05.34" T	Kabupaten Sumedang, Provinsi Jawa Barat
Al-Huda, Masjid		Masjid	06°48'50.85" S 107°59'37.51" T	Kabupaten Sumedang, Provinsi Jawa Barat
Al-Huda, Masjid Jami		Masjid	06°49'20.61" S 108°00'26.12" T	Kabupaten Sumedang, Provinsi Jawa Barat
Al-Huda, Masjid Jami		Masjid	06°48'22.33" S 108°00'35.54" T	Kabupaten Sumedang, Provinsi Jawa Barat
Al-Ichlas, Masjid Jami		Masjid	06°48'26.35" S 107°59'24.75" T	Kabupaten Sumedang, Provinsi Jawa Barat
Al-Ikhlash, Masjid		Masjid	06°49'13.14" S 108°00'18.62" T	Kabupaten Sumedang, Provinsi Jawa Barat
Al-Ikhlash, Masjid Jami		Masjid	06°48'46.60" S 107°59'56.11" T	Kabupaten Sumedang, Provinsi Jawa Barat
Al-Ikhlash, Masjid Jami		Masjid	06°46'54.28" S 108°00'09.31" T	Kabupaten Sumedang, Provinsi Jawa Barat
Al-Ikhwan, Masjid		Masjid	06°47'03.90" S 108°00'00.58" T	Kabupaten Sumedang, Provinsi Jawa Barat

Nama Rupabumi	Nama Lain	Unsur Rupabumi	Koordinat	Keterangan Wilayah
Al-Iklas, Masjid Jami		Masjid	06°47'38.70" S 108°00'38.65" T	Kabupaten Sumedang, Provinsi Jawa Barat
Al-Khudamat, Masjid Jami		Masjid	06°48'02.42" S 107°59'40.51" T	Kabupaten Sumedang, Provinsi Jawa Barat
Al-Lukman, Masjid		Masjid	06°48'00.44" S 107°59'33.60" T	Kabupaten Sumedang, Provinsi Jawa Barat
Al-Munawaroh, Masjid		Masjid	06°47'14.97" S 108°01'18.32" T	Kabupaten Sumedang, Provinsi Jawa Barat
An-Nur, Masjid Jami		Masjid	06°47'47.23" S 108°00'00.70" T	Kabupaten Sumedang, Provinsi Jawa Barat
Anur Rohman, Masjid		Masjid	06°48'31.54" S 107°59'53.79" T	Kabupaten Sumedang, Provinsi Jawa Barat
As-Salam, Masjid Jami		Masjid	06°48'23.04" S 107°59'10.38" T	Kabupaten Sumedang, Provinsi Jawa Barat
As-Salam, Masjid Jami		Masjid	06°47'31.72" S 108°02'46.51" T	Kabupaten Sumedang, Provinsi Jawa Barat
As-Siraj, Masjid Jami		Masjid	06°48'54.03" S 107°59'41.87" T	Kabupaten Sumedang, Provinsi Jawa Barat
At-Taubah, Masjid Jami		Masjid	06°48'36.72" S 108°01'10.89" T	Kabupaten Sumedang, Provinsi Jawa Barat
Baeturrohim, Masjid Jami		Masjid	06°48'14.22" S 108°00'09.49" T	Kabupaten Sumedang, Provinsi Jawa Barat
Baitul Hasan, Masjid Jami		Masjid	06°47'33.52" S 107°59'50.79" T	Kabupaten Sumedang, Provinsi Jawa Barat
Baitul Hidayah, Masjid Jami		Masjid	06°47'26.47" S 108°01'27.85" T	Kabupaten Sumedang, Provinsi Jawa Barat
Baitul Iman, Masjid Jami		Masjid	06°49'16.43" S 107°59'46.98" T	Kabupaten Sumedang, Provinsi Jawa Barat
Baiturrohman, Masjid Jami		Masjid	06°48'12.43" S 107°59'28.02" T	Kabupaten Sumedang, Provinsi Jawa Barat
Miftahussa'adah, Masjid		Masjid	06°47'06.12" S 108°00'13.27" T	Kabupaten Sumedang, Provinsi Jawa Barat
Nurul Hidayah, Masjid		Masjid	06°47'48.61" S 107°59'27.63" T	Kabupaten Sumedang, Provinsi Jawa Barat
Nurul Iman, Masjid Jami		Masjid	06°47'44.25" S 107°59'37.72" T	Kabupaten Sumedang, Provinsi Jawa Barat
Nurul Iman, Masjid Jami		Masjid	06°48'07.48" S 107°59'02.95" T	Kabupaten Sumedang, Provinsi Jawa Barat
Nurul Iman, Masjid Jami		Masjid	06°49'29.90" S 108°00'43.60" T	Kabupaten Sumedang, Provinsi Jawa Barat

<b>Nama Rupabumi</b>	<b>Nama Lain</b>	<b>Unsur Rupabumi</b>	<b>Koordinat</b>	<b>Keterangan Wilayah</b>
Nurussa'adah, Masjid Jami		Masjid	06°47'41.64" S 107°59'44.11" T	Kabupaten Sumedang, Provinsi Jawa Barat
Nyalindung, Masjid Raya		Masjid	06°47'26.58" S 108°02'30.43" T	Kabupaten Sumedang, Provinsi Jawa Barat
Pasirloa, Masjid Jami		Masjid	06°51'55.60" S 107°47'45.19" T	Kabupaten Sumedang, Provinsi Jawa Barat
Ulul Albab, Masjid Jami		Masjid	06°48'23.78" S 108°00'41.38" T	Kabupaten Sumedang, Provinsi Jawa Barat
Babakanbuah, SD Negeri		Pendidikan Dasar	06°48'11.96" S 107°59'42.30" T	Kabupaten Sumedang, Provinsi Jawa Barat
Bendungan I, SD Negeri		Pendidikan Dasar	06°49'59.11" S 107°54'08.73" T	Kabupaten Sumedang, Provinsi Jawa Barat
Bendungan II, SD Negeri		Pendidikan Dasar	06°49'42.49" S 107°53'44.58" T	Kabupaten Sumedang, Provinsi Jawa Barat
Bongkok, SD Negeri		Pendidikan Dasar	06°47'02.49" S 108°00'23.81" T	Kabupaten Sumedang, Provinsi Jawa Barat
Ciawi, SD Negeri		Pendidikan Dasar	06°56'14.10" S 107°46'23.40" T	Kabupaten Sumedang, Provinsi Jawa Barat
Cibeusi, SD Negeri		Pendidikan Dasar	06°56'01.17" S 107°45'38.86" T	Kabupaten Sumedang, Provinsi Jawa Barat
Cibogo, SD Negeri		Pendidikan Dasar	06°51'18.21" S 107°58'45.14" T	Kabupaten Sumedang, Provinsi Jawa Barat
Cijambe I, SD Negeri		Pendidikan Dasar	06°48'37.78" S 108°01'17.04" T	Kabupaten Sumedang, Provinsi Jawa Barat
Cijambe II, SD Negeri		Pendidikan Dasar	06°47'57.87" S 108°01'01.05" T	Kabupaten Sumedang, Provinsi Jawa Barat
Cijambu II, SD Negeri		Pendidikan Dasar	06°51'09.24" S 107°47'46.80" T	Kabupaten Sumedang, Provinsi Jawa Barat
Cikeruh I, SD Negeri		Pendidikan Dasar	06°56'13.64" S 107°46'22.94" T	Kabupaten Sumedang, Provinsi Jawa Barat
Cikeruh II, SD Negeri		Pendidikan Dasar	06°56'12.97" S 107°46'23.18" T	Kabupaten Sumedang, Provinsi Jawa Barat
Cikole, SD Negeri		Pendidikan Dasar	06°48'29.07" S 107°56'12.68" T	Kabupaten Sumedang, Provinsi Jawa Barat
Cileles, SD Negeri		Pendidikan Dasar	06°54'41.62" S 107°46'37.89" T	Kabupaten Sumedang, Provinsi Jawa Barat
Cileuksa, SD Negeri		Pendidikan Dasar	06°47'49.27" S 107°59'34.81" T	Kabupaten Sumedang, Provinsi Jawa Barat
Ciloa, SD Negeri		Pendidikan Dasar	06°52'18.14" S 107°54'44.45" T	Kabupaten Sumedang, Provinsi Jawa Barat

<b>Nama Rupabumi</b>	<b>Nama Lain</b>	<b>Unsur Rupabumi</b>	<b>Koordinat</b>	<b>Keterangan Wilayah</b>
Cimalaka I, SD Negeri		Pendidikan Dasar	06°48'38.35" S 107°57'04.09" T	Kabupaten Sumedang, Provinsi Jawa Barat
Cimalaka II, SD Negeri		Pendidikan Dasar	06°48'23.23" S 107°57'12.40" T	Kabupaten Sumedang, Provinsi Jawa Barat
Cimalaka III, SD Negeri		Pendidikan Dasar	06°48'53.14" S 107°56'57.98" T	Kabupaten Sumedang, Provinsi Jawa Barat
Cipancar, SD Negeri		Pendidikan Dasar	06°54'06.32" S 107°56'22.19" T	Kabupaten Sumedang, Provinsi Jawa Barat
Cisalak II, SD Negeri		Pendidikan Dasar	06°49'41.44" S 107°56'52.00" T	Kabupaten Sumedang, Provinsi Jawa Barat
Cisempur, SD Negeri		Pendidikan Dasar	06°57'03.33" S 107°47'43.59" T	Kabupaten Sumedang, Provinsi Jawa Barat
Citepok, SD Negeri		Pendidikan Dasar	06°49'23.70" S 108°00'26.32" T	Kabupaten Sumedang, Provinsi Jawa Barat
Citimun I, SD Negeri		Pendidikan Dasar	06°46'59.06" S 107°55'23.30" T	Kabupaten Sumedang, Provinsi Jawa Barat
Citimun II, SD Negeri		Pendidikan Dasar	06°47'02.30" S 107°55'38.77" T	Kabupaten Sumedang, Provinsi Jawa Barat
Ciuyah I, SD Negeri		Pendidikan Dasar	06°49'27.51" S 107°57'56.33" T	Kabupaten Sumedang, Provinsi Jawa Barat
Ciuyah II, SD Negeri		Pendidikan Dasar	06°49'28.66" S 107°57'58.22" T	Kabupaten Sumedang, Provinsi Jawa Barat
Gunungsari, SD Negeri		Pendidikan Dasar	06°49'08.94" S 107°54'48.84" T	Kabupaten Sumedang, Provinsi Jawa Barat
Haurkuning, SD Negeri		Pendidikan Dasar	06°48'56.57" S 107°59'58.73" T	Kabupaten Sumedang, Provinsi Jawa Barat
Jatihurip, SD Negeri		Pendidikan Dasar	06°48'43.16" S 107°55'20.66" T	Kabupaten Sumedang, Provinsi Jawa Barat
Jatiroke I, SD Negeri		Pendidikan Dasar	06°56'38.66" S 107°47'17.64" T	Kabupaten Sumedang, Provinsi Jawa Barat
Jatiroke II, SD Negeri		Pendidikan Dasar	06°56'23.27" S 107°47'17.59" T	Kabupaten Sumedang, Provinsi Jawa Barat
Jayasari, SD Negeri		Pendidikan Dasar	06°54'24.64" S 107°48'13.73" T	Kabupaten Sumedang, Provinsi Jawa Barat
Kananga, SD Negeri		Pendidikan Dasar	06°56'39.91" S 107°46'30.82" T	Kabupaten Sumedang, Provinsi Jawa Barat
Karanglayung, SD Negeri		Pendidikan Dasar	06°51'55.71" S 107°47'47.41" T	Kabupaten Sumedang, Provinsi Jawa Barat
Karangpawulang, SD Negeri		Pendidikan Dasar	06°48'14.95" S 107°54'58.93" T	Kabupaten Sumedang, Provinsi Jawa Barat

<b>Nama Rupabumi</b>	<b>Nama Lain</b>	<b>Unsur Rupabumi</b>	<b>Koordinat</b>	<b>Keterangan Wilayah</b>
Kebonhui, SD Negeri		Pendidikan Dasar	06°54'07.56" S 107°48'20.40" T	Kabupaten Sumedang, Provinsi Jawa Barat
Legok I, SD Negeri		Pendidikan Dasar	06°48'13.86" S 107°59'19.38" T	Kabupaten Sumedang, Provinsi Jawa Barat
Licin, SD Negeri		Pendidikan Dasar	06°48'30.79" S 107°56'49.25" T	Kabupaten Sumedang, Provinsi Jawa Barat
Malati, SD Negeri		Pendidikan Dasar	06°54'26.40" S 107°56'32.20" T	Kabupaten Sumedang, Provinsi Jawa Barat
Margamulya, SD Negeri		Pendidikan Dasar	06°48'57.28" S 107°57'19.36" T	Kabupaten Sumedang, Provinsi Jawa Barat
Margapala, SD Negeri		Pendidikan Dasar	06°52'32.05" S 107°54'00.39" T	Kabupaten Sumedang, Provinsi Jawa Barat
Margasuka II, SD Negeri		Pendidikan Dasar	06°52'44.25" S 107°54'32.02" T	Kabupaten Sumedang, Provinsi Jawa Barat
Mekarsari, SD Negeri		Pendidikan Dasar	06°56'55.23" S 107°46'19.63" T	Kabupaten Sumedang, Provinsi Jawa Barat
Mekarwangi, SD Negeri		Pendidikan Dasar	06°56'56.60" S 107°47'19.81" T	Kabupaten Sumedang, Provinsi Jawa Barat
Mulyasari, SD Negeri		Pendidikan Dasar	06°46'32.03" S 107°55'52.17" T	Kabupaten Sumedang, Provinsi Jawa Barat
Nyalindung I, SD Negeri		Pendidikan Dasar	06°48'06.73" S 107°55'13.84" T	Kabupaten Sumedang, Provinsi Jawa Barat
Nyalindung II, SD Negeri		Pendidikan Dasar	06°48'06.04" S 107°55'12.73" T	Kabupaten Sumedang, Provinsi Jawa Barat
Nyalindung, SD Negeri		Pendidikan Dasar	06°47'12.67" S 108°02'26.07" T	Kabupaten Sumedang, Provinsi Jawa Barat
Palasah, SD Negeri		Pendidikan Dasar	06°47'33.86" S 107°56'03.16" T	Kabupaten Sumedang, Provinsi Jawa Barat
Paripurna, SD Negeri		Pendidikan Dasar	06°56'56.16" S 107°47'19.65" T	Kabupaten Sumedang, Provinsi Jawa Barat
Parumasan, SD Negeri		Pendidikan Dasar	06°47'33.72" S 108°00'08.42" T	Kabupaten Sumedang, Provinsi Jawa Barat
Paseh I, SD Negeri		Pendidikan Dasar	06°47'59.03" S 107°59'55.95" T	Kabupaten Sumedang, Provinsi Jawa Barat
Paseh II, SD Negeri		Pendidikan Dasar	06°47'38.84" S 107°59'56.70" T	Kabupaten Sumedang, Provinsi Jawa Barat
Rancamulya, SD Negeri		Pendidikan Dasar	06°50'46.63" S 107°56'04.67" T	Kabupaten Sumedang, Provinsi Jawa Barat
Rancapurut, SD Negeri		Pendidikan Dasar	06°50'46.05" S 107°56'28.33" T	Kabupaten Sumedang, Provinsi Jawa Barat

<b>Nama Rupabumi</b>	<b>Nama Lain</b>	<b>Unsur Rupabumi</b>	<b>Koordinat</b>	<b>Keterangan Wilayah</b>
Sayang, SD Negeri		Pendidikan Dasar	06°56'54.36" S 107°46'20.84" T	Kabupaten Sumedang, Provinsi Jawa Barat
Sidaraja, SD Negeri		Pendidikan Dasar	06°47'23.56" S 108°01'47.41" T	Kabupaten Sumedang, Provinsi Jawa Barat
Sinarjati, SD Negeri		Pendidikan Dasar	06°55'58.44" S 107°47'14.26" T	Kabupaten Sumedang, Provinsi Jawa Barat
Sindang I, SD Negeri		Pendidikan Dasar	06°49'43.74" S 107°56'08.22" T	Kabupaten Sumedang, Provinsi Jawa Barat
Sindang II, SD Negeri		Pendidikan Dasar	06°49'18.65" S 107°55'38.89" T	Kabupaten Sumedang, Provinsi Jawa Barat
Sindang III, SD Negeri		Pendidikan Dasar	06°48'55.00" S 107°55'10.30" T	Kabupaten Sumedang, Provinsi Jawa Barat
Sindang IV, SD Negeri		Pendidikan Dasar	06°48'59.23" S 107°54'41.51" T	Kabupaten Sumedang, Provinsi Jawa Barat
Sindang V, SD Negeri		Pendidikan Dasar	06°49'42.97" S 107°55'48.80" T	Kabupaten Sumedang, Provinsi Jawa Barat
Sindangjati, SD Negeri		Pendidikan Dasar	06°47'03.18" S 108°00'22.25" T	Kabupaten Sumedang, Provinsi Jawa Barat
Sirahcai, SD Negeri		Pendidikan Dasar	06°56'44.99" S 107°47'31.46" T	Kabupaten Sumedang, Provinsi Jawa Barat
Sirnagalih, SD Negeri		Pendidikan Dasar	06°57'10.93" S 107°46'22.03" T	Kabupaten Sumedang, Provinsi Jawa Barat
Sukakerta, SD Negeri		Pendidikan Dasar	06°49'21.12" S 107°56'06.06" T	Kabupaten Sumedang, Provinsi Jawa Barat
Sukalerang I, SD Negeri		Pendidikan Dasar	06°48'31.40" S 107°56'12.63" T	Kabupaten Sumedang, Provinsi Jawa Barat
Sukamulya, SD Negeri		Pendidikan Dasar	06°47'59.99" S 108°00'10.20" T	Kabupaten Sumedang, Provinsi Jawa Barat
Sukasirna, SD Negeri		Pendidikan Dasar	06°48'23.43" S 108°00'23.23" T	Kabupaten Sumedang, Provinsi Jawa Barat
Talun, SD Negeri		Pendidikan Dasar	06°48'38.38" S 107°59'19.61" T	Kabupaten Sumedang, Provinsi Jawa Barat
Wargaluyu, SD Negeri		Pendidikan Dasar	06°50'47.13" S 107°59'02.88" T	Kabupaten Sumedang, Provinsi Jawa Barat
ABC Mirojuttaqwa, SLB		Pendidikan Khusus	06°48'00.02" S 107°59'58.84" T	Kabupaten Sumedang, Provinsi Jawa Barat
1 Cimalaka, SMP Negeri		Pendidikan Menengah Pertama	06°48'54.85" S 107°56'59.36" T	Kabupaten Sumedang, Provinsi Jawa Barat



<b>Nama Rupabumi</b>	<b>Nama Lain</b>	<b>Unsur Rupabumi</b>	<b>Koordinat</b>	<b>Keterangan Wilayah</b>
1 Cisarua, SMP Negeri		Pendidikan Menengah Pertama	06°49'28.32" S 107°57'57.78" T	Kabupaten Sumedang, Provinsi Jawa Barat
1 Paseh, SMP Negeri		Pendidikan Menengah Pertama	06°48'02.67" S 107°59'50.86" T	Kabupaten Sumedang, Provinsi Jawa Barat
10 Sumedang, SMP Negeri		Pendidikan Menengah Pertama	06°52'39.04" S 107°54'30.27" T	Kabupaten Sumedang, Provinsi Jawa Barat
2 Cimalaka, SMP Negeri		Pendidikan Menengah Pertama	06°46'58.79" S 107°55'39.46" T	Kabupaten Sumedang, Provinsi Jawa Barat
2 Jatinangor, SMP Negeri		Pendidikan Menengah Pertama	06°57'03.51" S 107°47'47.07" T	Kabupaten Sumedang, Provinsi Jawa Barat
2 Paseh, SMP Negeri		Pendidikan Menengah Pertama	06°48'05.33" S 108°00'05.71" T	Kabupaten Sumedang, Provinsi Jawa Barat
3 Cimalaka, SMP Negeri		Pendidikan Menengah Pertama	06°48'19.00" S 107°55'13.00" T	Kabupaten Sumedang, Provinsi Jawa Barat
3 Tanjungsari, SMP Negeri		Pendidikan Menengah Pertama	06°51'18.00" S 107°47'52.92" T	Kabupaten Sumedang, Provinsi Jawa Barat
4 Jatinangor, SMP Negeri		Pendidikan Menengah Pertama	06°57'01.41" S 107°47'09.51" T	Kabupaten Sumedang, Provinsi Jawa Barat
Al Aqsha, SMP Swasta		Pendidikan Menengah Pertama	06°56'09.34" S 107°45'37.30" T	Kabupaten Sumedang, Provinsi Jawa Barat
Al Islam Sumedang, SMP		Pendidikan Menengah Pertama	06°48'20.81" S 107°55'59.55" T	Kabupaten Sumedang, Provinsi Jawa Barat
Darul Fatwa, SMP Swasta		Pendidikan Menengah Pertama	06°56'22.62" S 107°47'22.43" T	Kabupaten Sumedang, Provinsi Jawa Barat
Imam Bukhari, SMP Swasta IT		Pendidikan Menengah Pertama	06°56'29.39" S 107°46'15.10" T	Kabupaten Sumedang, Provinsi Jawa Barat
Insan Sejahtera, SMP IT		Pendidikan Menengah Pertama	06°52'16.94" S 107°55'01.24" T	Kabupaten Sumedang, Provinsi Jawa Barat

<b>Nama Rupabumi</b>	<b>Nama Lain</b>	<b>Unsur Rupabumi</b>	<b>Koordinat</b>	<b>Keterangan Wilayah</b>
Muhammadiyah Jatinangor, SMP Swasta		Pendidikan Menengah Pertama	06°56'24.56" S 107°45'32.52" T	Kabupaten Sumedang, Provinsi Jawa Barat
Nurul Azmi, SMP Swasta IT		Pendidikan Menengah Pertama	06°54'02.90" S 107°48'15.82" T	Kabupaten Sumedang, Provinsi Jawa Barat
Persatuan Islam Tanjungsari, SMP		Pendidikan Menengah Pertama	06°54'36.87" S 107°49'49.78" T	Kabupaten Sumedang, Provinsi Jawa Barat
PGRI 1 Jatinangor, SMP		Pendidikan Menengah Pertama	06°55'45.15" S 107°46'46.68" T	Kabupaten Sumedang, Provinsi Jawa Barat
1 Cimalaka, SMA Negeri		Pendidikan Menengah Umum	06°48'18.60" S 107°56'58.51" T	Kabupaten Sumedang, Provinsi Jawa Barat
2 Cimalaka, SMA Negeri		Pendidikan Menengah Umum	06°47'45.13" S 107°56'58.73" T	Kabupaten Sumedang, Provinsi Jawa Barat
2 Sumedang, SMA Negeri		Pendidikan Menengah Umum	06°50'54.90" S 107°56'48.06" T	Kabupaten Sumedang, Provinsi Jawa Barat
Al-Munawwarah, SMA Plus		Pendidikan Menengah Umum	06°54'35.10" S 107°49'23.70" T	Kabupaten Sumedang, Provinsi Jawa Barat
Darul Fatwa Jatinangor, SMA Swasta		Pendidikan Menengah Umum	06°56'21.01" S 107°47'20.35" T	Kabupaten Sumedang, Provinsi Jawa Barat
Darul Fatwa, SMK Swasta		Pendidikan Menengah Umum	06°56'21.84" S 107°47'19.19" T	Kabupaten Sumedang, Provinsi Jawa Barat
Pasundan Jatinangor, SMK Swasta		Pendidikan Menengah Umum	06°56'33.01" S 107°46'23.58" T	Kabupaten Sumedang, Provinsi Jawa Barat
Patriot Sumedang, SMK Swasta		Pendidikan Menengah Umum	06°49'57.90" S 107°56'06.66" T	Kabupaten Sumedang, Provinsi Jawa Barat
Pemuda Sumedang, SMK Swasta		Pendidikan Menengah Umum	06°50'02.44" S 107°56'03.34" T	Kabupaten Sumedang, Provinsi Jawa Barat
PPN Tanjungsari, SMK		Pendidikan Menengah Umum	06°53'54.80" S 107°49'04.35" T	Kabupaten Sumedang, Provinsi Jawa Barat

<b>Nama Rupabumi</b>	<b>Nama Lain</b>	<b>Unsur Rupabumi</b>	<b>Koordinat</b>	<b>Keterangan Wilayah</b>
Teknologi Intisabi, SMK Swasta		Pendidikan Menengah Umum	06°48'32.92" S 107°54'27.00" T	Kabupaten Sumedang, Provinsi Jawa Barat
YPIB Tanjungsari, SMK Swasta		Pendidikan Menengah Umum	06°54'15.04" S 107°48'12.10" T	Kabupaten Sumedang, Provinsi Jawa Barat
Binangkit 1, Posyandu		Posyandu	06°46'55.33" S 108°00'14.21" T	Kabupaten Sumedang, Provinsi Jawa Barat
Binangkit 3, Posyandu		Posyandu	06°46'48.63" S 108°00'17.93" T	Kabupaten Sumedang, Provinsi Jawa Barat
Cempaka 2, Posyandu		Posyandu	06°48'06.67" S 108°00'16.61" T	Kabupaten Sumedang, Provinsi Jawa Barat
Cibodas, Posyandu		Posyandu	06°46'49.96" S 108°01'34.21" T	Kabupaten Sumedang, Provinsi Jawa Barat
Cileuksa 1, Posyandu		Posyandu	06°47'57.99" S 107°59'29.23" T	Kabupaten Sumedang, Provinsi Jawa Barat
Sedap Malam, Posyandu		Posyandu	06°48'36.81" S 107°59'34.94" T	Kabupaten Sumedang, Provinsi Jawa Barat
Srikandi 2, Posyandu		Posyandu	06°48'18.46" S 107°59'29.95" T	Kabupaten Sumedang, Provinsi Jawa Barat
Bongkok, Puskesmas Pembantu		Puskesmas/ Puskesmas Pembantu	06°46'52.08" S 107°59'56.93" T	Kabupaten Sumedang, Provinsi Jawa Barat
Cisempur, Puskesmas		Puskesmas/ Puskesmas Pembantu	06°56'44.39" S 107°47'29.31" T	Kabupaten Sumedang, Provinsi Jawa Barat
Padanaan, Puskesmas Pembantu		Puskesmas/ Puskesmas Pembantu	06°47'14.53" S 108°02'25.97" T	Kabupaten Sumedang, Provinsi Jawa Barat
Paseh, Puskesmas	Puskesmas Mampu Poned	Puskesmas/ Puskesmas Pembantu	06°48'04.25" S 107°59'40.90" T	Kabupaten Sumedang, Provinsi Jawa Barat
Sukagali, Puskesmas		Puskesmas/ Puskesmas Pembantu	06°52'00.71" S 107°56'01.56" T	Kabupaten Sumedang, Provinsi Jawa Barat
Adi Manggala, GOR		Stadion/ Tribun/ Bangunan Olah Raga	06°47'00.23" S 107°55'37.45" T	Kabupaten Sumedang, Provinsi Jawa Barat

Nama Rupabumi	Nama Lain	Unsur Rupabumi	Koordinat	Keterangan Wilayah
Legok Kidul, GOR		Stadion/ Tribun/ Bangunan Olah Raga	06°48'24.52" S 107°59'30.64" T	Kabupaten Sumedang, Provinsi Jawa Barat

#### 1.9.27. Kabupaten Tasikmalaya

Nama Rupabumi	Nama Lain	Unsur Rupabumi	Koordinat	Keterangan Wilayah
Cilamu, Situ		Danau/Situ	07°21'53.59" S 108°17'45.88" T	Kabupaten Tasikmalaya, Provinsi Jawa Barat
Cilangla, Setu		Danau/Situ	07°27'41.22" S 107°59'30.71" T	Kabupaten Tasikmalaya, Provinsi Jawa Barat
Denuh, Talaga		Danau/Situ	07°36'04.82" S 107°59'17.59" T	Kabupaten Tasikmalaya, Provinsi Jawa Barat
Garunggang, Situ		Danau/Situ	07°22'43.73" S 108°22'20.57" T	Kabupaten Tasikmalaya, Provinsi Jawa Barat
Sanghyang, Situ		Danau/Situ	07°24'06.11" S 108°09'02.15" T	Kabupaten Tasikmalaya, Provinsi Jawa Barat
Tasikmalaya, Kantor Bupati		Kantor Bupati	07°21'41.14" S 108°06'46.70" T	Kabupaten Tasikmalaya, Provinsi Jawa Barat
Manonjaya, Masjid Agung		Masjid	07°21'04.51" S 108°18'25.80" T	Kabupaten Tasikmalaya, Provinsi Jawa Barat



## **1.10. Jawa Tengah**

---



### 1.10.1. Kabupaten Banjarnegara

Nama Rupabumi	Nama Lain	Unsur Rupabumi	Koordinat	Keterangan Wilayah
Banjarnegara, Kantor Bupati		Kantor Bupati	07°23'45.76" S 109°41'46.09" T	Kabupaten Banjarnegara, Provinsi Jawa Tengah
Banjarnegara 2, Puskesmas		Puskesmas/ Puskesmas Pembantu	07°24'06.71" S 109°42'02.39" T	Kabupaten Banjarnegara, Provinsi Jawa Tengah
Kalibening, Puskesmas		Puskesmas/ Puskesmas Pembantu	07°13'21.49" S 109°38'20.30" T	Kabupaten Banjarnegara, Provinsi Jawa Tengah
Madukara 1, Puskesmas		Puskesmas/ Puskesmas Pembantu	07°22'49.59" S 109°44'44.87" T	Kabupaten Banjarnegara, Provinsi Jawa Tengah
Pagentan 1, Puskesmas		Puskesmas/ Puskesmas Pembantu	07°18'02.20" S 109°48'36.22" T	Kabupaten Banjarnegara, Provinsi Jawa Tengah
Purwanegara 1, Puskesmas		Puskesmas/ Puskesmas Pembantu	07°25'41.45" S 109°34'21.26" T	Kabupaten Banjarnegara, Provinsi Jawa Tengah
Sigaluh 1, Puskesmas		Puskesmas/ Puskesmas Pembantu	07°23'31.43" S 109°44'47.08" T	Kabupaten Banjarnegara, Provinsi Jawa Tengah

### 1.10.2. Kabupaten Banyumas

Nama Rupabumi	Nama Lain	Unsur Rupabumi	Koordinat	Keterangan Wilayah
Banyumas, Kantor Bupati		Kantor Bupati	07°25'22.80" S 109°13'48.55" T	Kabupaten Banyumas, Provinsi Jawa Tengah
3 Banyumas, SMK Negeri	SMKI	Pendidikan Khusus	07°31'06.03" S 109°17'46.36" T	Kabupaten Banyumas, Provinsi Jawa Tengah

### 1.10.3. Kabupaten Batang

Nama Rupabumi	Nama Lain	Unsur Rupabumi	Koordinat	Keterangan Wilayah
Batang, Kantor Bupati		Kantor Bupati	06°54'39.54" S 109°43'46.88" T	Kabupaten Batang, Provinsi Jawa Tengah



#### 1.10.4. Kabupaten Blora

Nama Rupabumi	Nama Lain	Unsur Rupabumi	Koordinat	Keterangan Wilayah
Blora, Kantor Bupati		Kantor Bupati	06°58'12.45" S 111°24'53.54" T	Kabupaten Blora, Provinsi Jawa Tengah

#### 1.10.5. Kabupaten Boyolali

Nama Rupabumi	Nama Lain	Unsur Rupabumi	Koordinat	Keterangan Wilayah
Boyolali, Kantor Bupati		Kantor Bupati	07°32'45.34" S 110°36'38.29" T	Kabupaten Boyolali, Provinsi Jawa Tengah

#### 1.10.6. Kabupaten Brebes

Nama Rupabumi	Nama Lain	Unsur Rupabumi	Koordinat	Keterangan Wilayah
Dandang Gondang, Bendung		Bendung/ Pintu Air	07°01'50.55" S 108°59'57.88" T	Kabupaten Brebes, Provinsi Jawa Tengah
Petahunan, Bendung		Bendung/ Pintu Air	07°11'16.27" S 108°54'33.15" T	Kabupaten Brebes, Provinsi Jawa Tengah
Brebes, Kantor Bupati		Kantor Bupati	06°51'28.81" S 109°03'00.84" T	Kabupaten Brebes, Provinsi Jawa Tengah
Bantarkawung, Kantor Camat		Kantor Camat	07°12'48.22" S 108°55'04.61" T	Kabupaten Brebes, Provinsi Jawa Tengah
Jatibarang, Kantor Camat		Kantor Camat	06°58'03.16" S 109°03'51.82" T	Kabupaten Brebes, Provinsi Jawa Tengah
Kersana, Kantor Camat		Kantor Camat	06°55'48.49" S 108°52'10.72" T	Kabupaten Brebes, Provinsi Jawa Tengah
Songgom, Kantor Camat		Kantor Camat	06°59'49.96" S 109°01'10.69" T	Kabupaten Brebes, Provinsi Jawa Tengah
Wanasari, Kantor Camat		Kantor Camat	06°51'51.97" S 109°00'20.06" T	Kabupaten Brebes, Provinsi Jawa Tengah
Pedeslohor, Kantor Kepala Desa		Kantor Kepala Desa	06°56'08.68" S 109°04'34.52" T	Kabupaten Brebes, Provinsi Jawa Tengah
Kecamatan Kersana, Kantor Koordinator Wilayah Satuan Pendidikan		Kantor Pemerintah Lainnya	06°55'45.67" S 108°52'01.56" T	Kabupaten Brebes, Provinsi Jawa Tengah
Sektor Kersana, Kantor Kepolisian		Kantor Polisi	06°55'45.65" S 108°52'06.14" T	Kabupaten Brebes, Provinsi Jawa Tengah
Hok Tek Bio, Kelenteng		Kelenteng	06°52'07.54" S 109°02'06.77" T	Kabupaten Brebes, Provinsi Jawa Tengah

Nama Rupabumi	Nama Lain	Unsur Rupabumi	Koordinat	Keterangan Wilayah
At-Taqwa, Musala		Masjid	06°56'45.37" S 108°51'36.42" T	Kabupaten Brebes, Provinsi Jawa Tengah
At-Taqwa, Musala		Masjid	06°56'07.23" S 108°51'35.86" T	Kabupaten Brebes, Provinsi Jawa Tengah
Baitul Muslimin, Masjid		Masjid	06°56'24.34" S 108°51'34.98" T	Kabupaten Brebes, Provinsi Jawa Tengah
Brebes, Masjid Agung		Masjid	06°52'14.30" S 109°02'09.65" T	Kabupaten Brebes, Provinsi Jawa Tengah
Nurul Hidayah, Masjid Jami		Masjid	07°12'47.01" S 108°55'03.65" T	Kabupaten Brebes, Provinsi Jawa Tengah
Bina Taruna, KB		Pendidikan Anak Usia Dini	06°56'18.91" S 108°51'33.31" T	Kabupaten Brebes, Provinsi Jawa Tengah
Tunas Bangsa, KB		Pendidikan Anak Usia Dini	06°57'38.35" S 108°52'14.39" T	Kabupaten Brebes, Provinsi Jawa Tengah
Jagapura 03, SD Negeri		Pendidikan Dasar	06°55'57.46" S 108°52'56.21" T	Kabupaten Brebes, Provinsi Jawa Tengah
Kemukten 03, SD Negeri		Pendidikan Dasar	06°54'51.92" S 108°52'07.10" T	Kabupaten Brebes, Provinsi Jawa Tengah
Sindangjaya 01, SD Negeri		Pendidikan Dasar	06°57'38.27" S 108°52'14.19" T	Kabupaten Brebes, Provinsi Jawa Tengah
Sutamaja 03, SD Negeri		Pendidikan Dasar	06°54'38.45" S 108°53'36.73" T	Kabupaten Brebes, Provinsi Jawa Tengah
2 Kersana, SMP Negeri		Pendidikan Menengah Pertama	06°56'45.54" S 108°51'30.98" T	Kabupaten Brebes, Provinsi Jawa Tengah
Subulul Ikhsan, MTs Swasta		Pendidikan Menengah Pertama	06°55'45.90" S 108°51'37.85" T	Kabupaten Brebes, Provinsi Jawa Tengah
Bantarkawung, Puskesmas		Puskesmas/ Puskesmas Pembantu	07°12'47.45" S 108°55'07.62" T	Kabupaten Brebes, Provinsi Jawa Tengah
Bentar, Puskesmas		Puskesmas/ Puskesmas Pembantu	07°09'11.98" S 108°48'45.46" T	Kabupaten Brebes, Provinsi Jawa Tengah
Buaran, Puskesmas		Puskesmas/ Puskesmas Pembantu	07°14'52.01" S 108°57'07.38" T	Kabupaten Brebes, Provinsi Jawa Tengah
Kluwut, Puskesmas		Puskesmas/ Puskesmas Pembantu	06°52'20.02" S 108°54'38.71" T	Kabupaten Brebes, Provinsi Jawa Tengah
Malahayu, Waduk		Waduk	07°02'09.45" S 108°48'42.72" T	Kabupaten Brebes, Provinsi Jawa Tengah

### 1.10.7. Kabupaten Cilacap

Nama Rupabumi	Nama Lain	Unsur Rupabumi	Koordinat	Keterangan Wilayah
Tirta Wungu Planjan, Kolam Renang		Arena Kolam Renang/Olah Raga Air	07°37'21.90" S 109°05'08.54" T	Kabupaten Cilacap, Provinsi Jawa Tengah
Kabupaten Cilacap, Kantor PMI		Fasilitas Kesehatan Lainnya	07°40'49.61" S 109°03'01.25" T	Kabupaten Cilacap, Provinsi Jawa Tengah
Cilacap Utara, Gereja GKJ		Gereja	07°41'17.90" S 109°02'38.05" T	Kabupaten Cilacap, Provinsi Jawa Tengah
Kamulyan, Gereja GKB		Gereja	07°30'39.22" S 108°52'40.32" T	Kabupaten Cilacap, Provinsi Jawa Tengah
Resor Cilacap, Gereja HKBP		Gereja	07°42'37.51" S 109°01'18.18" T	Kabupaten Cilacap, Provinsi Jawa Tengah
Santo Stephanus Cilacap, Gereja Katolik		Gereja	07°44'14.67" S 109°00'33.08" T	Kabupaten Cilacap, Provinsi Jawa Tengah
Santo Yustinus Adipala, Gereja Katolik Stasi		Gereja	07°39'50.00" S 109°09'12.71" T	Kabupaten Cilacap, Provinsi Jawa Tengah
Sidareja, Gereja GKJ		Gereja	07°29'08.30" S 108°47'35.39" T	Kabupaten Cilacap, Provinsi Jawa Tengah
Wanareja, Gereja GBI		Gereja	07°20'10.93" S 108°41'33.45" T	Kabupaten Cilacap, Provinsi Jawa Tengah
Cilacap, Kantor Bupati		Kantor Bupati	07°43'32.99" S 109°00'34.35" T	Kabupaten Cilacap, Provinsi Jawa Tengah
Adipala, Kantor Camat		Kantor Camat	07°39'33.72" S 109°08'59.60" T	Kabupaten Cilacap, Provinsi Jawa Tengah
Bantarsari, Kantor Camat		Kantor Camat	07°32'22.03" S 108°52'12.76" T	Kabupaten Cilacap, Provinsi Jawa Tengah
Cilacap Selatan, Kantor Camat		Kantor Camat	07°43'15.85" S 109°00'58.89" T	Kabupaten Cilacap, Provinsi Jawa Tengah
Cilacap Tengah, Kantor Camat		Kantor Camat	07°42'19.35" S 109°01'51.21" T	Kabupaten Cilacap, Provinsi Jawa Tengah
Cilacap Utara, Kantor Camat		Kantor Camat	07°41'04.20" S 109°02'19.99" T	Kabupaten Cilacap, Provinsi Jawa Tengah
Dayeuhluhur, Kantor Camat		Kantor Camat	07°15'34.19" S 108°36'35.85" T	Kabupaten Cilacap, Provinsi Jawa Tengah
Gandrungmangu, Kantor Camat		Kantor Camat	07°31'21.57" S 108°51'20.30" T	Kabupaten Cilacap, Provinsi Jawa Tengah
Jeruklegi, Kantor Camat		Kantor Camat	07°37'28.91" S 109°01'10.85" T	Kabupaten Cilacap, Provinsi Jawa Tengah

<b>Nama Rupabumi</b>	<b>Nama Lain</b>	<b>Unsur Rupabumi</b>	<b>Koordinat</b>	<b>Keterangan Wilayah</b>
Kawunganten, Kantor Camat		Kantor Camat	07°35'11.09" S 108°54'36.08" T	Kabupaten Cilacap, Provinsi Jawa Tengah
Kedungreja, Kantor Camat		Kantor Camat	07°30'05.56" S 108°47'13.69" T	Kabupaten Cilacap, Provinsi Jawa Tengah
Kesugihan, Kantor Camat		Kantor Camat	07°38'35.08" S 109°06'49.96" T	Kabupaten Cilacap, Provinsi Jawa Tengah
Majenang, Kantor Camat		Kantor Camat	07°17'53.54" S 108°45'45.52" T	Kabupaten Cilacap, Provinsi Jawa Tengah
Patimuan, Kantor Camat		Kantor Camat	07°35'51.90" S 108°45'20.91" T	Kabupaten Cilacap, Provinsi Jawa Tengah
Sidareja, Kantor Camat		Kantor Camat	07°29'01.68" S 108°47'31.05" T	Kabupaten Cilacap, Provinsi Jawa Tengah
Kabupaten Cilacap, Kantor DPRD		Kantor DPRD	07°43'38.18" S 109°00'23.34" T	Kabupaten Cilacap, Provinsi Jawa Tengah
Babakan, Kantor Kepala Desa		Kantor Kepala Desa	07°20'34.50" S 108°53'37.60" T	Kabupaten Cilacap, Provinsi Jawa Tengah
Bangunreja, Kantor Kepala Desa		Kantor Kepala Desa	07°30'04.80" S 108°46'34.09" T	Kabupaten Cilacap, Provinsi Jawa Tengah
Bantar, Kantor Kepala Desa		Kantor Kepala Desa	07°21'23.25" S 108°42'14.56" T	Kabupaten Cilacap, Provinsi Jawa Tengah
Bantarpanjang, Kantor Kepala Desa		Kantor Kepala Desa	07°21'39.08" S 108°51'22.40" T	Kabupaten Cilacap, Provinsi Jawa Tengah
Bantarsari, Kantor Kepala Desa		Kantor Kepala Desa	07°32'24.11" S 108°52'12.81" T	Kabupaten Cilacap, Provinsi Jawa Tengah
Bengbulang, Kantor Kepala Desa		Kantor Kepala Desa	07°22'48.56" S 108°54'51.34" T	Kabupaten Cilacap, Provinsi Jawa Tengah
Binangun, Kantor Kepala Desa		Kantor Kepala Desa	07°32'41.01" S 108°55'08.79" T	Kabupaten Cilacap, Provinsi Jawa Tengah
Boja, Kantor Kepala Desa		Kantor Kepala Desa	07°15'17.99" S 108°47'03.90" T	Kabupaten Cilacap, Provinsi Jawa Tengah
Bojongsari, Kantor Kepala Desa		Kantor Kepala Desa	07°27'32.48" S 108°43'37.32" T	Kabupaten Cilacap, Provinsi Jawa Tengah
Bulusari, Kantor Kepala Desa		Kantor Kepala Desa	07°30'49.56" S 108°50'33.98" T	Kabupaten Cilacap, Provinsi Jawa Tengah
Cidadap, Kantor Kepala Desa		Kantor Kepala Desa	07°23'51.06" S 108°51'12.42" T	Kabupaten Cilacap, Provinsi Jawa Tengah
Cigintung, Kantor Kepala Desa		Kantor Kepala Desa	07°14'01.90" S 108°41'50.38" T	Kabupaten Cilacap, Provinsi Jawa Tengah
Cijeruk, Kantor Kepala Desa		Kantor Kepala Desa	07°11'51.37" S 108°36'01.68" T	Kabupaten Cilacap, Provinsi Jawa Tengah

<b>Nama Rupabumi</b>	<b>Nama Lain</b>	<b>Unsur Rupabumi</b>	<b>Koordinat</b>	<b>Keterangan Wilayah</b>
Cikedondong, Kantor Kepala Desa		Kantor Kepala Desa	07°29'55.00" S 108°53'47.93" T	Kabupaten Cilacap, Provinsi Jawa Tengah
Ciklapa, Kantor Kepala Desa		Kantor Kepala Desa	07°30'24.77" S 108°48'37.87" T	Kabupaten Cilacap, Provinsi Jawa Tengah
Cilongkrang, Kantor Kepala Desa		Kantor Kepala Desa	07°24'31.92" S 108°42'53.79" T	Kabupaten Cilacap, Provinsi Jawa Tengah
Cinangsi, Kantor Kepala Desa		Kantor Kepala Desa	07°27'40.46" S 108°52'48.73" T	Kabupaten Cilacap, Provinsi Jawa Tengah
Cinyawang, Kantor Kepala Desa		Kantor Kepala Desa	07°34'12.08" S 108°46'11.00" T	Kabupaten Cilacap, Provinsi Jawa Tengah
Cipari, Kantor Kepala Desa		Kantor Kepala Desa	07°26'24.89" S 108°45'35.02" T	Kabupaten Cilacap, Provinsi Jawa Tengah
Ciporos, Kantor Kepala Desa		Kantor Kepala Desa	07°22'55.32" S 108°52'16.66" T	Kabupaten Cilacap, Provinsi Jawa Tengah
Ciruyung, Kantor Kepala Desa		Kantor Kepala Desa	07°21'01.52" S 108°55'44.70" T	Kabupaten Cilacap, Provinsi Jawa Tengah
Cisumur, Kantor Kepala Desa		Kantor Kepala Desa	07°31'57.73" S 108°49'12.98" T	Kabupaten Cilacap, Provinsi Jawa Tengah
Cisuru, Kantor Kepala Desa		Kantor Kepala Desa	07°23'56.43" S 108°44'11.99" T	Kabupaten Cilacap, Provinsi Jawa Tengah
Citembong, Kantor Kepala Desa		Kantor Kepala Desa	07°29'27.33" S 108°56'09.38" T	Kabupaten Cilacap, Provinsi Jawa Tengah
Ciwuni, Kantor Kepala Desa		Kantor Kepala Desa	07°36'15.66" S 109°04'56.50" T	Kabupaten Cilacap, Provinsi Jawa Tengah
Gunungtelu, Kantor Kepala Desa		Kantor Kepala Desa	07°24'53.02" S 108°52'42.42" T	Kabupaten Cilacap, Provinsi Jawa Tengah
Jambu, Kantor Kepala Desa		Kantor Kepala Desa	07°12'29.60" S 108°40'21.93" T	Kabupaten Cilacap, Provinsi Jawa Tengah
Jatisari, Kantor Kepala Desa		Kantor Kepala Desa	07°31'00.57" S 108°48'00.68" T	Kabupaten Cilacap, Provinsi Jawa Tengah
Jenang, Kantor Kepala Desa		Kantor Kepala Desa	07°18'03.53" S 108°45'30.08" T	Kabupaten Cilacap, Provinsi Jawa Tengah
Karanggedang, Kantor Kepala Desa		Kantor Kepala Desa	07°27'25.15" S 108°50'05.05" T	Kabupaten Cilacap, Provinsi Jawa Tengah
Karangiengkol, Kantor Kepala Desa		Kantor Kepala Desa	07°36'08.15" S 109°05'26.29" T	Kabupaten Cilacap, Provinsi Jawa Tengah
Karangkandri, Kantor Kepala Desa		Kantor Kepala Desa	07°40'12.35" S 109°05'04.36" T	Kabupaten Cilacap, Provinsi Jawa Tengah
Karangkemiri, Kantor Kepala Desa		Kantor Kepala Desa	07°37'21.92" S 109°07'48.96" T	Kabupaten Cilacap, Provinsi Jawa Tengah

<b>Nama Rupabumi</b>	<b>Nama Lain</b>	<b>Unsur Rupabumi</b>	<b>Koordinat</b>	<b>Keterangan Wilayah</b>
Karangrena, Kantor Kepala Desa		Kantor Kepala Desa	07°36'28.67" S 109°07'42.91" T	Kabupaten Cilacap, Provinsi Jawa Tengah
Kedungwadas, Kantor Kepala Desa		Kantor Kepala Desa	07°28'56.80" S 108°55'04.02" T	Kabupaten Cilacap, Provinsi Jawa Tengah
Keleng, Kantor Kepala Desa		Kantor Kepala Desa	07°35'43.67" S 109°06'37.84" T	Kabupaten Cilacap, Provinsi Jawa Tengah
Kesugihan Kidul, Kantor Kepala Desa		Kantor Kepala Desa	07°37'22.14" S 109°07'14.57" T	Kabupaten Cilacap, Provinsi Jawa Tengah
Klapagada, Kantor Kepala Desa		Kantor Kepala Desa	07°37'15.20" S 109°09'04.85" T	Kabupaten Cilacap, Provinsi Jawa Tengah
Kunci, Kantor Kepala Desa		Kantor Kepala Desa	07°28'21.82" S 108°48'25.14" T	Kabupaten Cilacap, Provinsi Jawa Tengah
Kuripan Kidul, Kantor Kepala Desa		Kantor Kepala Desa	07°39'31.99" S 109°04'51.68" T	Kabupaten Cilacap, Provinsi Jawa Tengah
Limbangan, Kantor Kepala Desa		Kantor Kepala Desa	07°18'09.37" S 108°42'43.19" T	Kabupaten Cilacap, Provinsi Jawa Tengah
Madura, Kantor Kepala Desa		Kantor Kepala Desa	07°19'53.82" S 108°38'38.65" T	Kabupaten Cilacap, Provinsi Jawa Tengah
Madusari, Kantor Kepala Desa		Kantor Kepala Desa	07°18'32.37" S 108°38'50.31" T	Kabupaten Cilacap, Provinsi Jawa Tengah
Majingklak, Kantor Kepala Desa		Kantor Kepala Desa	07°18'16.51" S 108°40'31.56" T	Kabupaten Cilacap, Provinsi Jawa Tengah
Malabar, Kantor Kepala Desa		Kantor Kepala Desa	07°18'13.78" S 108°41'10.04" T	Kabupaten Cilacap, Provinsi Jawa Tengah
Menganti, Kantor Kepala Desa		Kantor Kepala Desa	07°40'08.30" S 109°04'21.20" T	Kabupaten Cilacap, Provinsi Jawa Tengah
Mulyadadi, Kantor Kepala Desa		Kantor Kepala Desa	07°26'05.37" S 108°45'07.74" T	Kabupaten Cilacap, Provinsi Jawa Tengah
Mulyadadi, Kantor Kepala Desa		Kantor Kepala Desa	07°19'13.08" S 108°45'07.39" T	Kabupaten Cilacap, Provinsi Jawa Tengah
Padangsari, Kantor Kepala Desa		Kantor Kepala Desa	07°19'50.65" S 108°46'47.26" T	Kabupaten Cilacap, Provinsi Jawa Tengah
Pamulihan, Kantor Kepala Desa		Kantor Kepala Desa	07°19'58.48" S 108°55'48.12" T	Kabupaten Cilacap, Provinsi Jawa Tengah
Pangawaren, Kantor Kepala Desa		Kantor Kepala Desa	07°23'15.47" S 108°52'07.17" T	Kabupaten Cilacap, Provinsi Jawa Tengah
Pengadegan, Kantor Kepala Desa		Kantor Kepala Desa	07°13'53.04" S 108°45'52.72" T	Kabupaten Cilacap, Provinsi Jawa Tengah
Pesahangan, Kantor Kepala Desa		Kantor Kepala Desa	07°16'44.48" S 108°49'34.71" T	Kabupaten Cilacap, Provinsi Jawa Tengah

<b>Nama Rupabumi</b>	<b>Nama Lain</b>	<b>Unsur Rupabumi</b>	<b>Koordinat</b>	<b>Keterangan Wilayah</b>
Purwadadi, Kantor Kepala Desa		Kantor Kepala Desa	07°36'03.36" S 108°45'40.93" T	Kabupaten Cilacap, Provinsi Jawa Tengah
Rawaapu, Kantor Kepala Desa		Kantor Kepala Desa	07°38'21.72" S 108°45'23.04" T	Kabupaten Cilacap, Provinsi Jawa Tengah
Rawajaya, Kantor Kepala Desa		Kantor Kepala Desa	07°33'44.17" S 108°52'44.80" T	Kabupaten Cilacap, Provinsi Jawa Tengah
Rejamulya, Kantor Kepala Desa		Kantor Kepala Desa	07°28'38.18" S 108°44'18.83" T	Kabupaten Cilacap, Provinsi Jawa Tengah
Rejodadi, Kantor Kepala Desa		Kantor Kepala Desa	07°19'33.30" S 108°47'51.60" T	Kabupaten Cilacap, Provinsi Jawa Tengah
Sadabumi, Kantor Kepala Desa		Kantor Kepala Desa	07°12'49.47" S 108°45'02.29" T	Kabupaten Cilacap, Provinsi Jawa Tengah
Sadahayu, Kantor Kepala Desa		Kantor Kepala Desa	07°12'58.27" S 108°43'10.69" T	Kabupaten Cilacap, Provinsi Jawa Tengah
Salebu, Kantor Kepala Desa		Kantor Kepala Desa	07°18'08.48" S 108°43'26.30" T	Kabupaten Cilacap, Provinsi Jawa Tengah
Segaralangu, Kantor Kepala Desa		Kantor Kepala Desa	07°26'33.84" S 108°46'57.34" T	Kabupaten Cilacap, Provinsi Jawa Tengah
Serang, Kantor Kepala Desa		Kantor Kepala Desa	07°27'40.91" S 108°45'36.48" T	Kabupaten Cilacap, Provinsi Jawa Tengah
Sidamulya, Kantor Kepala Desa	Balai Desa Sidamulya	Kantor Kepala Desa	07°29'20.73" S 108°48'15.23" T	Kabupaten Cilacap, Provinsi Jawa Tengah
Sidanegara, Kantor Kepala Desa		Kantor Kepala Desa	07°32'29.05" S 108°45'08.55" T	Kabupaten Cilacap, Provinsi Jawa Tengah
Sidareja, Kantor Kepala Desa		Kantor Kepala Desa	07°28'58.17" S 108°47'29.54" T	Kabupaten Cilacap, Provinsi Jawa Tengah
Sidasari, Kantor Kepala Desa		Kantor Kepala Desa	07°23'04.27" S 108°46'49.13" T	Kabupaten Cilacap, Provinsi Jawa Tengah
Sindangbarang, Kantor Kepala Desa		Kantor Kepala Desa	07°25'53.99" S 108°53'23.04" T	Kabupaten Cilacap, Provinsi Jawa Tengah
Sudagaran, Kantor Kepala Desa		Kantor Kepala Desa	07°29'25.49" S 108°48'33.24" T	Kabupaten Cilacap, Provinsi Jawa Tengah
Surusunda, Kantor Kepala Desa		Kantor Kepala Desa	07°22'22.37" S 108°53'53.87" T	Kabupaten Cilacap, Provinsi Jawa Tengah
Surusunda, Kantor Kepala Desa		Kantor Kepala Desa	07°22'22.37" S 108°53'53.85" T	Kabupaten Cilacap, Provinsi Jawa Tengah
Tambaksari, Kantor Kepala Desa		Kantor Kepala Desa	07°16'24.34" S 108°38'20.41" T	Kabupaten Cilacap, Provinsi Jawa Tengah
Tambaksari, Kantor Kepala Desa		Kantor Kepala Desa	07°30'09.74" S 108°45'05.61" T	Kabupaten Cilacap, Provinsi Jawa Tengah

<b>Nama Rupabumi</b>	<b>Nama Lain</b>	<b>Unsur Rupabumi</b>	<b>Koordinat</b>	<b>Keterangan Wilayah</b>
Tarisi, Kantor Kepala Desa		Kantor Kepala Desa	07°23'41.52" S 108°42'04.89" T	Kabupaten Cilacap, Provinsi Jawa Tengah
Tayem Timur, Kantor Kepala Desa		Kantor Kepala Desa	07°24'50.17" S 108°54'31.09" T	Kabupaten Cilacap, Provinsi Jawa Tengah
Tayem, Kantor Kepala Desa		Kantor Kepala Desa	07°23'51.18" S 108°53'56.72" T	Kabupaten Cilacap, Provinsi Jawa Tengah
Tegalsari, Kantor Kepala Desa		Kantor Kepala Desa	07°29'09.60" S 108°46'28.42" T	Kabupaten Cilacap, Provinsi Jawa Tengah
Tinggarjaya, Kantor Kepala Desa		Kantor Kepala Desa	07°28'50.03" S 108°45'58.80" T	Kabupaten Cilacap, Provinsi Jawa Tengah
Wanareja, Kantor Kepala Desa		Kantor Kepala Desa	07°19'42.88" S 108°41'00.74" T	Kabupaten Cilacap, Provinsi Jawa Tengah
Gumilir, Kantor Lurah		Kantor Lurah	07°41'09.16" S 109°02'30.91" T	Kabupaten Cilacap, Provinsi Jawa Tengah
Gunungsimping, Kantor Lurah		Kantor Lurah	07°42'26.49" S 109°01'37.26" T	Kabupaten Cilacap, Provinsi Jawa Tengah
Karangtalun, Kantor Lurah		Kantor Lurah	07°40'50.74" S 109°01'19.83" T	Kabupaten Cilacap, Provinsi Jawa Tengah
Kebonmanis, Kantor Lurah		Kantor Lurah	07°41'54.08" S 109°01'59.09" T	Kabupaten Cilacap, Provinsi Jawa Tengah
Lomanis, Kantor Lurah		Kantor Lurah	07°42'01.02" S 109°00'31.35" T	Kabupaten Cilacap, Provinsi Jawa Tengah
Mertasinga, Kantor Lurah		Kantor Lurah	07°40'42.21" S 109°03'19.81" T	Kabupaten Cilacap, Provinsi Jawa Tengah
Sidakaya, Kantor Lurah		Kantor Lurah	07°43'19.72" S 109°01'01.09" T	Kabupaten Cilacap, Provinsi Jawa Tengah
Tegalreja, Kantor Lurah		Kantor Lurah	07°42'52.13" S 109°00'38.38" T	Kabupaten Cilacap, Provinsi Jawa Tengah
Cilacap, Rumah Penyimpanan Benda Sitaan Negara		Kantor Pemerintah Lainnya	07°41'05.24" S 109°03'07.05" T	Kabupaten Cilacap, Provinsi Jawa Tengah
Kecamatan Cilacap Utara, KUA		Kantor Pemerintah Lainnya	07°41'04.49" S 109°02'15.83" T	Kabupaten Cilacap, Provinsi Jawa Tengah
Kecamatan Dayeuh Luhur, Balai Penyuluhan Pertanian		Kantor Pemerintah Lainnya	07°15'22.48" S 108°36'30.96" T	Kabupaten Cilacap, Provinsi Jawa Tengah
Kecamatan Maos, KUA		Kantor Pemerintah Lainnya	07°37'18.25" S 109°09'02.15" T	Kabupaten Cilacap, Provinsi Jawa Tengah



Nama Rupabumi	Nama Lain	Unsur Rupabumi	Koordinat	Keterangan Wilayah
Sektor Sampang, Kantor Kepolisian		Kantor Polisi	07°34'05.92" S 109°11'02.58" T	Kabupaten Cilacap, Provinsi Jawa Tengah
Al-Amiin, Masjid		Masjid	07°42'05.77" S 108°59'01.18" T	Kabupaten Cilacap, Provinsi Jawa Tengah
Al-Barokah, Masjid		Masjid	07°42'02.20" S 109°01'02.17" T	Kabupaten Cilacap, Provinsi Jawa Tengah
Al-Barokah, Masjid		Masjid	07°30'57.92" S 108°50'43.39" T	Kabupaten Cilacap, Provinsi Jawa Tengah
Al-Faalah, Masjid		Masjid	07°41'56.67" S 109°01'39.08" T	Kabupaten Cilacap, Provinsi Jawa Tengah
Al-Falah, Masjid Jami		Masjid	07°40'57.66" S 109°13'28.90" T	Kabupaten Cilacap, Provinsi Jawa Tengah
Al-Falah, Masjid Jami		Masjid	07°40'54.10" S 109°12'40.97" T	Kabupaten Cilacap, Provinsi Jawa Tengah
Al-Fataa', Masjid		Masjid	07°31'49.68" S 108°51'29.77" T	Kabupaten Cilacap, Provinsi Jawa Tengah
Al-Furqon, Masjid		Masjid	07°13'55.55" S 108°40'26.52" T	Kabupaten Cilacap, Provinsi Jawa Tengah
Al-Furqon, Masjid		Masjid	07°32'53.59" S 108°52'46.03" T	Kabupaten Cilacap, Provinsi Jawa Tengah
Al-Hidayah, Masjid		Masjid	07°19'16.21" S 108°42'11.58" T	Kabupaten Cilacap, Provinsi Jawa Tengah
Al-Hikmah, Masjid Besar		Masjid	07°39'37.99" S 109°09'01.79" T	Kabupaten Cilacap, Provinsi Jawa Tengah
Al-Hikmah, Musala		Masjid	07°41'21.03" S 109°03'41.04" T	Kabupaten Cilacap, Provinsi Jawa Tengah
Al-huda, Masjid		Masjid	07°35'13.57" S 109°14'39.07" T	Kabupaten Cilacap, Provinsi Jawa Tengah
Al-Huda, Masjid		Masjid	07°42'05.64" S 109°00'59.32" T	Kabupaten Cilacap, Provinsi Jawa Tengah
Al-Huda, Masjid Jami		Masjid	07°42'26.97" S 109°00'08.81" T	Kabupaten Cilacap, Provinsi Jawa Tengah
Al-Ihtida, Masjid Jami		Masjid	07°20'17.69" S 108°46'43.47" T	Kabupaten Cilacap, Provinsi Jawa Tengah
Al-Ikhlash, Masjid		Masjid	07°42'47.60" S 109°00'45.72" T	Kabupaten Cilacap, Provinsi Jawa Tengah
Al-Ikhlash, Masjid		Masjid	07°42'18.76" S 109°01'39.66" T	Kabupaten Cilacap, Provinsi Jawa Tengah
Al-Ikhlash, Masjid Jami		Masjid	07°11'51.09" S 108°36'00.96" T	Kabupaten Cilacap, Provinsi Jawa Tengah

Nama Rupabumi	Nama Lain	Unsur Rupabumi	Koordinat	Keterangan Wilayah
Al-Istiqomah, Masjid		Masjid	07°42'02.09" S 109°00'32.34" T	Kabupaten Cilacap, Provinsi Jawa Tengah
Al-Khoriyah, Masjid		Masjid	07°18'37.72" S 108°41'46.40" T	Kabupaten Cilacap, Provinsi Jawa Tengah
Al-Mubarak, Masjid		Masjid	07°42'24.80" S 109°01'29.03" T	Kabupaten Cilacap, Provinsi Jawa Tengah
Al-Mubarakah, Masjid Jami		Masjid	07°40'11.80" S 109°16'44.61" T	Kabupaten Cilacap, Provinsi Jawa Tengah
Al-Muhajirin, Musala		Masjid	07°12'48.01" S 108°44'55.12" T	Kabupaten Cilacap, Provinsi Jawa Tengah
Al-Mujahidin, Masjid Agung		Masjid	07°17'55.42" S 108°45'43.55" T	Kabupaten Cilacap, Provinsi Jawa Tengah
Al-Munawaroh, Masjid Besar		Masjid	07°39'32.98" S 109°06'53.16" T	Kabupaten Cilacap, Provinsi Jawa Tengah
Al-Munawaroh, Masjid Jami		Masjid	07°12'59.31" S 108°43'11.19" T	Kabupaten Cilacap, Provinsi Jawa Tengah
Al-Munawwaroh, Masjid Besar		Masjid	07°39'33.08" S 109°06'53.16" T	Kabupaten Cilacap, Provinsi Jawa Tengah
Al-Muqorrobo, Masjid		Masjid	07°41'50.75" S 109°00'26.82" T	Kabupaten Cilacap, Provinsi Jawa Tengah
Al-Qomar, Masjid		Masjid	07°40'23.34" S 109°02'27.03" T	Kabupaten Cilacap, Provinsi Jawa Tengah
Annur Fatah, Masjid Besar		Masjid	07°26'21.18" S 108°45'49.65" T	Kabupaten Cilacap, Provinsi Jawa Tengah
Aqshol Madinah, Masjid		Masjid	07°41'20.24" S 109°03'50.98" T	Kabupaten Cilacap, Provinsi Jawa Tengah
Ar-Rahmah, Masjid		Masjid	07°19'19.74" S 108°45'44.08" T	Kabupaten Cilacap, Provinsi Jawa Tengah
At-Taqwa, Masjid		Masjid	07°42'03.96" S 109°00'21.59" T	Kabupaten Cilacap, Provinsi Jawa Tengah
At-Taqwa, Masjid		Masjid	07°36'22.98" S 109°07'43.35" T	Kabupaten Cilacap, Provinsi Jawa Tengah
At-Taqwa, Masjid		Masjid	07°23'43.58" S 108°42'05.92" T	Kabupaten Cilacap, Provinsi Jawa Tengah
At-Taqwa, Masjid Jami		Masjid	07°42'28.81" S 108°58'30.46" T	Kabupaten Cilacap, Provinsi Jawa Tengah
At-Taqwa, Masjid Jami		Masjid	07°42'29.13" S 108°58'30.53" T	Kabupaten Cilacap, Provinsi Jawa Tengah
Baitul Mu'minin, Masjid Besar		Masjid	07°24'40.55" S 108°54'05.96" T	Kabupaten Cilacap, Provinsi Jawa Tengah

Nama Rupabumi	Nama Lain	Unsur Rupabumi	Koordinat	Keterangan Wilayah
Baitul Muttaqin, Masjid		Masjid	07°41'20.86" S 109°03'27.97" T	Kabupaten Cilacap, Provinsi Jawa Tengah
Baitul Muttaqin, Masjid		Masjid	07°40'02.07" S 109°03'06.66" T	Kabupaten Cilacap, Provinsi Jawa Tengah
Baitul Muttaqin, Masjid		Masjid	07°32'07.69" S 108°51'30.93" T	Kabupaten Cilacap, Provinsi Jawa Tengah
Baiturrohman, Masjid Jami		Masjid	07°40'41.80" S 109°03'17.18" T	Kabupaten Cilacap, Provinsi Jawa Tengah
Baiturrohman, Masjid		Masjid	07°38'46.50" S 109°06'54.48" T	Kabupaten Cilacap, Provinsi Jawa Tengah
Baiturrokhim, Masjid		Masjid	07°35'47.08" S 109°06'19.03" T	Kabupaten Cilacap, Provinsi Jawa Tengah
Baiturroqib, Masjid		Masjid	07°42'37.42" S 109°01'27.05" T	Kabupaten Cilacap, Provinsi Jawa Tengah
Baitussalam, Masjid Besar		Masjid	07°29'04.05" S 108°47'28.05" T	Kabupaten Cilacap, Provinsi Jawa Tengah
Baitut Thoyyibah, Masjid		Masjid	07°41'39.58" S 109°01'59.85" T	Kabupaten Cilacap, Provinsi Jawa Tengah
Daarul Hikmah, Masjid Jami		Masjid	07°39'51.48" S 109°10'05.34" T	Kabupaten Cilacap, Provinsi Jawa Tengah
Darul Hikmah, Masjid		Masjid	07°41'42.81" S 109°00'31.49" T	Kabupaten Cilacap, Provinsi Jawa Tengah
Darul Yassin, Masjid Akbar		Masjid	07°37'17.76" S 109°09'01.24" T	Kabupaten Cilacap, Provinsi Jawa Tengah
Darussalam, Masjid Agung		Masjid	07°43'38.88" S 109°00'31.19" T	Kabupaten Cilacap, Provinsi Jawa Tengah
Istiqomah, Masjid		Masjid	07°37'46.14" S 109°06'31.10" T	Kabupaten Cilacap, Provinsi Jawa Tengah
Istiqomah, Masjid Jami		Masjid	07°34'45.91" S 109°09'54.32" T	Kabupaten Cilacap, Provinsi Jawa Tengah
K.H. Abdul Qodir, Masjid Besar		Masjid	07°43'59.43" S 109°00'05.25" T	Kabupaten Cilacap, Provinsi Jawa Tengah
Ma'had Imam Syafi'i, Masjid		Masjid	07°42'13.82" S 109°01'29.32" T	Kabupaten Cilacap, Provinsi Jawa Tengah
Maos Mawardi, Masjid	Masjid Polsek Maos	Masjid	07°37'14.27" S 109°08'35.88" T	Kabupaten Cilacap, Provinsi Jawa Tengah
Miftachurroyan, Masjid		Masjid	07°42'32.12" S 109°01'14.59" T	Kabupaten Cilacap, Provinsi Jawa Tengah
Miftahul Huda, Musala		Masjid	07°40'01.41" S 109°03'15.66" T	Kabupaten Cilacap, Provinsi Jawa Tengah

Nama Rupabumi	Nama Lain	Unsur Rupabumi	Koordinat	Keterangan Wilayah
Miftahul Jannah, Masjid		Masjid	07°12'49.03" S 108°45'01.61" T	Kabupaten Cilacap, Provinsi Jawa Tengah
Muhammadiyah 1, Masjid		Masjid	07°43'51.45" S 109°00'19.67" T	Kabupaten Cilacap, Provinsi Jawa Tengah
Nurul Aswad, Masjid Jami		Masjid	07°29'56.10" S 108°47'16.27" T	Kabupaten Cilacap, Provinsi Jawa Tengah
Nurul Barokah, Masjid		Masjid	07°40'01.66" S 109°03'25.96" T	Kabupaten Cilacap, Provinsi Jawa Tengah
Nurul Barokah, Masjid Jami		Masjid	07°40'43.99" S 109°01'27.70" T	Kabupaten Cilacap, Provinsi Jawa Tengah
Nurul Hidayah, Masjid		Masjid	07°40'19.29" S 109°03'04.65" T	Kabupaten Cilacap, Provinsi Jawa Tengah
Nurul Huda, Masjid		Masjid	07°19'28.85" S 108°45'31.86" T	Kabupaten Cilacap, Provinsi Jawa Tengah
Nurul Huda, Masjid Jami		Masjid	07°35'12.34" S 109°09'23.69" T	Kabupaten Cilacap, Provinsi Jawa Tengah
Nurul Iman, Masjid		Masjid	07°24'46.73" S 108°54'29.01" T	Kabupaten Cilacap, Provinsi Jawa Tengah
Nuurul Bahri, Masjid		Masjid	07°43'52.94" S 108°59'50.56" T	Kabupaten Cilacap, Provinsi Jawa Tengah
Qoryatul Khoiriyah, Masjid		Masjid	07°40'47.86" S 109°03'05.75" T	Kabupaten Cilacap, Provinsi Jawa Tengah
Roudotul Ihsan, Masjid Jami		Masjid	07°36'11.08" S 109°08'43.77" T	Kabupaten Cilacap, Provinsi Jawa Tengah
Sabiilul Huda, Masjid		Masjid	07°40'04.69" S 109°02'18.75" T	Kabupaten Cilacap, Provinsi Jawa Tengah
Syuhada, Masjid Jami		Masjid	07°15'12.11" S 108°47'05.09" T	Kabupaten Cilacap, Provinsi Jawa Tengah
Tanwirul Huda, Masjid		Masjid	07°20'02.67" S 108°46'43.61" T	Kabupaten Cilacap, Provinsi Jawa Tengah
Soesilo Sudarman, Museum		Museum	07°36'01.09" S 109°12'43.32" T	Kabupaten Cilacap, Provinsi Jawa Tengah
Aisyiyah 02, PAUD		Pendidikan Anak Usia Dini	07°19'09.82" S 108°44'17.68" T	Kabupaten Cilacap, Provinsi Jawa Tengah
Aisyiyah 03, KB		Pendidikan Anak Usia Dini	07°18'40.56" S 108°45'41.95" T	Kabupaten Cilacap, Provinsi Jawa Tengah
Aisyiyah, PAUD		Pendidikan Anak Usia Dini	07°15'25.60" S 108°36'45.99" T	Kabupaten Cilacap, Provinsi Jawa Tengah
Aisyiyah, TK		Pendidikan Anak Usia Dini	07°15'32.93" S 108°36'42.15" T	Kabupaten Cilacap, Provinsi Jawa Tengah

<b>Nama Rupabumi</b>	<b>Nama Lain</b>	<b>Unsur Rupabumi</b>	<b>Koordinat</b>	<b>Keterangan Wilayah</b>
Al Fatah, PAUD		Pendidikan Anak Usia Dini	07°15'39.19" S 108°36'15.72" T	Kabupaten Cilacap, Provinsi Jawa Tengah
Al Munawwarah Slarang, RA		Pendidikan Anak Usia Dini	07°39'34.17" S 109°06'52.95" T	Kabupaten Cilacap, Provinsi Jawa Tengah
Al-Mutaqin, KB		Pendidikan Anak Usia Dini	07°18'18.93" S 108°36'22.96" T	Kabupaten Cilacap, Provinsi Jawa Tengah
Ar-Rahman, PAUD		Pendidikan Anak Usia Dini	07°18'13.28" S 108°34'22.80" T	Kabupaten Cilacap, Provinsi Jawa Tengah
At Taubah, KB		Pendidikan Anak Usia Dini	07°18'27.04" S 108°34'51.24" T	Kabupaten Cilacap, Provinsi Jawa Tengah
BIAS, TK		Pendidikan Anak Usia Dini	07°43'28.04" S 109°00'33.84" T	Kabupaten Cilacap, Provinsi Jawa Tengah
Kartini, PAUD		Pendidikan Anak Usia Dini	07°18'23.66" S 108°35'41.86" T	Kabupaten Cilacap, Provinsi Jawa Tengah
Masyitoh, TK		Pendidikan Anak Usia Dini	07°15'36.34" S 108°37'11.04" T	Kabupaten Cilacap, Provinsi Jawa Tengah
Melati Asih, TK		Pendidikan Anak Usia Dini	07°18'27.31" S 108°34'49.95" T	Kabupaten Cilacap, Provinsi Jawa Tengah
Miftahul Jannah, RA		Pendidikan Anak Usia Dini	07°15'33.13" S 108°36'36.25" T	Kabupaten Cilacap, Provinsi Jawa Tengah
Mustika Rini 2, PAUD		Pendidikan Anak Usia Dini	07°42'02.14" S 109°00'32.59" T	Kabupaten Cilacap, Provinsi Jawa Tengah
Pembina Cilacap, TK Negeri		Pendidikan Anak Usia Dini	07°42'38.95" S 109°00'51.35" T	Kabupaten Cilacap, Provinsi Jawa Tengah
Puspasari II, PAUD		Pendidikan Anak Usia Dini	07°17'46.92" S 108°46'30.65" T	Kabupaten Cilacap, Provinsi Jawa Tengah
Tunas Bangsa 1, KB		Pendidikan Anak Usia Dini	07°12'49.78" S 108°45'02.09" T	Kabupaten Cilacap, Provinsi Jawa Tengah
03 Purwodadi Patimuan, SD Negeri		Pendidikan Dasar	07°36'53.82" S 108°46'38.05" T	Kabupaten Cilacap, Provinsi Jawa Tengah
6 Cilacap, MI Negeri		Pendidikan Dasar	07°26'22.91" S 108°46'28.96" T	Kabupaten Cilacap, Provinsi Jawa Tengah
Al Azhar 16, SD Islam		Pendidikan Dasar	07°42'52.18" S 109°01'04.18" T	Kabupaten Cilacap, Provinsi Jawa Tengah
Ayamalas 01 Kroya, SD Negeri		Pendidikan Dasar	07°39'01.95" S 109°14'30.13" T	Kabupaten Cilacap, Provinsi Jawa Tengah
Babakan 01 Kawunganten, SD Negeri		Pendidikan Dasar	07°39'46.21" S 108°56'02.24" T	Kabupaten Cilacap, Provinsi Jawa Tengah

<b>Nama Rupabumi</b>	<b>Nama Lain</b>	<b>Unsur Rupabumi</b>	<b>Koordinat</b>	<b>Keterangan Wilayah</b>
Bangunreja 01 Kedungreja, SD Negeri		Pendidikan Dasar	07°29'59.84" S 108°45'57.64" T	Kabupaten Cilacap, Provinsi Jawa Tengah
Bantarsari 02 Bantarsari, SD Negeri		Pendidikan Dasar	07°34'06.63" S 108°52'14.18" T	Kabupaten Cilacap, Provinsi Jawa Tengah
Bantarsari 03 Bantarsari, SD Negeri		Pendidikan Dasar	07°31'50.85" S 108°51'39.96" T	Kabupaten Cilacap, Provinsi Jawa Tengah
Bener 01 Majenang, SD Negeri		Pendidikan Dasar	07°16'14.69" S 108°45'30.33" T	Kabupaten Cilacap, Provinsi Jawa Tengah
Binangun 01 Bantarsari, SD Negeri		Pendidikan Dasar	07°32'40.46" S 108°55'09.68" T	Kabupaten Cilacap, Provinsi Jawa Tengah
Boja 02 Majenang, SD Negeri		Pendidikan Dasar	07°16'12.53" S 108°47'15.70" T	Kabupaten Cilacap, Provinsi Jawa Tengah
Bojongsari 01 Kedungreja, SD Negeri		Pendidikan Dasar	07°28'06.92" S 108°43'12.14" T	Kabupaten Cilacap, Provinsi Jawa Tengah
Bolang Kecamatan Dayeuhluhur, SD Negeri		Pendidikan Dasar	07°11'55.47" S 108°35'34.55" T	Kabupaten Cilacap, Provinsi Jawa Tengah
Bulaksari 01 Bantarsari, SD Negeri		Pendidikan Dasar	07°31'24.54" S 108°53'15.26" T	Kabupaten Cilacap, Provinsi Jawa Tengah
Bulaksari 03 Bantarsari, SD Negeri		Pendidikan Dasar	07°31'31.10" S 108°54'06.72" T	Kabupaten Cilacap, Provinsi Jawa Tengah
Bulupayung 01 Patimuan, SD Negeri		Pendidikan Dasar	07°34'57.44" S 108°47'31.86" T	Kabupaten Cilacap, Provinsi Jawa Tengah
Bulupayung 02 Patimuan, SD Negeri		Pendidikan Dasar	07°34'53.82" S 108°48'05.04" T	Kabupaten Cilacap, Provinsi Jawa Tengah
Bulupayung 03 Patimuan, SD Negeri		Pendidikan Dasar	07°35'40.65" S 108°48'32.71" T	Kabupaten Cilacap, Provinsi Jawa Tengah
Bulusari 01 Gandrungmangu, SD Negeri		Pendidikan Dasar	07°31'11.10" S 108°50'35.63" T	Kabupaten Cilacap, Provinsi Jawa Tengah
Bumireja 01 Kedungreja, SD Negeri		Pendidikan Dasar	07°31'56.30" S 108°47'53.36" T	Kabupaten Cilacap, Provinsi Jawa Tengah
Ciklapa 01 Kedungreja, SD Negeri		Pendidikan Dasar	07°30'04.12" S 108°48'11.72" T	Kabupaten Cilacap, Provinsi Jawa Tengah
Ciklapa 05 Kedungreja, SD Negeri		Pendidikan Dasar	07°30'07.72" S 108°47'23.50" T	Kabupaten Cilacap, Provinsi Jawa Tengah
Cilopadang 01 Majenang, SD Negeri		Pendidikan Dasar	07°18'13.10" S 108°47'20.03" T	Kabupaten Cilacap, Provinsi Jawa Tengah
Cilopadang 02 Majenang, SD Negeri		Pendidikan Dasar	07°18'48.98" S 108°47'08.40" T	Kabupaten Cilacap, Provinsi Jawa Tengah

Nama Rupabumi	Nama Lain	Unsur Rupabumi	Koordinat	Keterangan Wilayah
Cimanggu 01 Cimanggu, SD Negeri		Pendidikan Dasar	07°21'18.39" S 108°50'26.83" T	Kabupaten Cilacap, Provinsi Jawa Tengah
Cimrutu 01 Patimuan, SD Negeri		Pendidikan Dasar	07°36'37.93" S 108°47'43.54" T	Kabupaten Cilacap, Provinsi Jawa Tengah
Cinyawang 01 Patimuan, SD Negeri		Pendidikan Dasar	07°34'16.42" S 108°46'32.09" T	Kabupaten Cilacap, Provinsi Jawa Tengah
Cinyawang 02 Patimuan, SD Negeri		Pendidikan Dasar	07°34'27.43" S 108°46'02.74" T	Kabupaten Cilacap, Provinsi Jawa Tengah
Cinyawang 03 Patimuan, SD Negeri		Pendidikan Dasar	07°34'00.85" S 108°45'36.30" T	Kabupaten Cilacap, Provinsi Jawa Tengah
Cipari 01 Cipari, SD Negeri		Pendidikan Dasar	07°26'28.04" S 108°45'39.82" T	Kabupaten Cilacap, Provinsi Jawa Tengah
Cipari 02 Cipari, SD Negeri		Pendidikan Dasar	07°26'19.55" S 108°45'51.04" T	Kabupaten Cilacap, Provinsi Jawa Tengah
Cipari 03 Cipari, SD Negeri		Pendidikan Dasar	07°26'16.03" S 108°45'49.43" T	Kabupaten Cilacap, Provinsi Jawa Tengah
Ciporos 01 Karangpucung, SD Negeri		Pendidikan Dasar	07°22'54.48" S 108°52'16.00" T	Kabupaten Cilacap, Provinsi Jawa Tengah
Ciporos 03 Karangpucung, SD Negeri		Pendidikan Dasar	07°22'33.71" S 108°52'09.90" T	Kabupaten Cilacap, Provinsi Jawa Tengah
Ciporos 04 Karangpucung, SD Negeri		Pendidikan Dasar	07°23'11.44" S 108°53'20.85" T	Kabupaten Cilacap, Provinsi Jawa Tengah
Ciporos 05, SD Negeri		Pendidikan Dasar	07°23'21.27" S 108°52'54.27" T	Kabupaten Cilacap, Provinsi Jawa Tengah
Ciporos 06 Karangpuncung, SD Negeri		Pendidikan Dasar	07°22'17.68" S 108°51'54.99" T	Kabupaten Cilacap, Provinsi Jawa Tengah
Ciporos 07 Karangpucung, SD Negeri		Pendidikan Dasar	07°22'53.68" S 108°52'08.85" T	Kabupaten Cilacap, Provinsi Jawa Tengah
Dondong 02 Kesugihan, SD Negeri		Pendidikan Dasar	07°37'19.99" S 109°04'33.72" T	Kabupaten Cilacap, Provinsi Jawa Tengah
Dondong 04 Kesugihan, SD Negeri		Pendidikan Dasar	07°37'12.83" S 109°04'11.20" T	Kabupaten Cilacap, Provinsi Jawa Tengah
Gandrungmangu 01 Gandrungmangu, SD Negeri		Pendidikan Dasar	07°31'18.99" S 108°51'21.56" T	Kabupaten Cilacap, Provinsi Jawa Tengah

<b>Nama Rupabumi</b>	<b>Nama Lain</b>	<b>Unsur Rupabumi</b>	<b>Koordinat</b>	<b>Keterangan Wilayah</b>
Gandrungmangu 05 Gandrungmangu, SD Negeri		Pendidikan Dasar	07°31'18.46" S 108°51'20.57" T	Kabupaten Cilacap, Provinsi Jawa Tengah
Gandrungmanis 01 Gandrungmangu, SD Negeri		Pendidikan Dasar	07°31'23.77" S 108°51'11.34" T	Kabupaten Cilacap, Provinsi Jawa Tengah
Gandrungmanis 02 Gandrungmangu, SD Negeri		Pendidikan Dasar	07°32'21.04" S 108°51'25.94" T	Kabupaten Cilacap, Provinsi Jawa Tengah
Grugu 02 Kawunganten, SD Negeri		Pendidikan Dasar	07°38'44.20" S 108°54'54.41" T	Kabupaten Cilacap, Provinsi Jawa Tengah
Grugu 03 Kawunganten, SD Negeri		Pendidikan Dasar	07°40'01.89" S 108°54'40.55" T	Kabupaten Cilacap, Provinsi Jawa Tengah
Jatisari 02, SD Negeri		Pendidikan Dasar	07°30'32.05" S 108°47'18.36" T	Kabupaten Cilacap, Provinsi Jawa Tengah
Kalijeruk 01 Kawunganten, SD Negeri		Pendidikan Dasar	07°34'46.46" S 108°56'09.04" T	Kabupaten Cilacap, Provinsi Jawa Tengah
Kalisabuk 02 Kesugihan, SD Negeri		Pendidikan Dasar	07°39'28.28" S 109°05'55.51" T	Kabupaten Cilacap, Provinsi Jawa Tengah
Kalisabuk III, SD Negeri		Pendidikan Dasar	07°37'29.25" S 109°05'56.64" T	Kabupaten Cilacap, Provinsi Jawa Tengah
Kamulyan 02 Bantarsari, SD Negeri		Pendidikan Dasar	07°30'47.94" S 108°51'50.33" T	Kabupaten Cilacap, Provinsi Jawa Tengah
Kamulyan 03 Bantarsari, SD Negeri		Pendidikan Dasar	07°30'52.58" S 108°52'59.32" T	Kabupaten Cilacap, Provinsi Jawa Tengah
Karangjengkol 03 Kesugihan, SD Negeri		Pendidikan Dasar	07°36'03.46" S 109°05'47.08" T	Kabupaten Cilacap, Provinsi Jawa Tengah
Karangkandri 01 Kesugihan, SD Negeri		Pendidikan Dasar	07°39'54.28" S 109°04'52.59" T	Kabupaten Cilacap, Provinsi Jawa Tengah
Karangpucung 01 Karangpucung, SD Negeri		Pendidikan Dasar	07°24'38.87" S 108°54'01.77" T	Kabupaten Cilacap, Provinsi Jawa Tengah
Karangpucung 04 Karangpuncung, SD Negeri		Pendidikan Dasar	07°24'28.71" S 108°54'17.12" T	Kabupaten Cilacap, Provinsi Jawa Tengah
Karangpucung 05 Karangpucung, SD Negeri		Pendidikan Dasar	07°24'42.37" S 108°54'19.95" T	Kabupaten Cilacap, Provinsi Jawa Tengah



<b>Nama Rupabumi</b>	<b>Nama Lain</b>	<b>Unsur Rupabumi</b>	<b>Koordinat</b>	<b>Keterangan Wilayah</b>
Karangrena 03 Maos, SD Negeri		Pendidikan Dasar	07°36'34.67" S 109°07'45.43" T	Kabupaten Cilacap, Provinsi Jawa Tengah
Kedungreja 01 Kedungreja, SD Negeri		Pendidikan Dasar	07°30'11.14" S 108°46'53.92" T	Kabupaten Cilacap, Provinsi Jawa Tengah
Kedungreja 02 Kedungreja, SD Negeri		Pendidikan Dasar	07°30'20.59" S 108°46'05.81" T	Kabupaten Cilacap, Provinsi Jawa Tengah
Kedungreja 03 Kedungreja, SD Negeri		Pendidikan Dasar	07°30'23.83" S 108°46'30.31" T	Kabupaten Cilacap, Provinsi Jawa Tengah
Kedungreja 04, SD Negeri		Pendidikan Dasar	07°30'47.42" S 108°46'39.00" T	Kabupaten Cilacap, Provinsi Jawa Tengah
Kedungwadas 01 Bantarsari, SD Negeri		Pendidikan Dasar	07°28'56.43" S 108°55'03.28" T	Kabupaten Cilacap, Provinsi Jawa Tengah
Kedungwadas 02 Bantarsari, SD Negeri		Pendidikan Dasar	07°29'07.03" S 108°55'24.13" T	Kabupaten Cilacap, Provinsi Jawa Tengah
Kesugihan 01 Kesugihan, SD Negeri		Pendidikan Dasar	07°36'59.98" S 109°07'12.97" T	Kabupaten Cilacap, Provinsi Jawa Tengah
Kunci 01 Sidareja, SD Negeri		Pendidikan Dasar	07°28'03.11" S 108°48'04.53" T	Kabupaten Cilacap, Provinsi Jawa Tengah
Kunci 02 Sidareja, SD Negeri		Pendidikan Dasar	07°28'25.05" S 108°48'37.75" T	Kabupaten Cilacap, Provinsi Jawa Tengah
Kuripan 01 Kesugihan, SD Negeri		Pendidikan Dasar	07°39'07.43" S 109°04'50.35" T	Kabupaten Cilacap, Provinsi Jawa Tengah
Kuripan 02 Kesugihan, SD Negeri		Pendidikan Dasar	07°38'26.51" S 109°04'23.21" T	Kabupaten Cilacap, Provinsi Jawa Tengah
Kuripan 03 Kesugihan, SD Negeri		Pendidikan Dasar	07°39'03.90" S 109°05'26.66" T	Kabupaten Cilacap, Provinsi Jawa Tengah
Ma'arif 02 Mulyasari, MI Swasta		Pendidikan Dasar	07°19'09.21" S 108°45'57.57" T	Kabupaten Cilacap, Provinsi Jawa Tengah
Menganti 01 Kesugihan, SD Negeri		Pendidikan Dasar	07°40'06.98" S 109°04'19.07" T	Kabupaten Cilacap, Provinsi Jawa Tengah
Muhammadiyah 01 Cilacap, SD		Pendidikan Dasar	07°43'08.58" S 109°00'19.52" T	Kabupaten Cilacap, Provinsi Jawa Tengah
Muhammadiyah 08, SD		Pendidikan Dasar	07°41'53.41" S 109°01'42.37" T	Kabupaten Cilacap, Provinsi Jawa Tengah
Mulyadadi 01 Majenang, SD Negeri		Pendidikan Dasar	07°21'16.40" S 108°45'14.36" T	Kabupaten Cilacap, Provinsi Jawa Tengah
Mulyadadi 02 Cipari, SD Negeri		Pendidikan Dasar	07°26'26.20" S 108°44'51.14" T	Kabupaten Cilacap, Provinsi Jawa Tengah
Mulyadadi 02 Majenang, SD Negeri		Pendidikan Dasar	07°19'10.86" S 108°45'07.36" T	Kabupaten Cilacap, Provinsi Jawa Tengah

<b>Nama Rupabumi</b>	<b>Nama Lain</b>	<b>Unsur Rupabumi</b>	<b>Koordinat</b>	<b>Keterangan Wilayah</b>
Mulyasari 03 Majenang, SD Negeri		Pendidikan Dasar	07°19'35.97" S 108°45'40.13" T	Kabupaten Cilacap, Provinsi Jawa Tengah
Mulyasari 05 Majenang, SD Negeri		Pendidikan Dasar	07°19'10.91" S 108°45'44.95" T	Kabupaten Cilacap, Provinsi Jawa Tengah
Nurul Huda Cinyawang, MI Swasta		Pendidikan Dasar	07°33'54.82" S 108°46'35.02" T	Kabupaten Cilacap, Provinsi Jawa Tengah
Padangsari 01 Majenang, SD Negeri		Pendidikan Dasar	07°20'30.12" S 108°46'42.12" T	Kabupaten Cilacap, Provinsi Jawa Tengah
Pahonjean 02 Majenang, SD Negeri		Pendidikan Dasar	07°18'35.81" S 108°44'34.93" T	Kabupaten Cilacap, Provinsi Jawa Tengah
Pahonjean 05 Majenang, SD Negeri		Pendidikan Dasar	07°19'28.79" S 108°44'17.32" T	Kabupaten Cilacap, Provinsi Jawa Tengah
Panimbang 03 Cimanggu, SD Negeri		Pendidikan Dasar	07°22'03.78" S 108°51'55.23" T	Kabupaten Cilacap, Provinsi Jawa Tengah
Panimbang 04 Cimanggu, SD Negeri		Pendidikan Dasar	07°22'16.42" S 108°52'11.89" T	Kabupaten Cilacap, Provinsi Jawa Tengah
Panimbang 05 Cimanggu, SD Negeri		Pendidikan Dasar	07°21'35.07" S 108°52'03.76" T	Kabupaten Cilacap, Provinsi Jawa Tengah
Patimuan 01 Patimuan, SD Negeri		Pendidikan Dasar	07°35'03.27" S 108°45'12.35" T	Kabupaten Cilacap, Provinsi Jawa Tengah
Patimuan 04 Patimuan, SD Negeri		Pendidikan Dasar	07°35'04.35" S 108°45'37.21" T	Kabupaten Cilacap, Provinsi Jawa Tengah
Patimuan 05 Patimuan, SD Negeri		Pendidikan Dasar	07°35'32.00" S 108°46'44.34" T	Kabupaten Cilacap, Provinsi Jawa Tengah
Patimuan, SD Kristen		Pendidikan Dasar	07°35'59.49" S 108°45'05.17" T	Kabupaten Cilacap, Provinsi Jawa Tengah
Pegadingan 07 Cipari, SD Negeri		Pendidikan Dasar	07°24'33.42" S 108°45'33.32" T	Kabupaten Cilacap, Provinsi Jawa Tengah
Pengadegan Majenang, SD Negeri		Pendidikan Dasar	07°13'52.17" S 108°45'52.92" T	Kabupaten Cilacap, Provinsi Jawa Tengah
Planjan 01 Kesugihan, SD Negeri		Pendidikan Dasar	07°37'21.93" S 109°05'02.09" T	Kabupaten Cilacap, Provinsi Jawa Tengah
Planjan 02 Kesugihan, SD Negeri		Pendidikan Dasar	07°37'21.75" S 109°05'03.97" T	Kabupaten Cilacap, Provinsi Jawa Tengah
Purwodadi 01 Patimuan, SD Negeri		Pendidikan Dasar	07°36'04.70" S 108°45'40.03" T	Kabupaten Cilacap, Provinsi Jawa Tengah
Rawaapu 01 Patimuan, SD Negeri		Pendidikan Dasar	07°39'07.13" S 108°46'32.81" T	Kabupaten Cilacap, Provinsi Jawa Tengah
Rawaapu 02 Patimuan, SD Negeri		Pendidikan Dasar	07°38'36.07" S 108°46'38.05" T	Kabupaten Cilacap, Provinsi Jawa Tengah

<b>Nama Rupabumi</b>	<b>Nama Lain</b>	<b>Unsur Rupabumi</b>	<b>Koordinat</b>	<b>Keterangan Wilayah</b>
Rawaapu 03 Patimuan, SD Negeri		Pendidikan Dasar	07°38'21.93" S 108°45'25.49" T	Kabupaten Cilacap, Provinsi Jawa Tengah
Rawajaya 03 Bantarsari, SD Negeri		Pendidikan Dasar	07°33'53.48" S 108°52'42.34" T	Kabupaten Cilacap, Provinsi Jawa Tengah
Sampang 01 Sampang, SD Negeri		Pendidikan Dasar	07°33'39.63" S 109°11'49.58" T	Kabupaten Cilacap, Provinsi Jawa Tengah
Segaralangu 01 Cipari, SD Negeri		Pendidikan Dasar	07°26'29.84" S 108°46'48.84" T	Kabupaten Cilacap, Provinsi Jawa Tengah
Segaralangu 03 Cipari, SD Negeri		Pendidikan Dasar	07°26'31.68" S 108°47'58.88" T	Kabupaten Cilacap, Provinsi Jawa Tengah
Sepatunggal 02 Majenang, SD Negeri		Pendidikan Dasar	07°14'36.85" S 108°44'38.07" T	Kabupaten Cilacap, Provinsi Jawa Tengah
Serang 01 Cipari, SD Negeri		Pendidikan Dasar	07°27'32.40" S 108°45'16.71" T	Kabupaten Cilacap, Provinsi Jawa Tengah
Serang 02 Cipari, SD Negeri		Pendidikan Dasar	07°27'51.01" S 108°45'58.18" T	Kabupaten Cilacap, Provinsi Jawa Tengah
Sidamukti 01 Patimuan, SD Negeri		Pendidikan Dasar	07°36'53.89" S 108°45'18.83" T	Kabupaten Cilacap, Provinsi Jawa Tengah
Sidamukti 02 Patimuan, SD Negeri		Pendidikan Dasar	07°36'27.45" S 108°44'18.82" T	Kabupaten Cilacap, Provinsi Jawa Tengah
Sidamukti 03 Patimuan, SD Negeri		Pendidikan Dasar	07°37'03.36" S 108°44'34.84" T	Kabupaten Cilacap, Provinsi Jawa Tengah
Sidanegara 02 Kedungreja, SD Negeri		Pendidikan Dasar	07°32'29.98" S 108°45'10.08" T	Kabupaten Cilacap, Provinsi Jawa Tengah
Sidareja 01 Sidareja, SD Negeri		Pendidikan Dasar	07°29'03.29" S 108°47'29.24" T	Kabupaten Cilacap, Provinsi Jawa Tengah
Sidareja 03 Sidareja, SD Negeri		Pendidikan Dasar	07°28'57.69" S 108°47'30.80" T	Kabupaten Cilacap, Provinsi Jawa Tengah
Sidaurip 01 Gandrungmangu, SD Negeri		Pendidikan Dasar	07°32'11.85" S 108°50'19.25" T	Kabupaten Cilacap, Provinsi Jawa Tengah
Sindangbarang 04 Karangpucung, SD Negeri		Pendidikan Dasar	07°24'58.15" S 108°53'47.28" T	Kabupaten Cilacap, Provinsi Jawa Tengah
Slarang 02 Kesugihan, SD Negeri		Pendidikan Dasar	07°39'41.16" S 109°06'49.10" T	Kabupaten Cilacap, Provinsi Jawa Tengah
Tambakreja 02 Kedungreja, SD Negeri		Pendidikan Dasar	07°32'52.94" S 108°46'58.24" T	Kabupaten Cilacap, Provinsi Jawa Tengah
Tambakreja 06 Kedungreja, SD Negeri		Pendidikan Dasar	07°31'22.35" S 108°46'45.98" T	Kabupaten Cilacap, Provinsi Jawa Tengah

<b>Nama Rupabumi</b>	<b>Nama Lain</b>	<b>Unsur Rupabumi</b>	<b>Koordinat</b>	<b>Keterangan Wilayah</b>
Tegalsari 01, SD Negeri		Pendidikan Dasar	07°28'54.76" S 108°46'02.08" T	Kabupaten Cilacap, Provinsi Jawa Tengah
Tegalsari 04 Sindareja, SD Negeri		Pendidikan Dasar	07°29'09.01" S 108°46'15.68" T	Kabupaten Cilacap, Provinsi Jawa Tengah
Tinggarjaya 01 Sidareja, SD Negeri		Pendidikan Dasar	07°28'54.06" S 108°46'26.23" T	Kabupaten Cilacap, Provinsi Jawa Tengah
Ujungbarang 02 Majenang, SD Negeri		Pendidikan Dasar	07°13'10.64" S 108°47'08.01" T	Kabupaten Cilacap, Provinsi Jawa Tengah
Wringinharjo 04 Gandrungmangu, SD Negeri		Pendidikan Dasar	07°29'03.97" S 108°49'22.53" T	Kabupaten Cilacap, Provinsi Jawa Tengah
Cilacap, SLB Negeri		Pendidikan Khusus	07°41'04.48" S 109°02'16.72" T	Kabupaten Cilacap, Provinsi Jawa Tengah
1 Bantarsari, SMP Negeri		Pendidikan Menengah Pertama	07°30'24.31" S 108°52'48.88" T	Kabupaten Cilacap, Provinsi Jawa Tengah
1 Bantarsari, SMP Negeri Satu Atap		Pendidikan Menengah Pertama	07°29'44.37" S 108°53'52.71" T	Kabupaten Cilacap, Provinsi Jawa Tengah
1 Cilacap, MTs Negeri		Pendidikan Menengah Pertama	07°18'33.38" S 108°44'24.58" T	Kabupaten Cilacap, Provinsi Jawa Tengah
1 Cilacap, SMP Negeri		Pendidikan Menengah Pertama	07°44'18.26" S 109°00'32.48" T	Kabupaten Cilacap, Provinsi Jawa Tengah
1 Cimanggu, SMP Negeri		Pendidikan Menengah Pertama	07°20'28.00" S 108°49'56.42" T	Kabupaten Cilacap, Provinsi Jawa Tengah
1 Cipari, SMP Negeri		Pendidikan Menengah Pertama	07°25'43.04" S 108°44'40.87" T	Kabupaten Cilacap, Provinsi Jawa Tengah
1 Dayeuhluhur, SMP Negeri		Pendidikan Menengah Pertama	07°14'20.76" S 108°36'08.84" T	Kabupaten Cilacap, Provinsi Jawa Tengah
1 Gandrungmangu, SMP Negeri		Pendidikan Menengah Pertama	07°30'46.91" S 108°50'55.32" T	Kabupaten Cilacap, Provinsi Jawa Tengah
1 Gandrungmangu, SMP Negeri Satu Atap		Pendidikan Menengah Pertama	07°32'33.33" S 108°51'53.03" T	Kabupaten Cilacap, Provinsi Jawa Tengah

<b>Nama Rupabumi</b>	<b>Nama Lain</b>	<b>Unsur Rupabumi</b>	<b>Koordinat</b>	<b>Keterangan Wilayah</b>
1 Jeruklegi, SMP Negeri		Pendidikan Menengah Pertama	07°39'05.76" S 109°02'42.80" T	Kabupaten Cilacap, Provinsi Jawa Tengah
1 Kedungreja, SMP Negeri		Pendidikan Menengah Pertama	07°33'04.33" S 108°46'46.84" T	Kabupaten Cilacap, Provinsi Jawa Tengah
1 Kesugihan, SMP Negeri		Pendidikan Menengah Pertama	07°35'41.23" S 109°06'49.68" T	Kabupaten Cilacap, Provinsi Jawa Tengah
1 Majenang, SMP Negeri 1		Pendidikan Menengah Pertama	07°18'00.64" S 108°44'51.92" T	Kabupaten Cilacap, Provinsi Jawa Tengah
1 Maos, SMP Negeri		Pendidikan Menengah Pertama	07°37'12.59" S 109°08'33.62" T	Kabupaten Cilacap, Provinsi Jawa Tengah
1 Patimuan, SMP Negeri		Pendidikan Menengah Pertama	07°34'21.86" S 108°46'01.68" T	Kabupaten Cilacap, Provinsi Jawa Tengah
1 Sidareja, SMP Negeri		Pendidikan Menengah Pertama	07°28'26.91" S 108°48'28.17" T	Kabupaten Cilacap, Provinsi Jawa Tengah
2 Bantarsari, SMP Negeri		Pendidikan Menengah Pertama	07°33'31.46" S 108°53'01.41" T	Kabupaten Cilacap, Provinsi Jawa Tengah
2 Cilacap, SMP Negeri		Pendidikan Menengah Pertama	07°43'25.04" S 109°00'18.76" T	Kabupaten Cilacap, Provinsi Jawa Tengah
2 Cipari, SMP Negeri		Pendidikan Menengah Pertama	07°24'23.42" S 108°45'39.82" T	Kabupaten Cilacap, Provinsi Jawa Tengah
2 Dayeuhluhur, SMP Negeri		Pendidikan Menengah Pertama	07°19'23.52" S 108°35'58.71" T	Kabupaten Cilacap, Provinsi Jawa Tengah
2 Jeruklegi, SMP Negeri		Pendidikan Menengah Pertama	07°34'12.52" S 109°01'38.43" T	Kabupaten Cilacap, Provinsi Jawa Tengah
2 Karangpucung, SMP Negeri		Pendidikan Menengah Pertama	07°23'31.17" S 108°54'02.56" T	Kabupaten Cilacap, Provinsi Jawa Tengah
2 Kedungreja, SMP Negeri		Pendidikan Menengah Pertama	07°31'41.13" S 108°47'44.02" T	Kabupaten Cilacap, Provinsi Jawa Tengah

<b>Nama Rupabumi</b>	<b>Nama Lain</b>	<b>Unsur Rupabumi</b>	<b>Koordinat</b>	<b>Keterangan Wilayah</b>
2 Kesugihan, SMP Negeri		Pendidikan Menengah Pertama	07°39'38.14" S 109°06'49.51" T	Kabupaten Cilacap, Provinsi Jawa Tengah
2 Majenang, SMP Negeri		Pendidikan Menengah Pertama	07°18'01.46" S 108°44'55.05" T	Kabupaten Cilacap, Provinsi Jawa Tengah
2 Maos, SMP Negeri		Pendidikan Menengah Pertama	07°37'14.19" S 109°08'20.14" T	Kabupaten Cilacap, Provinsi Jawa Tengah
2 Maos, SMP Negeri		Pendidikan Menengah Pertama	07°37'12.49" S 109°08'20.08" T	Kabupaten Cilacap, Provinsi Jawa Tengah
2 Sidareja, SMP Negeri		Pendidikan Menengah Pertama	07°29'06.42" S 108°46'59.35" T	Kabupaten Cilacap, Provinsi Jawa Tengah
2 Wanareja, SMP Negeri		Pendidikan Menengah Pertama	07°19'53.87" S 108°38'32.24" T	Kabupaten Cilacap, Provinsi Jawa Tengah
3 Bantarsari, SMP Negeri		Pendidikan Menengah Pertama	07°32'28.10" S 108°54'45.15" T	Kabupaten Cilacap, Provinsi Jawa Tengah
3 Cilacap, SMP Negeri		Pendidikan Menengah Pertama	07°43'42.35" S 109°00'04.94" T	Kabupaten Cilacap, Provinsi Jawa Tengah
3 Jeruklegi, SMP Negeri		Pendidikan Menengah Pertama	07°37'34.95" S 108°59'52.05" T	Kabupaten Cilacap, Provinsi Jawa Tengah
3 Maos, SMP Negeri		Pendidikan Menengah Pertama	07°37'10.39" S 109°08'16.87" T	Kabupaten Cilacap, Provinsi Jawa Tengah
3 Sidareja, SMP Negeri		Pendidikan Menengah Pertama	07°26'09.57" S 108°50'14.32" T	Kabupaten Cilacap, Provinsi Jawa Tengah
4 Cilacap, SMP Negeri		Pendidikan Menengah Pertama	07°42'49.67" S 109°01'19.98" T	Kabupaten Cilacap, Provinsi Jawa Tengah
4 Cilacap, SMP Negeri		Pendidikan Menengah Pertama	07°42'49.51" S 109°01'18.85" T	Kabupaten Cilacap, Provinsi Jawa Tengah
4 Majenang, SMP Negeri		Pendidikan Menengah Pertama	07°14'40.75" S 108°44'37.05" T	Kabupaten Cilacap, Provinsi Jawa Tengah

<b>Nama Rupabumi</b>	<b>Nama Lain</b>	<b>Unsur Rupabumi</b>	<b>Koordinat</b>	<b>Keterangan Wilayah</b>
5 Cilacap, SMP Negeri		Pendidikan Menengah Pertama	07°41'07.11" S 109°02'13.83" T	Kabupaten Cilacap, Provinsi Jawa Tengah
6 Cilacap, SMP Negeri		Pendidikan Menengah Pertama	07°42'39.32" S 109°00'45.23" T	Kabupaten Cilacap, Provinsi Jawa Tengah
7 Cilacap, SMP Negeri		Pendidikan Menengah Pertama	07°40'24.18" S 109°03'37.06" T	Kabupaten Cilacap, Provinsi Jawa Tengah
9 Cilacap, SMP Negeri		Pendidikan Menengah Pertama	07°42'02.79" S 108°59'09.58" T	Kabupaten Cilacap, Provinsi Jawa Tengah
Al Islam Cipari, SMP		Pendidikan Menengah Pertama	07°26'30.73" S 108°45'57.73" T	Kabupaten Cilacap, Provinsi Jawa Tengah
Darul Ulum Cipari, MTs Swasta		Pendidikan Menengah Pertama	07°24'56.25" S 108°44'16.32" T	Kabupaten Cilacap, Provinsi Jawa Tengah
Darussalam Cimanggu, SMP		Pendidikan Menengah Pertama	07°20'36.96" S 108°51'56.68" T	Kabupaten Cilacap, Provinsi Jawa Tengah
Diponegoro Majenang, SMP		Pendidikan Menengah Pertama	07°17'56.93" S 108°46'17.93" T	Kabupaten Cilacap, Provinsi Jawa Tengah
Diponegoro Patimuan, SMP		Pendidikan Menengah Pertama	07°35'52.53" S 108°45'32.37" T	Kabupaten Cilacap, Provinsi Jawa Tengah
Harapan Cipari, SMP		Pendidikan Menengah Pertama	07°26'24.50" S 108°45'34.49" T	Kabupaten Cilacap, Provinsi Jawa Tengah
Mafatihul Huda, MTs Swasta		Pendidikan Menengah Pertama	07°27'45.56" S 108°45'54.09" T	Kabupaten Cilacap, Provinsi Jawa Tengah
Makmur 1 Cilacap, SMP		Pendidikan Menengah Pertama	07°40'49.57" S 109°02'36.77" T	Kabupaten Cilacap, Provinsi Jawa Tengah
Muhammadiyah 1 Dayeuhluhur, SMP		Pendidikan Menengah Pertama	07°15'34.54" S 108°36'43.73" T	Kabupaten Cilacap, Provinsi Jawa Tengah
Muhammadiyah 1 Kroya, SMP		Pendidikan Menengah Pertama	07°36'47.55" S 109°15'12.58" T	Kabupaten Cilacap, Provinsi Jawa Tengah

<b>Nama Rupabumi</b>	<b>Nama Lain</b>	<b>Unsur Rupabumi</b>	<b>Koordinat</b>	<b>Keterangan Wilayah</b>
Muhammadiyah 1 Wanareja, SMP		Pendidikan Menengah Pertama	07°20'03.37" S 108°41'18.11" T	Kabupaten Cilacap, Provinsi Jawa Tengah
Muhammadiyah 2 Bolang, SMP		Pendidikan Menengah Pertama	07°12'09.28" S 108°35'08.00" T	Kabupaten Cilacap, Provinsi Jawa Tengah
Muhammadiyah Sampang, SMP		Pendidikan Menengah Pertama	07°33'48.92" S 109°11'44.33" T	Kabupaten Cilacap, Provinsi Jawa Tengah
Nailul Anwar, MTs Swasta		Pendidikan Menengah Pertama	07°37'34.12" S 109°05'56.39" T	Kabupaten Cilacap, Provinsi Jawa Tengah
NU Cipari, SMP		Pendidikan Menengah Pertama	07°26'44.70" S 108°45'12.66" T	Kabupaten Cilacap, Provinsi Jawa Tengah
Nurul Huda Gandrungmangu, SMP		Pendidikan Menengah Pertama	07°31'19.35" S 108°51'13.03" T	Kabupaten Cilacap, Provinsi Jawa Tengah
Nurul Huda Patimuan, MTs Swasta		Pendidikan Menengah Pertama	07°33'54.49" S 108°46'34.92" T	Kabupaten Cilacap, Provinsi Jawa Tengah
Patimuan, SMP Kristen		Pendidikan Menengah Pertama	07°35'59.38" S 108°45'05.77" T	Kabupaten Cilacap, Provinsi Jawa Tengah
PGRI 09 Maos, SMP Swasta		Pendidikan Menengah Pertama	07°37'25.75" S 109°09'01.30" T	Kabupaten Cilacap, Provinsi Jawa Tengah
PGRI 1 Cilacap, SMP		Pendidikan Menengah Pertama	07°41'07.88" S 109°02'52.85" T	Kabupaten Cilacap, Provinsi Jawa Tengah
PGRI 23 Bantarsari, SMP		Pendidikan Menengah Pertama	07°32'21.29" S 108°52'11.37" T	Kabupaten Cilacap, Provinsi Jawa Tengah
PGRI 27 Cisuru, SMP		Pendidikan Menengah Pertama	07°23'51.35" S 108°44'13.62" T	Kabupaten Cilacap, Provinsi Jawa Tengah
PGRI 5 Gandrungmangu, SMP		Pendidikan Menengah Pertama	07°31'25.93" S 108°51'10.90" T	Kabupaten Cilacap, Provinsi Jawa Tengah
Pius Cilacap, SMP		Pendidikan Menengah Pertama	07°44'09.95" S 109°00'35.40" T	Kabupaten Cilacap, Provinsi Jawa Tengah



<b>Nama Rupabumi</b>	<b>Nama Lain</b>	<b>Unsur Rupabumi</b>	<b>Koordinat</b>	<b>Keterangan Wilayah</b>
Pius Sidareja, SMP		Pendidikan Menengah Pertama	07°29'16.35" S 108°47'52.06" T	Kabupaten Cilacap, Provinsi Jawa Tengah
Purnama 2 Cilacap, SMP		Pendidikan Menengah Pertama	07°43'26.08" S 109°00'18.59" T	Kabupaten Cilacap, Provinsi Jawa Tengah
Purnama Gandrungmangu, SMP		Pendidikan Menengah Pertama	07°30'42.85" S 108°50'54.46" T	Kabupaten Cilacap, Provinsi Jawa Tengah
Salafiyah, MTs Swasta		Pendidikan Menengah Pertama	07°31'38.37" S 108°53'14.26" T	Kabupaten Cilacap, Provinsi Jawa Tengah
Satap 7 Majenang, SMP Negeri		Pendidikan Menengah Pertama	07°15'21.62" S 108°46'59.24" T	Kabupaten Cilacap, Provinsi Jawa Tengah
Syamsul Huda, MTs Swasta		Pendidikan Menengah Pertama	07°29'54.27" S 108°47'40.41" T	Kabupaten Cilacap, Provinsi Jawa Tengah
1 Bantarsari, SMA Negeri		Pendidikan Menengah Umum	07°31'55.93" S 108°53'06.66" T	Kabupaten Cilacap, Provinsi Jawa Tengah
1 Cilacap, MA Negeri		Pendidikan Menengah Umum	07°39'39.87" S 109°06'00.02" T	Kabupaten Cilacap, Provinsi Jawa Tengah
1 Cilacap, SMA Negeri		Pendidikan Menengah Umum	07°42'50.84" S 109°00'19.32" T	Kabupaten Cilacap, Provinsi Jawa Tengah
1 Cilacap, SMK Negeri		Pendidikan Menengah Umum	07°43'39.50" S 109°01'06.80" T	Kabupaten Cilacap, Provinsi Jawa Tengah
1 Cipari, SMA Negeri		Pendidikan Menengah Umum	07°25'40.94" S 108°44'37.80" T	Kabupaten Cilacap, Provinsi Jawa Tengah
1 Dayeuhluhur, SMA Negeri		Pendidikan Menengah Umum	07°15'30.17" S 108°36'30.46" T	Kabupaten Cilacap, Provinsi Jawa Tengah
1 Jeruklegi, SMA Negeri		Pendidikan Menengah Umum	07°37'37.00" S 109°01'09.41" T	Kabupaten Cilacap, Provinsi Jawa Tengah
1 Kedungreja, SMA Negeri		Pendidikan Menengah Umum	07°30'02.57" S 108°45'10.22" T	Kabupaten Cilacap, Provinsi Jawa Tengah

<b>Nama Rupabumi</b>	<b>Nama Lain</b>	<b>Unsur Rupabumi</b>	<b>Koordinat</b>	<b>Keterangan Wilayah</b>
1 Majenang, SMA Negeri		Pendidikan Menengah Umum	07°18'05.47" S 108°44'46.79" T	Kabupaten Cilacap, Provinsi Jawa Tengah
1 Maos, SMA Negeri		Pendidikan Menengah Umum	07°36'52.77" S 109°08'48.82" T	Kabupaten Cilacap, Provinsi Jawa Tengah
1 Patimuan, SMA Negeri		Pendidikan Menengah Umum	07°36'58.06" S 108°45'08.27" T	Kabupaten Cilacap, Provinsi Jawa Tengah
1 Sidareja, SMA Negeri		Pendidikan Menengah Umum	07°28'25.66" S 108°48'31.78" T	Kabupaten Cilacap, Provinsi Jawa Tengah
1 Wanareja, SMK Negeri		Pendidikan Menengah Umum	07°20'19.87" S 108°40'57.28" T	Kabupaten Cilacap, Provinsi Jawa Tengah
2 Cilacap, SMA Negeri		Pendidikan Menengah Umum	07°41'10.50" S 109°02'10.04" T	Kabupaten Cilacap, Provinsi Jawa Tengah
2 Cilacap, SMK Negeri		Pendidikan Menengah Umum	07°43'38.58" S 109°01'03.73" T	Kabupaten Cilacap, Provinsi Jawa Tengah
Al Irsyad Cilacap, SMA		Pendidikan Menengah Umum	07°43'39.12" S 109°00'15.90" T	Kabupaten Cilacap, Provinsi Jawa Tengah
Al Munawwarah Cilacap, SMK		Pendidikan Menengah Umum	07°39'37.95" S 109°06'52.12" T	Kabupaten Cilacap, Provinsi Jawa Tengah
Alma Ata Majenang, SMK		Pendidikan Menengah Umum	07°19'58.19" S 108°46'45.69" T	Kabupaten Cilacap, Provinsi Jawa Tengah
Boedi Oetomo Cilacap, SMK		Pendidikan Menengah Umum	07°42'00.62" S 109°02'00.31" T	Kabupaten Cilacap, Provinsi Jawa Tengah
Darul Ulum Cipari, SMA Islam		Pendidikan Menengah Umum	07°24'53.14" S 108°44'15.45" T	Kabupaten Cilacap, Provinsi Jawa Tengah
Darul Ulum Sidareja, SMK		Pendidikan Menengah Umum	07°28'56.27" S 108°46'14.00" T	Kabupaten Cilacap, Provinsi Jawa Tengah
Darussalam Karangpucung, SMK		Pendidikan Menengah Umum	07°23'46.97" S 108°53'24.04" T	Kabupaten Cilacap, Provinsi Jawa Tengah

<b>Nama Rupabumi</b>	<b>Nama Lain</b>	<b>Unsur Rupabumi</b>	<b>Koordinat</b>	<b>Keterangan Wilayah</b>
Diponegoro Majenang, SMK		Pendidikan Menengah Umum	07°18'12.25" S 108°44'40.25" T	Kabupaten Cilacap, Provinsi Jawa Tengah
Diponegoro Sampang, SMA		Pendidikan Menengah Umum	07°33'53.36" S 109°12'01.58" T	Kabupaten Cilacap, Provinsi Jawa Tengah
Dr. Soetomo Cilacap, SMK		Pendidikan Menengah Umum	07°42'53.15" S 109°01'16.41" T	Kabupaten Cilacap, Provinsi Jawa Tengah
Karangpucung, SMK Negeri		Pendidikan Menengah Umum	07°22'49.19" S 108°52'19.10" T	Kabupaten Cilacap, Provinsi Jawa Tengah
Maarif NU Kedungreja, SMK		Pendidikan Menengah Umum	07°31'18.82" S 108°46'54.93" T	Kabupaten Cilacap, Provinsi Jawa Tengah
Majenang, SMK Farmasi		Pendidikan Menengah Umum	07°17'45.83" S 108°46'09.48" T	Kabupaten Cilacap, Provinsi Jawa Tengah
Muhammadiyah 1 Cilacap, SMK		Pendidikan Menengah Umum	07°40'21.36" S 109°02'27.92" T	Kabupaten Cilacap, Provinsi Jawa Tengah
Muhammadiyah Kroya, SMK		Pendidikan Menengah Umum	07°36'47.13" S 109°15'10.33" T	Kabupaten Cilacap, Provinsi Jawa Tengah
Nusantara Kesugihan, SMA		Pendidikan Menengah Umum	07°40'17.64" S 109°05'06.08" T	Kabupaten Cilacap, Provinsi Jawa Tengah
Praja Utama Karangpucung, SMK		Pendidikan Menengah Umum	07°23'24.00" S 108°53'01.83" T	Kabupaten Cilacap, Provinsi Jawa Tengah
Sri Mukti Cilacap, SMA		Pendidikan Menengah Umum	07°42'29.91" S 109°01'18.75" T	Kabupaten Cilacap, Provinsi Jawa Tengah
Sriwijaya Karangpucung, SMK		Pendidikan Menengah Umum	07°26'23.78" S 108°53'10.76" T	Kabupaten Cilacap, Provinsi Jawa Tengah
Tamtama 1 Sidareja, SMK		Pendidikan Menengah Umum	07°29'06.75" S 108°47'00.58" T	Kabupaten Cilacap, Provinsi Jawa Tengah
Tamtama 2 Sidareja, SMK		Pendidikan Menengah Umum	07°29'11.05" S 108°46'57.87" T	Kabupaten Cilacap, Provinsi Jawa Tengah

<b>Nama Rupabumi</b>	<b>Nama Lain</b>	<b>Unsur Rupabumi</b>	<b>Koordinat</b>	<b>Keterangan Wilayah</b>
Wijaya Kusuma Cilacap, SMK		Pendidikan Menengah Umum	07°41'31.53" S 109°02'58.05" T	Kabupaten Cilacap, Provinsi Jawa Tengah
Ya BAKII 2, SMA		Pendidikan Menengah Umum	07°31'18.30" S 108°51'14.56" T	Kabupaten Cilacap, Provinsi Jawa Tengah
Yos Soedarso Sidareja, SMK		Pendidikan Menengah Umum	07°29'17.54" S 108°47'50.63" T	Kabupaten Cilacap, Provinsi Jawa Tengah
Yos Sudarso Cilacap, SMA		Pendidikan Menengah Umum	07°44'01.43" S 109°00'35.04" T	Kabupaten Cilacap, Provinsi Jawa Tengah
Yos Sudarso Jeruklegi, SMK		Pendidikan Menengah Umum	07°37'06.27" S 109°01'16.30" T	Kabupaten Cilacap, Provinsi Jawa Tengah
Muhammadiyah Cilacap, Sekolah Tinggi Ilmu Ekonomi		Pendidikan Tinggi	07°40'35.13" S 109°03'37.51" T	Kabupaten Cilacap, Provinsi Jawa Tengah
Nusantara Cilacap, Akademi		Pendidikan Tinggi	07°42'13.27" S 109°01'11.98" T	Kabupaten Cilacap, Provinsi Jawa Tengah
Mandara Giri, Pura		Pura	07°40'50.05" S 109°11'06.04" T	Kabupaten Cilacap, Provinsi Jawa Tengah
Adipala I, Puskesmas		Puskesmas/ Puskesmas Pembantu	07°39'32.42" S 109°08'50.85" T	Kabupaten Cilacap, Provinsi Jawa Tengah
Adipala II, Puskesmas		Puskesmas/ Puskesmas Pembantu	07°40'45.68" S 109°11'09.49" T	Kabupaten Cilacap, Provinsi Jawa Tengah
Bantarsari, Puskesmas		Puskesmas/ Puskesmas Pembantu	07°32'38.71" S 108°52'28.76" T	Kabupaten Cilacap, Provinsi Jawa Tengah
Cilacap Selatan I, Puskesmas		Puskesmas/ Puskesmas Pembantu	07°44'21.09" S 109°00'34.94" T	Kabupaten Cilacap, Provinsi Jawa Tengah
Cilacap Selatan II, Puskesmas		Puskesmas/ Puskesmas Pembantu	07°43'18.30" S 109°01'21.24" T	Kabupaten Cilacap, Provinsi Jawa Tengah
Cilacap Tengah I, Puskesmas		Puskesmas/ Puskesmas Pembantu	07°42'20.61" S 109°01'44.90" T	Kabupaten Cilacap, Provinsi Jawa Tengah
Cilacap Tengah II, Puskesmas		Puskesmas/ Puskesmas Pembantu	07°42'50.92" S 109°00'12.40" T	Kabupaten Cilacap, Provinsi Jawa Tengah

<b>Nama Rupabumi</b>	<b>Nama Lain</b>	<b>Unsur Rupabumi</b>	<b>Koordinat</b>	<b>Keterangan Wilayah</b>
Cilacap Utara I, Puskesmas		Puskesmas/ Puskesmas Pembantu	07°41'12.27" S 109°02'31.12" T	Kabupaten Cilacap, Provinsi Jawa Tengah
Cilacap Utara I, Puskesmas		Puskesmas/ Puskesmas Pembantu	07°41'12.41" S 109°02'30.93" T	Kabupaten Cilacap, Provinsi Jawa Tengah
Cilacap Utara II, Puskesmas		Puskesmas/ Puskesmas Pembantu	07°40'36.51" S 109°01'36.78" T	Kabupaten Cilacap, Provinsi Jawa Tengah
Cipari, Puskesmas		Puskesmas/ Puskesmas Pembantu	07°26'19.92" S 108°45'35.97" T	Kabupaten Cilacap, Provinsi Jawa Tengah
Dayeuhluhur 2, Puskesmas		Puskesmas/ Puskesmas Pembantu	07°18'27.31" S 108°34'54.22" T	Kabupaten Cilacap, Provinsi Jawa Tengah
Dayeuhluhur I, Puskesmas		Puskesmas/ Puskesmas Pembantu	07°14'32.64" S 108°36'08.82" T	Kabupaten Cilacap, Provinsi Jawa Tengah
Desa Cinyawang, Puskesmas Pembantu		Puskesmas/ Puskesmas Pembantu	07°34'08.79" S 108°46'32.98" T	Kabupaten Cilacap, Provinsi Jawa Tengah
Desa Sepatnunggal, Puskesmas Pembantu		Puskesmas/ Puskesmas Pembantu	07°14'11.09" S 108°44'20.22" T	Kabupaten Cilacap, Provinsi Jawa Tengah
Gandrungmangu II, Puskesmas		Puskesmas/ Puskesmas Pembantu	07°27'44.30" S 108°52'42.22" T	Kabupaten Cilacap, Provinsi Jawa Tengah
Jeruklegi I, Puskesmas		Puskesmas/ Puskesmas Pembantu	07°37'21.92" S 109°01'13.71" T	Kabupaten Cilacap, Provinsi Jawa Tengah
Jeruklegi II, Puskesmas		Puskesmas/ Puskesmas Pembantu	07°33'34.91" S 109°01'54.08" T	Kabupaten Cilacap, Provinsi Jawa Tengah
Karangpucung 1, Puskesmas		Puskesmas/ Puskesmas Pembantu	07°24'46.03" S 108°54'09.25" T	Kabupaten Cilacap, Provinsi Jawa Tengah
Karangpucung 2, Puskesmas		Puskesmas/ Puskesmas Pembantu	07°22'30.23" S 108°53'46.30" T	Kabupaten Cilacap, Provinsi Jawa Tengah
Karangpucung I, Puskesmas		Puskesmas/ Puskesmas Pembantu	07°24'45.58" S 108°54'09.07" T	Kabupaten Cilacap, Provinsi Jawa Tengah

<b>Nama Rupabumi</b>	<b>Nama Lain</b>	<b>Unsur Rupabumi</b>	<b>Koordinat</b>	<b>Keterangan Wilayah</b>
Kesugihan 1, Puskesmas		Puskesmas/ Puskesmas Pembantu	07°37'05.21" S 109°07'27.29" T	Kabupaten Cilacap, Provinsi Jawa Tengah
Kesugihan 2, Puskesmas		Puskesmas/ Puskesmas Pembantu	07°40'02.09" S 109°05'04.23" T	Kabupaten Cilacap, Provinsi Jawa Tengah
Majenang I, Puskesmas		Puskesmas/ Puskesmas Pembantu	07°18'19.19" S 108°47'32.56" T	Kabupaten Cilacap, Provinsi Jawa Tengah
Majenang II, Puskesmas		Puskesmas/ Puskesmas Pembantu	07°18'09.91" S 108°43'24.92" T	Kabupaten Cilacap, Provinsi Jawa Tengah
Maos, Puskesmas		Puskesmas/ Puskesmas Pembantu	07°37'29.55" S 109°08'52.27" T	Kabupaten Cilacap, Provinsi Jawa Tengah
Patimuan, Puskesmas		Puskesmas/ Puskesmas Pembantu	07°34'45.95" S 108°45'29.80" T	Kabupaten Cilacap, Provinsi Jawa Tengah
Sidareja, Puskesmas		Puskesmas/ Puskesmas Pembantu	07°29'13.10" S 108°47'29.19" T	Kabupaten Cilacap, Provinsi Jawa Tengah
Wanareja II, Puskesmas		Puskesmas/ Puskesmas Pembantu	07°24'10.96" S 108°42'17.86" T	Kabupaten Cilacap, Provinsi Jawa Tengah
Annisa, RS Ibu dan Anak		Rumah Sakit Khusus	07°43'01.73" S 109°00'52.69" T	Kabupaten Cilacap, Provinsi Jawa Tengah
Aghisna Medika Sidareja, RSU		Rumah Sakit Umum	07°29'06.11" S 108°47'59.64" T	Kabupaten Cilacap, Provinsi Jawa Tengah
Aprillia, RSU		Rumah Sakit Umum	07°42'45.07" S 109°00'59.95" T	Kabupaten Cilacap, Provinsi Jawa Tengah
Cilacap, RSUD		Rumah Sakit Umum	07°43'03.42" S 109°00'56.73" T	Kabupaten Cilacap, Provinsi Jawa Tengah
Pertamina Cilacap, RSU		Rumah Sakit Umum	07°42'08.15" S 109°02'42.78" T	Kabupaten Cilacap, Provinsi Jawa Tengah
Santa Maria Cilacap, RSU		Rumah Sakit Umum	07°44'07.49" S 109°00'35.09" T	Kabupaten Cilacap, Provinsi Jawa Tengah
Phutu Sirin, GOR		Stadion/ Tribun/ Bangunan Olah Raga	07°37'33.57" S 109°07'47.99" T	Kabupaten Cilacap, Provinsi Jawa Tengah

Nama Rupabumi	Nama Lain	Unsur Rupabumi	Koordinat	Keterangan Wilayah
Wijaya Kusuma, GOR		Stadion/ Tribun/ Bangunan Olah Raga	07°42'40.43" S 109°00'51.02" T	Kabupaten Cilacap, Provinsi Jawa Tengah

#### 1.10.8. Kabupaten Demak

Nama Rupabumi	Nama Lain	Unsur Rupabumi	Koordinat	Keterangan Wilayah
Demak, Kantor Bupati		Kantor Bupati	06°53'30.03" S 110°38'18.46" T	Kabupaten Demak, Provinsi Jawa Tengah
Demak, Masjid Agung		Masjid	06°53'40.90" S 110°38'14.16" T	Kabupaten Demak, Provinsi Jawa Tengah
Bonang 2, Puskesmas		Puskesmas/ Puskesmas Pembantu	06°49'51.61" S 110°36'02.61" T	Kabupaten Demak, Provinsi Jawa Tengah
Demak 2, Puskesmas		Puskesmas/ Puskesmas Pembantu	06°51'16.14" S 110°42'30.96" T	Kabupaten Demak, Provinsi Jawa Tengah
Demak 3, Puskesmas		Puskesmas/ Puskesmas Pembantu	06°54'11.04" S 110°37'29.80" T	Kabupaten Demak, Provinsi Jawa Tengah
Dempet, Puskesmas		Puskesmas/ Puskesmas Pembantu	06°56'54.78" S 110°42'15.54" T	Kabupaten Demak, Provinsi Jawa Tengah
Gajah 2, Puskesmas		Puskesmas/ Puskesmas Pembantu	06°53'55.61" S 110°45'56.22" T	Kabupaten Demak, Provinsi Jawa Tengah
Karang Tengah, Puskesmas		Puskesmas/ Puskesmas Pembantu	06°55'16.83" S 110°35'30.81" T	Kabupaten Demak, Provinsi Jawa Tengah
Karangawen 1, Puskesmas		Puskesmas/ Puskesmas Pembantu	07°02'40.26" S 110°34'29.46" T	Kabupaten Demak, Provinsi Jawa Tengah
Karangawen 2, Puskesmas		Puskesmas/ Puskesmas Pembantu	07°04'50.75" S 110°33'31.35" T	Kabupaten Demak, Provinsi Jawa Tengah
Mranggen 3, Puskesmas		Puskesmas/ Puskesmas Pembantu	07°02'15.55" S 110°29'28.08" T	Kabupaten Demak, Provinsi Jawa Tengah
Sayung 1, Puskesmas		Puskesmas/ Puskesmas Pembantu	06°56'35.38" S 110°30'09.45" T	Kabupaten Demak, Provinsi Jawa Tengah

Nama Rupabumi	Nama Lain	Unsur Rupabumi	Koordinat	Keterangan Wilayah
Sayung 2, Puskesmas		Puskesmas/ Puskesmas Pembantu	06°57'35.70" S 110°32'37.93" T	Kabupaten Demak, Provinsi Jawa Tengah
Wonosalam 2, Puskesmas		Puskesmas/ Puskesmas Pembantu	06°55'44.39" S 110°37'54.48" T	Kabupaten Demak, Provinsi Jawa Tengah

#### 1.10.9. Kabupaten Grobogan

Nama Rupabumi	Nama Lain	Unsur Rupabumi	Koordinat	Keterangan Wilayah
Grobogan, Kantor Bupati		Kantor Bupati	07°04'56.31" S 110°55'02.59" T	Kabupaten Grobogan, Provinsi Jawa Tengah
Brati, Puskesmas		Puskesmas/ Puskesmas Pembantu	07°01'22.50" S 110°52'21.25" T	Kabupaten Grobogan, Provinsi Jawa Tengah
Godong I, Puskesmas		Puskesmas/ Puskesmas Pembantu	07°01'14.81" S 110°45'52.34" T	Kabupaten Grobogan, Provinsi Jawa Tengah
Kedungjati, Puskesmas		Puskesmas/ Puskesmas Pembantu	07°09'22.22" S 110°38'01.75" T	Kabupaten Grobogan, Provinsi Jawa Tengah
Klambu, Puskesmas		Puskesmas/ Puskesmas Pembantu	07°00'27.76" S 110°47'34.68" T	Kabupaten Grobogan, Provinsi Jawa Tengah
Kradenan I, Puskesmas		Puskesmas/ Puskesmas Pembantu	07°07'14.19" S 111°07'33.39" T	Kabupaten Grobogan, Provinsi Jawa Tengah
Kradenan II, Puskesmas		Puskesmas/ Puskesmas Pembantu	07°09'00.70" S 111°08'56.16" T	Kabupaten Grobogan, Provinsi Jawa Tengah
Penawangan 1, Puskesmas		Puskesmas/ Puskesmas Pembantu	07°02'37.71" S 110°49'35.73" T	Kabupaten Grobogan, Provinsi Jawa Tengah
Pulokulon I, Puskesmas		Puskesmas/ Puskesmas Pembantu	07°07'39.79" S 111°03'46.59" T	Kabupaten Grobogan, Provinsi Jawa Tengah
Pulokulon II, Puskesmas		Puskesmas/ Puskesmas Pembantu	07°07'14.12" S 110°59'51.28" T	Kabupaten Grobogan, Provinsi Jawa Tengah
Purwodadi 1, Puskesmas		Puskesmas/ Puskesmas Pembantu	07°05'49.89" S 110°54'43.70" T	Kabupaten Grobogan, Provinsi Jawa Tengah



Nama Rupabumi	Nama Lain	Unsur Rupabumi	Koordinat	Keterangan Wilayah
Purwodadi II, Puskesmas		Puskesmas/ Puskesmas Pembantu	07°07'02.63" S 110°58'10.85" T	Kabupaten Grobogan, Provinsi Jawa Tengah
Tawangharjo, Puskesmas		Puskesmas/ Puskesmas Pembantu	07°05'06.72" S 111°00'10.10" T	Kabupaten Grobogan, Provinsi Jawa Tengah
Toroh 2, Puskesmas		Puskesmas/ Puskesmas Pembantu	07°08'39.12" S 110°57'07.50" T	Kabupaten Grobogan, Provinsi Jawa Tengah
Toroh I, Puskesmas		Puskesmas/ Puskesmas Pembantu	07°08'52.01" S 110°54'05.89" T	Kabupaten Grobogan, Provinsi Jawa Tengah
Wirosari I, Puskesmas		Puskesmas/ Puskesmas Pembantu	07°05'04.23" S 111°05'24.36" T	Kabupaten Grobogan, Provinsi Jawa Tengah

#### 1.10.10. Kabupaten Jepara

Nama Rupabumi	Nama Lain	Unsur Rupabumi	Koordinat	Keterangan Wilayah
Jepara, Kantor Bupati		Kantor Bupati	06°35'25.23" S 110°40'05.68" T	Kabupaten Jepara, Provinsi Jawa Tengah

#### 1.10.11. Kabupaten Karanganyar

Nama Rupabumi	Nama Lain	Unsur Rupabumi	Koordinat	Keterangan Wilayah
Karanganyar, Kantor Bupati		Kantor Bupati	07°35'44.72" S 110°56'22.61" T	Kabupaten Karanganyar, Provinsi Jawa Tengah

#### 1.10.12. Kabupaten Kebumen

Nama Rupabumi	Nama Lain	Unsur Rupabumi	Koordinat	Keterangan Wilayah
Kebumen, Kantor Bupati		Kantor Bupati	07°40'07.20" S 109°39'13.00" T	Kabupaten Kebumen, Provinsi Jawa Tengah

#### 1.10.13. Kabupaten Kendal

Nama Rupabumi	Nama Lain	Unsur Rupabumi	Koordinat	Keterangan Wilayah
Kendal, Kantor Bupati		Kantor Bupati	06°55'21.82" S 110°12'12.90" T	Kabupaten Kendal, Provinsi Jawa Tengah

#### 1.10.14. Kabupaten Klaten

Nama Rupabumi	Nama Lain	Unsur Rupabumi	Koordinat	Keterangan Wilayah
Klaten, Kantor Bupati		Kantor Bupati	07°42'45.53" S 110°35'31.71" T	Kabupaten Klaten, Provinsi Jawa Tengah

#### 1.10.15. Kota Magelang

Nama Rupabumi	Nama Lain	Unsur Rupabumi	Koordinat	Keterangan Wilayah
Puri Asri, Hotel		Hotel/Motel/ Hostel/ Losmen	07°29'05.56" S 110°12'32.97" T	Kota Magelang, Provinsi Jawa Tengah
Magelang, Kantor Wali Kota		Kantor Wali Kota	07°30'15.14" S 110°13'16.83" T	Kota Magelang, Provinsi Jawa Tengah
Sudirman, Museum		Museum	07°27'58.81" S 110°13'10.52" T	Kota Magelang, Provinsi Jawa Tengah
Tidar, RSUD		Rumah Sakit Umum	07°29'07.90" S 110°13'05.72" T	Kota Magelang, Provinsi Jawa Tengah

#### 1.10.16. Kota Pekalongan

Nama Rupabumi	Nama Lain	Unsur Rupabumi	Koordinat	Keterangan Wilayah
Mataram, Lapangan		Arena Atletik dan Olah Raga	06°53'49.03" S 109°39'48.60" T	Kota Pekalongan, Provinsi Jawa Tengah
Setono, Lapangan	Lapangan Putra Batik	Arena Atletik dan Olah Raga	06°53'12.71" S 109°41'18.59" T	Kota Pekalongan, Provinsi Jawa Tengah
Pekalongan, Gereja Bethel Maranatha		Gereja	06°53'00.31" S 109°40'14.52" T	Kota Pekalongan, Provinsi Jawa Tengah
Dafam, Hotel		Hotel/Motel/ Hostel/ Losmen	06°54'05.37" S 109°39'51.56" T	Kota Pekalongan, Provinsi Jawa Tengah
Horison, Hotel		Hotel/Motel/ Hostel/ Losmen	06°53'19.30" S 109°39'48.05" T	Kota Pekalongan, Provinsi Jawa Tengah
Indah, Hotel		Hotel/Motel/ Hostel/ Losmen	06°53'20.15" S 109°39'42.17" T	Kota Pekalongan, Provinsi Jawa Tengah

<b>Nama Rupabumi</b>	<b>Nama Lain</b>	<b>Unsur Rupabumi</b>	<b>Koordinat</b>	<b>Keterangan Wilayah</b>
Indonesia, Hotel		Hotel/Motel/ Hostel/ Losmen	06°53'20.35" S 109°39'43.34" T	Kota Pekalongan, Provinsi Jawa Tengah
Istana, Hotel		Hotel/Motel/ Hostel/ Losmen	06°53'19.78" S 109°39'45.94" T	Kota Pekalongan, Provinsi Jawa Tengah
Jayadipa, Hotel		Hotel/Motel/ Hostel/ Losmen	06°54'12.38" S 109°41'45.49" T	Kota Pekalongan, Provinsi Jawa Tengah
Mutiara, Hotel		Hotel/Motel/ Hostel/ Losmen	06°54'15.05" S 109°41'50.83" T	Kota Pekalongan, Provinsi Jawa Tengah
Puspa Indah, Hotel		Hotel/Motel/ Hostel/ Losmen	06°54'12.77" S 109°41'58.35" T	Kota Pekalongan, Provinsi Jawa Tengah
Santika, Hotel		Hotel/Motel/ Hostel/ Losmen	06°53'19.42" S 109°39'50.57" T	Kota Pekalongan, Provinsi Jawa Tengah
Umaro, Hotel Syariah		Hotel/Motel/ Hostel/ Losmen	06°53'01.25" S 109°40'52.41" T	Kota Pekalongan, Provinsi Jawa Tengah
Urip Tenterem, Hotel		Hotel/Motel/ Hostel/ Losmen	06°54'11.36" S 109°39'51.93" T	Kota Pekalongan, Provinsi Jawa Tengah
Pekalongan Barat, Kantor Camat		Kantor Camat	06°53'46.02" S 109°39'10.55" T	Kota Pekalongan, Provinsi Jawa Tengah
Pekalongan Selatan, Kantor Camat		Kantor Camat	06°55'39.72" S 109°40'47.87" T	Kota Pekalongan, Provinsi Jawa Tengah
Pekalongan Timur, Kantor Camat		Kantor Camat	06°53'31.33" S 109°40'57.30" T	Kota Pekalongan, Provinsi Jawa Tengah
Pekalongan Utara, Kantor Camat		Kantor Camat	06°51'59.14" S 109°40'46.11" T	Kota Pekalongan, Provinsi Jawa Tengah
Kota Pekalongan, Kantor DPRD		Kantor DPRD	06°53'47.73" S 109°39'43.78" T	Kota Pekalongan, Provinsi Jawa Tengah
Bandengan, Kantor Lurah		Kantor Lurah	06°52'21.56" S 109°39'46.86" T	Kota Pekalongan, Provinsi Jawa Tengah
Banyurip, Kantor Lurah		Kantor Lurah	06°55'15.86" S 109°39'07.96" T	Kota Pekalongan, Provinsi Jawa Tengah
Bendan Kergon, Kantor Lurah		Kantor Lurah	06°53'38.73" S 109°40'12.38" T	Kota Pekalongan, Provinsi Jawa Tengah
Buaran Kradenan, Kantor Lurah		Kantor Lurah	06°54'45.41" S 109°39'14.28" T	Kota Pekalongan, Provinsi Jawa Tengah

<b>Nama Rupabumi</b>	<b>Nama Lain</b>	<b>Unsur Rupabumi</b>	<b>Koordinat</b>	<b>Keterangan Wilayah</b>
Degayu, Kantor Lurah		Kantor Lurah	06°53'10.53" S 109°42'09.12" T	Kota Pekalongan, Provinsi Jawa Tengah
Gamer, Kantor Lurah		Kantor Lurah	06°53'42.19" S 109°42'11.14" T	Kota Pekalongan, Provinsi Jawa Tengah
Kali Baros, Kantor Lurah		Kantor Lurah	06°54'24.55" S 109°41'24.04" T	Kota Pekalongan, Provinsi Jawa Tengah
Kandang Panjang, Kantor Lurah		Kantor Lurah	06°52'13.50" S 109°40'23.48" T	Kota Pekalongan, Provinsi Jawa Tengah
Kauman, Kantor Lurah		Kantor Lurah	06°53'41.67" S 109°40'47.52" T	Kota Pekalongan, Provinsi Jawa Tengah
Klego, Kantor Lurah		Kantor Lurah	06°52'55.62" S 109°40'44.53" T	Kota Pekalongan, Provinsi Jawa Tengah
Krapyak, Kantor Lurah		Kantor Lurah	06°52'22.10" S 109°40'54.66" T	Kota Pekalongan, Provinsi Jawa Tengah
Kuripan Kertoharjo, Kantor Lurah		Kantor Lurah	06°55'33.06" S 109°40'45.62" T	Kota Pekalongan, Provinsi Jawa Tengah
Kuripan Yosorejo, Kantor Lurah	Kuryos	Kantor Lurah	06°54'37.94" S 109°40'58.12" T	Kota Pekalongan, Provinsi Jawa Tengah
Medono, Kantor Lurah		Kantor Lurah	06°54'22.16" S 109°40'05.99" T	Kota Pekalongan, Provinsi Jawa Tengah
Noyontaansari, Kantor Lurah		Kantor Lurah	06°54'13.45" S 109°40'40.01" T	Kota Pekalongan, Provinsi Jawa Tengah
Panjang Baru, Kantor Lurah		Kantor Lurah	06°51'54.81" S 109°40'33.57" T	Kota Pekalongan, Provinsi Jawa Tengah
Panjang Wetan, Kantor Lurah		Kantor Lurah	06°51'50.10" S 109°41'17.29" T	Kota Pekalongan, Provinsi Jawa Tengah
Pasirkratonkramat, Kantor Lurah		Kantor Lurah	06°53'04.59" S 109°39'51.98" T	Kota Pekalongan, Provinsi Jawa Tengah
Poncol, Kantor Lurah		Kantor Lurah	06°53'27.05" S 109°40'50.91" T	Kota Pekalongan, Provinsi Jawa Tengah
Setono, Kantor Lurah		Kantor Lurah	06°53'48.14" S 109°41'20.85" T	Kota Pekalongan, Provinsi Jawa Tengah
Sokoduwet, Kantor Lurah		Kantor Lurah	06°55'49.99" S 109°41'32.81" T	Kota Pekalongan, Provinsi Jawa Tengah
Tirto, Kantor Lurah		Kantor Lurah	06°53'37.77" S 109°38'58.03" T	Kota Pekalongan, Provinsi Jawa Tengah
Kecamatan Pekalongan Barat, Balai Penyuluh KB		Kantor Pemerintah Lainnya	06°54'21.81" S 109°40'04.98" T	Kota Pekalongan, Provinsi Jawa Tengah

<b>Nama Rupabumi</b>	<b>Nama Lain</b>	<b>Unsur Rupabumi</b>	<b>Koordinat</b>	<b>Keterangan Wilayah</b>
Kecamatan Pekalongan Timur, KUA		Kantor Pemerintah Lainnya	06°53'37.53" S 109°40'55.41" T	Kota Pekalongan, Provinsi Jawa Tengah
Kota Pekalongan, Gedung Depo Arsip		Kantor Pemerintah Lainnya	06°53'16.37" S 109°41'27.27" T	Kota Pekalongan, Provinsi Jawa Tengah
Kota Pekalongan, Kantor Dinas Kearsipan dan Perpustakaan		Kantor Pemerintah Lainnya	06°52'36.83" S 109°40'34.18" T	Kota Pekalongan, Provinsi Jawa Tengah
Kota Pekalongan, Kantor Dinas Pariwisata, Kebudayaan, Kepemudaan dan Olahraga		Kantor Pemerintah Lainnya	06°52'38.36" S 109°40'31.38" T	Kota Pekalongan, Provinsi Jawa Tengah
Kota Pekalongan, Kantor Dinas Pendidikan		Kantor Pemerintah Lainnya	06°53'39.75" S 109°40'44.73" T	Kota Pekalongan, Provinsi Jawa Tengah
Kota Pekalongan, Kantor Kementerian Agama		Kantor Pemerintah Lainnya	06°53'45.67" S 109°39'38.41" T	Kota Pekalongan, Provinsi Jawa Tengah
Pekalongan, Balai Pengujian dan Penerapan Mutu Hasil Perikanan		Kantor Pemerintah Lainnya	06°51'45.13" S 109°41'12.07" T	Kota Pekalongan, Provinsi Jawa Tengah
Pekalongan, Kantor Pelabuhan Perikanan Nusantara		Kantor Pemerintah Lainnya	06°51'32.70" S 109°41'33.36" T	Kota Pekalongan, Provinsi Jawa Tengah
Pekalongan, Kantor Pengawasan dan Pelayanan Bea dan Cukai		Kantor Pemerintah Lainnya	06°52'05.56" S 109°40'55.67" T	Kota Pekalongan, Provinsi Jawa Tengah
Wilayah Serayu Utara, Kantor Cabang ESDM		Kantor Pemerintah Lainnya	06°54'05.37" S 109°42'00.68" T	Kota Pekalongan, Provinsi Jawa Tengah
Wonokerto, Kantor Pelabuhan Perikanan Pantai		Kantor Pemerintah Lainnya	06°51'52.21" S 109°41'19.64" T	Kota Pekalongan, Provinsi Jawa Tengah
Pekalongan, Kantor Wali Kota		Kantor Wali Kota	06°53'48.53" S 109°39'42.63" T	Kota Pekalongan, Provinsi Jawa Tengah
Abdurrosyid, Masjid		Masjid	06°52'39.91" S 109°40'43.03" T	Kota Pekalongan, Provinsi Jawa Tengah

Nama Rupabumi	Nama Lain	Unsur Rupabumi	Koordinat	Keterangan Wilayah
Al-Bahar, Masjid		Masjid	06°51'47.31" S 109°41'57.85" T	Kota Pekalongan, Provinsi Jawa Tengah
Al-Bina, Masjid		Masjid	06°54'16.25" S 109°39'40.50" T	Kota Pekalongan, Provinsi Jawa Tengah
Al-Ihsan, Masjid		Masjid	06°52'56.25" S 109°40'01.04" T	Kota Pekalongan, Provinsi Jawa Tengah
Al-Jami', Masjid Agung		Masjid	06°53'24.97" S 109°40'31.24" T	Kota Pekalongan, Provinsi Jawa Tengah
Asysyuhada, Masjid		Masjid	06°53'17.98" S 109°40'07.82" T	Kota Pekalongan, Provinsi Jawa Tengah
At-Taqwa, Masjid		Masjid	06°52'41.15" S 109°39'51.54" T	Kota Pekalongan, Provinsi Jawa Tengah
Baiturrohman, Masjid Jami		Masjid	06°53'17.46" S 109°42'07.50" T	Kota Pekalongan, Provinsi Jawa Tengah
Baitussalam, Masjid Jami		Masjid	06°54'05.07" S 109°39'12.53" T	Kota Pekalongan, Provinsi Jawa Tengah
Bina Nugraha, Masjid		Masjid	06°54'11.17" S 109°39'34.11" T	Kota Pekalongan, Provinsi Jawa Tengah
Sunan Kalijogo, Masjid		Masjid	06°52'02.82" S 109°41'40.82" T	Kota Pekalongan, Provinsi Jawa Tengah
Ummu Aminah, Masjid		Masjid	06°52'39.47" S 109°40'59.84" T	Kota Pekalongan, Provinsi Jawa Tengah
ABA Krapyak, TK		Pendidikan Anak Usia Dini	06°52'27.25" S 109°40'55.83" T	Kota Pekalongan, Provinsi Jawa Tengah
AHFA, TK Islam		Pendidikan Anak Usia Dini	06°52'30.32" S 109°40'51.42" T	Kota Pekalongan, Provinsi Jawa Tengah
Almuslimah, PAUD		Pendidikan Anak Usia Dini	06°52'33.92" S 109°40'43.62" T	Kota Pekalongan, Provinsi Jawa Tengah
Dhiyaul Fatihin, TK Islam Plus		Pendidikan Anak Usia Dini	06°52'23.54" S 109°40'55.14" T	Kota Pekalongan, Provinsi Jawa Tengah
Limas, Pos PAUD		Pendidikan Anak Usia Dini	06°52'40.98" S 109°41'00.66" T	Kota Pekalongan, Provinsi Jawa Tengah
Mina Bahari II, TK		Pendidikan Anak Usia Dini	06°52'18.03" S 109°40'50.71" T	Kota Pekalongan, Provinsi Jawa Tengah
Sudirman 03, TK		Pendidikan Anak Usia Dini	06°52'04.53" S 109°41'41.83" T	Kota Pekalongan, Provinsi Jawa Tengah
6, SD Islam	SD Islam 06 Mahad Krapyak	Pendidikan Dasar	06°52'31.21" S 109°40'56.56" T	Kota Pekalongan, Provinsi Jawa Tengah
Bandengan 02, SD Negeri		Pendidikan Dasar	06°52'17.70" S 109°39'47.09" T	Kota Pekalongan, Provinsi Jawa Tengah

<b>Nama Rupabumi</b>	<b>Nama Lain</b>	<b>Unsur Rupabumi</b>	<b>Koordinat</b>	<b>Keterangan Wilayah</b>
Banyurip Ageng, SD Negeri		Pendidikan Dasar	06°55'00.35" S 109°39'09.74" T	Kota Pekalongan, Provinsi Jawa Tengah
Bumirejo, SD Negeri		Pendidikan Dasar	06°54'29.03" S 109°38'46.99" T	Kota Pekalongan, Provinsi Jawa Tengah
Dhiyaul Fatihin, SD Islam Plus		Pendidikan Dasar	06°52'13.01" S 109°41'19.26" T	Kota Pekalongan, Provinsi Jawa Tengah
Kergon 02, SD Islam		Pendidikan Dasar	06°53'39.61" S 109°40'09.85" T	Kota Pekalongan, Provinsi Jawa Tengah
Krapyak Kidul 02, SD Negeri		Pendidikan Dasar	06°52'37.63" S 109°40'54.67" T	Kota Pekalongan, Provinsi Jawa Tengah
Krapyak Lor 01, SD Negeri		Pendidikan Dasar	06°52'17.67" S 109°40'58.49" T	Kota Pekalongan, Provinsi Jawa Tengah
Krapyak Lor 04, SD Negeri		Pendidikan Dasar	06°52'10.16" S 109°41'24.16" T	Kota Pekalongan, Provinsi Jawa Tengah
Krapyak Lor 05, SD Negeri		Pendidikan Dasar	06°52'05.32" S 109°41'36.39" T	Kota Pekalongan, Provinsi Jawa Tengah
Salafiyah Duwet, MI		Pendidikan Dasar	06°55'32.57" S 109°41'39.60" T	Kota Pekalongan, Provinsi Jawa Tengah
Soko, MI		Pendidikan Dasar	06°55'01.09" S 109°41'36.73" T	Kota Pekalongan, Provinsi Jawa Tengah
Soko, SD Negeri		Pendidikan Dasar	06°54'46.93" S 109°41'36.75" T	Kota Pekalongan, Provinsi Jawa Tengah
Tegalrejo, SD Negeri		Pendidikan Dasar	06°54'02.28" S 109°38'52.74" T	Kota Pekalongan, Provinsi Jawa Tengah
Al-Amien 02, TPA		Pendidikan Keagamaan	06°52'39.90" S 109°40'59.58" T	Kota Pekalongan, Provinsi Jawa Tengah
8 Pekalongan, SMP Negeri		Pendidikan Menengah Pertama	06°52'47.81" S 109°39'54.41" T	Kota Pekalongan, Provinsi Jawa Tengah
9 Pekalongan, SMP Negeri		Pendidikan Menengah Pertama	06°51'59.67" S 109°41'31.61" T	Kota Pekalongan, Provinsi Jawa Tengah
Nurul Islam, MTs Swasta		Pendidikan Menengah Pertama	06°52'22.00" S 109°41'01.49" T	Kota Pekalongan, Provinsi Jawa Tengah
1 Pekalongan, SMK Negeri		Pendidikan Menengah Umum	06°53'09.42" S 109°39'38.91" T	Kota Pekalongan, Provinsi Jawa Tengah
2 Pekalongan, SMK Negeri	SMEA Negeri 2	Pendidikan Menengah Umum	06°53'05.84" S 109°39'50.18" T	Kota Pekalongan, Provinsi Jawa Tengah

<b>Nama Rupabumi</b>	<b>Nama Lain</b>	<b>Unsur Rupabumi</b>	<b>Koordinat</b>	<b>Keterangan Wilayah</b>
3 Pekalongan, SMA Negeri		Pendidikan Menengah Umum	06°52'41.75" S 109°40'18.58" T	Kota Pekalongan, Provinsi Jawa Tengah
3 Pekalongan, SMK Negeri	STM Pembangunan Pekalongan	Pendidikan Menengah Umum	06°53'09.18" S 109°39'51.29" T	Kota Pekalongan, Provinsi Jawa Tengah
Muhammadiyah, SMK		Pendidikan Menengah Umum	06°52'56.45" S 109°39'49.40" T	Kota Pekalongan, Provinsi Jawa Tengah
Bendan, Puskesmas		Puskesmas/ Puskesmas Pembantu	06°53'27.48" S 109°39'59.48" T	Kota Pekalongan, Provinsi Jawa Tengah
Dukuh, Puskesmas		Puskesmas/ Puskesmas Pembantu	06°52'38.58" S 109°39'52.56" T	Kota Pekalongan, Provinsi Jawa Tengah
Kergon, Puskesmas Pembantu		Puskesmas/ Puskesmas Pembantu	06°53'38.58" S 109°40'22.14" T	Kota Pekalongan, Provinsi Jawa Tengah
Klego, Puskesmas		Puskesmas/ Puskesmas Pembantu	06°53'05.94" S 109°40'58.41" T	Kota Pekalongan, Provinsi Jawa Tengah
Kramatsari, Puskesmas		Puskesmas/ Puskesmas Pembantu	06°53'06.01" S 109°39'37.99" T	Kota Pekalongan, Provinsi Jawa Tengah
Krapyak Kidul, Puskesmas		Puskesmas/ Puskesmas Pembantu	06°52'34.68" S 109°40'49.27" T	Kota Pekalongan, Provinsi Jawa Tengah
Kusuma Bangsa, Puskesmas		Puskesmas/ Puskesmas Pembantu	06°51'49.09" S 109°41'18.85" T	Kota Pekalongan, Provinsi Jawa Tengah
Medono, Puskesmas		Puskesmas/ Puskesmas Pembantu	06°54'14.90" S 109°40'09.18" T	Kota Pekalongan, Provinsi Jawa Tengah
Pekalongan Selatan, Puskesmas		Puskesmas/ Puskesmas Pembantu	06°55'36.72" S 109°40'47.23" T	Kota Pekalongan, Provinsi Jawa Tengah
Setono, Puskesmas Pembantu		Puskesmas/ Puskesmas Pembantu	06°53'14.92" S 109°41'19.62" T	Kota Pekalongan, Provinsi Jawa Tengah
Tondano, Puskesmas		Puskesmas/ Puskesmas Pembantu	06°53'38.04" S 109°40'55.29" T	Kota Pekalongan, Provinsi Jawa Tengah



Nama Rupabumi	Nama Lain	Unsur Rupabumi	Koordinat	Keterangan Wilayah
Hoegeng, Stadion		Stadion/ Tribun/ Bangunan Olah Raga	06°53'00.43" S 109°39'57.86" T	Kota Pekalongan, Provinsi Jawa Tengah
Kharisma, GOR		Stadion/ Tribun/ Bangunan Olah Raga	06°54'09.71" S 109°41'32.28" T	Kota Pekalongan, Provinsi Jawa Tengah
Jlamprang, Taman		Taman	06°52'47.27" S 109°40'48.47" T	Kota Pekalongan, Provinsi Jawa Tengah
Km 0 Pekalongan, Tugu		Tugu/ Monumen/ Gapura	06°52'44.70" S 109°40'28.21" T	Kota Pekalongan, Provinsi Jawa Tengah

#### 1.10.17. Kota Salatiga

Nama Rupabumi	Nama Lain	Unsur Rupabumi	Koordinat	Keterangan Wilayah
24 Salatiga, Apotek		Fasilitas Kesehatan Lainnya	07°19'34.63" S 110°30'17.63" T	Kota Salatiga, Provinsi Jawa Tengah
Angkasa, Apotek		Fasilitas Kesehatan Lainnya	07°19'55.54" S 110°29'34.81" T	Kota Salatiga, Provinsi Jawa Tengah
Anugrah Farma, Apotek		Fasilitas Kesehatan Lainnya	07°19'28.62" S 110°29'43.94" T	Kota Salatiga, Provinsi Jawa Tengah
Citra Medika, Klinik		Fasilitas Kesehatan Lainnya	07°18'56.20" S 110°30'20.65" T	Kota Salatiga, Provinsi Jawa Tengah
Denta 29, Apotek		Fasilitas Kesehatan Lainnya	07°19'35.90" S 110°30'06.01" T	Kota Salatiga, Provinsi Jawa Tengah
Dwi Farma, Apotek		Fasilitas Kesehatan Lainnya	07°20'51.81" S 110°30'34.79" T	Kota Salatiga, Provinsi Jawa Tengah
Edi Peni, Apotek		Fasilitas Kesehatan Lainnya	07°19'41.24" S 110°30'27.80" T	Kota Salatiga, Provinsi Jawa Tengah
Elim, Klinik		Fasilitas Kesehatan Lainnya	07°19'42.71" S 110°30'03.83" T	Kota Salatiga, Provinsi Jawa Tengah

Nama Rupabumi	Nama Lain	Unsur Rupabumi	Koordinat	Keterangan Wilayah
Ganesa, Apotek		Fasilitas Kesehatan Lainnya	07°19'44.59" S 110°29'42.62" T	Kota Salatiga, Provinsi Jawa Tengah
Graha Interna, Apotek		Fasilitas Kesehatan Lainnya	07°20'06.49" S 110°29'51.10" T	Kota Salatiga, Provinsi Jawa Tengah
Husada, Apotek		Fasilitas Kesehatan Lainnya	07°20'01.86" S 110°30'20.50" T	Kota Salatiga, Provinsi Jawa Tengah
Kimia Farma, Apotek		Fasilitas Kesehatan Lainnya	07°20'04.91" S 110°29'53.18" T	Kota Salatiga, Provinsi Jawa Tengah
Permata Hati, Klinik		Fasilitas Kesehatan Lainnya	07°19'59.14" S 110°29'55.78" T	Kota Salatiga, Provinsi Jawa Tengah
Puri Farma, Apotek		Fasilitas Kesehatan Lainnya	07°19'47.67" S 110°30'02.26" T	Kota Salatiga, Provinsi Jawa Tengah
Putra, Apotek		Fasilitas Kesehatan Lainnya	07°19'32.88" S 110°29'42.38" T	Kota Salatiga, Provinsi Jawa Tengah
Rumah Sehat, Klinik		Fasilitas Kesehatan Lainnya	07°19'45.37" S 110°29'45.55" T	Kota Salatiga, Provinsi Jawa Tengah
Sumber Medika, Klinik		Fasilitas Kesehatan Lainnya	07°19'11.05" S 110°28'44.67" T	Kota Salatiga, Provinsi Jawa Tengah
Sumber Waras, Apotek		Fasilitas Kesehatan Lainnya	07°19'11.08" S 110°28'44.85" T	Kota Salatiga, Provinsi Jawa Tengah
Usaha Baru, Apotek		Fasilitas Kesehatan Lainnya	07°18'14.42" S 110°30'35.64" T	Kota Salatiga, Provinsi Jawa Tengah
Wahid, Apotek		Fasilitas Kesehatan Lainnya	07°19'56.54" S 110°30'19.23" T	Kota Salatiga, Provinsi Jawa Tengah
Kota Salatiga, Kantor Dinas Perpustakaan dan Kearsipan		Kantor Pemerintah Lainnya	07°19'37.17" S 110°30'00.17" T	Kota Salatiga, Provinsi Jawa Tengah
Salatiga, Kantor Wali Kota		Kantor Wali Kota	07°19'53.56" S 110°30'01.66" T	Kota Salatiga, Provinsi Jawa Tengah
03 Eben Haezer, TK Kristen		Pendidikan Anak Usia Dini	07°20'01.70" S 110°30'24.13" T	Kota Salatiga, Provinsi Jawa Tengah

Nama Rupabumi	Nama Lain	Unsur Rupabumi	Koordinat	Keterangan Wilayah
2, TK Kristen		Pendidikan Anak Usia Dini	07°19'55.16" S 110°30'07.02" T	Kota Salatiga, Provinsi Jawa Tengah
5, TK Kristen		Pendidikan Anak Usia Dini	07°20'34.30" S 110°30'22.89" T	Kota Salatiga, Provinsi Jawa Tengah
Abdi Pertiwi, TK		Pendidikan Anak Usia Dini	07°17'48.65" S 110°28'20.88" T	Kota Salatiga, Provinsi Jawa Tengah
ABK Rumah Pintar, TK		Pendidikan Anak Usia Dini	07°20'07.58" S 110°29'46.77" T	Kota Salatiga, Provinsi Jawa Tengah
Aisyiah 3, TK		Pendidikan Anak Usia Dini	07°20'02.21" S 110°30'41.68" T	Kota Salatiga, Provinsi Jawa Tengah
Aisyiah 3, TK		Pendidikan Anak Usia Dini	07°20'02.19" S 110°30'41.63" T	Kota Salatiga, Provinsi Jawa Tengah
Al Amin 01, RA		Pendidikan Anak Usia Dini	07°21'56.01" S 110°29'20.17" T	Kota Salatiga, Provinsi Jawa Tengah
Al Amin 02, RA		Pendidikan Anak Usia Dini	07°22'28.40" S 110°29'02.51" T	Kota Salatiga, Provinsi Jawa Tengah
Al Anwar, TK		Pendidikan Anak Usia Dini	07°21'36.78" S 110°30'54.43" T	Kota Salatiga, Provinsi Jawa Tengah
Al Azhar 23, TK Islam		Pendidikan Anak Usia Dini	07°18'44.26" S 110°29'20.57" T	Kota Salatiga, Provinsi Jawa Tengah
Al Falah, PAUD		Pendidikan Anak Usia Dini	07°20'09.55" S 110°28'56.15" T	Kota Salatiga, Provinsi Jawa Tengah
Al Fitroh, TK IT		Pendidikan Anak Usia Dini	07°20'08.85" S 110°30'31.85" T	Kota Salatiga, Provinsi Jawa Tengah
Al Ghufroon 3, PAUD		Pendidikan Anak Usia Dini	07°19'37.49" S 110°28'34.95" T	Kota Salatiga, Provinsi Jawa Tengah
Al Hikmah, KB		Pendidikan Anak Usia Dini	07°20'26.99" S 110°30'25.11" T	Kota Salatiga, Provinsi Jawa Tengah
Al Ishlah, TK IT		Pendidikan Anak Usia Dini	07°20'38.13" S 110°30'31.46" T	Kota Salatiga, Provinsi Jawa Tengah
Al-Amien Bancaan, TK		Pendidikan Anak Usia Dini	07°18'30.36" S 110°29'27.51" T	Kota Salatiga, Provinsi Jawa Tengah
Al-Azhar, RA		Pendidikan Anak Usia Dini	07°21'16.09" S 110°30'47.46" T	Kota Salatiga, Provinsi Jawa Tengah
Al-Farabi, PAUD KB		Pendidikan Anak Usia Dini	07°19'33.06" S 110°29'15.60" T	Kota Salatiga, Provinsi Jawa Tengah
Al-Fath, KB Islam		Pendidikan Anak Usia Dini	07°20'32.49" S 110°29'27.56" T	Kota Salatiga, Provinsi Jawa Tengah
Al-Hasyimi, KB		Pendidikan Anak Usia Dini	07°18'05.37" S 110°29'21.47" T	Kota Salatiga, Provinsi Jawa Tengah

Nama Rupabumi	Nama Lain	Unsur Rupabumi	Koordinat	Keterangan Wilayah
Al-Hidayah Khoirul Ummah, TK		Pendidikan Anak Usia Dini	07°21'24.82" S 110°29'18.97" T	Kota Salatiga, Provinsi Jawa Tengah
Al-Hidayah, RA		Pendidikan Anak Usia Dini	07°21'56.93" S 110°30'46.44" T	Kota Salatiga, Provinsi Jawa Tengah
Al-Hijrah, PAUD		Pendidikan Anak Usia Dini	07°20'21.85" S 110°31'01.92" T	Kota Salatiga, Provinsi Jawa Tengah
Al-Husna, TK Islam		Pendidikan Anak Usia Dini	07°19'39.53" S 110°29'19.89" T	Kota Salatiga, Provinsi Jawa Tengah
Al-Ikhlas, RA		Pendidikan Anak Usia Dini	07°20'17.83" S 110°28'25.06" T	Kota Salatiga, Provinsi Jawa Tengah
Al-Lubawi, KB		Pendidikan Anak Usia Dini	07°19'24.45" S 110°30'45.24" T	Kota Salatiga, Provinsi Jawa Tengah
Al-Murtadlo, RA		Pendidikan Anak Usia Dini	07°19'35.90" S 110°30'13.59" T	Kota Salatiga, Provinsi Jawa Tengah
Al-Quran Rono Setiko, TK		Pendidikan Anak Usia Dini	07°17'54.76" S 110°28'46.53" T	Kota Salatiga, Provinsi Jawa Tengah
An-Nida, RA		Pendidikan Anak Usia Dini	07°20'37.57" S 110°30'39.00" T	Kota Salatiga, Provinsi Jawa Tengah
An-Nur, RA		Pendidikan Anak Usia Dini	07°18'19.81" S 110°29'22.45" T	Kota Salatiga, Provinsi Jawa Tengah
Anggrek 02, Pos PAUD		Pendidikan Anak Usia Dini	07°19'13.15" S 110°29'42.83" T	Kota Salatiga, Provinsi Jawa Tengah
Anggrek 12, PAUD		Pendidikan Anak Usia Dini	07°18'43.48" S 110°29'23.01" T	Kota Salatiga, Provinsi Jawa Tengah
Anggrek 8, Pos PAUD		Pendidikan Anak Usia Dini	07°19'17.15" S 110°29'32.33" T	Kota Salatiga, Provinsi Jawa Tengah
Anggrek Putih, Pos PAUD		Pendidikan Anak Usia Dini	07°20'35.13" S 110°31'40.10" T	Kota Salatiga, Provinsi Jawa Tengah
As Salam, TK		Pendidikan Anak Usia Dini	07°22'56.48" S 110°29'44.57" T	Kota Salatiga, Provinsi Jawa Tengah
At-Thohiriyah, TK		Pendidikan Anak Usia Dini	07°18'58.13" S 110°30'06.28" T	Kota Salatiga, Provinsi Jawa Tengah
Awan Putih, KB		Pendidikan Anak Usia Dini	07°19'56.76" S 110°29'57.55" T	Kota Salatiga, Provinsi Jawa Tengah
Ayun, Pos PAUD BKB		Pendidikan Anak Usia Dini	07°20'34.00" S 110°30'30.21" T	Kota Salatiga, Provinsi Jawa Tengah
Az-Zahra, KB		Pendidikan Anak Usia Dini	07°19'54.50" S 110°31'01.86" T	Kota Salatiga, Provinsi Jawa Tengah
Bina Insan Fitria, RA		Pendidikan Anak Usia Dini	07°23'12.65" S 110°29'42.88" T	Kota Salatiga, Provinsi Jawa Tengah

<b>Nama Rupabumi</b>	<b>Nama Lain</b>	<b>Unsur Rupabumi</b>	<b>Koordinat</b>	<b>Keterangan Wilayah</b>
Bina Insani, Pos PAUD		Pendidikan Anak Usia Dini	07°17'44.98" S 110°30'50.71" T	Kota Salatiga, Provinsi Jawa Tengah
Buah Hati, KB		Pendidikan Anak Usia Dini	07°17'59.70" S 110°28'59.81" T	Kota Salatiga, Provinsi Jawa Tengah
Cahaya Hati, KB		Pendidikan Anak Usia Dini	07°21'44.53" S 110°29'34.74" T	Kota Salatiga, Provinsi Jawa Tengah
Candra Kirana, KB		Pendidikan Anak Usia Dini	07°19'58.82" S 110°28'21.29" T	Kota Salatiga, Provinsi Jawa Tengah
Candra Puspita, TK		Pendidikan Anak Usia Dini	07°19'31.60" S 110°28'35.51" T	Kota Salatiga, Provinsi Jawa Tengah
Cempaka Putih, Pos PAUD		Pendidikan Anak Usia Dini	07°20'35.21" S 110°31'02.98" T	Kota Salatiga, Provinsi Jawa Tengah
Cempaka, Pos PAUD		Pendidikan Anak Usia Dini	07°18'05.69" S 110°29'13.51" T	Kota Salatiga, Provinsi Jawa Tengah
Charitas, TK Kristen		Pendidikan Anak Usia Dini	07°19'40.61" S 110°30'36.90" T	Kota Salatiga, Provinsi Jawa Tengah
Darul Ilmi, RA		Pendidikan Anak Usia Dini	07°19'48.79" S 110°29'53.67" T	Kota Salatiga, Provinsi Jawa Tengah
Efata Bersinar 1, TK		Pendidikan Anak Usia Dini	07°19'50.49" S 110°29'24.94" T	Kota Salatiga, Provinsi Jawa Tengah
Hasanah Ummat, PAUD		Pendidikan Anak Usia Dini	07°21'06.20" S 110°30'20.09" T	Kota Salatiga, Provinsi Jawa Tengah
Hikmah Tazkia, TK		Pendidikan Anak Usia Dini	07°20'20.56" S 110°29'51.89" T	Kota Salatiga, Provinsi Jawa Tengah
I Satya Wacana, TK Kristen		Pendidikan Anak Usia Dini	07°19'14.75" S 110°29'59.37" T	Kota Salatiga, Provinsi Jawa Tengah
Ibnu Abbas, KB		Pendidikan Anak Usia Dini	07°18'19.91" S 110°29'26.28" T	Kota Salatiga, Provinsi Jawa Tengah
Iman Istiqomah, TK		Pendidikan Anak Usia Dini	07°21'52.65" S 110°29'55.95" T	Kota Salatiga, Provinsi Jawa Tengah
Jannatul Athfaal, TK		Pendidikan Anak Usia Dini	07°20'19.16" S 110°29'40.61" T	Kota Salatiga, Provinsi Jawa Tengah
Kamulyan Terpadu, TK		Pendidikan Anak Usia Dini	07°20'29.47" S 110°29'23.97" T	Kota Salatiga, Provinsi Jawa Tengah
Kanisius Cungkup, TK		Pendidikan Anak Usia Dini	07°19'17.53" S 110°30'06.84" T	Kota Salatiga, Provinsi Jawa Tengah
Kanisius Gendongan, TK		Pendidikan Anak Usia Dini	07°20'14.59" S 110°30'28.17" T	Kota Salatiga, Provinsi Jawa Tengah
Kartini, PAUD		Pendidikan Anak Usia Dini	07°19'59.49" S 110°29'58.63" T	Kota Salatiga, Provinsi Jawa Tengah

<b>Nama Rupabumi</b>	<b>Nama Lain</b>	<b>Unsur Rupabumi</b>	<b>Koordinat</b>	<b>Keterangan Wilayah</b>
Kasih Ibu 09, Pos PAUD		Pendidikan Anak Usia Dini	07°18'49.81" S 110°29'53.40" T	Kota Salatiga, Provinsi Jawa Tengah
Kasih Ibu, PAUD		Pendidikan Anak Usia Dini	07°21'15.87" S 110°29'54.40" T	Kota Salatiga, Provinsi Jawa Tengah
Kemala Bhayangkari 31, TK		Pendidikan Anak Usia Dini	07°19'43.66" S 110°29'58.61" T	Kota Salatiga, Provinsi Jawa Tengah
Lebah Putih, TK		Pendidikan Anak Usia Dini	07°20'40.30" S 110°29'47.68" T	Kota Salatiga, Provinsi Jawa Tengah
Lestari, Pos PAUD		Pendidikan Anak Usia Dini	07°18'25.50" S 110°30'01.82" T	Kota Salatiga, Provinsi Jawa Tengah
Ma'arif Blotongan, RA		Pendidikan Anak Usia Dini	07°17'40.55" S 110°28'37.63" T	Kota Salatiga, Provinsi Jawa Tengah
Ma'arif Kecandran, RA		Pendidikan Anak Usia Dini	07°19'21.77" S 110°28'51.21" T	Kota Salatiga, Provinsi Jawa Tengah
Ma'arif Pulutan, RA		Pendidikan Anak Usia Dini	07°18'57.86" S 110°28'54.06" T	Kota Salatiga, Provinsi Jawa Tengah
Madatunal Ula, KB		Pendidikan Anak Usia Dini	07°21'23.50" S 110°31'38.02" T	Kota Salatiga, Provinsi Jawa Tengah
Mamba'ul Hisan, RA		Pendidikan Anak Usia Dini	07°18'05.48" S 110°28'28.00" T	Kota Salatiga, Provinsi Jawa Tengah
Manggis II, Pos PAUD		Pendidikan Anak Usia Dini	07°19'12.56" S 110°30'49.53" T	Kota Salatiga, Provinsi Jawa Tengah
Marsudirini Sang Timur, KB		Pendidikan Anak Usia Dini	07°19'19.03" S 110°29'55.87" T	Kota Salatiga, Provinsi Jawa Tengah
Marsudirini, Pos PAUD		Pendidikan Anak Usia Dini	07°22'12.52" S 110°30'30.48" T	Kota Salatiga, Provinsi Jawa Tengah
Masithoh Dayaan, RA		Pendidikan Anak Usia Dini	07°20'08.97" S 110°31'22.77" T	Kota Salatiga, Provinsi Jawa Tengah
Masyitoh, RA		Pendidikan Anak Usia Dini	07°20'44.20" S 110°31'10.19" T	Kota Salatiga, Provinsi Jawa Tengah
Masyitoh, RA		Pendidikan Anak Usia Dini	07°21'03.62" S 110°30'29.68" T	Kota Salatiga, Provinsi Jawa Tengah
Mawar I, Pos PAUD		Pendidikan Anak Usia Dini	07°18'44.49" S 110°30'02.26" T	Kota Salatiga, Provinsi Jawa Tengah
Mawar IV, Pos PAUD		Pendidikan Anak Usia Dini	07°18'33.33" S 110°30'19.35" T	Kota Salatiga, Provinsi Jawa Tengah
Mawar IX, Pos PAUD		Pendidikan Anak Usia Dini	07°21'27.38" S 110°31'04.16" T	Kota Salatiga, Provinsi Jawa Tengah
Mawar V, KB		Pendidikan Anak Usia Dini	07°18'12.32" S 110°30'23.29" T	Kota Salatiga, Provinsi Jawa Tengah

<b>Nama Rupabumi</b>	<b>Nama Lain</b>	<b>Unsur Rupabumi</b>	<b>Koordinat</b>	<b>Keterangan Wilayah</b>
Melati Sehati, Pos PAUD		Pendidikan Anak Usia Dini	07°18'23.97" S 110°28'57.17" T	Kota Salatiga, Provinsi Jawa Tengah
Melati, Pos PAUD		Pendidikan Anak Usia Dini	07°20'00.12" S 110°30'50.03" T	Kota Salatiga, Provinsi Jawa Tengah
Mentari, KB		Pendidikan Anak Usia Dini	07°19'59.32" S 110°30'09.97" T	Kota Salatiga, Provinsi Jawa Tengah
Miftahul Jannah, TK IT		Pendidikan Anak Usia Dini	07°19'43.69" S 110°30'48.10" T	Kota Salatiga, Provinsi Jawa Tengah
Miftakhul Jannah, RA		Pendidikan Anak Usia Dini	07°23'05.12" S 110°30'23.80" T	Kota Salatiga, Provinsi Jawa Tengah
Mubarak, TK		Pendidikan Anak Usia Dini	07°19'15.86" S 110°29'27.53" T	Kota Salatiga, Provinsi Jawa Tengah
Mutiara Hati, TK		Pendidikan Anak Usia Dini	07°23'09.81" S 110°30'00.25" T	Kota Salatiga, Provinsi Jawa Tengah
Mutiara Putih, Pos PAUD		Pendidikan Anak Usia Dini	07°19'16.82" S 110°29'11.96" T	Kota Salatiga, Provinsi Jawa Tengah
Nakula Sadewa, KB		Pendidikan Anak Usia Dini	07°20'09.34" S 110°29'28.35" T	Kota Salatiga, Provinsi Jawa Tengah
Natura, KB		Pendidikan Anak Usia Dini	07°21'29.52" S 110°31'18.65" T	Kota Salatiga, Provinsi Jawa Tengah
Nidaul Hikmah, TK IT		Pendidikan Anak Usia Dini	07°20'03.72" S 110°31'05.03" T	Kota Salatiga, Provinsi Jawa Tengah
Nusa Indah 02, Pos PAUD		Pendidikan Anak Usia Dini	07°18'52.21" S 110°28'48.37" T	Kota Salatiga, Provinsi Jawa Tengah
Palupi, RA		Pendidikan Anak Usia Dini	07°19'57.55" S 110°29'03.93" T	Kota Salatiga, Provinsi Jawa Tengah
Pelita, Pos PAUD		Pendidikan Anak Usia Dini	07°21'37.94" S 110°30'59.55" T	Kota Salatiga, Provinsi Jawa Tengah
Pembina, TK Negeri		Pendidikan Anak Usia Dini	07°20'44.84" S 110°30'06.11" T	Kota Salatiga, Provinsi Jawa Tengah
Perintis, TK		Pendidikan Anak Usia Dini	07°18'00.34" S 110°29'08.80" T	Kota Salatiga, Provinsi Jawa Tengah
Permata Bunda, Pos PAUD		Pendidikan Anak Usia Dini	07°19'01.50" S 110°29'38.81" T	Kota Salatiga, Provinsi Jawa Tengah
Permata, TK		Pendidikan Anak Usia Dini	07°19'55.46" S 110°30'28.85" T	Kota Salatiga, Provinsi Jawa Tengah
Pertiwi 02, TK		Pendidikan Anak Usia Dini	07°19'54.33" S 110°30'44.11" T	Kota Salatiga, Provinsi Jawa Tengah
Pertiwi Banjaran, TK		Pendidikan Anak Usia Dini	07°20'26.36" S 110°29'32.32" T	Kota Salatiga, Provinsi Jawa Tengah

Nama Rupabumi	Nama Lain	Unsur Rupabumi	Koordinat	Keterangan Wilayah
Pertiwi I, TK		Pendidikan Anak Usia Dini	07°19'33.22" S 110°30'27.05" T	Kota Salatiga, Provinsi Jawa Tengah
Pertiwi Tegalrejo, TK		Pendidikan Anak Usia Dini	07°20'42.04" S 110°30'08.78" T	Kota Salatiga, Provinsi Jawa Tengah
Pertiwi Tingkir Tengah, TK		Pendidikan Anak Usia Dini	07°21'45.69" S 110°31'22.85" T	Kota Salatiga, Provinsi Jawa Tengah
Pertiwi, TK		Pendidikan Anak Usia Dini	07°18'38.68" S 110°29'35.26" T	Kota Salatiga, Provinsi Jawa Tengah
Perwanida 03, RA		Pendidikan Anak Usia Dini	07°21'00.52" S 110°28'58.19" T	Kota Salatiga, Provinsi Jawa Tengah
Perwanida II, RA		Pendidikan Anak Usia Dini	07°20'35.83" S 110°29'54.33" T	Kota Salatiga, Provinsi Jawa Tengah
PGRI 02, TK		Pendidikan Anak Usia Dini	07°18'11.69" S 110°30'52.90" T	Kota Salatiga, Provinsi Jawa Tengah
Putra Jaya, TK		Pendidikan Anak Usia Dini	07°20'25.55" S 110°29'07.78" T	Kota Salatiga, Provinsi Jawa Tengah
Qaryah Thayyibah, KB		Pendidikan Anak Usia Dini	07°20'35.64" S 110°31'18.96" T	Kota Salatiga, Provinsi Jawa Tengah
SBB Pelangi Nusantara 10, KB		Pendidikan Anak Usia Dini	07°19'57.97" S 110°30'07.61" T	Kota Salatiga, Provinsi Jawa Tengah
Shuufi, PAUD TPQ		Pendidikan Anak Usia Dini	07°20'39.02" S 110°30'00.71" T	Kota Salatiga, Provinsi Jawa Tengah
Sinar Mentari, Pos PAUD		Pendidikan Anak Usia Dini	07°17'58.46" S 110°30'57.51" T	Kota Salatiga, Provinsi Jawa Tengah
Sinar Nyata, TK		Pendidikan Anak Usia Dini	07°19'16.72" S 110°29'43.03" T	Kota Salatiga, Provinsi Jawa Tengah
Siwi Lestari 01, TK		Pendidikan Anak Usia Dini	07°21'42.31" S 110°30'06.51" T	Kota Salatiga, Provinsi Jawa Tengah
Siwi Peni 05, TK		Pendidikan Anak Usia Dini	07°20'08.32" S 110°29'51.34" T	Kota Salatiga, Provinsi Jawa Tengah
Sudirman, RA		Pendidikan Anak Usia Dini	07°21'29.13" S 110°31'40.83" T	Kota Salatiga, Provinsi Jawa Tengah
Sultan Fattah, TK Islam		Pendidikan Anak Usia Dini	07°18'59.00" S 110°29'35.22" T	Kota Salatiga, Provinsi Jawa Tengah
Tabitha, TK		Pendidikan Anak Usia Dini	07°21'12.01" S 110°29'04.81" T	Kota Salatiga, Provinsi Jawa Tengah
Tarbiyatul Banin 19, TK Islam		Pendidikan Anak Usia Dini	07°19'53.01" S 110°29'29.32" T	Kota Salatiga, Provinsi Jawa Tengah
Tarbiyatul Banin 22, TK Islam		Pendidikan Anak Usia Dini	07°21'26.94" S 110°31'35.03" T	Kota Salatiga, Provinsi Jawa Tengah



<b>Nama Rupabumi</b>	<b>Nama Lain</b>	<b>Unsur Rupabumi</b>	<b>Koordinat</b>	<b>Keterangan Wilayah</b>
Tarbiyatul Banin 25, TK		Pendidikan Anak Usia Dini	07°22'54.13" S 110°30'31.13" T	Kota Salatiga, Provinsi Jawa Tengah
Tarbiyatul Banin 57, TK		Pendidikan Anak Usia Dini	07°22'27.08" S 110°29'42.51" T	Kota Salatiga, Provinsi Jawa Tengah
Tarbiyatul Banin 58, TK		Pendidikan Anak Usia Dini	07°21'25.81" S 110°30'40.02" T	Kota Salatiga, Provinsi Jawa Tengah
Tarbiyatul Banin II, TK		Pendidikan Anak Usia Dini	07°19'13.43" S 110°30'29.04" T	Kota Salatiga, Provinsi Jawa Tengah
Tarbiyatul Banin IX, RA		Pendidikan Anak Usia Dini	07°18'00.31" S 110°30'58.41" T	Kota Salatiga, Provinsi Jawa Tengah
Taruna Tama II, TK		Pendidikan Anak Usia Dini	07°19'15.26" S 110°30'47.50" T	Kota Salatiga, Provinsi Jawa Tengah
Taruna Tama IV, TK Islam		Pendidikan Anak Usia Dini	07°19'39.99" S 110°30'20.22" T	Kota Salatiga, Provinsi Jawa Tengah
Taruna Tama Kalioso, TK Islam		Pendidikan Anak Usia Dini	07°19'44.36" S 110°30'29.26" T	Kota Salatiga, Provinsi Jawa Tengah
Taruna Utama, RA		Pendidikan Anak Usia Dini	07°20'30.04" S 110°30'53.41" T	Kota Salatiga, Provinsi Jawa Tengah
Teratai, Pos PAUD		Pendidikan Anak Usia Dini	07°18'15.91" S 110°30'53.99" T	Kota Salatiga, Provinsi Jawa Tengah
Trisula Perwari, TK		Pendidikan Anak Usia Dini	07°19'23.78" S 110°30'11.69" T	Kota Salatiga, Provinsi Jawa Tengah
Tunas Bakti, TK		Pendidikan Anak Usia Dini	07°18'32.64" S 110°30'09.56" T	Kota Salatiga, Provinsi Jawa Tengah
Tunas Bangsa, Pos PAUD		Pendidikan Anak Usia Dini	07°19'07.76" S 110°30'21.22" T	Kota Salatiga, Provinsi Jawa Tengah
Tunas Bangsa, Pos PAUD		Pendidikan Anak Usia Dini	07°18'02.89" S 110°28'44.63" T	Kota Salatiga, Provinsi Jawa Tengah
Tunas Harapan, KB Islam		Pendidikan Anak Usia Dini	07°21'50.76" S 110°30'44.33" T	Kota Salatiga, Provinsi Jawa Tengah
Tunas Rimba, TK		Pendidikan Anak Usia Dini	07°20'09.09" S 110°30'24.68" T	Kota Salatiga, Provinsi Jawa Tengah
Wijaya Kusuma, Pos PAUD		Pendidikan Anak Usia Dini	07°21'36.28" S 110°31'29.10" T	Kota Salatiga, Provinsi Jawa Tengah
Xaverius Marsudirini 78, TK		Pendidikan Anak Usia Dini	07°19'32.45" S 110°30'07.49" T	Kota Salatiga, Provinsi Jawa Tengah
Yaa Bunayya, KB		Pendidikan Anak Usia Dini	07°18'20.62" S 110°28'51.79" T	Kota Salatiga, Provinsi Jawa Tengah
Yasa Luhur, TK		Pendidikan Anak Usia Dini	07°19'10.36" S 110°29'30.42" T	Kota Salatiga, Provinsi Jawa Tengah

Nama Rupabumi	Nama Lain	Unsur Rupabumi	Koordinat	Keterangan Wilayah
Yatama, KB		Pendidikan Anak Usia Dini	07°21'29.04" S 110°31'40.65" T	Kota Salatiga, Provinsi Jawa Tengah
01 Salatiga, SD Kristen		Pendidikan Dasar	07°19'55.71" S 110°30'06.60" T	Kota Salatiga, Provinsi Jawa Tengah
03 Eben Haezer, SD Kristen		Pendidikan Dasar	07°20'00.15" S 110°30'21.55" T	Kota Salatiga, Provinsi Jawa Tengah
Al-Mahmud Kumpulrejo 01, MI Swasta		Pendidikan Dasar	07°22'10.10" S 110°29'25.09" T	Kota Salatiga, Provinsi Jawa Tengah
Blotongan 01, SD Negeri		Pendidikan Dasar	07°18'00.99" S 110°29'09.07" T	Kota Salatiga, Provinsi Jawa Tengah
Blotongan 02, SD Negeri		Pendidikan Dasar	07°18'00.86" S 110°29'09.77" T	Kota Salatiga, Provinsi Jawa Tengah
Blotongan 03, SD Negeri		Pendidikan Dasar	07°17'52.13" S 110°28'42.95" T	Kota Salatiga, Provinsi Jawa Tengah
Bugel 01, SD Negeri		Pendidikan Dasar	07°18'30.07" S 110°30'22.41" T	Kota Salatiga, Provinsi Jawa Tengah
Bugel 02, SD Negeri		Pendidikan Dasar	07°18'12.30" S 110°30'24.31" T	Kota Salatiga, Provinsi Jawa Tengah
Cebongan 01, SD Negeri		Pendidikan Dasar	07°21'43.70" S 110°30'38.31" T	Kota Salatiga, Provinsi Jawa Tengah
Cebongan 02, SD Negeri		Pendidikan Dasar	07°21'51.57" S 110°30'51.39" T	Kota Salatiga, Provinsi Jawa Tengah
Cebongan 03, SD Negeri		Pendidikan Dasar	07°21'28.53" S 110°30'44.75" T	Kota Salatiga, Provinsi Jawa Tengah
Dukuh 01 Salatiga, SD Negeri		Pendidikan Dasar	07°20'21.24" S 110°29'10.70" T	Kota Salatiga, Provinsi Jawa Tengah
Dukuh 02 Salatiga, SD Negeri		Pendidikan Dasar	07°21'02.58" S 110°28'58.75" T	Kota Salatiga, Provinsi Jawa Tengah
Dukuh 03 Salatiga, SD Negeri		Pendidikan Dasar	07°20'31.85" S 110°28'58.38" T	Kota Salatiga, Provinsi Jawa Tengah
Dukuh 05 Salatiga, SD Negeri		Pendidikan Dasar	07°20'18.72" S 110°28'53.78" T	Kota Salatiga, Provinsi Jawa Tengah
Gendongan 01, SD Negeri		Pendidikan Dasar	07°20'01.14" S 110°30'37.05" T	Kota Salatiga, Provinsi Jawa Tengah
Integral Hidayatullah, SD		Pendidikan Dasar	07°18'20.54" S 110°28'51.62" T	Kota Salatiga, Provinsi Jawa Tengah
Islam Kurma Salatiga, SD Swasta		Pendidikan Dasar	07°20'22.28" S 110°31'01.88" T	Kota Salatiga, Provinsi Jawa Tengah
Kalicacing 02 Salatiga, SD Negeri		Pendidikan Dasar	07°19'41.67" S 110°30'02.19" T	Kota Salatiga, Provinsi Jawa Tengah

<b>Nama Rupabumi</b>	<b>Nama Lain</b>	<b>Unsur Rupabumi</b>	<b>Koordinat</b>	<b>Keterangan Wilayah</b>
Kanisius Cungkup, SD		Pendidikan Dasar	07°19'18.35" S 110°30'06.30" T	Kota Salatiga, Provinsi Jawa Tengah
Kanisius Gendongan, SD		Pendidikan Dasar	07°20'13.89" S 110°30'28.30" T	Kota Salatiga, Provinsi Jawa Tengah
Kauman Kidul, SD Negeri		Pendidikan Dasar	07°18'11.22" S 110°30'51.88" T	Kota Salatiga, Provinsi Jawa Tengah
Kecandran 01 Salatiga, SD Negeri		Pendidikan Dasar	07°19'30.91" S 110°28'35.07" T	Kota Salatiga, Provinsi Jawa Tengah
Kristen Satya Wacana, SD		Pendidikan Dasar	07°19'13.36" S 110°30'00.04" T	Kota Salatiga, Provinsi Jawa Tengah
Kumpulrejo 01, SD Negeri		Pendidikan Dasar	07°21'18.95" S 110°29'24.66" T	Kota Salatiga, Provinsi Jawa Tengah
Kumpulrejo 02, SD Negeri		Pendidikan Dasar	07°22'00.76" S 110°29'01.39" T	Kota Salatiga, Provinsi Jawa Tengah
Kumpulrejo 03, SD Negeri		Pendidikan Dasar	07°21'39.67" S 110°29'36.46" T	Kota Salatiga, Provinsi Jawa Tengah
Kutowinangun 01, SD Negeri		Pendidikan Dasar	07°19'42.19" S 110°30'37.87" T	Kota Salatiga, Provinsi Jawa Tengah
Kutowinangun 07, SD Negeri		Pendidikan Dasar	07°19'54.44" S 110°30'44.94" T	Kota Salatiga, Provinsi Jawa Tengah
Kutowinangun 08, SD Negeri		Pendidikan Dasar	07°19'19.03" S 110°30'52.62" T	Kota Salatiga, Provinsi Jawa Tengah
Kutowinangun 10, SD Negeri		Pendidikan Dasar	07°19'53.76" S 110°30'44.58" T	Kota Salatiga, Provinsi Jawa Tengah
Kutowinangun 11, SD Negeri		Pendidikan Dasar	07°19'43.48" S 110°30'39.22" T	Kota Salatiga, Provinsi Jawa Tengah
Kutowinangun 12, SD Negeri		Pendidikan Dasar	07°19'32.36" S 110°30'37.38" T	Kota Salatiga, Provinsi Jawa Tengah
Ledok 01, SD Negeri		Pendidikan Dasar	07°20'31.82" S 110°30'40.49" T	Kota Salatiga, Provinsi Jawa Tengah
Ledok 02, SD Negeri		Pendidikan Dasar	07°20'29.33" S 110°30'26.48" T	Kota Salatiga, Provinsi Jawa Tengah
Ledok 05, SD Negeri		Pendidikan Dasar	07°21'10.70" S 110°30'27.22" T	Kota Salatiga, Provinsi Jawa Tengah
Ledok 06, SD Negeri		Pendidikan Dasar	07°20'34.56" S 110°30'53.06" T	Kota Salatiga, Provinsi Jawa Tengah
Ma'arif Kutowinangun, MI Swasta		Pendidikan Dasar	07°19'14.28" S 110°30'48.14" T	Kota Salatiga, Provinsi Jawa Tengah
Ma'arif Tingkir Lor, MI Swasta		Pendidikan Dasar	07°21'35.63" S 110°31'44.58" T	Kota Salatiga, Provinsi Jawa Tengah

Nama Rupabumi	Nama Lain	Unsur Rupabumi	Koordinat	Keterangan Wilayah
Maarif Asas Islam, MI Swasta		Pendidikan Dasar	07°20'43.35" S 110°31'10.42" T	Kota Salatiga, Provinsi Jawa Tengah
Maarif Global Salatiga, MI Swasta		Pendidikan Dasar	07°17'40.27" S 110°28'37.97" T	Kota Salatiga, Provinsi Jawa Tengah
Mangunsari 01, SD Negeri		Pendidikan Dasar	07°20'24.30" S 110°29'43.68" T	Kota Salatiga, Provinsi Jawa Tengah
Mangunsari 02, SD Negeri		Pendidikan Dasar	07°20'24.12" S 110°29'31.38" T	Kota Salatiga, Provinsi Jawa Tengah
Mangunsari 03 Salatiga, SD Negeri		Pendidikan Dasar	07°19'48.97" S 110°29'34.76" T	Kota Salatiga, Provinsi Jawa Tengah
Mangunsari 06, SD Negeri		Pendidikan Dasar	07°20'56.11" S 110°29'42.33" T	Kota Salatiga, Provinsi Jawa Tengah
Mangunsari 07 Salatiga, SD Negeri		Pendidikan Dasar	07°19'48.03" S 110°29'52.24" T	Kota Salatiga, Provinsi Jawa Tengah
Marsudirini 77, SD		Pendidikan Dasar	07°19'18.48" S 110°29'54.96" T	Kota Salatiga, Provinsi Jawa Tengah
Muhammadiyah Plus, SD		Pendidikan Dasar	07°20'32.20" S 110°29'04.62" T	Kota Salatiga, Provinsi Jawa Tengah
Muhammadiyah Plus, SD		Pendidikan Dasar	07°20'32.27" S 110°29'04.30" T	Kota Salatiga, Provinsi Jawa Tengah
Nidaul Hikmah Salatiga, SD IT		Pendidikan Dasar	07°20'11.63" S 110°31'01.17" T	Kota Salatiga, Provinsi Jawa Tengah
Noborejo 01, SD Negeri		Pendidikan Dasar	07°22'26.54" S 110°30'20.30" T	Kota Salatiga, Provinsi Jawa Tengah
Noborejo 02, SD Negeri		Pendidikan Dasar	07°23'04.06" S 110°30'07.00" T	Kota Salatiga, Provinsi Jawa Tengah
Perwanida, MI Swasta		Pendidikan Dasar	07°20'35.40" S 110°29'55.47" T	Kota Salatiga, Provinsi Jawa Tengah
Pulutan 02, SD Negeri		Pendidikan Dasar	07°18'50.81" S 110°28'37.84" T	Kota Salatiga, Provinsi Jawa Tengah
Randuacir 01, SD Negeri		Pendidikan Dasar	07°22'27.83" S 110°29'33.50" T	Kota Salatiga, Provinsi Jawa Tengah
Randuacir 02, SD Negeri		Pendidikan Dasar	07°22'59.55" S 110°29'40.55" T	Kota Salatiga, Provinsi Jawa Tengah
Randuacir 03, SD Negeri		Pendidikan Dasar	07°22'03.27" S 110°29'49.62" T	Kota Salatiga, Provinsi Jawa Tengah
Salatiga 01, SD Negeri		Pendidikan Dasar	07°19'26.53" S 110°30'10.86" T	Kota Salatiga, Provinsi Jawa Tengah
Salatiga 02, SD Negeri		Pendidikan Dasar	07°19'25.36" S 110°30'12.39" T	Kota Salatiga, Provinsi Jawa Tengah

<b>Nama Rupabumi</b>	<b>Nama Lain</b>	<b>Unsur Rupabumi</b>	<b>Koordinat</b>	<b>Keterangan Wilayah</b>
Salatiga 03, SD Negeri		Pendidikan Dasar	07°19'31.58" S 110°30'05.59" T	Kota Salatiga, Provinsi Jawa Tengah
Salatiga 06, SD Negeri		Pendidikan Dasar	07°19'29.80" S 110°29'48.72" T	Kota Salatiga, Provinsi Jawa Tengah
Salatiga 12, SD Negeri		Pendidikan Dasar	07°18'57.55" S 110°30'06.86" T	Kota Salatiga, Provinsi Jawa Tengah
Sidorejo Kidul 02, SD Negeri		Pendidikan Dasar	07°20'22.96" S 110°31'17.91" T	Kota Salatiga, Provinsi Jawa Tengah
Sidorejo Kidul 03, SD Negeri		Pendidikan Dasar	07°20'04.26" S 110°31'13.06" T	Kota Salatiga, Provinsi Jawa Tengah
Sidorejo Lor 01, SD Negeri		Pendidikan Dasar	07°18'39.27" S 110°29'28.11" T	Kota Salatiga, Provinsi Jawa Tengah
Sidorejo Lor 02, SD Negeri		Pendidikan Dasar	07°19'12.01" S 110°29'11.15" T	Kota Salatiga, Provinsi Jawa Tengah
Sidorejo Lor 03, SD Negeri		Pendidikan Dasar	07°19'09.04" S 110°29'22.19" T	Kota Salatiga, Provinsi Jawa Tengah
Sidorejo Lor 04, SD Negeri		Pendidikan Dasar	07°18'17.94" S 110°29'23.82" T	Kota Salatiga, Provinsi Jawa Tengah
Sidorejo Lor 06, SD Negeri		Pendidikan Dasar	07°19'16.04" S 110°29'32.36" T	Kota Salatiga, Provinsi Jawa Tengah
Tahfizhul Quran Annida, SD		Pendidikan Dasar	07°20'36.48" S 110°30'38.85" T	Kota Salatiga, Provinsi Jawa Tengah
Tahfizhul Quran As- Surkati, SD		Pendidikan Dasar	07°18'57.53" S 110°29'37.57" T	Kota Salatiga, Provinsi Jawa Tengah
Tegalrejo 01, SD Negeri		Pendidikan Dasar	07°20'40.77" S 110°30'05.90" T	Kota Salatiga, Provinsi Jawa Tengah
Tegalrejo 03, SD Negeri		Pendidikan Dasar	07°20'19.05" S 110°29'53.69" T	Kota Salatiga, Provinsi Jawa Tengah
Tegalrejo 04, SD Negeri		Pendidikan Dasar	07°21'10.39" S 110°29'58.12" T	Kota Salatiga, Provinsi Jawa Tengah
Tegalrejo 05, SD Negeri		Pendidikan Dasar	07°20'48.63" S 110°30'13.07" T	Kota Salatiga, Provinsi Jawa Tengah
Tingkir Lor 01, SD Negeri		Pendidikan Dasar	07°21'24.05" S 110°31'41.29" T	Kota Salatiga, Provinsi Jawa Tengah
Tingkir Lor 02, SD Negeri		Pendidikan Dasar	07°21'31.39" S 110°31'32.59" T	Kota Salatiga, Provinsi Jawa Tengah
Tingkir Tengah 01, SD Negeri		Pendidikan Dasar	07°21'44.70" S 110°31'22.97" T	Kota Salatiga, Provinsi Jawa Tengah
Tingkir Tengah 02, SD Negeri		Pendidikan Dasar	07°21'40.29" S 110°31'20.63" T	Kota Salatiga, Provinsi Jawa Tengah

<b>Nama Rupabumi</b>	<b>Nama Lain</b>	<b>Unsur Rupabumi</b>	<b>Koordinat</b>	<b>Keterangan Wilayah</b>
Efata Salatiga, Sekolah Tinggi Teologi	Stefa	Pendidikan Keagamaan	07°19'51.34" S 110°29'27.51" T	Kota Salatiga, Provinsi Jawa Tengah
Nusantara Salatiga, Sekolah Tinggi Teologi		Pendidikan Keagamaan	07°21'26.83" S 110°29'09.85" T	Kota Salatiga, Provinsi Jawa Tengah
Bina Putra Salatiga, SLB		Pendidikan Khusus	07°20'01.74" S 110°29'25.94" T	Kota Salatiga, Provinsi Jawa Tengah
Salatiga, SLB Negeri		Pendidikan Khusus	07°20'19.70" S 110°29'28.78" T	Kota Salatiga, Provinsi Jawa Tengah
Salatiga, SLB Negeri		Pendidikan Khusus	07°20'25.27" S 110°29'34.28" T	Kota Salatiga, Provinsi Jawa Tengah
Salatiga, SMK Swasta Kristen		Pendidikan Khusus	07°18'50.65" S 110°29'56.82" T	Kota Salatiga, Provinsi Jawa Tengah
Wantuwirawan, SLB		Pendidikan Khusus	07°21'01.99" S 110°30'26.89" T	Kota Salatiga, Provinsi Jawa Tengah
Agape Salatiga, LKP		Pendidikan Luar Sekolah	07°20'04.58" S 110°29'09.61" T	Kota Salatiga, Provinsi Jawa Tengah
Al Ghuftron, PKBM		Pendidikan Luar Sekolah	07°19'32.02" S 110°29'00.41" T	Kota Salatiga, Provinsi Jawa Tengah
Amika Dharma Nusantara, LPPK		Pendidikan Luar Sekolah	07°19'39.90" S 110°29'57.82" T	Kota Salatiga, Provinsi Jawa Tengah
Arvian, LPK		Pendidikan Luar Sekolah	07°18'55.38" S 110°29'47.93" T	Kota Salatiga, Provinsi Jawa Tengah
Ayurveda, LPK		Pendidikan Luar Sekolah	07°19'40.77" S 110°29'57.23" T	Kota Salatiga, Provinsi Jawa Tengah
Diva Spa, LPK		Pendidikan Luar Sekolah	07°19'19.08" S 110°29'58.44" T	Kota Salatiga, Provinsi Jawa Tengah
Fantasia Musik, LKP		Pendidikan Luar Sekolah	07°19'47.56" S 110°30'43.82" T	Kota Salatiga, Provinsi Jawa Tengah
Karisma, PKBM		Pendidikan Luar Sekolah	07°17'43.57" S 110°28'37.18" T	Kota Salatiga, Provinsi Jawa Tengah
Marga Yasa, PKBM		Pendidikan Luar Sekolah	07°20'17.23" S 110°31'14.46" T	Kota Salatiga, Provinsi Jawa Tengah
Mitra Wijaya, LKP		Pendidikan Luar Sekolah	07°19'07.76" S 110°29'50.34" T	Kota Salatiga, Provinsi Jawa Tengah
Pelangi Nusantara, LKP		Pendidikan Luar Sekolah	07°20'39.53" S 110°29'11.13" T	Kota Salatiga, Provinsi Jawa Tengah
Tunas Harapan, PKBM		Pendidikan Luar Sekolah	07°20'29.59" S 110°30'25.52" T	Kota Salatiga, Provinsi Jawa Tengah
Unistama, LPP	Unistama	Pendidikan Luar Sekolah	07°19'21.04" S 110°30'18.16" T	Kota Salatiga, Provinsi Jawa Tengah

<b>Nama Rupabumi</b>	<b>Nama Lain</b>	<b>Unsur Rupabumi</b>	<b>Koordinat</b>	<b>Keterangan Wilayah</b>
Yasa Luhur, Lembaga Pendidikan		Pendidikan Luar Sekolah	07°19'10.62" S 110°29'31.13" T	Kota Salatiga, Provinsi Jawa Tengah
04 Salatiga, SMP Kristen		Pendidikan Menengah Pertama	07°19'46.94" S 110°29'53.72" T	Kota Salatiga, Provinsi Jawa Tengah
1 Salatiga, SMP Kristen		Pendidikan Menengah Pertama	07°18'55.17" S 110°29'55.58" T	Kota Salatiga, Provinsi Jawa Tengah
1 Salatiga, SMP Negeri		Pendidikan Menengah Pertama	07°19'27.59" S 110°29'51.01" T	Kota Salatiga, Provinsi Jawa Tengah
10 Salatiga, SMP Negeri		Pendidikan Menengah Pertama	07°21'18.92" S 110°30'14.18" T	Kota Salatiga, Provinsi Jawa Tengah
2 Salatiga, SMP Negeri		Pendidikan Menengah Pertama	07°19'32.00" S 110°29'48.74" T	Kota Salatiga, Provinsi Jawa Tengah
3 Salatiga, SMP Negeri		Pendidikan Menengah Pertama	07°19'42.55" S 110°29'48.01" T	Kota Salatiga, Provinsi Jawa Tengah
4 Salatiga, SMP Negeri		Pendidikan Menengah Pertama	07°19'18.34" S 110°30'12.59" T	Kota Salatiga, Provinsi Jawa Tengah
5 Salatiga, SMP Negeri		Pendidikan Menengah Pertama	07°20'17.24" S 110°29'08.29" T	Kota Salatiga, Provinsi Jawa Tengah
6 Salatiga, SMP Negeri		Pendidikan Menengah Pertama	07°21'04.03" S 110°29'58.72" T	Kota Salatiga, Provinsi Jawa Tengah
7 Salatiga, SMP Negeri		Pendidikan Menengah Pertama	07°21'01.66" S 110°29'10.94" T	Kota Salatiga, Provinsi Jawa Tengah
8 Salatiga, SMP Negeri		Pendidikan Menengah Pertama	07°20'32.95" S 110°30'57.48" T	Kota Salatiga, Provinsi Jawa Tengah
9 Salatiga, SMP Negeri		Pendidikan Menengah Pertama	07°19'28.19" S 110°30'22.63" T	Kota Salatiga, Provinsi Jawa Tengah
Al-Azhar 18, SMP Islam		Pendidikan Menengah Pertama	07°18'46.12" S 110°29'21.15" T	Kota Salatiga, Provinsi Jawa Tengah

<b>Nama Rupabumi</b>	<b>Nama Lain</b>	<b>Unsur Rupabumi</b>	<b>Koordinat</b>	<b>Keterangan Wilayah</b>
Dharma Lestari, SMP		Pendidikan Menengah Pertama	07°18'37.21" S 110°28'34.04" T	Kota Salatiga, Provinsi Jawa Tengah
Kristen 2 Salatiga, SMP		Pendidikan Menengah Pertama	07°20'00.36" S 110°30'23.48" T	Kota Salatiga, Provinsi Jawa Tengah
Muhammadiyah Plus Salatiga, SMP		Pendidikan Menengah Pertama	07°20'07.84" S 110°29'48.68" T	Kota Salatiga, Provinsi Jawa Tengah
Muhammadiyah, SMP		Pendidikan Menengah Pertama	07°19'21.19" S 110°29'53.85" T	Kota Salatiga, Provinsi Jawa Tengah
Nidaul Hikmah, SMP IT		Pendidikan Menengah Pertama	07°22'18.25" S 110°29'36.54" T	Kota Salatiga, Provinsi Jawa Tengah
Pangudi Luhur Salatiga, SMP		Pendidikan Menengah Pertama	07°18'52.46" S 110°29'38.73" T	Kota Salatiga, Provinsi Jawa Tengah
Raden Paku, SMP Islam		Pendidikan Menengah Pertama	07°17'39.76" S 110°28'33.91" T	Kota Salatiga, Provinsi Jawa Tengah
SA Pancasila, MTs Swasta		Pendidikan Menengah Pertama	07°17'34.77" S 110°28'28.65" T	Kota Salatiga, Provinsi Jawa Tengah
Salatiga, MTs Negeri		Pendidikan Menengah Pertama	07°20'30.31" S 110°30'18.31" T	Kota Salatiga, Provinsi Jawa Tengah
Satya Wacana Salatiga, SMP Kristen		Pendidikan Menengah Pertama	07°19'06.08" S 110°30'06.93" T	Kota Salatiga, Provinsi Jawa Tengah
Yasinta, MTs Swasta		Pendidikan Menengah Pertama	07°19'34.70" S 110°29'12.17" T	Kota Salatiga, Provinsi Jawa Tengah
1 Salatiga, SMA Negeri		Pendidikan Menengah Umum	07°19'03.84" S 110°29'50.55" T	Kota Salatiga, Provinsi Jawa Tengah
1 Sidomukti, SMA Swasta Kristen		Pendidikan Menengah Umum	07°19'43.50" S 110°29'42.12" T	Kota Salatiga, Provinsi Jawa Tengah
2 Salatiga, SMA Negeri		Pendidikan Menengah Umum	07°21'06.51" S 110°29'58.45" T	Kota Salatiga, Provinsi Jawa Tengah



<b>Nama Rupabumi</b>	<b>Nama Lain</b>	<b>Unsur Rupabumi</b>	<b>Koordinat</b>	<b>Keterangan Wilayah</b>
3 Salatiga, SMA Negeri		Pendidikan Menengah Umum	07°19'33.45" S 110°29'55.88" T	Kota Salatiga, Provinsi Jawa Tengah
3 Salatiga, SMK Negeri		Pendidikan Menengah Umum	07°20'46.35" S 110°31'10.29" T	Kota Salatiga, Provinsi Jawa Tengah
Al Falah Salatiga, SMK Swasta		Pendidikan Menengah Umum	07°20'16.24" S 110°28'57.20" T	Kota Salatiga, Provinsi Jawa Tengah
Bhakti Nusantara Salatiga, SMK		Pendidikan Menengah Umum	07°21'35.27" S 110°30'15.46" T	Kota Salatiga, Provinsi Jawa Tengah
Darma Lestari, SMK Swasta		Pendidikan Menengah Umum	07°18'37.26" S 110°28'33.82" T	Kota Salatiga, Provinsi Jawa Tengah
Diponegoro Salatiga, SMK Swasta		Pendidikan Menengah Umum	07°19'22.64" S 110°29'48.36" T	Kota Salatiga, Provinsi Jawa Tengah
Farmasi Putra Bangsa, SMK Swasta		Pendidikan Menengah Umum	07°20'30.50" S 110°30'04.79" T	Kota Salatiga, Provinsi Jawa Tengah
Muhammadiyah Salatiga, SMK Swasta		Pendidikan Menengah Umum	07°18'15.34" S 110°29'27.21" T	Kota Salatiga, Provinsi Jawa Tengah
Negeri 1 Salatiga, SMK		Pendidikan Menengah Umum	07°20'17.19" S 110°29'18.23" T	Kota Salatiga, Provinsi Jawa Tengah
Negeri 2 Salatiga, SMK		Pendidikan Menengah Umum	07°20'48.91" S 110°28'57.44" T	Kota Salatiga, Provinsi Jawa Tengah
Pancasila Salatiga, SMK Swasta		Pendidikan Menengah Umum	07°17'36.25" S 110°28'31.58" T	Kota Salatiga, Provinsi Jawa Tengah
PGRI 1 Salatiga, SMK Swasta		Pendidikan Menengah Umum	07°20'18.61" S 110°29'24.77" T	Kota Salatiga, Provinsi Jawa Tengah
PGRI 2 Salatiga, SMK Swasta		Pendidikan Menengah Umum	07°20'18.46" S 110°29'26.16" T	Kota Salatiga, Provinsi Jawa Tengah
PGRI 3 Salatiga, SMK Swasta		Pendidikan Menengah Umum	07°20'30.29" S 110°29'08.59" T	Kota Salatiga, Provinsi Jawa Tengah

<b>Nama Rupabumi</b>	<b>Nama Lain</b>	<b>Unsur Rupabumi</b>	<b>Koordinat</b>	<b>Keterangan Wilayah</b>
Salatiga, MA Negeri		Pendidikan Menengah Umum	07°19'15.05" S 110°29'47.18" T	Kota Salatiga, Provinsi Jawa Tengah
Salatiga, SMK Swasta Kristen		Pendidikan Menengah Umum	07°19'46.17" S 110°29'53.02" T	Kota Salatiga, Provinsi Jawa Tengah
Saraswati Salatiga, SMK Swasta		Pendidikan Menengah Umum	07°20'20.06" S 110°29'48.14" T	Kota Salatiga, Provinsi Jawa Tengah
Sultan Fattah Salatiga, SMK Swasta		Pendidikan Menengah Umum	07°18'35.38" S 110°30'01.69" T	Kota Salatiga, Provinsi Jawa Tengah
Swasta Pelita Salatiga, SMK		Pendidikan Menengah Umum	07°20'21.27" S 110°29'47.86" T	Kota Salatiga, Provinsi Jawa Tengah
AMA, Sekolah Tinggi Ilmu Ekonomi		Pendidikan Tinggi	07°19'18.22" S 110°30'00.50" T	Kota Salatiga, Provinsi Jawa Tengah
Ar-Rum, Sekolah Tinggi Ilmu Kesehatan		Pendidikan Tinggi	07°21'23.65" S 110°30'56.22" T	Kota Salatiga, Provinsi Jawa Tengah
Berea Salatiga, Sekolah Tinggi Teologi		Pendidikan Tinggi	07°18'41.07" S 110°29'38.88" T	Kota Salatiga, Provinsi Jawa Tengah
Salatiga, Institut Agama Islam Negeri		Pendidikan Tinggi	07°18'35.86" S 110°28'45.83" T	Kota Salatiga, Provinsi Jawa Tengah
Flamboyan, Posyandu		Posyandu	07°21'05.75" S 110°30'33.99" T	Kota Salatiga, Provinsi Jawa Tengah
Lansia Margi Saras, Posyandu		Posyandu	07°20'08.60" S 110°29'51.29" T	Kota Salatiga, Provinsi Jawa Tengah
Mawar 2, Posyandu		Posyandu	07°20'19.78" S 110°29'24.13" T	Kota Salatiga, Provinsi Jawa Tengah
Teratai, Posyandu		Posyandu	07°20'48.10" S 110°29'04.49" T	Kota Salatiga, Provinsi Jawa Tengah
Banjaran, Puskesmas Pembantu		Puskesmas/ Puskesmas Pembantu	07°20'20.29" S 110°29'31.29" T	Kota Salatiga, Provinsi Jawa Tengah
Bugel, Puskesmas Pembantu		Puskesmas/ Puskesmas Pembantu	07°18'32.88" S 110°30'10.20" T	Kota Salatiga, Provinsi Jawa Tengah
Bulu, Puskesmas Pembantu		Puskesmas/ Puskesmas Pembantu	07°20'59.14" S 110°30'11.66" T	Kota Salatiga, Provinsi Jawa Tengah

<b>Nama Rupabumi</b>	<b>Nama Lain</b>	<b>Unsur Rupabumi</b>	<b>Koordinat</b>	<b>Keterangan Wilayah</b>
Cebongan, Puskesmas		Puskesmas/ Puskesmas Pembantu	07°21'29.99" S 110°30'45.07" T	Kota Salatiga, Provinsi Jawa Tengah
Domas, Puskesmas Pembantu		Puskesmas/ Puskesmas Pembantu	07°18'51.25" S 110°30'21.54" T	Kota Salatiga, Provinsi Jawa Tengah
Duren, Puskesmas Pembantu		Puskesmas/ Puskesmas Pembantu	07°20'05.49" S 110°28'27.83" T	Kota Salatiga, Provinsi Jawa Tengah
Gendongan, Puskesmas Pembantu		Puskesmas/ Puskesmas Pembantu	07°20'19.77" S 110°30'43.90" T	Kota Salatiga, Provinsi Jawa Tengah
Grogol, Puskesmas Pembantu		Puskesmas/ Puskesmas Pembantu	07°20'20.88" S 110°28'51.81" T	Kota Salatiga, Provinsi Jawa Tengah
Kalicacing, Puskesmas		Puskesmas/ Puskesmas Pembantu	07°20'05.85" S 110°29'54.28" T	Kota Salatiga, Provinsi Jawa Tengah
Kauman Kidul, Puskesmas Pembantu		Puskesmas/ Puskesmas Pembantu	07°18'06.79" S 110°30'57.01" T	Kota Salatiga, Provinsi Jawa Tengah
Mangunsari, Puskesmas		Puskesmas/ Puskesmas Pembantu	07°19'43.24" S 110°29'31.08" T	Kota Salatiga, Provinsi Jawa Tengah
Margosari, Puskesmas Pembantu		Puskesmas/ Puskesmas Pembantu	07°19'33.38" S 110°30'02.50" T	Kota Salatiga, Provinsi Jawa Tengah
Menur, Puskesmas Pembantu		Puskesmas/ Puskesmas Pembantu	07°19'16.44" S 110°29'35.55" T	Kota Salatiga, Provinsi Jawa Tengah
Nanggulan, Puskesmas Pembantu		Puskesmas/ Puskesmas Pembantu	07°19'41.88" S 110°30'36.73" T	Kota Salatiga, Provinsi Jawa Tengah
Noborejo, Puskesmas Pembantu		Puskesmas/ Puskesmas Pembantu	07°23'08.75" S 110°30'10.62" T	Kota Salatiga, Provinsi Jawa Tengah
Ploso, Puskesmas Pembantu		Puskesmas/ Puskesmas Pembantu	07°23'01.60" S 110°29'37.55" T	Kota Salatiga, Provinsi Jawa Tengah
Pulutan, Puskesmas Pembantu		Puskesmas/ Puskesmas Pembantu	07°18'49.84" S 110°28'37.52" T	Kota Salatiga, Provinsi Jawa Tengah

Nama Rupabumi	Nama Lain	Unsur Rupabumi	Koordinat	Keterangan Wilayah
Ringinawe, Puskesmas Pembantu		Puskesmas/ Puskesmas Pembantu	07°20'34.67" S 110°30'34.29" T	Kota Salatiga, Provinsi Jawa Tengah
Sidorejo Kidul, Puskesmas		Puskesmas/ Puskesmas Pembantu	07°20'17.82" S 110°31'04.53" T	Kota Salatiga, Provinsi Jawa Tengah
Sidorejo Lor, Puskesmas		Puskesmas/ Puskesmas Pembantu	07°18'43.21" S 110°29'29.87" T	Kota Salatiga, Provinsi Jawa Tengah
Slumut, Puskesmas Pembantu		Puskesmas/ Puskesmas Pembantu	07°21'59.25" S 110°29'09.54" T	Kota Salatiga, Provinsi Jawa Tengah
Tegalrejo, Puskesmas		Puskesmas/ Puskesmas Pembantu	07°20'51.78" S 110°30'01.07" T	Kota Salatiga, Provinsi Jawa Tengah
Tingkir Tengah, Puskesmas Pembantu	Poskeskel Tingkir Tengah	Puskesmas/ Puskesmas Pembantu	07°21'41.85" S 110°31'29.36" T	Kota Salatiga, Provinsi Jawa Tengah
Warak, Puskesmas Pembantu		Puskesmas/ Puskesmas Pembantu	07°20'33.32" S 110°29'07.92" T	Kota Salatiga, Provinsi Jawa Tengah
Salatiga, RSUD		Rumah Sakit Umum	07°19'38.33" S 110°29'46.82" T	Kota Salatiga, Provinsi Jawa Tengah
Sejahtera Bhakti, RSU		Rumah Sakit Umum	07°20'46.66" S 110°30'10.16" T	Kota Salatiga, Provinsi Jawa Tengah

#### 1.10.18. Kota Semarang

Nama Rupabumi	Nama Lain	Unsur Rupabumi	Koordinat	Keterangan Wilayah
Gondoriyo, Air Terjun		Air Terjun	07°00'18.17" S 110°19'15.97" T	Kota Semarang, Provinsi Jawa Tengah
Marina, Kolam Renang		Arena Kolam Renang/Olah Raga Air	06°57'10.14" S 110°23'25.96" T	Kota Semarang, Provinsi Jawa Tengah
Tugu, Candi		Candi	06°58'48.22" S 110°20'59.18" T	Kota Semarang, Provinsi Jawa Tengah
Hati Kudus Yesus, Gereja Katolik		Gereja	06°57'50.34" S 110°24'06.27" T	Kota Semarang, Provinsi Jawa Tengah
Keluarga Kudus, Gereja Katolik		Gereja	06°59'44.80" S 110°25'48.53" T	Kota Semarang, Provinsi Jawa Tengah

<b>Nama Rupabumi</b>	<b>Nama Lain</b>	<b>Unsur Rupabumi</b>	<b>Koordinat</b>	<b>Keterangan Wilayah</b>
Tanah Mas, Gereja GBI		Gereja	06°57'50.87" S 110°24'20.32" T	Kota Semarang, Provinsi Jawa Tengah
Kreo, Gua		Goa	07°02'13.63" S 110°20'51.44" T	Kota Semarang, Provinsi Jawa Tengah
Bukit Permai, Hotel		Hotel/Motel/ Hostel/ Losmen	07°02'13.89" S 110°25'17.77" T	Kota Semarang, Provinsi Jawa Tengah
Chanti, Hotel		Hotel/Motel/ Hostel/ Losmen	06°58'30.62" S 110°25'13.98" T	Kota Semarang, Provinsi Jawa Tengah
Ciputra Semarang, Hotel		Hotel/Motel/ Hostel/ Losmen	06°59'20.22" S 110°25'24.73" T	Kota Semarang, Provinsi Jawa Tengah
Dafam Semarang, Hotel		Hotel/Motel/ Hostel/ Losmen	06°58'45.70" S 110°24'45.66" T	Kota Semarang, Provinsi Jawa Tengah
Grasia, Hotel		Hotel/Motel/ Hostel/ Losmen	07°00'18.14" S 110°24'35.26" T	Kota Semarang, Provinsi Jawa Tengah
Mahima, Hotel		Hotel/Motel/ Hostel/ Losmen	06°59'08.01" S 110°22'20.31" T	Kota Semarang, Provinsi Jawa Tengah
Merbabu, Hotel		Hotel/Motel/ Hostel/ Losmen	06°58'46.69" S 110°24'54.70" T	Kota Semarang, Provinsi Jawa Tengah
Novotel Semarang, Hotel		Hotel/Motel/ Hostel/ Losmen	06°58'41.74" S 110°24'53.82" T	Kota Semarang, Provinsi Jawa Tengah
Pandanaran Simping Lima, Hotel		Hotel/Motel/ Hostel/ Losmen	06°59'10.26" S 110°24'56.15" T	Kota Semarang, Provinsi Jawa Tengah
Pelangi Indah, Hotel		Hotel/Motel/ Hostel/ Losmen	06°57'56.62" S 110°25'43.98" T	Kota Semarang, Provinsi Jawa Tengah
Rumi Semarang, Hotel		Hotel/Motel/ Hostel/ Losmen	07°03'41.68" S 110°26'29.74" T	Kota Semarang, Provinsi Jawa Tengah
Tentrem Semarang, Hotel		Hotel/Motel/ Hostel/ Losmen	06°59'12.72" S 110°25'19.28" T	Kota Semarang, Provinsi Jawa Tengah
Semarang, Kota		Ibukota Provinsi	06°59'38.03" S 110°25'11.32" T	Kota Semarang, Provinsi Jawa Tengah

<b>Nama Rupabumi</b>	<b>Nama Lain</b>	<b>Unsur Rupabumi</b>	<b>Koordinat</b>	<b>Keterangan Wilayah</b>
Gajahmungkur, Kantor Camat		Kantor Camat	07°00'14.86" S 110°24'32.36" T	Kota Semarang, Provinsi Jawa Tengah
Ngaliyan, Kantor Camat		Kantor Camat	06°59'48.79" S 110°20'51.00" T	Kota Semarang, Provinsi Jawa Tengah
Semarang Selatan, Kantor Camat		Kantor Camat	07°00'07.05" S 110°26'14.82" T	Kota Semarang, Provinsi Jawa Tengah
Semarang Utara, Kantor Camat		Kantor Camat	06°57'55.82" S 110°24'25.17" T	Kota Semarang, Provinsi Jawa Tengah
Provinsi Jawa Tengah, Kantor Komisi Pemilihan Umum		Kantor Lembaga Negara	06°59'47.00" S 110°24'40.60" T	Kota Semarang, Provinsi Jawa Tengah
Bangetayu Wetan, Kantor Lurah		Kantor Lurah	06°58'58.24" S 110°28'37.02" T	Kota Semarang, Provinsi Jawa Tengah
Bendungan, Kantor Lurah		Kantor Lurah	06°59'49.50" S 110°24'25.78" T	Kota Semarang, Provinsi Jawa Tengah
Bulustalan, Kantor Lurah		Kantor Lurah	06°59'00.68" S 110°24'13.93" T	Kota Semarang, Provinsi Jawa Tengah
Gebangsari, Kantor Lurah		Kantor Lurah	06°58'09.07" S 110°28'02.16" T	Kota Semarang, Provinsi Jawa Tengah
Gemah, Kantor Lurah		Kantor Lurah	07°00'32.53" S 110°27'51.85" T	Kota Semarang, Provinsi Jawa Tengah
Genuksari, Kantor Lurah		Kantor Lurah	06°57'12.37" S 110°28'46.95" T	Kota Semarang, Provinsi Jawa Tengah
Gondoriyo, Kantor Lurah		Kantor Lurah	06°59'42.27" S 110°19'46.08" T	Kota Semarang, Provinsi Jawa Tengah
Kaligawe, Kantor Lurah		Kantor Lurah	06°57'52.09" S 110°26'56.42" T	Kota Semarang, Provinsi Jawa Tengah
Kudu, Kantor Lurah		Kantor Lurah	06°58'02.26" S 110°29'55.96" T	Kota Semarang, Provinsi Jawa Tengah
Lamper Tengah, Kantor Lurah		Kantor Lurah	07°00'24.41" S 110°26'47.32" T	Kota Semarang, Provinsi Jawa Tengah
Mijen, Kantor Lurah		Kantor Lurah	07°03'10.36" S 110°19'06.50" T	Kota Semarang, Provinsi Jawa Tengah
Pedurungan Tengah, Kantor Lurah		Kantor Lurah	07°00'36.41" S 110°28'20.54" T	Kota Semarang, Provinsi Jawa Tengah
Pleburan, Kantor Lurah		Kantor Lurah	06°59'58.55" S 110°25'26.03" T	Kota Semarang, Provinsi Jawa Tengah
Terboyo Wetan, Kantor Lurah		Kantor Lurah	06°57'04.61" S 110°27'59.93" T	Kota Semarang, Provinsi Jawa Tengah

Nama Rupabumi	Nama Lain	Unsur Rupabumi	Koordinat	Keterangan Wilayah
Tlogosari Kulon, Kantor Lurah		Kantor Lurah	06°59'22.40" S 110°27'29.04" T	Kota Semarang, Provinsi Jawa Tengah
Trimulyo, Kantor Lurah		Kantor Lurah	06°57'03.16" S 110°28'42.74" T	Kota Semarang, Provinsi Jawa Tengah
Wonosari, Kantor Lurah		Kantor Lurah	06°58'29.79" S 110°18'55.93" T	Kota Semarang, Provinsi Jawa Tengah
Semarang, Kantor Wali Kota		Kantor Wali Kota	06°58'57.10" S 110°24'47.68" T	Kota Semarang, Provinsi Jawa Tengah
Sam Poo Kong, Kelenteng		Kelenteng	06°59'46.66" S 110°23'53.00" T	Kota Semarang, Provinsi Jawa Tengah
Tay Kak Sie, Kelenteng		Kelenteng	06°58'26.76" S 110°25'40.58" T	Kota Semarang, Provinsi Jawa Tengah
Al-Amin, Masjid		Masjid	06°58'30.63" S 110°29'03.88" T	Kota Semarang, Provinsi Jawa Tengah
Al-Amin, Masjid		Masjid	07°04'08.44" S 110°18'51.32" T	Kota Semarang, Provinsi Jawa Tengah
Al-Anwar, Masjid Jami		Masjid	06°58'31.32" S 110°30'02.24" T	Kota Semarang, Provinsi Jawa Tengah
Al-Awwabin, Masjid		Masjid	07°03'31.54" S 110°19'08.34" T	Kota Semarang, Provinsi Jawa Tengah
Al-Barokah, Masjid		Masjid	06°59'16.79" S 110°21'31.35" T	Kota Semarang, Provinsi Jawa Tengah
Al-Fadillah, Masjid		Masjid	07°00'13.98" S 110°24'32.00" T	Kota Semarang, Provinsi Jawa Tengah
Al-Fadlan, Musala		Masjid	06°58'24.01" S 110°17'40.13" T	Kota Semarang, Provinsi Jawa Tengah
Al-Fajar, Masjid		Masjid	07°01'13.35" S 110°23'43.95" T	Kota Semarang, Provinsi Jawa Tengah
Al-Hidayah, Musala		Masjid	06°57'18.25" S 110°28'04.97" T	Kota Semarang, Provinsi Jawa Tengah
Al-Hikmah, Masjid	Masjid Al-Hikmah Banyumanik	Masjid	07°04'43.22" S 110°24'50.26" T	Kota Semarang, Provinsi Jawa Tengah
Al-Huda, Masjid		Masjid	06°59'50.92" S 110°24'39.14" T	Kota Semarang, Provinsi Jawa Tengah
Al-Ikhlas 2, Masjid		Masjid	06°59'55.00" S 110°24'22.15" T	Kota Semarang, Provinsi Jawa Tengah
Al-Ikhlas, Masjid		Masjid	06°59'11.51" S 110°26'34.69" T	Kota Semarang, Provinsi Jawa Tengah

Nama Rupabumi	Nama Lain	Unsur Rupabumi	Koordinat	Keterangan Wilayah
Al-Ikhlâs, Musala		Masjid	06°58'16.24" S 110°29'56.63" T	Kota Semarang, Provinsi Jawa Tengah
Al-Ikhlâs, Musala		Masjid	06°59'38.49" S 110°19'20.33" T	Kota Semarang, Provinsi Jawa Tengah
Al-Ikhsan, Masjid		Masjid	07°00'16.11" S 110°27'45.39" T	Kota Semarang, Provinsi Jawa Tengah
Al-Ishlah, Masjid Jami		Masjid	06°57'12.74" S 110°28'27.03" T	Kota Semarang, Provinsi Jawa Tengah
Al-Masykur, Masjid Jami		Masjid	06°58'54.19" S 110°28'38.26" T	Kota Semarang, Provinsi Jawa Tengah
Al-Muhajirin, Masjid		Masjid	06°58'03.09" S 110°27'44.80" T	Kota Semarang, Provinsi Jawa Tengah
Al-Muttaqien, Masjid Jami		Masjid	06°59'09.03" S 110°28'44.39" T	Kota Semarang, Provinsi Jawa Tengah
Al-Muttaqin, Masjid		Masjid	06°59'51.48" S 110°24'34.62" T	Kota Semarang, Provinsi Jawa Tengah
An-Nur, Masjid		Masjid	06°57'47.49" S 110°24'12.04" T	Kota Semarang, Provinsi Jawa Tengah
An-Nur, Musala		Masjid	06°58'31.37" S 110°17'59.91" T	Kota Semarang, Provinsi Jawa Tengah
Asy-Syukur, Musala		Masjid	07°00'05.28" S 110°19'08.40" T	Kota Semarang, Provinsi Jawa Tengah
At-Taqwa, Masjid		Masjid	06°58'10.44" S 110°27'48.50" T	Kota Semarang, Provinsi Jawa Tengah
At-Taqwa, Masjid Jami		Masjid	07°00'09.91" S 110°28'22.98" T	Kota Semarang, Provinsi Jawa Tengah
At-Tauhid, Musala		Masjid	07°01'53.94" S 110°25'24.60" T	Kota Semarang, Provinsi Jawa Tengah
At-Thohirin, Musala		Masjid	06°58'21.61" S 110°18'41.10" T	Kota Semarang, Provinsi Jawa Tengah
Baitul Fikri, Masjid		Masjid	06°59'29.48" S 110°19'18.56" T	Kota Semarang, Provinsi Jawa Tengah
Baitul Izzah, Masjid Jami		Masjid	06°57'16.56" S 110°28'13.43" T	Kota Semarang, Provinsi Jawa Tengah
Baitul Mannan, Masjid Jami		Masjid	06°56'59.77" S 110°28'43.14" T	Kota Semarang, Provinsi Jawa Tengah
Baitul Muttaqin, Masjid		Masjid	07°03'08.88" S 110°19'06.97" T	Kota Semarang, Provinsi Jawa Tengah
Darussalam, Masjid		Masjid	06°57'29.34" S 110°28'50.52" T	Kota Semarang, Provinsi Jawa Tengah



<b>Nama Rupabumi</b>	<b>Nama Lain</b>	<b>Unsur Rupabumi</b>	<b>Koordinat</b>	<b>Keterangan Wilayah</b>
Darussalam, Masjid		Masjid	06°59'02.11" S 110°28'38.30" T	Kota Semarang, Provinsi Jawa Tengah
Darussalam, Masjid Jami		Masjid	06°58'44.61" S 110°29'23.99" T	Kota Semarang, Provinsi Jawa Tengah
Darusy Syukur, Masjid Jami		Masjid	06°59'46.63" S 110°20'48.20" T	Kota Semarang, Provinsi Jawa Tengah
Darut Ta'ibin, Masjid		Masjid	06°58'34.28" S 110°29'45.41" T	Kota Semarang, Provinsi Jawa Tengah
Diponegoro, Masjid		Masjid	06°59'45.51" S 110°25'40.40" T	Kota Semarang, Provinsi Jawa Tengah
Mangun Karso, Masjid		Masjid	06°59'49.46" S 110°28'21.06" T	Kota Semarang, Provinsi Jawa Tengah
Nurul Falah, Musala		Masjid	06°59'28.62" S 110°19'36.47" T	Kota Semarang, Provinsi Jawa Tengah
Nurul Hidayah, Masjid		Masjid	06°59'47.56" S 110°19'27.16" T	Kota Semarang, Provinsi Jawa Tengah
Nurul Huda, Masjid		Masjid	07°01'46.77" S 110°24'34.08" T	Kota Semarang, Provinsi Jawa Tengah
Nurul Huda, Masjid		Masjid	06°59'38.12" S 110°24'13.09" T	Kota Semarang, Provinsi Jawa Tengah
Nurul Ikhsan, Masjid		Masjid	06°57'34.26" S 110°29'39.51" T	Kota Semarang, Provinsi Jawa Tengah
Nurul Islam, Masjid		Masjid	06°58'28.89" S 110°17'32.66" T	Kota Semarang, Provinsi Jawa Tengah
Nusrat Jahan, Masjid		Masjid	06°59'32.05" S 110°25'29.63" T	Kota Semarang, Provinsi Jawa Tengah
Roudhotul Jannah, Masjid Jami		Masjid	07°00'24.23" S 110°26'48.21" T	Kota Semarang, Provinsi Jawa Tengah
Salafiyatul Huda, Masjid		Masjid	06°59'09.36" S 110°24'40.54" T	Kota Semarang, Provinsi Jawa Tengah
Taqwa, Masjid		Masjid	07°00'28.75" S 110°26'24.56" T	Kota Semarang, Provinsi Jawa Tengah
Rekor Indonesia, Museum		Museum	07°04'06.51" S 110°24'36.83" T	Kota Semarang, Provinsi Jawa Tengah
Lawang Sewu, Wisata Budaya		Pariwisata/ Rekreasi Budaya	06°59'02.38" S 110°24'38.90" T	Kota Semarang, Provinsi Jawa Tengah
Marina, Pantai		Pariwisata/ Rekreasi Pantai	06°56'50.47" S 110°23'25.48" T	Kota Semarang, Provinsi Jawa Tengah

<b>Nama Rupabumi</b>	<b>Nama Lain</b>	<b>Unsur Rupabumi</b>	<b>Koordinat</b>	<b>Keterangan Wilayah</b>
Tirang, Pantai		Pariwisata/ Rekreasi Pantai	06°57'14.47" S 110°21'32.16" T	Kota Semarang, Provinsi Jawa Tengah
Jamalsari, Desa Wisata		Pariwisata/ Seni/Budaya/ Olah Raga Lainnya	07°02'08.03" S 110°20'35.03" T	Kota Semarang, Provinsi Jawa Tengah
Kandri, Desa Wisata		Pariwisata/ Seni/Budaya/ Olah Raga Lainnya	07°03'22.04" S 110°21'23.67" T	Kota Semarang, Provinsi Jawa Tengah
Simpang Lima, Kawasan		Pariwisata/ Seni/Budaya/ Olah Raga Lainnya	06°59'24.77" S 110°25'22.76" T	Kota Semarang, Provinsi Jawa Tengah
Wonolopo, Desa Wisata		Pariwisata/ Seni/Budaya/ Olah Raga Lainnya	07°03'10.24" S 110°18'15.63" T	Kota Semarang, Provinsi Jawa Tengah
Al Hidayah 4, RA		Pendidikan Anak Usia Dini	06°59'01.64" S 110°28'33.72" T	Kota Semarang, Provinsi Jawa Tengah
Cahaya Bangsa, Pos PAUD		Pendidikan Anak Usia Dini	07°00'27.50" S 110°26'21.79" T	Kota Semarang, Provinsi Jawa Tengah
Kartika, TK		Pendidikan Anak Usia Dini	06°57'55.83" S 110°27'46.00" T	Kota Semarang, Provinsi Jawa Tengah
Muslimat NU, TK		Pendidikan Anak Usia Dini	06°59'04.55" S 110°27'30.68" T	Kota Semarang, Provinsi Jawa Tengah
Nurus Saadah, TK Islam		Pendidikan Anak Usia Dini	06°59'42.02" S 110°19'22.79" T	Kota Semarang, Provinsi Jawa Tengah
Pertiwi 09, TK		Pendidikan Anak Usia Dini	06°57'13.37" S 110°28'48.17" T	Kota Semarang, Provinsi Jawa Tengah
Pertiwi XI, TK		Pendidikan Anak Usia Dini	07°01'01.44" S 110°20'17.40" T	Kota Semarang, Provinsi Jawa Tengah
PGRI 114 Gondoriyo, TK		Pendidikan Anak Usia Dini	07°00'21.70" S 110°19'15.07" T	Kota Semarang, Provinsi Jawa Tengah
PGRI 39 Peterongan, TK		Pendidikan Anak Usia Dini	06°59'55.03" S 110°26'02.37" T	Kota Semarang, Provinsi Jawa Tengah
PGRI 80, TK		Pendidikan Anak Usia Dini	06°59'11.92" S 110°26'30.73" T	Kota Semarang, Provinsi Jawa Tengah
Tarbiyatul Athfal 40, TK		Pendidikan Anak Usia Dini	06°57'14.55" S 110°28'14.19" T	Kota Semarang, Provinsi Jawa Tengah

<b>Nama Rupabumi</b>	<b>Nama Lain</b>	<b>Unsur Rupabumi</b>	<b>Koordinat</b>	<b>Keterangan Wilayah</b>
Tarbiyatul Athfal 44, TK		Pendidikan Anak Usia Dini	07°04'06.21" S 110°18'46.79" T	Kota Semarang, Provinsi Jawa Tengah
Zam Zam, RA		Pendidikan Anak Usia Dini	07°03'36.12" S 110°21'26.54" T	Kota Semarang, Provinsi Jawa Tengah
Bangetayu Wetan 01, SD Negeri		Pendidikan Dasar	06°58'58.33" S 110°28'40.72" T	Kota Semarang, Provinsi Jawa Tengah
Banyumanik 02, SD Negeri		Pendidikan Dasar	07°04'46.59" S 110°24'54.78" T	Kota Semarang, Provinsi Jawa Tengah
Banyumanik 03, SD Negeri		Pendidikan Dasar	07°04'38.40" S 110°24'26.90" T	Kota Semarang, Provinsi Jawa Tengah
Bendungan, SD Negeri		Pendidikan Dasar	06°59'46.57" S 110°24'36.89" T	Kota Semarang, Provinsi Jawa Tengah
Cahaya Bangsa, SD IT		Pendidikan Dasar	07°03'20.42" S 110°19'08.94" T	Kota Semarang, Provinsi Jawa Tengah
Darul Ulum, MI		Pendidikan Dasar	07°00'19.85" S 110°19'11.84" T	Kota Semarang, Provinsi Jawa Tengah
Gebangsari 03, SD Negeri		Pendidikan Dasar	06°58'09.59" S 110°28'02.89" T	Kota Semarang, Provinsi Jawa Tengah
Gedawang 01, SD Negeri		Pendidikan Dasar	07°05'03.03" S 110°25'16.95" T	Kota Semarang, Provinsi Jawa Tengah
Gedawang 02, SD Negeri		Pendidikan Dasar	07°05'01.91" S 110°25'44.43" T	Kota Semarang, Provinsi Jawa Tengah
Genuksari 01, SD Negeri		Pendidikan Dasar	06°57'13.84" S 110°28'47.35" T	Kota Semarang, Provinsi Jawa Tengah
Hasanuddin 04, SD Islam		Pendidikan Dasar	06°57'05.66" S 110°28'13.17" T	Kota Semarang, Provinsi Jawa Tengah
Kalipancur 01, SD Negeri		Pendidikan Dasar	07°00'58.64" S 110°22'30.20" T	Kota Semarang, Provinsi Jawa Tengah
Kandri 01, SD Negeri		Pendidikan Dasar	07°03'29.87" S 110°21'22.33" T	Kota Semarang, Provinsi Jawa Tengah
Karangayu 03, SD Negeri		Pendidikan Dasar	06°58'32.54" S 110°23'33.81" T	Kota Semarang, Provinsi Jawa Tengah
Karangroto 01, SD Negeri		Pendidikan Dasar	06°57'30.69" S 110°29'38.33" T	Kota Semarang, Provinsi Jawa Tengah
Karangroto 02, SD Negeri		Pendidikan Dasar	06°57'31.42" S 110°29'39.31" T	Kota Semarang, Provinsi Jawa Tengah
Lamper Kidul 01, SD Negeri		Pendidikan Dasar	07°00'27.46" S 110°26'24.00" T	Kota Semarang, Provinsi Jawa Tengah
Lamper Kidul 02, SD Negeri		Pendidikan Dasar	07°00'29.60" S 110°26'10.16" T	Kota Semarang, Provinsi Jawa Tengah

Nama Rupabumi	Nama Lain	Unsur Rupabumi	Koordinat	Keterangan Wilayah
Lempongsari, SD Negeri		Pendidikan Dasar	06°59'46.76" S 110°24'47.68" T	Kota Semarang, Provinsi Jawa Tengah
Muhammadiyah, MI		Pendidikan Dasar	06°58'28.07" S 110°18'17.91" T	Kota Semarang, Provinsi Jawa Tengah
Palebon 03, SD Negeri		Pendidikan Dasar	07°00'31.88" S 110°27'57.74" T	Kota Semarang, Provinsi Jawa Tengah
Panggung Lor, SD Negeri		Pendidikan Dasar	06°57'32.26" S 110°24'06.03" T	Kota Semarang, Provinsi Jawa Tengah
Pedurungan Tengah 01, SD Negeri		Pendidikan Dasar	06°59'48.42" S 110°28'23.75" T	Kota Semarang, Provinsi Jawa Tengah
Peterongan, SD Negeri		Pendidikan Dasar	06°59'54.22" S 110°26'02.55" T	Kota Semarang, Provinsi Jawa Tengah
Purwoyoso 03, SD Negeri		Pendidikan Dasar	06°59'28.20" S 110°22'06.32" T	Kota Semarang, Provinsi Jawa Tengah
Purwoyoso 04, SD Negeri		Pendidikan Dasar	06°59'42.15" S 110°21'51.13" T	Kota Semarang, Provinsi Jawa Tengah
Sambirejo 01, SD Negeri		Pendidikan Dasar	06°59'11.58" S 110°26'31.66" T	Kota Semarang, Provinsi Jawa Tengah
Sambirejo 02, SD Negeri		Pendidikan Dasar	06°59'06.94" S 110°26'48.23" T	Kota Semarang, Provinsi Jawa Tengah
Sang Timur-Semarang, SD Katolik		Pendidikan Dasar	07°00'11.34" S 110°28'42.65" T	Kota Semarang, Provinsi Jawa Tengah
Sawah Besar 01, SD Negeri		Pendidikan Dasar	06°58'27.18" S 110°26'51.66" T	Kota Semarang, Provinsi Jawa Tengah
Sembungharjo 01, SD Negeri		Pendidikan Dasar	06°59'10.21" S 110°29'26.36" T	Kota Semarang, Provinsi Jawa Tengah
Sembungharjo 02, SD Negeri		Pendidikan Dasar	06°58'19.55" S 110°29'18.35" T	Kota Semarang, Provinsi Jawa Tengah
Tambakaji 05, SD Negeri		Pendidikan Dasar	06°58'59.23" S 110°21'04.21" T	Kota Semarang, Provinsi Jawa Tengah
Tambangan 01, SD Negeri		Pendidikan Dasar	07°04'57.45" S 110°18'35.71" T	Kota Semarang, Provinsi Jawa Tengah
Tambangan 02, SD Negeri		Pendidikan Dasar	07°04'09.22" S 110°18'55.95" T	Kota Semarang, Provinsi Jawa Tengah
Tinjomoyo 01, SD Negeri		Pendidikan Dasar	07°01'55.50" S 110°24'58.93" T	Kota Semarang, Provinsi Jawa Tengah
Tinjomoyo 02, SD Negeri		Pendidikan Dasar	07°02'01.60" S 110°24'20.27" T	Kota Semarang, Provinsi Jawa Tengah
Tlogosari Kulon 06, SD Negeri		Pendidikan Dasar	06°58'51.70" S 110°27'26.95" T	Kota Semarang, Provinsi Jawa Tengah

<b>Nama Rupabumi</b>	<b>Nama Lain</b>	<b>Unsur Rupabumi</b>	<b>Koordinat</b>	<b>Keterangan Wilayah</b>
Wates 01, SD Negeri		Pendidikan Dasar	07°01'02.01" S 110°20'08.16" T	Kota Semarang, Provinsi Jawa Tengah
Wates 02, SD Negeri		Pendidikan Dasar	07°00'21.82" S 110°19'15.28" T	Kota Semarang, Provinsi Jawa Tengah
Wonodri, SD Negeri		Pendidikan Dasar	06°59'50.49" S 110°25'51.55" T	Kota Semarang, Provinsi Jawa Tengah
Wonosari 01, SD Negeri		Pendidikan Dasar	06°58'25.91" S 110°18'25.92" T	Kota Semarang, Provinsi Jawa Tengah
Wonosari 02, SD Negeri		Pendidikan Dasar	06°58'25.30" S 110°17'49.33" T	Kota Semarang, Provinsi Jawa Tengah
18 Semarang, SMP Negeri		Pendidikan Menengah Pertama	06°59'16.25" S 110°21'44.73" T	Kota Semarang, Provinsi Jawa Tengah
Al Islam, SMP		Pendidikan Menengah Pertama	06°59'01.81" S 110°28'34.43" T	Kota Semarang, Provinsi Jawa Tengah
Darul Ulum, MTs Swasta		Pendidikan Menengah Pertama	07°00'21.05" S 110°19'11.23" T	Kota Semarang, Provinsi Jawa Tengah
Dondong Mangkang, SMP		Pendidikan Menengah Pertama	06°58'26.29" S 110°18'18.60" T	Kota Semarang, Provinsi Jawa Tengah
Maria Mediatrix, SMP	SMP Marsudirini	Pendidikan Menengah Pertama	06°59'57.95" S 110°25'58.27" T	Kota Semarang, Provinsi Jawa Tengah
Nudia, SMP Islam		Pendidikan Menengah Pertama	06°58'46.66" S 110°23'32.58" T	Kota Semarang, Provinsi Jawa Tengah
11, SMA Negeri		Pendidikan Menengah Umum	07°00'21.52" S 110°26'47.35" T	Kota Semarang, Provinsi Jawa Tengah
14, SMA Negeri		Pendidikan Menengah Umum	06°57'31.51" S 110°24'03.36" T	Kota Semarang, Provinsi Jawa Tengah
3, SMK Negeri		Pendidikan Menengah Umum	06°59'42.86" S 110°25'43.33" T	Kota Semarang, Provinsi Jawa Tengah
8, SMA Negeri		Pendidikan Menengah Umum	06°58'43.16" S 110°19'51.14" T	Kota Semarang, Provinsi Jawa Tengah

<b>Nama Rupabumi</b>	<b>Nama Lain</b>	<b>Unsur Rupabumi</b>	<b>Koordinat</b>	<b>Keterangan Wilayah</b>
9, SMK Negeri	SMKN 9 Semarang	Pendidikan Menengah Umum	06°59'55.21" S 110°26'03.96" T	Kota Semarang, Provinsi Jawa Tengah
Bina Nusantara, SMK		Pendidikan Menengah Umum	06°58'34.05" S 110°18'04.98" T	Kota Semarang, Provinsi Jawa Tengah
Hidayatullah, SMA Islam		Pendidikan Menengah Umum	07°04'21.86" S 110°25'20.49" T	Kota Semarang, Provinsi Jawa Tengah
Kesatrian 2, SMA		Pendidikan Menengah Umum	06°58'57.61" S 110°26'57.67" T	Kota Semarang, Provinsi Jawa Tengah
St Fransiskus, SMK		Pendidikan Menengah Umum	07°00'04.21" S 110°28'20.11" T	Kota Semarang, Provinsi Jawa Tengah
Sultan Agung 1, SMA Islam		Pendidikan Menengah Umum	06°59'48.81" S 110°25'52.95" T	Kota Semarang, Provinsi Jawa Tengah
Tlogosari, SMK		Pendidikan Menengah Umum	06°59'31.22" S 110°27'32.77" T	Kota Semarang, Provinsi Jawa Tengah
Semarang, Politeknik Ilmu Pelayaran		Pendidikan Tinggi	06°59'53.28" S 110°25'44.21" T	Kota Semarang, Provinsi Jawa Tengah
Yayasan Pharmasi, Sekolah Tinggi Ilmu Farmasi		Pendidikan Tinggi	07°01'31.77" S 110°29'16.15" T	Kota Semarang, Provinsi Jawa Tengah
Agung Giri Natha, Pura		Pura	06°59'53.69" S 110°24'38.60" T	Kota Semarang, Provinsi Jawa Tengah
Banget Ayu, Puskesmas		Puskesmas/ Puskesmas Pembantu	06°58'58.85" S 110°28'35.73" T	Kota Semarang, Provinsi Jawa Tengah
Bringin, Puskesmas Pembantu		Puskesmas/ Puskesmas Pembantu	06°59'41.75" S 110°19'45.44" T	Kota Semarang, Provinsi Jawa Tengah
Candilama, Puskesmas		Puskesmas/ Puskesmas Pembantu	07°00'47.91" S 110°25'54.08" T	Kota Semarang, Provinsi Jawa Tengah
Gayam Sari, Puskesmas		Puskesmas/ Puskesmas Pembantu	06°59'59.64" S 110°26'55.55" T	Kota Semarang, Provinsi Jawa Tengah
Gunungpati, Puskesmas		Puskesmas/ Puskesmas Pembantu	07°05'11.23" S 110°21'56.53" T	Kota Semarang, Provinsi Jawa Tengah

<b>Nama Rupabumi</b>	<b>Nama Lain</b>	<b>Unsur Rupabumi</b>	<b>Koordinat</b>	<b>Keterangan Wilayah</b>
Halmahera, Puskesmas		Puskesmas/ Puskesmas Pembantu	06°59'41.56" S 110°26'16.19" T	Kota Semarang, Provinsi Jawa Tengah
Kagok, Puskesmas		Puskesmas/ Puskesmas Pembantu	07°00'30.69" S 110°25'02.26" T	Kota Semarang, Provinsi Jawa Tengah
Karang Anyar, Puskesmas		Puskesmas/ Puskesmas Pembantu	06°58'18.89" S 110°20'04.06" T	Kota Semarang, Provinsi Jawa Tengah
Karang Ayu, Puskesmas		Puskesmas/ Puskesmas Pembantu	06°58'49.73" S 110°23'34.06" T	Kota Semarang, Provinsi Jawa Tengah
Karang Malang, Puskesmas		Puskesmas/ Puskesmas Pembantu	07°05'39.07" S 110°20'02.83" T	Kota Semarang, Provinsi Jawa Tengah
Kedung Mundu, Puskesmas		Puskesmas/ Puskesmas Pembantu	07°01'33.74" S 110°27'36.77" T	Kota Semarang, Provinsi Jawa Tengah
Lamper Tengah, Puskesmas		Puskesmas/ Puskesmas Pembantu	07°00'18.48" S 110°26'50.51" T	Kota Semarang, Provinsi Jawa Tengah
Lebdosari, Puskesmas		Puskesmas/ Puskesmas Pembantu	06°59'37.77" S 110°22'45.63" T	Kota Semarang, Provinsi Jawa Tengah
Mijen, Puskesmas		Puskesmas/ Puskesmas Pembantu	07°04'54.77" S 110°18'34.47" T	Kota Semarang, Provinsi Jawa Tengah
Miroto, Puskesmas		Puskesmas/ Puskesmas Pembantu	06°59'02.07" S 110°25'08.32" T	Kota Semarang, Provinsi Jawa Tengah
Ngaliyan, Puskesmas		Puskesmas/ Puskesmas Pembantu	06°59'52.86" S 110°20'50.89" T	Kota Semarang, Provinsi Jawa Tengah
Ngesrep, Puskesmas		Puskesmas/ Puskesmas Pembantu	07°02'01.18" S 110°25'07.01" T	Kota Semarang, Provinsi Jawa Tengah
Padangsari, Puskesmas		Puskesmas/ Puskesmas Pembantu	07°04'13.64" S 110°25'18.19" T	Kota Semarang, Provinsi Jawa Tengah
Pandanaran, Puskesmas		Puskesmas/ Puskesmas Pembantu	06°59'13.49" S 110°24'52.57" T	Kota Semarang, Provinsi Jawa Tengah

Nama Rupabumi	Nama Lain	Unsur Rupabumi	Koordinat	Keterangan Wilayah
Poncol, Puskesmas		Puskesmas/ Puskesmas Pembantu	06°58'26.03" S 110°24'52.69" T	Kota Semarang, Provinsi Jawa Tengah
Telogosari Kulon, Puskesmas		Puskesmas/ Puskesmas Pembantu	06°58'51.08" S 110°27'26.23" T	Kota Semarang, Provinsi Jawa Tengah
Roemani Muhammadiyah, RSU		Rumah Sakit Umum	07°00'04.46" S 110°25'40.63" T	Kota Semarang, Provinsi Jawa Tengah
Ketenangan Jiwa, Monumen		Tugu/ Monumen/ Gapura	06°56'54.65" S 110°23'46.53" T	Kota Semarang, Provinsi Jawa Tengah
Sasana Santi, Vihara		Vihara	07°00'06.86" S 110°26'03.04" T	Kota Semarang, Provinsi Jawa Tengah

#### 1.10.19. Kota Surakarta

Nama Rupabumi	Nama Lain	Unsur Rupabumi	Koordinat	Keterangan Wilayah
Surakarta, Kantor Wali Kota		Kantor Wali Kota	07°34'09.83" S 110°49'45.88" T	Kota Surakarta, Provinsi Jawa Tengah

#### 1.10.20. Kota Tegal

Nama Rupabumi	Nama Lain	Unsur Rupabumi	Koordinat	Keterangan Wilayah
Ayalon, Gereja GPIB	Gereja Ayalon	Gereja	06°52'03.84" S 109°07'51.91" T	Kota Tegal, Provinsi Jawa Tengah
Jemaat Ayalon Tegal, Gereja GPIB		Gereja	06°52'03.78" S 109°07'51.91" T	Kota Tegal, Provinsi Jawa Tengah
Susana Baru, Hotel		Hotel/Motel/ Hostel/ Losmen	06°52'11.41" S 109°07'46.92" T	Kota Tegal, Provinsi Jawa Tengah
Subdenpom IV/1-3 Tegal, Kantor Polisi Militer	CPM	Instalasi TNI (AD/AL/AU)	06°52'14.08" S 109°08'06.84" T	Kota Tegal, Provinsi Jawa Tengah
Margadana, Kantor Camat		Kantor Camat	06°52'29.80" S 109°06'27.65" T	Kota Tegal, Provinsi Jawa Tengah
Tegal Barat, Kantor Camat		Kantor Camat	06°51'38.32" S 109°07'15.19" T	Kota Tegal, Provinsi Jawa Tengah
Tegal Selatan, Kantor Camat		Kantor Camat	06°53'43.99" S 109°06'58.62" T	Kota Tegal, Provinsi Jawa Tengah



<b>Nama Rupabumi</b>	<b>Nama Lain</b>	<b>Unsur Rupabumi</b>	<b>Koordinat</b>	<b>Keterangan Wilayah</b>
Tegal Timur, Kantor Camat		Kantor Camat	06°52'48.92" S 109°08'32.09" T	Kota Tegal, Provinsi Jawa Tengah
Kota Tegal, Kantor DPRD		Kantor DPRD	06°51'21.77" S 109°08'15.51" T	Kota Tegal, Provinsi Jawa Tengah
Bandung, Kantor Lurah		Kantor Lurah	06°53'44.53" S 109°07'00.34" T	Kota Tegal, Provinsi Jawa Tengah
Cabawan, Kantor Lurah		Kantor Lurah	06°52'31.39" S 109°05'27.94" T	Kota Tegal, Provinsi Jawa Tengah
Debong Kidul, Kantor Lurah		Kantor Lurah	06°53'37.86" S 109°07'20.50" T	Kota Tegal, Provinsi Jawa Tengah
Debong Kulon, Kantor Lurah		Kantor Lurah	06°52'48.16" S 109°07'24.48" T	Kota Tegal, Provinsi Jawa Tengah
Debong Lor, Kantor Lurah		Kantor Lurah	06°52'36.01" S 109°07'10.09" T	Kota Tegal, Provinsi Jawa Tengah
Debong Tengah, Kantor Lurah		Kantor Lurah	06°53'20.91" S 109°07'47.61" T	Kota Tegal, Provinsi Jawa Tengah
Kaligangsa, Kantor Lurah		Kantor Lurah	06°52'38.47" S 109°04'52.53" T	Kota Tegal, Provinsi Jawa Tengah
Kalinyamat Kulon, Kantor Lurah		Kantor Lurah	06°53'19.05" S 109°06'35.48" T	Kota Tegal, Provinsi Jawa Tengah
Kalinyamat Wetan, Kantor Lurah		Kantor Lurah	06°53'35.02" S 109°06'33.48" T	Kota Tegal, Provinsi Jawa Tengah
Kejambon, Kantor Lurah		Kantor Lurah	06°52'49.27" S 109°08'30.87" T	Kota Tegal, Provinsi Jawa Tengah
Kemandungan, Kantor Lurah		Kantor Lurah	06°52'14.38" S 109°07'10.49" T	Kota Tegal, Provinsi Jawa Tengah
Keturen, Kantor Lurah		Kantor Lurah	06°52'54.34" S 109°06'54.05" T	Kota Tegal, Provinsi Jawa Tengah
Krandon, Kantor Lurah		Kantor Lurah	06°52'29.65" S 109°05'15.57" T	Kota Tegal, Provinsi Jawa Tengah
Kraton, Kantor Lurah		Kantor Lurah	06°51'34.91" S 109°07'33.24" T	Kota Tegal, Provinsi Jawa Tengah
Mangkukusuman, Kantor Lurah		Kantor Lurah	06°52'17.11" S 109°08'15.88" T	Kota Tegal, Provinsi Jawa Tengah
Margadana, Kantor Lurah		Kantor Lurah	06°52'18.81" S 109°06'09.20" T	Kota Tegal, Provinsi Jawa Tengah
Mintaragen, Kantor Lurah		Kantor Lurah	06°51'08.49" S 109°08'50.05" T	Kota Tegal, Provinsi Jawa Tengah
Muarareja, Kantor Lurah		Kantor Lurah	06°50'57.67" S 109°06'46.13" T	Kota Tegal, Provinsi Jawa Tengah

<b>Nama Rupabumi</b>	<b>Nama Lain</b>	<b>Unsur Rupabumi</b>	<b>Koordinat</b>	<b>Keterangan Wilayah</b>
Panggung, Kantor Lurah		Kantor Lurah	06°51'52.22" S 109°08'39.12" T	Kota Tegal, Provinsi Jawa Tengah
Pekauman, Kantor Lurah		Kantor Lurah	06°52'21.64" S 109°07'30.74" T	Kota Tegal, Provinsi Jawa Tengah
Pesurungan Kidul, Kantor Lurah		Kantor Lurah	06°52'30.35" S 109°06'56.94" T	Kota Tegal, Provinsi Jawa Tengah
Pesurungan Lor, Kantor Lurah		Kantor Lurah	06°51'55.23" S 109°06'38.35" T	Kota Tegal, Provinsi Jawa Tengah
Randugunting, Kantor Lurah		Kantor Lurah	06°52'51.95" S 109°07'50.48" T	Kota Tegal, Provinsi Jawa Tengah
Slerok, Kantor Lurah		Kantor Lurah	06°52'37.47" S 109°08'42.48" T	Kota Tegal, Provinsi Jawa Tengah
Sumurpanggang, Kantor Lurah		Kantor Lurah	06°52'44.52" S 109°06'15.83" T	Kota Tegal, Provinsi Jawa Tengah
Tegalsari, Kantor Lurah		Kantor Lurah	06°51'25.52" S 109°07'42.03" T	Kota Tegal, Provinsi Jawa Tengah
Tunon, Kantor Lurah		Kantor Lurah	06°53'27.86" S 109°07'05.25" T	Kota Tegal, Provinsi Jawa Tengah
Kota Tegal, Kantor Kementerian Agama		Kantor Menteri/ Kementerian/ LPNK	06°52'19.68" S 109°08'43.93" T	Kota Tegal, Provinsi Jawa Tengah
Kecamatan Tegal Selatan, Kantor Pusat Kegiatan Guru		Kantor Pemerintah Lainnya	06°52'37.80" S 109°07'58.34" T	Kota Tegal, Provinsi Jawa Tengah
Kecamatan Tegal Timur, KUA		Kantor Pemerintah Lainnya	06°52'48.45" S 109°08'29.99" T	Kota Tegal, Provinsi Jawa Tengah
Kota Tegal, Kantor ATR/ BPN	BPN Kota Tegal	Kantor Pemerintah Lainnya	06°51'29.84" S 109°07'50.50" T	Kota Tegal, Provinsi Jawa Tengah
Kota Tegal, Kantor BPBD		Kantor Pemerintah Lainnya	06°53'03.17" S 109°07'50.60" T	Kota Tegal, Provinsi Jawa Tengah
Kota Tegal, Kantor Dinas Perhubungan		Kantor Pemerintah Lainnya	06°51'04.89" S 109°08'32.99" T	Kota Tegal, Provinsi Jawa Tengah
Sektor Tegal Selatan, Kantor Kepolisian	Mapolsek Tegal Selatan	Kantor Pemerintah Lainnya	06°53'46.48" S 109°07'04.64" T	Kota Tegal, Provinsi Jawa Tengah

<b>Nama Rupabumi</b>	<b>Nama Lain</b>	<b>Unsur Rupabumi</b>	<b>Koordinat</b>	<b>Keterangan Wilayah</b>
Tegal, Kantor Kesyahbandaran dan Otoritas Pelabuhan	Syahbandar Tegal	Kantor Pemerintah Lainnya	06°51'12.43" S 109°08'14.72" T	Kota Tegal, Provinsi Jawa Tengah
Sektor Tegal Timur, Kantor Kepolisian		Kantor Polisi	06°52'46.38" S 109°08'30.25" T	Kota Tegal, Provinsi Jawa Tengah
Tegal, Lembaga Pemasyarakatan Kelas IIB		Lembaga Pemasyarakatan	06°51'17.01" S 109°08'17.32" T	Kota Tegal, Provinsi Jawa Tengah
Istiqomah, Musala	Langgar Duwur	Masjid	06°51'23.16" S 109°08'03.17" T	Kota Tegal, Provinsi Jawa Tengah
Kota Tegal, Masjid Agung		Masjid	06°52'02.89" S 109°08'12.19" T	Kota Tegal, Provinsi Jawa Tengah
Kota Tegal, Masjid Agung		Masjid	06°52'02.74" S 109°08'13.31" T	Kota Tegal, Provinsi Jawa Tengah
Muarareja Indah, Pantai		Pariwisata/ Rekreasi Pantai	06°50'41.36" S 109°06'52.62" T	Kota Tegal, Provinsi Jawa Tengah
Kerkoff, Permakaman		Pemukaman Khusus	06°51'24.04" S 109°07'45.69" T	Kota Tegal, Provinsi Jawa Tengah
Aisyiyah Kejambon, KB		Pendidikan Anak Usia Dini	06°53'06.60" S 109°08'14.56" T	Kota Tegal, Provinsi Jawa Tengah
Aisyiyah Kejambon, TPA		Pendidikan Anak Usia Dini	06°53'06.56" S 109°08'13.82" T	Kota Tegal, Provinsi Jawa Tengah
Al Furqon, RA		Pendidikan Anak Usia Dini	06°52'49.43" S 109°05'55.09" T	Kota Tegal, Provinsi Jawa Tengah
Al Hidayah 1, TK		Pendidikan Anak Usia Dini	06°51'10.60" S 109°08'38.18" T	Kota Tegal, Provinsi Jawa Tengah
Al Khidmah, TK		Pendidikan Anak Usia Dini	06°53'29.98" S 109°07'40.06" T	Kota Tegal, Provinsi Jawa Tengah
Al-Hidayah II, TK		Pendidikan Anak Usia Dini	06°52'49.13" S 109°07'46.26" T	Kota Tegal, Provinsi Jawa Tengah
Al-Hikmah, PAUD TPQ		Pendidikan Anak Usia Dini	06°52'53.11" S 109°06'13.12" T	Kota Tegal, Provinsi Jawa Tengah
Al-Izzah, KB		Pendidikan Anak Usia Dini	06°52'54.39" S 109°05'06.86" T	Kota Tegal, Provinsi Jawa Tengah
Al-Izzah, PAUD TPQ		Pendidikan Anak Usia Dini	06°52'54.27" S 109°05'06.40" T	Kota Tegal, Provinsi Jawa Tengah
Al-Mukhlisin, PAUD TPQ		Pendidikan Anak Usia Dini	06°53'22.39" S 109°07'43.11" T	Kota Tegal, Provinsi Jawa Tengah
Anggrek, Pos PAUD		Pendidikan Anak Usia Dini	06°52'38.08" S 109°04'46.41" T	Kota Tegal, Provinsi Jawa Tengah

<b>Nama Rupabumi</b>	<b>Nama Lain</b>	<b>Unsur Rupabumi</b>	<b>Koordinat</b>	<b>Keterangan Wilayah</b>
Assyifa, TK		Pendidikan Anak Usia Dini	06°51'46.50" S 109°07'28.27" T	Kota Tegal, Provinsi Jawa Tengah
Azzurofah, TK Islam		Pendidikan Anak Usia Dini	06°51'53.79" S 109°07'54.92" T	Kota Tegal, Provinsi Jawa Tengah
Bagya Wacana, TK		Pendidikan Anak Usia Dini	06°52'06.59" S 109°07'51.93" T	Kota Tegal, Provinsi Jawa Tengah
Baiturrohman, TK		Pendidikan Anak Usia Dini	06°53'10.21" S 109°07'33.71" T	Kota Tegal, Provinsi Jawa Tengah
Bina Anak Sholeh, KB	KB BIAS	Pendidikan Anak Usia Dini	06°52'02.14" S 109°07'13.98" T	Kota Tegal, Provinsi Jawa Tengah
Binladiq I, TK		Pendidikan Anak Usia Dini	06°51'37.42" S 109°08'24.38" T	Kota Tegal, Provinsi Jawa Tengah
Bougenville, Pos PAUD		Pendidikan Anak Usia Dini	06°51'21.76" S 109°07'42.46" T	Kota Tegal, Provinsi Jawa Tengah
Bougenville, Pos PAUD		Pendidikan Anak Usia Dini	06°52'53.12" S 109°05'55.85" T	Kota Tegal, Provinsi Jawa Tengah
Darul Kifaah, KB		Pendidikan Anak Usia Dini	06°52'49.30" S 109°08'44.88" T	Kota Tegal, Provinsi Jawa Tengah
Debong Kidul, KB		Pendidikan Anak Usia Dini	06°53'42.15" S 109°07'33.94" T	Kota Tegal, Provinsi Jawa Tengah
Delima, Pos PAUD		Pendidikan Anak Usia Dini	06°52'14.70" S 109°07'46.52" T	Kota Tegal, Provinsi Jawa Tengah
Dewi Sartika, Pos PAUD		Pendidikan Anak Usia Dini	06°51'36.89" S 109°07'10.11" T	Kota Tegal, Provinsi Jawa Tengah
Hang Tuah 16, TK		Pendidikan Anak Usia Dini	06°52'12.60" S 109°07'48.54" T	Kota Tegal, Provinsi Jawa Tengah
Ihsaniyah 1, TK		Pendidikan Anak Usia Dini	06°51'56.10" S 109°07'59.35" T	Kota Tegal, Provinsi Jawa Tengah
Ihsaniyah III, TK		Pendidikan Anak Usia Dini	06°51'45.75" S 109°08'38.62" T	Kota Tegal, Provinsi Jawa Tengah
Insan Cendikia, Pos PAUD	RA Baitul Iman	Pendidikan Anak Usia Dini	06°52'11.14" S 109°06'46.09" T	Kota Tegal, Provinsi Jawa Tengah
Insan Cerdas, KB		Pendidikan Anak Usia Dini	06°52'41.47" S 109°06'31.07" T	Kota Tegal, Provinsi Jawa Tengah
Istiqomah, KB		Pendidikan Anak Usia Dini	06°52'48.18" S 109°08'46.35" T	Kota Tegal, Provinsi Jawa Tengah
Kartini, Pos PAUD		Pendidikan Anak Usia Dini	06°51'34.05" S 109°07'31.37" T	Kota Tegal, Provinsi Jawa Tengah

<b>Nama Rupabumi</b>	<b>Nama Lain</b>	<b>Unsur Rupabumi</b>	<b>Koordinat</b>	<b>Keterangan Wilayah</b>
Kenanga Kemandungan, Pos PAUD		Pendidikan Anak Usia Dini	06°52'11.63" S 109°07'28.04" T	Kota Tegal, Provinsi Jawa Tengah
Kenanga Kraton, Pos PAUD		Pendidikan Anak Usia Dini	06°51'56.29" S 109°07'26.97" T	Kota Tegal, Provinsi Jawa Tengah
Kenanga, Pos PAUD		Pendidikan Anak Usia Dini	06°51'39.27" S 109°08'19.02" T	Kota Tegal, Provinsi Jawa Tengah
Kesambi Sari, Pos PAUD		Pendidikan Anak Usia Dini	06°52'23.70" S 109°06'06.23" T	Kota Tegal, Provinsi Jawa Tengah
Masyithoh IV, TK		Pendidikan Anak Usia Dini	06°52'40.05" S 109°08'22.13" T	Kota Tegal, Provinsi Jawa Tengah
Masyithoh V, TK		Pendidikan Anak Usia Dini	06°53'18.90" S 109°07'07.92" T	Kota Tegal, Provinsi Jawa Tengah
Masyithoh VIII, TK		Pendidikan Anak Usia Dini	06°52'31.81" S 109°08'49.87" T	Kota Tegal, Provinsi Jawa Tengah
Mawar Merah, Pos PAUD		Pendidikan Anak Usia Dini	06°51'34.43" S 109°07'47.60" T	Kota Tegal, Provinsi Jawa Tengah
Melati, Pos PAUD		Pendidikan Anak Usia Dini	06°53'02.16" S 109°06'14.50" T	Kota Tegal, Provinsi Jawa Tengah
Melati, Pos PAUD		Pendidikan Anak Usia Dini	06°52'17.33" S 109°06'56.85" T	Kota Tegal, Provinsi Jawa Tengah
Miftahun Najah, RA		Pendidikan Anak Usia Dini	06°53'16.97" S 109°05'04.79" T	Kota Tegal, Provinsi Jawa Tengah
Mutiara Shahabat, KB		Pendidikan Anak Usia Dini	06°52'09.81" S 109°07'30.06" T	Kota Tegal, Provinsi Jawa Tengah
Nurul Huda, PAUD TPQ		Pendidikan Anak Usia Dini	06°51'34.97" S 109°08'38.49" T	Kota Tegal, Provinsi Jawa Tengah
Nurul Huda, TK		Pendidikan Anak Usia Dini	06°50'49.94" S 109°06'34.08" T	Kota Tegal, Provinsi Jawa Tengah
Nurunnisa, TK		Pendidikan Anak Usia Dini	06°53'07.73" S 109°08'46.07" T	Kota Tegal, Provinsi Jawa Tengah
Pelita Bangsa, KB		Pendidikan Anak Usia Dini	06°52'39.24" S 109°06'05.93" T	Kota Tegal, Provinsi Jawa Tengah
Pelita Harapan Bangsa, KB		Pendidikan Anak Usia Dini	06°51'52.92" S 109°07'15.54" T	Kota Tegal, Provinsi Jawa Tengah
Pelita Hati, TK		Pendidikan Anak Usia Dini	06°52'43.15" S 109°08'07.41" T	Kota Tegal, Provinsi Jawa Tengah
Pembina Kecamatan Margadana, TK Negeri	TK Pertiwi	Pendidikan Anak Usia Dini	06°52'20.36" S 109°06'08.27" T	Kota Tegal, Provinsi Jawa Tengah

<b>Nama Rupabumi</b>	<b>Nama Lain</b>	<b>Unsur Rupabumi</b>	<b>Koordinat</b>	<b>Keterangan Wilayah</b>
Pembina Kota Tegal, TK Negeri		Pendidikan Anak Usia Dini	06°52'15.55" S 109°07'50.57" T	Kota Tegal, Provinsi Jawa Tengah
Pembina Tegal Selatan, TK Negeri		Pendidikan Anak Usia Dini	06°52'54.58" S 109°06'54.02" T	Kota Tegal, Provinsi Jawa Tengah
Permata Hati, KB		Pendidikan Anak Usia Dini	06°53'03.96" S 109°08'28.94" T	Kota Tegal, Provinsi Jawa Tengah
Pertiwi 25.1 Randugunting, TK		Pendidikan Anak Usia Dini	06°52'25.74" S 109°08'06.18" T	Kota Tegal, Provinsi Jawa Tengah
Pertiwi 25.2 Kemandungan, TK		Pendidikan Anak Usia Dini	06°52'13.31" S 109°07'27.16" T	Kota Tegal, Provinsi Jawa Tengah
Pertiwi 25.4 Tegalsari, TK		Pendidikan Anak Usia Dini	06°51'25.39" S 109°07'41.10" T	Kota Tegal, Provinsi Jawa Tengah
Pertiwi 25.5 Kraton, TK		Pendidikan Anak Usia Dini	06°51'48.14" S 109°07'38.02" T	Kota Tegal, Provinsi Jawa Tengah
Pertiwi 25.6 Panggung, TK		Pendidikan Anak Usia Dini	06°52'01.71" S 109°08'27.36" T	Kota Tegal, Provinsi Jawa Tengah
Pertiwi 25.7 Pekauman, TK		Pendidikan Anak Usia Dini	06°52'21.71" S 109°07'52.34" T	Kota Tegal, Provinsi Jawa Tengah
Perwanida, RA		Pendidikan Anak Usia Dini	06°52'48.49" S 109°08'30.39" T	Kota Tegal, Provinsi Jawa Tengah
PGRI, TK		Pendidikan Anak Usia Dini	06°51'28.97" S 109°08'56.02" T	Kota Tegal, Provinsi Jawa Tengah
Pius Tegal, TK		Pendidikan Anak Usia Dini	06°51'56.70" S 109°07'43.04" T	Kota Tegal, Provinsi Jawa Tengah
Qurrota A'yun, PAUD		Pendidikan Anak Usia Dini	06°53'07.64" S 109°07'51.37" T	Kota Tegal, Provinsi Jawa Tengah
Raudlotul Jannah, KB		Pendidikan Anak Usia Dini	06°52'47.78" S 109°08'04.80" T	Kota Tegal, Provinsi Jawa Tengah
Rumah Bintang, KB		Pendidikan Anak Usia Dini	06°52'50.60" S 109°05'41.96" T	Kota Tegal, Provinsi Jawa Tengah
Sakila Kerti, KB		Pendidikan Anak Usia Dini	06°51'43.34" S 109°08'23.26" T	Kota Tegal, Provinsi Jawa Tengah
Sekar Kemuning, KB		Pendidikan Anak Usia Dini	06°53'01.99" S 109°07'03.07" T	Kota Tegal, Provinsi Jawa Tengah
Seruni, Pos PAUD		Pendidikan Anak Usia Dini	06°52'44.27" S 109°06'17.96" T	Kota Tegal, Provinsi Jawa Tengah
Seruni, Pos PAUD		Pendidikan Anak Usia Dini	06°52'35.41" S 109°07'11.11" T	Kota Tegal, Provinsi Jawa Tengah
Sofa Marwah, KB		Pendidikan Anak Usia Dini	06°52'33.53" S 109°06'56.84" T	Kota Tegal, Provinsi Jawa Tengah

<b>Nama Rupabumi</b>	<b>Nama Lain</b>	<b>Unsur Rupabumi</b>	<b>Koordinat</b>	<b>Keterangan Wilayah</b>
Sumbodro, Pos PAUD		Pendidikan Anak Usia Dini	06°52'53.04" S 109°08'37.16" T	Kota Tegal, Provinsi Jawa Tengah
Syuhada, RA		Pendidikan Anak Usia Dini	06°51'17.18" S 109°09'07.13" T	Kota Tegal, Provinsi Jawa Tengah
Tarbiyatul Islamiyah, TK		Pendidikan Anak Usia Dini	06°52'24.76" S 109°06'41.86" T	Kota Tegal, Provinsi Jawa Tengah
Tarbiyatul Khasanah, KB		Pendidikan Anak Usia Dini	06°52'45.33" S 109°08'42.09" T	Kota Tegal, Provinsi Jawa Tengah
Tunas Ceria, Pos PAUD		Pendidikan Anak Usia Dini	06°52'45.88" S 109°05'36.04" T	Kota Tegal, Provinsi Jawa Tengah
Tunas Harapan, Pos PAUD		Pendidikan Anak Usia Dini	06°52'50.49" S 109°07'49.20" T	Kota Tegal, Provinsi Jawa Tengah
Tunas Mutiara, KB	KB dan PAUD Tunas Mutiara	Pendidikan Anak Usia Dini	06°53'24.04" S 109°07'04.82" T	Kota Tegal, Provinsi Jawa Tengah
Tunas Mutiara, Pos PAUD		Pendidikan Anak Usia Dini	06°53'24.21" S 109°07'04.85" T	Kota Tegal, Provinsi Jawa Tengah
Usamah, RA		Pendidikan Anak Usia Dini	06°51'49.50" S 109°08'58.99" T	Kota Tegal, Provinsi Jawa Tengah
Werkudoro, Pos PAUD		Pendidikan Anak Usia Dini	06°53'11.65" S 109°08'40.86" T	Kota Tegal, Provinsi Jawa Tengah
Aisiyiah Cahaya Insan, SD		Pendidikan Dasar	06°53'08.09" S 109°08'45.83" T	Kota Tegal, Provinsi Jawa Tengah
Ar-Ridlo, MI Swasta		Pendidikan Dasar	06°52'08.10" S 109°06'48.33" T	Kota Tegal, Provinsi Jawa Tengah
Debong Kidul 1, SD Negeri		Pendidikan Dasar	06°53'45.99" S 109°07'25.96" T	Kota Tegal, Provinsi Jawa Tengah
Ihsaniyah 01 Kaligangsa, MI Swasta		Pendidikan Dasar	06°52'53.47" S 109°05'02.27" T	Kota Tegal, Provinsi Jawa Tengah
Kaligangsa 1, SD Negeri		Pendidikan Dasar	06°52'43.62" S 109°04'52.64" T	Kota Tegal, Provinsi Jawa Tengah
Kalinyamat Wetan 1, SD Negeri		Pendidikan Dasar	06°53'24.36" S 109°06'40.45" T	Kota Tegal, Provinsi Jawa Tengah
Kalinyamat Wetan 2, SD Negeri	SD Inpres	Pendidikan Dasar	06°53'37.21" S 109°06'34.71" T	Kota Tegal, Provinsi Jawa Tengah
Kalinyamat Wetan 3, SD Negeri		Pendidikan Dasar	06°53'25.49" S 109°06'40.32" T	Kota Tegal, Provinsi Jawa Tengah
Kejambon 2, SD Negeri		Pendidikan Dasar	06°52'24.51" S 109°08'30.16" T	Kota Tegal, Provinsi Jawa Tengah
Kejambon 5, SD Negeri		Pendidikan Dasar	06°52'35.70" S 109°08'37.07" T	Kota Tegal, Provinsi Jawa Tengah

Nama Rupabumi	Nama Lain	Unsur Rupabumi	Koordinat	Keterangan Wilayah
Kejambon 6, SD Negeri		Pendidikan Dasar	06°52'34.53" S 109°08'37.01" T	Kota Tegal, Provinsi Jawa Tengah
Margadana 1 Tegal, SD Negeri	SDN Marga Satu	Pendidikan Dasar	06°52'36.54" S 109°06'01.61" T	Kota Tegal, Provinsi Jawa Tengah
Margadana 3, SD Negeri	SDN Marga Tiga	Pendidikan Dasar	06°52'29.27" S 109°05'47.94" T	Kota Tegal, Provinsi Jawa Tengah
Margadana 4, SD Negeri	SD Negeri Marga Empat	Pendidikan Dasar	06°52'49.39" S 109°05'44.42" T	Kota Tegal, Provinsi Jawa Tengah
Margadana 5, SD Negeri	SDN Marga Lima	Pendidikan Dasar	06°52'54.83" S 109°05'56.95" T	Kota Tegal, Provinsi Jawa Tengah
Margadana 6, SD Negeri	SDN Marga Enam	Pendidikan Dasar	06°52'23.27" S 109°06'08.53" T	Kota Tegal, Provinsi Jawa Tengah
Margadana 7, SD Negeri	SDN Marga Tujuh	Pendidikan Dasar	06°52'55.41" S 109°06'05.01" T	Kota Tegal, Provinsi Jawa Tengah
Margadana 8, SD Negeri		Pendidikan Dasar	06°52'43.07" S 109°06'01.39" T	Kota Tegal, Provinsi Jawa Tengah
Miftahul Huda, MI Swasta		Pendidikan Dasar	06°53'21.62" S 109°07'00.82" T	Kota Tegal, Provinsi Jawa Tengah
Mintaragen 3 Tegal, SD Negeri		Pendidikan Dasar	06°51'32.53" S 109°08'37.47" T	Kota Tegal, Provinsi Jawa Tengah
Mintaragen 9 Tegal, SD Negeri		Pendidikan Dasar	06°51'08.40" S 109°08'46.21" T	Kota Tegal, Provinsi Jawa Tengah
Muarareja 1 Tegal, SD Negeri		Pendidikan Dasar	06°50'55.54" S 109°06'45.39" T	Kota Tegal, Provinsi Jawa Tengah
Muarareja 2 Tegal, SD Negeri		Pendidikan Dasar	06°50'58.14" S 109°06'55.00" T	Kota Tegal, Provinsi Jawa Tengah
Muhammadiyah 1, SD		Pendidikan Dasar	06°52'33.32" S 109°08'14.60" T	Kota Tegal, Provinsi Jawa Tengah
Muhammadiyah 2, SD		Pendidikan Dasar	06°52'25.62" S 109°08'26.03" T	Kota Tegal, Provinsi Jawa Tengah
Nurul Ummah, MI Swasta		Pendidikan Dasar	06°52'30.26" S 109°06'09.34" T	Kota Tegal, Provinsi Jawa Tengah
Pekauman 3 Tegal, SD Negeri		Pendidikan Dasar	06°52'16.03" S 109°07'55.15" T	Kota Tegal, Provinsi Jawa Tengah
Pesurungan Lor 2, SD Negeri	SD Impres	Pendidikan Dasar	06°52'14.03" S 109°06'47.48" T	Kota Tegal, Provinsi Jawa Tengah
Slerok 4, SD Negeri		Pendidikan Dasar	06°53'09.78" S 109°08'28.53" T	Kota Tegal, Provinsi Jawa Tengah
Slerok 6, SD Negeri		Pendidikan Dasar	06°53'05.06" S 109°08'42.17" T	Kota Tegal, Provinsi Jawa Tengah



<b>Nama Rupabumi</b>	<b>Nama Lain</b>	<b>Unsur Rupabumi</b>	<b>Koordinat</b>	<b>Keterangan Wilayah</b>
Sumurpanggang 1, SD Negeri		Pendidikan Dasar	06°52'37.52" S 109°06'15.89" T	Kota Tegal, Provinsi Jawa Tengah
Sumurpanggang 2, SD Negeri		Pendidikan Dasar	06°52'28.38" S 109°06'14.05" T	Kota Tegal, Provinsi Jawa Tengah
Sumurpanggang 3, SD Negeri		Pendidikan Dasar	06°52'31.82" S 109°06'27.74" T	Kota Tegal, Provinsi Jawa Tengah
Tunon 1 Tegal, SD Negeri		Pendidikan Dasar	06°53'17.05" S 109°07'02.25" T	Kota Tegal, Provinsi Jawa Tengah
Tunon 2, SD Negeri		Pendidikan Dasar	06°53'17.94" S 109°07'05.14" T	Kota Tegal, Provinsi Jawa Tengah
Miftakhul Huda, Pondok Pesantren		Pendidikan Keagamaan	06°53'23.39" S 109°06'55.69" T	Kota Tegal, Provinsi Jawa Tengah
Kota Tegal, SLB Negeri		Pendidikan Khusus	06°52'36.65" S 109°08'37.29" T	Kota Tegal, Provinsi Jawa Tengah
1 Tegal, SMP Negeri		Pendidikan Menengah Pertama	06°52'10.78" S 109°08'29.48" T	Kota Tegal, Provinsi Jawa Tengah
1, SMP Negeri	SMP MULO	Pendidikan Menengah Pertama	06°52'11.63" S 109°08'28.72" T	Kota Tegal, Provinsi Jawa Tengah
10 Tegal, SMP Negeri		Pendidikan Menengah Pertama	06°52'19.78" S 109°08'13.86" T	Kota Tegal, Provinsi Jawa Tengah
11 Tegal, SMP Negeri		Pendidikan Menengah Pertama	06°51'47.51" S 109°09'01.76" T	Kota Tegal, Provinsi Jawa Tengah
12, SMP Negeri		Pendidikan Menengah Pertama	06°51'07.36" S 109°08'51.09" T	Kota Tegal, Provinsi Jawa Tengah
13, SMP Negeri		Pendidikan Menengah Pertama	06°51'48.96" S 109°07'17.70" T	Kota Tegal, Provinsi Jawa Tengah
15, SMP Negeri		Pendidikan Menengah Pertama	06°53'04.46" S 109°08'39.39" T	Kota Tegal, Provinsi Jawa Tengah
18, SMP Negeri		Pendidikan Menengah Pertama	06°52'19.41" S 109°06'11.15" T	Kota Tegal, Provinsi Jawa Tengah
19, SMP Negeri		Pendidikan Menengah Pertama	06°53'30.17" S 109°06'58.69" T	Kota Tegal, Provinsi Jawa Tengah

<b>Nama Rupabumi</b>	<b>Nama Lain</b>	<b>Unsur Rupabumi</b>	<b>Koordinat</b>	<b>Keterangan Wilayah</b>
2, SMP Negeri		Pendidikan Menengah Pertama	06°52'26.49" S 109°08'31.66" T	Kota Tegal, Provinsi Jawa Tengah
3 Tegal, SMP Negeri		Pendidikan Menengah Pertama	06°51'19.11" S 109°08'10.78" T	Kota Tegal, Provinsi Jawa Tengah
4 Tegal, SMP Negeri		Pendidikan Menengah Pertama	06°51'39.23" S 109°08'23.53" T	Kota Tegal, Provinsi Jawa Tengah
7 Tegal, SMP Negeri		Pendidikan Menengah Pertama	06°52'29.08" S 109°07'39.99" T	Kota Tegal, Provinsi Jawa Tengah
9, SMP Negeri	Elang Pantura	Pendidikan Menengah Pertama	06°51'30.80" S 109°08'57.19" T	Kota Tegal, Provinsi Jawa Tengah
Al Khairiyah, SMP		Pendidikan Menengah Pertama	06°51'45.86" S 109°07'52.75" T	Kota Tegal, Provinsi Jawa Tengah
Atmaja Wacana, SMP		Pendidikan Menengah Pertama	06°51'48.00" S 109°07'47.56" T	Kota Tegal, Provinsi Jawa Tengah
Bhakti Praja, SMP		Pendidikan Menengah Pertama	06°52'49.71" S 109°06'15.94" T	Kota Tegal, Provinsi Jawa Tengah
IC Bias Assalam, SMP		Pendidikan Menengah Pertama	06°52'28.62" S 109°04'44.05" T	Kota Tegal, Provinsi Jawa Tengah
Ihsaniyah, SMP		Pendidikan Menengah Pertama	06°52'56.84" S 109°08'35.06" T	Kota Tegal, Provinsi Jawa Tengah
Kota Tegal, MTs Negeri		Pendidikan Menengah Pertama	06°52'07.21" S 109°06'51.72" T	Kota Tegal, Provinsi Jawa Tengah
Mambaul Ulum, MTs Swasta		Pendidikan Menengah Pertama	06°53'27.38" S 109°07'12.45" T	Kota Tegal, Provinsi Jawa Tengah
Muhammadiyah 3 Tegal, SMP		Pendidikan Menengah Pertama	06°51'49.06" S 109°07'34.31" T	Kota Tegal, Provinsi Jawa Tengah
Pelita Harapan Bangsa, SMP		Pendidikan Menengah Pertama	06°51'53.19" S 109°07'15.51" T	Kota Tegal, Provinsi Jawa Tengah

<b>Nama Rupabumi</b>	<b>Nama Lain</b>	<b>Unsur Rupabumi</b>	<b>Koordinat</b>	<b>Keterangan Wilayah</b>
Purnama, SMP		Pendidikan Menengah Pertama	06°52'33.96" S 109°06'34.36" T	Kota Tegal, Provinsi Jawa Tengah
Usamah, SMP Swasta IT		Pendidikan Menengah Pertama	06°51'49.83" S 109°09'03.11" T	Kota Tegal, Provinsi Jawa Tengah
1 Tegal, SMA Negeri		Pendidikan Menengah Umum	06°52'21.79" S 109°08'28.94" T	Kota Tegal, Provinsi Jawa Tengah
2 Tegal, SMA Negeri		Pendidikan Menengah Umum	06°51'28.20" S 109°07'32.60" T	Kota Tegal, Provinsi Jawa Tengah
3 Tegal, SMA Negeri		Pendidikan Menengah Umum	06°53'06.78" S 109°08'38.04" T	Kota Tegal, Provinsi Jawa Tengah
3 Tegal, SMK Negeri	SMKN 3 Kota Tegal	Pendidikan Menengah Umum	06°51'53.93" S 109°08'00.90" T	Kota Tegal, Provinsi Jawa Tengah
4 Kota Tegal, SMA Negeri		Pendidikan Menengah Umum	06°51'39.67" S 109°08'26.52" T	Kota Tegal, Provinsi Jawa Tengah
5 Tegal, SMA Negeri		Pendidikan Menengah Umum	06°52'01.37" S 109°06'16.45" T	Kota Tegal, Provinsi Jawa Tengah
Astrindo, SMK Swasta		Pendidikan Menengah Umum	06°52'32.09" S 109°06'56.92" T	Kota Tegal, Provinsi Jawa Tengah
Dinamika Tegal, SMK Swasta		Pendidikan Menengah Umum	06°52'31.40" S 109°08'01.21" T	Kota Tegal, Provinsi Jawa Tengah
Harapan Bersama Tegal, SMK Swasta	SMK Harber	Pendidikan Menengah Umum	06°52'07.97" S 109°05'59.76" T	Kota Tegal, Provinsi Jawa Tengah
Ihsaniyah Kota Tegal, SMA Swasta		Pendidikan Menengah Umum	06°52'15.77" S 109°07'50.57" T	Kota Tegal, Provinsi Jawa Tengah
Kota Tegal, MA Negeri		Pendidikan Menengah Umum	06°52'07.18" S 109°06'55.75" T	Kota Tegal, Provinsi Jawa Tengah
Nahdlatul Ulama, SMA Swasta		Pendidikan Menengah Umum	06°52'27.57" S 109°06'43.96" T	Kota Tegal, Provinsi Jawa Tengah

<b>Nama Rupabumi</b>	<b>Nama Lain</b>	<b>Unsur Rupabumi</b>	<b>Koordinat</b>	<b>Keterangan Wilayah</b>
Negeri 1 Tegal, SMK		Pendidikan Menengah Umum	06°52'07.20" S 109°07'40.51" T	Kota Tegal, Provinsi Jawa Tengah
Negeri 3 Tegal, SMK		Pendidikan Menengah Umum	06°51'53.60" S 109°08'00.84" T	Kota Tegal, Provinsi Jawa Tengah
Pius Tegal, SMA Swasta		Pendidikan Menengah Umum	06°51'53.69" S 109°07'40.01" T	Kota Tegal, Provinsi Jawa Tengah
Tegal, SUPM Negeri		Pendidikan Menengah Umum	06°51'18.63" S 109°09'05.63" T	Kota Tegal, Provinsi Jawa Tengah
YPT Tegal, SMK Swasta		Pendidikan Menengah Umum	06°51'40.72" S 109°08'24.34" T	Kota Tegal, Provinsi Jawa Tengah
Harapan Bersama, Politeknik		Pendidikan Tinggi	06°52'07.28" S 109°06'27.70" T	Kota Tegal, Provinsi Jawa Tengah
Trisila Dharma, Politeknik		Pendidikan Tinggi	06°51'00.02" S 109°08'48.68" T	Kota Tegal, Provinsi Jawa Tengah
1 Kejambon, Puskesmas Pembantu		Puskesmas/ Puskesmas Pembantu	06°52'26.10" S 109°08'30.59" T	Kota Tegal, Provinsi Jawa Tengah
1 Tegal Timur, Puskesmas		Puskesmas/ Puskesmas Pembantu	06°51'53.06" S 109°08'17.33" T	Kota Tegal, Provinsi Jawa Tengah
Bandung, Puskesmas		Puskesmas/ Puskesmas Pembantu	06°53'43.60" S 109°06'59.44" T	Kota Tegal, Provinsi Jawa Tengah
Cabawan, Puskesmas Pembantu		Puskesmas/ Puskesmas Pembantu	06°52'43.00" S 109°05'29.39" T	Kota Tegal, Provinsi Jawa Tengah
Debong Kulon, Puskesmas Pembantu		Puskesmas/ Puskesmas Pembantu	06°52'48.83" S 109°07'27.60" T	Kota Tegal, Provinsi Jawa Tengah
Debong Lor, Puskesmas		Puskesmas/ Puskesmas Pembantu	06°52'34.08" S 109°07'10.60" T	Kota Tegal, Provinsi Jawa Tengah
Debong Tengah, Puskesmas Pembantu		Puskesmas/ Puskesmas Pembantu	06°53'24.62" S 109°07'54.33" T	Kota Tegal, Provinsi Jawa Tengah
Kaligangsa, Puskesmas		Puskesmas/ Puskesmas Pembantu	06°52'38.34" S 109°04'49.62" T	Kota Tegal, Provinsi Jawa Tengah

<b>Nama Rupabumi</b>	<b>Nama Lain</b>	<b>Unsur Rupabumi</b>	<b>Koordinat</b>	<b>Keterangan Wilayah</b>
Kejambon 2, Puskesmas Pembantu		Puskesmas/ Puskesmas Pembantu	06°52'48.41" S 109°08'30.76" T	Kota Tegal, Provinsi Jawa Tengah
Keturen, Puskesmas Pembantu		Puskesmas/ Puskesmas Pembantu	06°52'44.92" S 109°06'55.15" T	Kota Tegal, Provinsi Jawa Tengah
Krandon, Puskesmas Pembantu		Puskesmas/ Puskesmas Pembantu	06°52'32.95" S 109°05'14.09" T	Kota Tegal, Provinsi Jawa Tengah
Mangkukusuman, Puskesmas Pembantu		Puskesmas/ Puskesmas Pembantu	06°52'31.85" S 109°08'15.24" T	Kota Tegal, Provinsi Jawa Tengah
Margadana, Puskesmas		Puskesmas/ Puskesmas Pembantu	06°52'31.68" S 109°06'13.41" T	Kota Tegal, Provinsi Jawa Tengah
Margadana, Puskesmas Pembantu	Pustu Margadana	Puskesmas/ Puskesmas Pembantu	06°52'23.44" S 109°06'07.49" T	Kota Tegal, Provinsi Jawa Tengah
Panggung, Puskesmas Pembantu	Pustu Poci	Puskesmas/ Puskesmas Pembantu	06°51'56.94" S 109°08'32.01" T	Kota Tegal, Provinsi Jawa Tengah
Pesurungan Kidul, Puskesmas Pembantu		Puskesmas/ Puskesmas Pembantu	06°52'26.16" S 109°06'43.96" T	Kota Tegal, Provinsi Jawa Tengah
Pesurungan Lor, Puskesmas Pembantu		Puskesmas/ Puskesmas Pembantu	06°52'13.34" S 109°06'48.14" T	Kota Tegal, Provinsi Jawa Tengah
Slerok, Puskesmas		Puskesmas/ Puskesmas Pembantu	06°52'37.23" S 109°08'39.02" T	Kota Tegal, Provinsi Jawa Tengah
Tegal Barat, Puskesmas		Puskesmas/ Puskesmas Pembantu	06°51'28.68" S 109°07'48.07" T	Kota Tegal, Provinsi Jawa Tengah
Tegal Selatan, Puskesmas		Puskesmas/ Puskesmas Pembantu	06°52'37.44" S 109°07'56.14" T	Kota Tegal, Provinsi Jawa Tengah
Sukomulyo, Panti Pelayanan Sosial Anak		Rumah Panti Lainnya	06°52'01.98" S 109°07'41.67" T	Kota Tegal, Provinsi Jawa Tengah
Islam Harapan Anda, RSU		Rumah Sakit Umum	06°52'34.17" S 109°07'42.29" T	Kota Tegal, Provinsi Jawa Tengah

Nama Rupabumi	Nama Lain	Unsur Rupabumi	Koordinat	Keterangan Wilayah
Tegal Selatan, GOR		Stadion/ Tribun/ Bangunan Olah Raga	06°53'36.22" S 109°06'57.07" T	Kota Tegal, Provinsi Jawa Tengah
Wisanggeni, GOR		Stadion/ Tribun/ Bangunan Olah Raga	06°52'43.05" S 109°08'31.85" T	Kota Tegal, Provinsi Jawa Tengah
Hanggawana, Gedung Pertemuan		Teater Seni/ Konser/ Pameran/ Pertemuan	06°52'35.65" S 109°07'34.18" T	Kota Tegal, Provinsi Jawa Tengah

#### 1.10.21. Kabupaten Kudus

Nama Rupabumi	Nama Lain	Unsur Rupabumi	Koordinat	Keterangan Wilayah
Immanuel, Gereja JKI	Gereja JKI	Gereja	06°48'18.96" S 110°50'52.61" T	Kabupaten Kudus, Provinsi Jawa Tengah
Kota Kudus, Gereja GPdI		Gereja	06°48'19.79" S 110°50'54.47" T	Kabupaten Kudus, Provinsi Jawa Tengah
Kudus, Gereja GKJ	GKJ Kudus	Gereja	06°48'13.09" S 110°50'56.00" T	Kabupaten Kudus, Provinsi Jawa Tengah
Kudus, Gereja GKMI		Gereja	06°48'17.70" S 110°50'55.59" T	Kabupaten Kudus, Provinsi Jawa Tengah
Kudus, Kantor Bupati	Pendopo Kabupaten Kudus	Kantor Bupati	06°48'22.47" S 110°50'31.81" T	Kabupaten Kudus, Provinsi Jawa Tengah
Kota Kudus, Kantor Camat		Kantor Camat	06°48'19.67" S 110°49'28.26" T	Kabupaten Kudus, Provinsi Jawa Tengah
Tanjungrejo, Kantor Kepala Desa	Balai Desa Tanjungrejo	Kantor Kepala Desa	06°47'12.65" S 110°54'41.41" T	Kabupaten Kudus, Provinsi Jawa Tengah
Mlati Norowito, Kantor Lurah		Kantor Lurah	06°48'33.44" S 110°51'34.25" T	Kabupaten Kudus, Provinsi Jawa Tengah
Sunggingan, Kantor Lurah		Kantor Lurah	06°48'37.52" S 110°49'56.08" T	Kabupaten Kudus, Provinsi Jawa Tengah
1 Mlati Lor, SD Negeri		Pendidikan Dasar	06°48'39.98" S 110°51'01.33" T	Kabupaten Kudus, Provinsi Jawa Tengah
1 Mlatinorowito, SD		Pendidikan Dasar	06°48'34.64" S 110°51'33.75" T	Kabupaten Kudus, Provinsi Jawa Tengah
2 Wergu Wetan, SD Negeri		Pendidikan Dasar	06°48'40.87" S 110°50'58.76" T	Kabupaten Kudus, Provinsi Jawa Tengah

Nama Rupabumi	Nama Lain	Unsur Rupabumi	Koordinat	Keterangan Wilayah
1 Kudus, SMP		Pendidikan Menengah Pertama	06°48'20.08" S 110°50'36.01" T	Kabupaten Kudus, Provinsi Jawa Tengah
1 Kudus, SMK Negeri		Pendidikan Menengah Umum	06°48'27.64" S 110°49'27.47" T	Kabupaten Kudus, Provinsi Jawa Tengah

#### 1.10.22. Kabupaten Magelang

Nama Rupabumi	Nama Lain	Unsur Rupabumi	Koordinat	Keterangan Wilayah
Delimas, Curug		Air Terjun	07°24'40.33" S 110°07'05.49" T	Kabupaten Magelang, Provinsi Jawa Tengah
Kedung Kayang, Air Terjun		Air Terjun	07°30'00.49" S 110°23'37.79" T	Kabupaten Magelang, Provinsi Jawa Tengah
Sekarangit, Air Terjun		Air Terjun	07°22'00.47" S 110°21'26.87" T	Kabupaten Magelang, Provinsi Jawa Tengah
Silawe, Curug		Air Terjun	07°27'29.10" S 110°04'21.78" T	Kabupaten Magelang, Provinsi Jawa Tengah
Barede, Bukit		Bukit	07°36'23.45" S 110°11'05.16" T	Kabupaten Magelang, Provinsi Jawa Tengah
Asu, Candi		Candi	07°31'38.80" S 110°21'05.92" T	Kabupaten Magelang, Provinsi Jawa Tengah
Borobudur, Candi		Candi	07°36'28.53" S 110°12'13.82" T	Kabupaten Magelang, Provinsi Jawa Tengah
Gunungsari, Candi		Candi	07°36'08.03" S 110°16'59.74" T	Kabupaten Magelang, Provinsi Jawa Tengah
Losari, Candi		Candi	07°38'22.47" S 110°19'00.86" T	Kabupaten Magelang, Provinsi Jawa Tengah
Mendhut, Candi		Candi	07°36'17.33" S 110°13'48.28" T	Kabupaten Magelang, Provinsi Jawa Tengah
Ngawen, Candi		Candi	07°36'14.30" S 110°16'20.64" T	Kabupaten Magelang, Provinsi Jawa Tengah
Pendem, Candi		Candi	07°31'32.57" S 110°21'06.95" T	Kabupaten Magelang, Provinsi Jawa Tengah
Retno, Candi		Candi	07°26'01.47" S 110°14'45.06" T	Kabupaten Magelang, Provinsi Jawa Tengah
Selogriyo, Candi		Candi	07°25'28.66" S 110°10'03.44" T	Kabupaten Magelang, Provinsi Jawa Tengah
Umbul, Candi		Candi	07°21'34.63" S 110°17'49.35" T	Kabupaten Magelang, Provinsi Jawa Tengah

<b>Nama Rupabumi</b>	<b>Nama Lain</b>	<b>Unsur Rupabumi</b>	<b>Koordinat</b>	<b>Keterangan Wilayah</b>
Silancur, Dataran Tinggi		Dataran Tinggi	07°24'53.22" S 110°06'29.02" T	Kabupaten Magelang, Provinsi Jawa Tengah
Telomoyo, Gunung		Gunung	07°21'43.36" S 110°23'47.01" T	Kabupaten Magelang, Provinsi Jawa Tengah
Catur Magelang, Hotel		Hotel/Motel/ Hostel/ Losmen	07°30'52.77" S 110°13'31.91" T	Kabupaten Magelang, Provinsi Jawa Tengah
Gopalan Borobudur, Hotel		Hotel/Motel/ Hostel/ Losmen	07°36'45.61" S 110°12'09.23" T	Kabupaten Magelang, Provinsi Jawa Tengah
Khanaya Ngaran Borobudur, Hotel		Hotel/Motel/ Hostel/ Losmen	07°36'55.46" S 110°12'26.02" T	Kabupaten Magelang, Provinsi Jawa Tengah
Puri Nismara Borobudur, Hotel		Hotel/Motel/ Hostel/ Losmen	07°36'47.74" S 110°13'23.97" T	Kabupaten Magelang, Provinsi Jawa Tengah
Sarasvati Borobudur, Hotel		Hotel/Motel/ Hostel/ Losmen	07°36'26.60" S 110°12'37.41" T	Kabupaten Magelang, Provinsi Jawa Tengah
Shankara Borobudur, Hotel		Hotel/Motel/ Hostel/ Losmen	07°36'22.09" S 110°12'49.99" T	Kabupaten Magelang, Provinsi Jawa Tengah
Magelang, Kantor Bupati		Kantor Bupati	07°35'33.12" S 110°13'10.15" T	Kabupaten Magelang, Provinsi Jawa Tengah
Mudal, Sendang	Supo Taruno	Kolam	07°32'05.38" S 110°18'37.72" T	Kabupaten Magelang, Provinsi Jawa Tengah
Alam Marmer Indonesia, Museum		Museum	07°37'58.63" S 110°09'15.95" T	Kabupaten Magelang, Provinsi Jawa Tengah
Bigaran, Desa Wisata		Pariwisata/ Seni/Budaya/ Olah Raga Lainnya	07°38'48.16" S 110°14'24.11" T	Kabupaten Magelang, Provinsi Jawa Tengah
Jero, Jurang		Pariwisata/ Seni/Budaya/ Olah Raga Lainnya	07°34'05.31" S 110°22'16.29" T	Kabupaten Magelang, Provinsi Jawa Tengah
Kebonsari, Desa Wisata		Pariwisata/ Seni/Budaya/ Olah Raga Lainnya	07°35'53.01" S 110°09'53.27" T	Kabupaten Magelang, Provinsi Jawa Tengah



Nama Rupabumi	Nama Lain	Unsur Rupabumi	Koordinat	Keterangan Wilayah
Kembanglimus, Desa Wisata		Pariwisata/ Seni/Budaya/ Olah Raga Lainnya	07°35'48.70" S 110°10'56.34" T	Kabupaten Magelang, Provinsi Jawa Tengah
Ngadiharjo, Desa Wisata		Pariwisata/ Seni/Budaya/ Olah Raga Lainnya	07°37'05.29" S 110°10'01.42" T	Kabupaten Magelang, Provinsi Jawa Tengah
Sambeng, Desa Wisata		Pariwisata/ Seni/Budaya/ Olah Raga Lainnya	07°38'21.89" S 110°14'36.63" T	Kabupaten Magelang, Provinsi Jawa Tengah
Borobudur, Puskesmas		Puskesmas/ Puskesmas Pembantu	07°35'40.69" S 110°11'59.46" T	Kabupaten Magelang, Provinsi Jawa Tengah
Dukun, Puskesmas		Puskesmas/ Puskesmas Pembantu	07°32'36.96" S 110°19'55.08" T	Kabupaten Magelang, Provinsi Jawa Tengah
Muntilan 1, Puskesmas		Puskesmas/ Puskesmas Pembantu	07°36'51.96" S 110°14'41.14" T	Kabupaten Magelang, Provinsi Jawa Tengah
Ngluwar, Puskesmas		Puskesmas/ Puskesmas Pembantu	07°39'14.97" S 110°17'00.93" T	Kabupaten Magelang, Provinsi Jawa Tengah
Salam, Puskesmas		Puskesmas/ Puskesmas Pembantu	07°37'29.69" S 110°18'49.12" T	Kabupaten Magelang, Provinsi Jawa Tengah
Salaman I, Puskesmas		Puskesmas/ Puskesmas Pembantu	07°34'51.43" S 110°08'25.51" T	Kabupaten Magelang, Provinsi Jawa Tengah
Salaman II, Puskesmas		Puskesmas/ Puskesmas Pembantu	07°33'36.44" S 110°06'15.42" T	Kabupaten Magelang, Provinsi Jawa Tengah
Muntilan Kabupaten Magelang, RSUD		Rumah Sakit Umum	07°34'59.04" S 110°17'27.60" T	Kabupaten Magelang, Provinsi Jawa Tengah

### 1.10.23. Kabupaten Pati

Nama Rupabumi	Nama Lain	Unsur Rupabumi	Koordinat	Keterangan Wilayah
Pati, Kantor Bupati		Kantor Bupati	06°45'09.29" S 111°02'23.97" T	Kabupaten Pati, Provinsi Jawa Tengah

<b>Nama Rupabumi</b>	<b>Nama Lain</b>	<b>Unsur Rupabumi</b>	<b>Koordinat</b>	<b>Keterangan Wilayah</b>
Arumanis, Kantor Kepala Desa		Kantor Kepala Desa	06°47'53.63" S 111°13'22.18" T	Kabupaten Pati, Provinsi Jawa Tengah
Bangsalsrejo, Kantor Kepala Desa		Kantor Kepala Desa	06°41'25.59" S 111°06'34.84" T	Kabupaten Pati, Provinsi Jawa Tengah
Karanglegi, Kantor Kepala Desa		Kantor Kepala Desa	06°39'31.16" S 111°04'15.23" T	Kabupaten Pati, Provinsi Jawa Tengah
Ketanen, Kantor Kepala Desa		Kantor Kepala Desa	06°39'10.30" S 111°03'43.84" T	Kabupaten Pati, Provinsi Jawa Tengah
Suwaduk, Kantor Kepala Desa		Kantor Kepala Desa	06°40'47.86" S 111°03'47.75" T	Kabupaten Pati, Provinsi Jawa Tengah
Tegalharjo, Kantor Kepala Desa		Kantor Kepala Desa	06°38'35.24" S 111°01'39.60" T	Kabupaten Pati, Provinsi Jawa Tengah
Tlutup, Kantor Kepala Desa		Kantor Kepala Desa	06°39'02.55" S 111°05'17.05" T	Kabupaten Pati, Provinsi Jawa Tengah
Beketel 01, SD Negeri		Pendidikan Dasar	06°57'24.64" S 111°00'41.85" T	Kabupaten Pati, Provinsi Jawa Tengah
Batangan, Puskesmas		Puskesmas/ Puskesmas Pembantu	06°42'27.16" S 111°13'58.56" T	Kabupaten Pati, Provinsi Jawa Tengah
Cluwak, Puskesmas		Puskesmas/ Puskesmas Pembantu	06°32'05.07" S 110°56'33.00" T	Kabupaten Pati, Provinsi Jawa Tengah
Gabus 2, Puskesmas		Puskesmas/ Puskesmas Pembantu	06°50'27.11" S 111°00'37.51" T	Kabupaten Pati, Provinsi Jawa Tengah
Gabus I, Puskesmas		Puskesmas/ Puskesmas Pembantu	06°49'51.78" S 111°03'07.87" T	Kabupaten Pati, Provinsi Jawa Tengah
Gembong, Puskesmas		Puskesmas/ Puskesmas Pembantu	06°42'32.95" S 110°56'38.42" T	Kabupaten Pati, Provinsi Jawa Tengah
Gunungwungkal, Puskesmas		Puskesmas/ Puskesmas Pembantu	06°33'53.23" S 110°59'25.38" T	Kabupaten Pati, Provinsi Jawa Tengah
Jaken, Puskesmas		Puskesmas/ Puskesmas Pembantu	06°46'23.05" S 111°13'24.86" T	Kabupaten Pati, Provinsi Jawa Tengah
Juwana, Puskesmas		Puskesmas/ Puskesmas Pembantu	06°42'32.57" S 111°08'31.58" T	Kabupaten Pati, Provinsi Jawa Tengah

<b>Nama Rupabumi</b>	<b>Nama Lain</b>	<b>Unsur Rupabumi</b>	<b>Koordinat</b>	<b>Keterangan Wilayah</b>
Margorejo, Puskesmas		Puskesmas/ Puskesmas Pembantu	06°46'01.55" S 111°00'27.98" T	Kabupaten Pati, Provinsi Jawa Tengah
Margoyoso 1, Puskesmas		Puskesmas/ Puskesmas Pembantu	06°36'30.69" S 111°03'54.25" T	Kabupaten Pati, Provinsi Jawa Tengah
Margoyoso 2, Puskesmas		Puskesmas/ Puskesmas Pembantu	06°35'47.45" S 111°02'42.01" T	Kabupaten Pati, Provinsi Jawa Tengah
Pati 1, Puskesmas		Puskesmas/ Puskesmas Pembantu	06°45'13.26" S 111°01'45.86" T	Kabupaten Pati, Provinsi Jawa Tengah
Pati 2, Puskesmas		Puskesmas/ Puskesmas Pembantu	06°42'56.40" S 111°03'17.35" T	Kabupaten Pati, Provinsi Jawa Tengah
Pucakwangi 1, Puskesmas		Puskesmas/ Puskesmas Pembantu	06°50'10.07" S 111°10'05.80" T	Kabupaten Pati, Provinsi Jawa Tengah
Pucakwangi 2, Puskesmas		Puskesmas/ Puskesmas Pembantu	06°48'11.32" S 111°09'55.04" T	Kabupaten Pati, Provinsi Jawa Tengah
Sukolilo 1, Puskesmas		Puskesmas/ Puskesmas Pembantu	06°55'45.53" S 110°55'12.40" T	Kabupaten Pati, Provinsi Jawa Tengah
Sukolilo 2, Puskesmas		Puskesmas/ Puskesmas Pembantu	06°57'41.98" S 110°49'40.10" T	Kabupaten Pati, Provinsi Jawa Tengah
Tambakromo, Puskesmas		Puskesmas/ Puskesmas Pembantu	06°52'45.57" S 111°02'41.39" T	Kabupaten Pati, Provinsi Jawa Tengah
Tayu 2, Puskesmas		Puskesmas/ Puskesmas Pembantu	06°31'55.31" S 111°01'09.21" T	Kabupaten Pati, Provinsi Jawa Tengah
Tlogowungu, Puskesmas		Puskesmas/ Puskesmas Pembantu	06°42'27.57" S 111°00'56.59" T	Kabupaten Pati, Provinsi Jawa Tengah
Trangkil, Puskesmas		Puskesmas/ Puskesmas Pembantu	06°39'32.57" S 111°03'47.66" T	Kabupaten Pati, Provinsi Jawa Tengah
Wedarijaksa 1, Puskesmas		Puskesmas/ Puskesmas Pembantu	06°40'51.57" S 111°04'18.47" T	Kabupaten Pati, Provinsi Jawa Tengah

Nama Rupabumi	Nama Lain	Unsur Rupabumi	Koordinat	Keterangan Wilayah
Wedarijaksa 2, Puskesmas		Puskesmas/ Puskesmas Pembantu	06°40'41.42" S 111°05'51.71" T	Kabupaten Pati, Provinsi Jawa Tengah
Winong 2, Puskesmas		Puskesmas/ Puskesmas Pembantu	06°51'12.16" S 111°05'41.42" T	Kabupaten Pati, Provinsi Jawa Tengah

#### 1.10.24. Kabupaten Pekalongan

Nama Rupabumi	Nama Lain	Unsur Rupabumi	Koordinat	Keterangan Wilayah
Kabupaten Pekalongan, Markas PMI		Fasilitas Kesehatan Lainnya	07°01'31.07" S 109°34'34.53" T	Kabupaten Pekalongan, Provinsi Jawa Tengah
Pekalongan, Kantor Bupati		Kantor Bupati	07°01'30.83" S 109°35'28.21" T	Kabupaten Pekalongan, Provinsi Jawa Tengah
Karangdadap, Kantor Camat		Kantor Camat	06°58'38.06" S 109°41'41.31" T	Kabupaten Pekalongan, Provinsi Jawa Tengah
Kesesi, Kantor Camat		Kantor Camat	07°00'54.82" S 109°30'46.42" T	Kabupaten Pekalongan, Provinsi Jawa Tengah
Talun, Kantor Camat		Kantor Camat	07°00'25.57" S 109°43'15.30" T	Kabupaten Pekalongan, Provinsi Jawa Tengah
Kabupaten Pekalongan, Kantor DPRD		Kantor DPRD	07°01'31.34" S 109°35'32.02" T	Kabupaten Pekalongan, Provinsi Jawa Tengah
Jolotigo, Kantor Kepala Desa		Kantor Kepala Desa	07°04'36.62" S 109°44'35.11" T	Kabupaten Pekalongan, Provinsi Jawa Tengah
Karangjati, Kantor Kepala Desa		Kantor Kepala Desa	06°55'59.34" S 109°36'54.55" T	Kabupaten Pekalongan, Provinsi Jawa Tengah
Kayugeritan, Kantor Kepala Desa	Balai Desa Kayugeritan	Kantor Kepala Desa	07°01'06.32" S 109°37'50.82" T	Kabupaten Pekalongan, Provinsi Jawa Tengah
Kesesi, Kantor Kepala Desa		Kantor Kepala Desa	07°00'51.27" S 109°30'11.69" T	Kabupaten Pekalongan, Provinsi Jawa Tengah
Kulu, Kantor Kepala Desa		Kantor Kepala Desa	07°02'15.08" S 109°36'10.72" T	Kabupaten Pekalongan, Provinsi Jawa Tengah
Legokalong, Kantor Kepala Desa		Kantor Kepala Desa	07°01'56.45" S 109°37'28.96" T	Kabupaten Pekalongan, Provinsi Jawa Tengah
Pagumenganmas, Kantor Kepala Desa		Kantor Kepala Desa	06°58'23.97" S 109°41'06.99" T	Kabupaten Pekalongan, Provinsi Jawa Tengah
Pododadi, Kantor Kepala Desa	Balai Desa Pododadi Karanganyar	Kantor Kepala Desa	07°01'42.75" S 109°38'27.15" T	Kabupaten Pekalongan, Provinsi Jawa Tengah

<b>Nama Rupabumi</b>	<b>Nama Lain</b>	<b>Unsur Rupabumi</b>	<b>Koordinat</b>	<b>Keterangan Wilayah</b>
Talun, Kantor Kepala Desa		Kantor Kepala Desa	07°01'11.19" S 109°43'27.39" T	Kabupaten Pekalongan, Provinsi Jawa Tengah
Kabupaten Pekalongan, Kantor Dinas Perhubungan		Kantor Pemerintah Lainnya	07°01'22.65" S 109°35'23.82" T	Kabupaten Pekalongan, Provinsi Jawa Tengah
Al-Barokah, Musala		Masjid	07°02'57.22" S 109°36'05.97" T	Kabupaten Pekalongan, Provinsi Jawa Tengah
Al-Muhtaram, Masjid Agung		Masjid	07°01'35.84" S 109°35'24.46" T	Kabupaten Pekalongan, Provinsi Jawa Tengah
An-Nur Salafussholihin, Masjid Jami		Masjid	06°56'49.62" S 109°38'36.42" T	Kabupaten Pekalongan, Provinsi Jawa Tengah
Baitul Muqorrobiin, Masjid		Masjid	07°00'13.36" S 109°44'14.64" T	Kabupaten Pekalongan, Provinsi Jawa Tengah
Kajen, Masjid Jami		Masjid	07°02'00.08" S 109°34'38.38" T	Kabupaten Pekalongan, Provinsi Jawa Tengah
Simbang Wetan, Masjid Jami		Masjid	06°55'23.92" S 109°39'51.96" T	Kabupaten Pekalongan, Provinsi Jawa Tengah
ABA Legokkalong, TK		Pendidikan Anak Usia Dini	07°01'53.68" S 109°37'36.09" T	Kabupaten Pekalongan, Provinsi Jawa Tengah
Adz-Dzikri Podo, KB		Pendidikan Anak Usia Dini	06°57'37.43" S 109°38'54.41" T	Kabupaten Pekalongan, Provinsi Jawa Tengah
Ananda, Pos PAUD		Pendidikan Anak Usia Dini	07°01'56.96" S 109°35'14.59" T	Kabupaten Pekalongan, Provinsi Jawa Tengah
Bina Siwi, TK Kristen		Pendidikan Anak Usia Dini	07°04'19.57" S 109°45'04.18" T	Kabupaten Pekalongan, Provinsi Jawa Tengah
Hidayatussibyan, KB		Pendidikan Anak Usia Dini	07°00'12.72" S 109°44'18.18" T	Kabupaten Pekalongan, Provinsi Jawa Tengah
Kartini, KB		Pendidikan Anak Usia Dini	07°02'55.11" S 109°37'07.02" T	Kabupaten Pekalongan, Provinsi Jawa Tengah
Lestari Karanggondang, TK		Pendidikan Anak Usia Dini	07°02'41.82" S 109°37'14.11" T	Kabupaten Pekalongan, Provinsi Jawa Tengah
Melati Putih Jolotigo, Pos PAUD		Pendidikan Anak Usia Dini	07°04'31.24" S 109°44'42.55" T	Kabupaten Pekalongan, Provinsi Jawa Tengah
Muslimat Al Hamidah, TK		Pendidikan Anak Usia Dini	06°57'28.69" S 109°38'53.27" T	Kabupaten Pekalongan, Provinsi Jawa Tengah
Tunas Mulia Wonosari, TK		Pendidikan Anak Usia Dini	07°00'49.12" S 109°35'55.46" T	Kabupaten Pekalongan, Provinsi Jawa Tengah
01 Garungwiyoro, SD Negeri		Pendidikan Dasar	07°10'03.66" S 109°31'35.43" T	Kabupaten Pekalongan, Provinsi Jawa Tengah

<b>Nama Rupabumi</b>	<b>Nama Lain</b>	<b>Unsur Rupabumi</b>	<b>Koordinat</b>	<b>Keterangan Wilayah</b>
01 Karangasem, SD Negeri		Pendidikan Dasar	07°00'15.87" S 109°44'11.13" T	Kabupaten Pekalongan, Provinsi Jawa Tengah
01 Nyamok, SD Negeri		Pendidikan Dasar	07°01'56.83" S 109°35'16.38" T	Kabupaten Pekalongan, Provinsi Jawa Tengah
01 Talun, SD Negeri		Pendidikan Dasar	07°01'07.48" S 109°43'26.82" T	Kabupaten Pekalongan, Provinsi Jawa Tengah
02 Jolotigo, SD Negeri		Pendidikan Dasar	07°04'32.37" S 109°44'42.31" T	Kabupaten Pekalongan, Provinsi Jawa Tengah
02 Karangasem, SD Negeri		Pendidikan Dasar	07°00'24.57" S 109°44'39.46" T	Kabupaten Pekalongan, Provinsi Jawa Tengah
02 Karangsari, SD Negeri		Pendidikan Dasar	07°01'59.34" S 109°37'13.86" T	Kabupaten Pekalongan, Provinsi Jawa Tengah
02 Pedawang, SD Negeri		Pendidikan Dasar	07°02'35.17" S 109°38'46.48" T	Kabupaten Pekalongan, Provinsi Jawa Tengah
02 Sokosari, SD Negeri		Pendidikan Dasar	07°00'05.93" S 109°36'54.85" T	Kabupaten Pekalongan, Provinsi Jawa Tengah
02 Talun, SD Negeri		Pendidikan Dasar	07°01'05.76" S 109°43'27.62" T	Kabupaten Pekalongan, Provinsi Jawa Tengah
03 Legokkalong, SD Negeri		Pendidikan Dasar	07°02'19.79" S 109°37'54.61" T	Kabupaten Pekalongan, Provinsi Jawa Tengah
03 Talun, SD Negeri		Pendidikan Dasar	07°01'22.31" S 109°43'57.79" T	Kabupaten Pekalongan, Provinsi Jawa Tengah
Karangjati, SD Negeri		Pendidikan Dasar	06°55'58.74" S 109°36'54.56" T	Kabupaten Pekalongan, Provinsi Jawa Tengah
Kutosari, SD Negeri		Pendidikan Dasar	07°01'20.84" S 109°38'54.31" T	Kabupaten Pekalongan, Provinsi Jawa Tengah
Lolong, SD Negeri		Pendidikan Dasar	07°03'48.81" S 109°38'21.07" T	Kabupaten Pekalongan, Provinsi Jawa Tengah
Purbo, SD Kristen		Pendidikan Dasar	07°04'19.26" S 109°45'03.96" T	Kabupaten Pekalongan, Provinsi Jawa Tengah
Aisyiyah Pekajangan, RS Ibu dan Anak		Rumah Sakit Khusus	06°56'29.82" S 109°39'08.05" T	Kabupaten Pekalongan, Provinsi Jawa Tengah
Kajen Kabupaten Pekalongan, RSUD	Rumah Sakit Karanganyar	Rumah Sakit Umum	07°01'51.53" S 109°37'02.57" T	Kabupaten Pekalongan, Provinsi Jawa Tengah
Kabupaten Pekalongan, Tugu Adipura		Tugu/ Monumen/ Gapura	07°01'44.87" S 109°35'58.75" T	Kabupaten Pekalongan, Provinsi Jawa Tengah

#### 1.10.25. Kabupaten Pemalang

Nama Rupabumi	Nama Lain	Unsur Rupabumi	Koordinat	Keterangan Wilayah
Pemalang, Kantor Bupati		Kantor Bupati	06°53'36.77" S 109°22'50.43" T	Kabupaten Pemalang, Provinsi Jawa Tengah

#### 1.10.26. Kabupaten Purbalingga

Nama Rupabumi	Nama Lain	Unsur Rupabumi	Koordinat	Keterangan Wilayah
Purbalingga, Kantor Bupati		Kantor Bupati	07°23'15.33" S 109°21'50.04" T	Kabupaten Purbalingga, Provinsi Jawa Tengah

#### 1.10.27. Kabupaten Purworejo

Nama Rupabumi	Nama Lain	Unsur Rupabumi	Koordinat	Keterangan Wilayah
Purworejo, Kantor Bupati		Kantor Bupati	07°42'52.50" S 110°00'28.47" T	Kabupaten Purworejo, Provinsi Jawa Tengah

#### 1.10.28. Kabupaten Rembang

Nama Rupabumi	Nama Lain	Unsur Rupabumi	Koordinat	Keterangan Wilayah
Rembang, Kantor Bupati		Kantor Bupati	06°42'13.04" S 111°20'33.15" T	Kabupaten Rembang, Provinsi Jawa Tengah
Kragan 1, Puskesmas		Puskesmas/ Puskesmas Pembantu	06°42'06.64" S 111°37'10.51" T	Kabupaten Rembang, Provinsi Jawa Tengah
Kragan 2, Puskesmas		Puskesmas/ Puskesmas Pembantu	06°40'22.22" S 111°35'31.08" T	Kabupaten Rembang, Provinsi Jawa Tengah
Lasem, Puskesmas		Puskesmas/ Puskesmas Pembantu	06°41'45.21" S 111°26'17.44" T	Kabupaten Rembang, Provinsi Jawa Tengah
Pancur, Puskesmas		Puskesmas/ Puskesmas Pembantu	06°43'18.97" S 111°28'09.51" T	Kabupaten Rembang, Provinsi Jawa Tengah
Rembang 1, Puskesmas		Puskesmas/ Puskesmas Pembantu	06°42'20.13" S 111°20'23.32" T	Kabupaten Rembang, Provinsi Jawa Tengah
Rembang 2, Puskesmas		Puskesmas/ Puskesmas Pembantu	06°43'55.49" S 111°20'39.70" T	Kabupaten Rembang, Provinsi Jawa Tengah

Nama Rupabumi	Nama Lain	Unsur Rupabumi	Koordinat	Keterangan Wilayah
Sluke, Puskesmas		Puskesmas/ Puskesmas Pembantu	06°38'00.37" S 111°29'52.66" T	Kabupaten Rembang, Provinsi Jawa Tengah

#### 1.10.29. Kabupaten Semarang

Nama Rupabumi	Nama Lain	Unsur Rupabumi	Koordinat	Keterangan Wilayah
Bukit Lerep Indah, Kolam Renang		Arena Kolam Renang/Olah Raga Air	07°07'44.00" S 110°23'03.34" T	Kabupaten Semarang, Provinsi Jawa Tengah
Ngempon, Candi	Candi Muncul	Candi	07°11'39.54" S 110°26'20.63" T	Kabupaten Semarang, Provinsi Jawa Tengah
Semarang, Kantor Bupati		Kantor Bupati	07°07'44.76" S 110°24'12.98" T	Kabupaten Semarang, Provinsi Jawa Tengah
Baiturrohim, Masjid Jami		Masjid	07°22'43.74" S 110°34'20.27" T	Kabupaten Semarang, Provinsi Jawa Tengah
Kereta Api Ambarawa, Museum	Stasiun Willem 1	Museum	07°15'55.50" S 110°24'04.55" T	Kabupaten Semarang, Provinsi Jawa Tengah
Lerep, Desa Wisata		Pariwisata/ Seni/Budaya/ Olah Raga Lainnya	07°08'04.64" S 110°22'57.56" T	Kabupaten Semarang, Provinsi Jawa Tengah
Muncul, Pemandian		Pariwisata/ Seni/Budaya/ Olah Raga Lainnya	07°19'41.95" S 110°26'24.94" T	Kabupaten Semarang, Provinsi Jawa Tengah
Sidomukti, Umbul		Pariwisata/ Seni/Budaya/ Olah Raga Lainnya	07°11'41.68" S 110°22'24.86" T	Kabupaten Semarang, Provinsi Jawa Tengah
Bina Kasih, RSU		Rumah Sakit Umum	07°15'44.25" S 110°24'04.31" T	Kabupaten Semarang, Provinsi Jawa Tengah
Bedono, Stasiun Kereta Api		Stasiun Kereta Api	07°18'32.99" S 110°21'10.90" T	Kabupaten Semarang, Provinsi Jawa Tengah
Kelinci, Taman		Taman	07°19'52.03" S 110°26'41.11" T	Kabupaten Semarang, Provinsi Jawa Tengah
Watu Gajah, Taman		Taman	07°09'48.28" S 110°26'48.02" T	Kabupaten Semarang, Provinsi Jawa Tengah
Palagan Ambarawa, Monumen		Tugu/ Monumen/ Gapura	07°15'35.57" S 110°24'09.06" T	Kabupaten Semarang, Provinsi Jawa Tengah



### 1.10.30. Kabupaten Sragen

Nama Rupabumi	Nama Lain	Unsur Rupabumi	Koordinat	Keterangan Wilayah
Sragen, Kantor Bupati		Kantor Bupati	07°25'36.01" S 111°01'23.45" T	Kabupaten Sragen, Provinsi Jawa Tengah

### 1.10.31. Kabupaten Sukoharjo

Nama Rupabumi	Nama Lain	Unsur Rupabumi	Koordinat	Keterangan Wilayah
Sukoharjo, Kantor Bupati		Kantor Bupati	07°39'51.74" S 110°50'09.18" T	Kabupaten Sukoharjo, Provinsi Jawa Tengah

### 1.10.32. Kabupaten Tegal

Nama Rupabumi	Nama Lain	Unsur Rupabumi	Koordinat	Keterangan Wilayah
Cipero, Bendung		Bendung/ Pintu Air	06°59'17.80" S 109°18'28.94" T	Kabupaten Tegal, Provinsi Jawa Tengah
Pesayangan, Bendung		Bendung/ Pintu Air	06°55'12.26" S 109°08'17.85" T	Kabupaten Tegal, Provinsi Jawa Tengah
Tegal, Kantor Bupati		Kantor Bupati	06°59'43.20" S 109°07'40.61" T	Kabupaten Tegal, Provinsi Jawa Tengah
Bojong, Kantor Camat		Kantor Camat	07°08'04.77" S 109°08'51.71" T	Kabupaten Tegal, Provinsi Jawa Tengah
Bumijawa, Kantor Camat		Kantor Camat	07°10'08.80" S 109°07'39.65" T	Kabupaten Tegal, Provinsi Jawa Tengah
Dukuhwaru, Kantor Camat		Kantor Camat	06°58'14.82" S 109°05'48.32" T	Kabupaten Tegal, Provinsi Jawa Tengah
Kedungbanteng, Kantor Camat		Kantor Camat	06°58'15.89" S 109°11'05.65" T	Kabupaten Tegal, Provinsi Jawa Tengah
Lebaksiu, Kantor Camat		Kantor Camat	07°02'46.87" S 109°08'09.00" T	Kabupaten Tegal, Provinsi Jawa Tengah
Warureja, Kantor Camat		Kantor Camat	06°55'17.55" S 109°19'30.30" T	Kabupaten Tegal, Provinsi Jawa Tengah
Balaradin, Kantor Kepala Desa	Balai Desa Balaradin	Kantor Kepala Desa	07°02'06.02" S 109°06'39.57" T	Kabupaten Tegal, Provinsi Jawa Tengah
Banjaragung, Kantor Kepala Desa		Kantor Kepala Desa	06°53'54.32" S 109°20'26.78" T	Kabupaten Tegal, Provinsi Jawa Tengah

<b>Nama Rupabumi</b>	<b>Nama Lain</b>	<b>Unsur Rupabumi</b>	<b>Koordinat</b>	<b>Keterangan Wilayah</b>
Banjarturi, Kantor Kepala Desa		Kantor Kepala Desa	06°53'37.46" S 109°19'38.71" T	Kabupaten Tegal, Provinsi Jawa Tengah
Blubuk, Kantor Kepala Desa		Kantor Kepala Desa	06°58'31.34" S 109°05'21.82" T	Kabupaten Tegal, Provinsi Jawa Tengah
Bojong, Kantor Kepala Desa		Kantor Kepala Desa	07°08'05.58" S 109°08'55.42" T	Kabupaten Tegal, Provinsi Jawa Tengah
Cikura, Kantor Kepala Desa		Kantor Kepala Desa	07°06'20.92" S 109°11'27.31" T	Kabupaten Tegal, Provinsi Jawa Tengah
Danasari, Kantor Kepala Desa		Kantor Kepala Desa	07°07'03.31" S 109°11'04.24" T	Kabupaten Tegal, Provinsi Jawa Tengah
Demangharjo, Kantor Kepala Desa		Kantor Kepala Desa	06°52'28.88" S 109°18'31.24" T	Kabupaten Tegal, Provinsi Jawa Tengah
Dukuhdamu, Kantor Kepala Desa		Kantor Kepala Desa	06°59'30.42" S 109°06'11.08" T	Kabupaten Tegal, Provinsi Jawa Tengah
Dukuhtengah, Kantor Kepala Desa		Kantor Kepala Desa	07°10'19.86" S 109°10'37.60" T	Kabupaten Tegal, Provinsi Jawa Tengah
Dukuhwaru, Kantor Kepala Desa		Kantor Kepala Desa	06°58'09.26" S 109°05'55.24" T	Kabupaten Tegal, Provinsi Jawa Tengah
Gumayun, Kantor Kepala Desa		Kantor Kepala Desa	06°58'15.17" S 109°06'07.80" T	Kabupaten Tegal, Provinsi Jawa Tengah
Gunungjati, Kantor Kepala Desa		Kantor Kepala Desa	07°08'01.81" S 109°10'59.60" T	Kabupaten Tegal, Provinsi Jawa Tengah
Kajen, Kantor Kepala Desa		Kantor Kepala Desa	07°02'08.76" S 109°08'45.37" T	Kabupaten Tegal, Provinsi Jawa Tengah
Kambangan, Kantor Kepala Desa		Kantor Kepala Desa	07°01'16.28" S 109°06'43.99" T	Kabupaten Tegal, Provinsi Jawa Tengah
Karanganyar, Kantor Kepala Desa		Kantor Kepala Desa	06°59'55.06" S 109°10'08.41" T	Kabupaten Tegal, Provinsi Jawa Tengah
Karangmalang, Kantor Kepala Desa	Balai Desa Karangmalang	Kantor Kepala Desa	06°57'08.90" S 109°13'46.63" T	Kabupaten Tegal, Provinsi Jawa Tengah
Kedungbanteng, Kantor Kepala Desa		Kantor Kepala Desa	06°58'09.44" S 109°10'54.91" T	Kabupaten Tegal, Provinsi Jawa Tengah
Kedungjati, Kantor Kepala Desa		Kantor Kepala Desa	06°57'38.10" S 109°19'06.74" T	Kabupaten Tegal, Provinsi Jawa Tengah
Kedungkelor, Kantor Kepala Desa		Kantor Kepala Desa	06°52'13.97" S 109°20'24.34" T	Kabupaten Tegal, Provinsi Jawa Tengah
Kendayakan, Kantor Kepala Desa		Kantor Kepala Desa	06°55'57.15" S 109°19'23.87" T	Kabupaten Tegal, Provinsi Jawa Tengah
Kesuben, Kantor Kepala Desa		Kantor Kepala Desa	07°02'27.85" S 109°07'09.38" T	Kabupaten Tegal, Provinsi Jawa Tengah

<b>Nama Rupabumi</b>	<b>Nama Lain</b>	<b>Unsur Rupabumi</b>	<b>Koordinat</b>	<b>Keterangan Wilayah</b>
Kreman, Kantor Kepala Desa		Kantor Kepala Desa	06°55'50.46" S 109°17'58.32" T	Kabupaten Tegal, Provinsi Jawa Tengah
Lebaksiu Lor, Kantor Kepala Desa		Kantor Kepala Desa	07°02'40.39" S 109°08'47.56" T	Kabupaten Tegal, Provinsi Jawa Tengah
Pendawa, Kantor Kepala Desa		Kantor Kepala Desa	07°00'42.47" S 109°08'28.35" T	Kabupaten Tegal, Provinsi Jawa Tengah
Penujah, Kantor Kepala Desa		Kantor Kepala Desa	07°01'46.62" S 109°11'30.56" T	Kabupaten Tegal, Provinsi Jawa Tengah
Puncangluwuk, Kantor Kepala Desa		Kantor Kepala Desa	07°07'31.27" S 109°12'12.33" T	Kabupaten Tegal, Provinsi Jawa Tengah
Rangi Mulya, Kantor Kepala Desa		Kantor Kepala Desa	06°54'15.22" S 109°18'33.70" T	Kabupaten Tegal, Provinsi Jawa Tengah
Rembul, Kantor Kepala Desa		Kantor Kepala Desa	07°09'56.85" S 109°09'35.91" T	Kabupaten Tegal, Provinsi Jawa Tengah
Selapura, Kantor Kepala Desa		Kantor Kepala Desa	06°58'33.96" S 109°04'23.82" T	Kabupaten Tegal, Provinsi Jawa Tengah
Semedo, Kantor Kepala Desa		Kantor Kepala Desa	06°57'15.96" S 109°17'08.49" T	Kabupaten Tegal, Provinsi Jawa Tengah
Sidamulya, Kantor Kepala Desa		Kantor Kepala Desa	06°56'54.14" S 109°17'39.58" T	Kabupaten Tegal, Provinsi Jawa Tengah
Sigentong, Kantor Kepala Desa		Kantor Kepala Desa	06°56'55.31" S 109°17'54.86" T	Kabupaten Tegal, Provinsi Jawa Tengah
Slarangkidul, Kantor Kepala Desa		Kantor Kepala Desa	07°00'47.21" S 109°05'24.96" T	Kabupaten Tegal, Provinsi Jawa Tengah
Sumingkir, Kantor Kepala Desa		Kantor Kepala Desa	06°57'25.65" S 109°11'36.35" T	Kabupaten Tegal, Provinsi Jawa Tengah
Suniarsih, Kantor Kepala Desa	Balai Desa Suniarsih	Kantor Kepala Desa	07°09'20.24" S 109°11'12.90" T	Kabupaten Tegal, Provinsi Jawa Tengah
Tegalandong, Kantor Kepala Desa		Kantor Kepala Desa	07°00'13.57" S 109°06'53.89" T	Kabupaten Tegal, Provinsi Jawa Tengah
Timbangreja, Kantor Kepala Desa		Kantor Kepala Desa	07°03'32.41" S 109°07'46.42" T	Kabupaten Tegal, Provinsi Jawa Tengah
Tonggara, Kantor Kepala Desa		Kantor Kepala Desa	06°58'41.06" S 109°10'16.93" T	Kabupaten Tegal, Provinsi Jawa Tengah
Warureja, Kantor Kepala Desa		Kantor Kepala Desa	06°54'51.29" S 109°19'45.31" T	Kabupaten Tegal, Provinsi Jawa Tengah
Yamansari, Kantor Kepala Desa		Kantor Kepala Desa	07°02'43.80" S 109°08'05.43" T	Kabupaten Tegal, Provinsi Jawa Tengah
Kecamatan Kedungbanteng, Balai Penyuluhan Pertanian		Kantor Pemerintah Lainnya	06°58'13.67" S 109°11'03.82" T	Kabupaten Tegal, Provinsi Jawa Tengah

<b>Nama Rupabumi</b>	<b>Nama Lain</b>	<b>Unsur Rupabumi</b>	<b>Koordinat</b>	<b>Keterangan Wilayah</b>
Situs Semedo, Museum		Museum	06°57'27.68" S 109°17'09.33" T	Kabupaten Tegal, Provinsi Jawa Tengah
Bahrul Murtadlo, RA		Pendidikan Anak Usia Dini	07°07'28.23" S 109°12'45.47" T	Kabupaten Tegal, Provinsi Jawa Tengah
Raudhotul Athfal, KB		Pendidikan Anak Usia Dini	07°09'24.30" S 109°11'12.24" T	Kabupaten Tegal, Provinsi Jawa Tengah
Batunyana, SD Negeri		Pendidikan Dasar	07°07'54.80" S 109°10'37.80" T	Kabupaten Tegal, Provinsi Jawa Tengah
Blubuk 01, SD Negeri		Pendidikan Dasar	06°58'13.46" S 109°05'19.49" T	Kabupaten Tegal, Provinsi Jawa Tengah
Blubuk 02, SD Negeri		Pendidikan Dasar	06°58'14.95" S 109°05'19.82" T	Kabupaten Tegal, Provinsi Jawa Tengah
Blubuk 03, SD Negeri		Pendidikan Dasar	06°58'10.17" S 109°05'14.46" T	Kabupaten Tegal, Provinsi Jawa Tengah
Blubuk 04, SD Negeri		Pendidikan Dasar	06°58'31.58" S 109°05'22.54" T	Kabupaten Tegal, Provinsi Jawa Tengah
Blubuk 05, SD Negeri		Pendidikan Dasar	06°58'49.35" S 109°05'12.31" T	Kabupaten Tegal, Provinsi Jawa Tengah
Blubuk 06, SD Negeri		Pendidikan Dasar	06°58'49.25" S 109°05'10.75" T	Kabupaten Tegal, Provinsi Jawa Tengah
Bojong 02, SD Negeri		Pendidikan Dasar	07°08'10.80" S 109°08'57.71" T	Kabupaten Tegal, Provinsi Jawa Tengah
Cikura 01, SD Negeri		Pendidikan Dasar	07°06'21.13" S 109°11'27.73" T	Kabupaten Tegal, Provinsi Jawa Tengah
Danasari 01, SD Negeri		Pendidikan Dasar	07°07'02.96" S 109°11'04.73" T	Kabupaten Tegal, Provinsi Jawa Tengah
Dukuhjati Wetan 01, SD Negeri		Pendidikan Dasar	06°57'45.19" S 109°11'15.77" T	Kabupaten Tegal, Provinsi Jawa Tengah
Dukuhjati Wetan 02, SD Negeri		Pendidikan Dasar	06°57'44.71" S 109°11'14.16" T	Kabupaten Tegal, Provinsi Jawa Tengah
Dukuhlo 02, SD Negeri		Pendidikan Dasar	07°01'16.42" S 109°08'26.12" T	Kabupaten Tegal, Provinsi Jawa Tengah
Dukuhtengah, SD Negeri		Pendidikan Dasar	07°09'57.14" S 109°10'35.59" T	Kabupaten Tegal, Provinsi Jawa Tengah
Dukuhturi 01, SD Negeri		Pendidikan Dasar	06°53'33.33" S 109°06'10.19" T	Kabupaten Tegal, Provinsi Jawa Tengah
Dukuhwaru 01, SD Negeri		Pendidikan Dasar	06°58'10.10" S 109°05'54.92" T	Kabupaten Tegal, Provinsi Jawa Tengah
Gunungjati, SD Negeri		Pendidikan Dasar	07°07'43.01" S 109°11'19.41" T	Kabupaten Tegal, Provinsi Jawa Tengah

<b>Nama Rupabumi</b>	<b>Nama Lain</b>	<b>Unsur Rupabumi</b>	<b>Koordinat</b>	<b>Keterangan Wilayah</b>
Kabunan 01, SD Negeri		Pendidikan Dasar	06°58'52.99" S 109°07'10.89" T	Kabupaten Tegal, Provinsi Jawa Tengah
Kajenengan 01, SD Negeri		Pendidikan Dasar	07°06'47.72" S 109°13'12.74" T	Kabupaten Tegal, Provinsi Jawa Tengah
Kajenengan 02, SD Negeri		Pendidikan Dasar	07°06'41.43" S 109°13'13.18" T	Kabupaten Tegal, Provinsi Jawa Tengah
Karangmulya 01, SD Negeri		Pendidikan Dasar	07°09'18.02" S 109°09'31.01" T	Kabupaten Tegal, Provinsi Jawa Tengah
Kebandingan 01, SD Negeri		Pendidikan Dasar	06°56'32.42" S 109°12'22.03" T	Kabupaten Tegal, Provinsi Jawa Tengah
Kedungbanteng 02, SD Negeri		Pendidikan Dasar	06°58'12.08" S 109°10'53.76" T	Kabupaten Tegal, Provinsi Jawa Tengah
Lengkong 01, SD Negeri		Pendidikan Dasar	07°08'00.94" S 109°09'36.19" T	Kabupaten Tegal, Provinsi Jawa Tengah
Lengkong 02, SD Negeri		Pendidikan Dasar	07°08'10.63" S 109°09'41.71" T	Kabupaten Tegal, Provinsi Jawa Tengah
Margamulya 01, SD Negeri		Pendidikan Dasar	06°56'49.00" S 109°11'48.37" T	Kabupaten Tegal, Provinsi Jawa Tengah
Margamulya 02, SD Negeri		Pendidikan Dasar	06°56'48.20" S 109°11'55.06" T	Kabupaten Tegal, Provinsi Jawa Tengah
Pagongan 02, SD Negeri		Pendidikan Dasar	06°54'20.87" S 109°07'41.32" T	Kabupaten Tegal, Provinsi Jawa Tengah
Pendawa 01, SD Negeri		Pendidikan Dasar	07°00'41.44" S 109°08'28.31" T	Kabupaten Tegal, Provinsi Jawa Tengah
Penujah, SD Negeri		Pendidikan Dasar	07°01'46.29" S 109°11'27.69" T	Kabupaten Tegal, Provinsi Jawa Tengah
Pucangluwuk 01, SD Negeri		Pendidikan Dasar	07°07'32.17" S 109°12'09.92" T	Kabupaten Tegal, Provinsi Jawa Tengah
Pucangluwuk 02, SD Negeri		Pendidikan Dasar	07°07'36.95" S 109°11'58.77" T	Kabupaten Tegal, Provinsi Jawa Tengah
Rembul 03, SD Negeri		Pendidikan Dasar	07°11'15.27" S 109°09'39.52" T	Kabupaten Tegal, Provinsi Jawa Tengah
Sangkanayu, SD Negeri		Pendidikan Dasar	07°08'43.74" S 109°11'00.53" T	Kabupaten Tegal, Provinsi Jawa Tengah
Selapura 01, SD Negeri		Pendidikan Dasar	06°58'31.54" S 109°04'23.89" T	Kabupaten Tegal, Provinsi Jawa Tengah
Selapura 02, SD Negeri		Pendidikan Dasar	06°58'11.27" S 109°04'30.02" T	Kabupaten Tegal, Provinsi Jawa Tengah
Semedo, SD Negeri		Pendidikan Dasar	06°57'15.95" S 109°17'07.63" T	Kabupaten Tegal, Provinsi Jawa Tengah

<b>Nama Rupabumi</b>	<b>Nama Lain</b>	<b>Unsur Rupabumi</b>	<b>Koordinat</b>	<b>Keterangan Wilayah</b>
Sumingkir 01, SD Negeri		Pendidikan Dasar	06°57'19.79" S 109°11'37.51" T	Kabupaten Tegal, Provinsi Jawa Tengah
Sumingkir 02, SD Negeri		Pendidikan Dasar	06°57'25.81" S 109°11'40.22" T	Kabupaten Tegal, Provinsi Jawa Tengah
Suniarsih, SD Negeri		Pendidikan Dasar	07°09'23.50" S 109°11'12.19" T	Kabupaten Tegal, Provinsi Jawa Tengah
Tonggara 02, SD Negeri		Pendidikan Dasar	06°58'42.41" S 109°10'32.35" T	Kabupaten Tegal, Provinsi Jawa Tengah
Tuwel 02, SD Negeri		Pendidikan Dasar	07°09'44.84" S 109°08'39.12" T	Kabupaten Tegal, Provinsi Jawa Tengah
1 Bojong, SMP Negeri		Pendidikan Menengah Pertama	07°09'46.23" S 109°08'37.47" T	Kabupaten Tegal, Provinsi Jawa Tengah
1 Kedungbanteng, SMP Negeri		Pendidikan Menengah Pertama	06°56'36.17" S 109°12'35.70" T	Kabupaten Tegal, Provinsi Jawa Tengah
2 Bojong, SMP Negeri		Pendidikan Menengah Pertama	07°07'04.71" S 109°11'03.27" T	Kabupaten Tegal, Provinsi Jawa Tengah
3 Tegal, MTs Negeri		Pendidikan Menengah Pertama	07°02'42.42" S 109°08'41.47" T	Kabupaten Tegal, Provinsi Jawa Tengah
Bhakti Praja Kedungbanteng, SMP		Pendidikan Menengah Pertama	06°58'43.80" S 109°10'33.70" T	Kabupaten Tegal, Provinsi Jawa Tengah
NU Husnaba Kedungbanteng, MTs Swasta		Pendidikan Menengah Pertama	06°56'37.61" S 109°12'54.07" T	Kabupaten Tegal, Provinsi Jawa Tengah
1 Dukuhwaru, SMA Negeri		Pendidikan Menengah Umum	06°58'23.22" S 109°05'49.88" T	Kabupaten Tegal, Provinsi Jawa Tengah
1 Tegal, MA Negeri		Pendidikan Menengah Umum	07°01'13.07" S 109°07'59.62" T	Kabupaten Tegal, Provinsi Jawa Tengah
Adiwarna, Puskesmas		Puskesmas/ Puskesmas Pembantu	06°57'09.52" S 109°08'17.34" T	Kabupaten Tegal, Provinsi Jawa Tengah
Balapulang, Puskesmas		Puskesmas/ Puskesmas Pembantu	07°03'24.13" S 109°05'49.70" T	Kabupaten Tegal, Provinsi Jawa Tengah

<b>Nama Rupabumi</b>	<b>Nama Lain</b>	<b>Unsur Rupabumi</b>	<b>Koordinat</b>	<b>Keterangan Wilayah</b>
Bangun Galih, Puskesmas		Puskesmas/ Puskesmas Pembantu	06°53'49.81" S 109°13'02.87" T	Kabupaten Tegal, Provinsi Jawa Tengah
Bojong, Puskesmas		Puskesmas/ Puskesmas Pembantu	07°08'53.97" S 109°09'00.48" T	Kabupaten Tegal, Provinsi Jawa Tengah
Bumijawa, Puskesmas		Puskesmas/ Puskesmas Pembantu	07°10'04.31" S 109°07'43.21" T	Kabupaten Tegal, Provinsi Jawa Tengah
Danasari, Puskesmas		Puskesmas/ Puskesmas Pembantu	07°07'14.38" S 109°10'48.49" T	Kabupaten Tegal, Provinsi Jawa Tengah
Dukuhturi, Puskesmas		Puskesmas/ Puskesmas Pembantu	06°54'15.84" S 109°07'50.73" T	Kabupaten Tegal, Provinsi Jawa Tengah
Dukuhwaru, Puskesmas		Puskesmas/ Puskesmas Pembantu	06°58'11.00" S 109°05'46.25" T	Kabupaten Tegal, Provinsi Jawa Tengah
Jatibogor, Puskesmas		Puskesmas/ Puskesmas Pembantu	06°54'07.17" S 109°14'26.45" T	Kabupaten Tegal, Provinsi Jawa Tengah
Jatinegara, Puskesmas		Puskesmas/ Puskesmas Pembantu	07°03'42.60" S 109°14'14.26" T	Kabupaten Tegal, Provinsi Jawa Tengah
Kaladawa, Puskesmas		Puskesmas/ Puskesmas Pembantu	06°54'01.18" S 109°08'49.95" T	Kabupaten Tegal, Provinsi Jawa Tengah
Kalibakung, Puskesmas		Puskesmas/ Puskesmas Pembantu	07°05'49.37" S 109°07'44.87" T	Kabupaten Tegal, Provinsi Jawa Tengah
Kedungbanteng, Puskesmas		Puskesmas/ Puskesmas Pembantu	06°58'40.71" S 109°10'16.52" T	Kabupaten Tegal, Provinsi Jawa Tengah
Kesamiran, Puskesmas		Puskesmas/ Puskesmas Pembantu	06°55'32.56" S 109°12'32.73" T	Kabupaten Tegal, Provinsi Jawa Tengah
Kramat, Puskesmas		Puskesmas/ Puskesmas Pembantu	06°53'51.98" S 109°11'21.54" T	Kabupaten Tegal, Provinsi Jawa Tengah
Kupu, Puskesmas		Puskesmas/ Puskesmas Pembantu	06°54'30.99" S 109°06'11.30" T	Kabupaten Tegal, Provinsi Jawa Tengah

Nama Rupabumi	Nama Lain	Unsur Rupabumi	Koordinat	Keterangan Wilayah
Lebaksiu, Puskesmas		Puskesmas/ Puskesmas Pembantu	07°02'48.37" S 109°08'51.97" T	Kabupaten Tegal, Provinsi Jawa Tengah
Margasari, Puskesmas		Puskesmas/ Puskesmas Pembantu	07°05'38.71" S 109°01'11.72" T	Kabupaten Tegal, Provinsi Jawa Tengah
Pagerbarang, Puskesmas		Puskesmas/ Puskesmas Pembantu	07°00'25.97" S 109°04'01.25" T	Kabupaten Tegal, Provinsi Jawa Tengah
Pagiyanten, Puskesmas		Puskesmas/ Puskesmas Pembantu	06°56'11.99" S 109°06'07.93" T	Kabupaten Tegal, Provinsi Jawa Tengah
Pangkah, Puskesmas		Puskesmas/ Puskesmas Pembantu	06°58'24.63" S 109°10'08.37" T	Kabupaten Tegal, Provinsi Jawa Tengah
Penusupan, Puskesmas		Puskesmas/ Puskesmas Pembantu	06°59'39.00" S 109°09'09.34" T	Kabupaten Tegal, Provinsi Jawa Tengah
Slawi, Puskesmas		Puskesmas/ Puskesmas Pembantu	06°58'17.33" S 109°08'17.48" T	Kabupaten Tegal, Provinsi Jawa Tengah
Suradadi, Puskesmas		Puskesmas/ Puskesmas Pembantu	06°52'43.54" S 109°16'41.36" T	Kabupaten Tegal, Provinsi Jawa Tengah
Talang, Puskesmas		Puskesmas/ Puskesmas Pembantu	06°55'11.08" S 109°08'24.45" T	Kabupaten Tegal, Provinsi Jawa Tengah
Tarub, Puskesmas		Puskesmas/ Puskesmas Pembantu	06°55'33.26" S 109°11'12.95" T	Kabupaten Tegal, Provinsi Jawa Tengah
Cacaban, Waduk		Waduk	06°59'54.06" S 109°12'12.91" T	Kabupaten Tegal, Provinsi Jawa Tengah

### 1.10.33. Kabupaten Temanggung

Nama Rupabumi	Nama Lain	Unsur Rupabumi	Koordinat	Keterangan Wilayah
Gondosuli, Candi		Candi	07°18'06.37" S 110°06'18.73" T	Kabupaten Temanggung, Provinsi Jawa Tengah
Temanggung, Kantor Bupati		Kantor Bupati	07°18'56.07" S 110°10'54.72" T	Kabupaten Temanggung, Provinsi Jawa Tengah



Nama Rupabumi	Nama Lain	Unsur Rupabumi	Koordinat	Keterangan Wilayah
Menggoro, Masjid Jami		Masjid	07°21'38.53" S 110°10'52.01" T	Kabupaten Temanggung, Provinsi Jawa Tengah
Wali Limbung, Masjid Jami		Masjid	07°15'20.71" S 110°04'13.91" T	Kabupaten Temanggung, Provinsi Jawa Tengah
Ki Ageng Makukuhan, Pemakaman	Makam Sunan Kedu	Pemakaman Bukan Umum	07°16'32.13" S 110°09'28.64" T	Kabupaten Temanggung, Provinsi Jawa Tengah
3 Temanggung II, SD Negeri		Pendidikan Dasar	07°18'47.38" S 110°10'36.96" T	Kabupaten Temanggung, Provinsi Jawa Tengah
Nandi Pringapus, Arca		Situs Purbakala	07°15'01.66" S 110°03'21.79" T	Kabupaten Temanggung, Provinsi Jawa Tengah

#### 1.10.34. Kabupaten Wonogiri

Nama Rupabumi	Nama Lain	Unsur Rupabumi	Koordinat	Keterangan Wilayah
Wonogiri, Kantor Bupati		Kantor Bupati	07°48'55.48" S 110°55'32.26" T	Kabupaten Wonogiri, Provinsi Jawa Tengah

#### 1.10.35. Kabupaten Wonosobo

Nama Rupabumi	Nama Lain	Unsur Rupabumi	Koordinat	Keterangan Wilayah
Wonosobo, Kantor Bupati		Kantor Bupati	07°21'31.97" S 109°54'16.93" T	Kabupaten Wonosobo, Provinsi Jawa Tengah

## 1.11. Jawa Timur

---



### 1.11.1. Kabupaten Banyuwangi

Nama Rupabumi	Nama Lain	Unsur Rupabumi	Koordinat	Keterangan Wilayah
Cluring, Kantor Camat		Kantor Camat	08°25'53.29" S 114°12'59.10" T	Kabupaten Banyuwangi, Provinsi Jawa Timur
Licin, Kantor Camat		Kantor Camat	08°11'18.74" S 114°15'40.73" T	Kabupaten Banyuwangi, Provinsi Jawa Timur
Siliragung, Kantor Camat		Kantor Camat	08°33'22.17" S 114°06'31.81" T	Kabupaten Banyuwangi, Provinsi Jawa Timur
Tegalsari, Kantor Camat		Kantor Camat	08°25'44.27" S 114°08'25.94" T	Kabupaten Banyuwangi, Provinsi Jawa Timur
Alasbuluh, Kantor Kepala Desa		Kantor Kepala Desa	08°00'34.36" S 114°24'21.33" T	Kabupaten Banyuwangi, Provinsi Jawa Timur
Bangsring, Kantor Kepala Desa		Kantor Kepala Desa	08°03'28.75" S 114°24'41.93" T	Kabupaten Banyuwangi, Provinsi Jawa Timur
Barurejo, Kantor Kepala Desa		Kantor Kepala Desa	08°28'40.15" S 114°06'50.91" T	Kabupaten Banyuwangi, Provinsi Jawa Timur
Bengkak, Kantor Kepala Desa		Kantor Kepala Desa	08°02'09.19" S 114°25'08.26" T	Kabupaten Banyuwangi, Provinsi Jawa Timur
Bimorejo, Kantor Kepala Desa		Kantor Kepala Desa	07°56'32.92" S 114°24'52.24" T	Kabupaten Banyuwangi, Provinsi Jawa Timur
Blambangan, Kantor Kepala Desa		Kantor Kepala Desa	08°25'45.66" S 114°18'18.71" T	Kabupaten Banyuwangi, Provinsi Jawa Timur
Buluagung, Kantor Kepala Desa		Kantor Kepala Desa	08°35'19.19" S 114°07'08.32" T	Kabupaten Banyuwangi, Provinsi Jawa Timur
Cluring, Kantor Kepala Desa		Kantor Kepala Desa	08°25'53.69" S 114°12'57.08" T	Kabupaten Banyuwangi, Provinsi Jawa Timur
Kalibarukulon, Kantor Kepala Desa		Kantor Kepala Desa	08°17'12.33" S 113°58'38.80" T	Kabupaten Banyuwangi, Provinsi Jawa Timur
Kalibarumanis, Kantor Kepala Desa		Kantor Kepala Desa	08°16'35.23" S 113°58'08.65" T	Kabupaten Banyuwangi, Provinsi Jawa Timur

<b>Nama Rupabumi</b>	<b>Nama Lain</b>	<b>Unsur Rupabumi</b>	<b>Koordinat</b>	<b>Keterangan Wilayah</b>
Kalibaruwetan, Kantor Kepala Desa		Kantor Kepala Desa	08°17'21.88" S 113°59'12.23" T	Kabupaten Banyuwangi, Provinsi Jawa Timur
Kalipait, Kantor Kepala Desa		Kantor Kepala Desa	08°33'21.03" S 114°20'13.35" T	Kabupaten Banyuwangi, Provinsi Jawa Timur
Kaliposo, Kantor Kepala Desa		Kantor Kepala Desa	08°27'21.85" S 114°15'44.87" T	Kabupaten Banyuwangi, Provinsi Jawa Timur
Karangmulyo, Kantor Kepala Desa		Kantor Kepala Desa	08°27'35.99" S 114°07'38.48" T	Kabupaten Banyuwangi, Provinsi Jawa Timur
Karangrejo, Kantor Kepala Desa		Kantor Kepala Desa	08°22'12.76" S 114°19'43.12" T	Kabupaten Banyuwangi, Provinsi Jawa Timur
Kedunggebang, Kantor Kepala Desa		Kantor Kepala Desa	08°29'53.43" S 114°19'13.55" T	Kabupaten Banyuwangi, Provinsi Jawa Timur
Ketapang, Kantor Kepala Desa		Kantor Kepala Desa	08°08'51.04" S 114°23'59.36" T	Kabupaten Banyuwangi, Provinsi Jawa Timur
Margomulyo, Kantor Kepala Desa		Kantor Kepala Desa	08°16'04.84" S 114°03'37.53" T	Kabupaten Banyuwangi, Provinsi Jawa Timur
Patoman, Kantor Kepala Desa		Kantor Kepala Desa	08°19'35.15" S 114°21'00.44" T	Kabupaten Banyuwangi, Provinsi Jawa Timur
Pesanggaran, Kantor Kepala Desa		Kantor Kepala Desa	08°34'25.90" S 114°05'51.95" T	Kabupaten Banyuwangi, Provinsi Jawa Timur
Purwoagung, Kantor Kepala Desa		Kantor Kepala Desa	08°33'20.48" S 114°17'06.32" T	Kabupaten Banyuwangi, Provinsi Jawa Timur
Ringintelu, Kantor Kepala Desa		Kantor Kepala Desa	08°29'26.63" S 114°07'29.68" T	Kabupaten Banyuwangi, Provinsi Jawa Timur
Sepanjang, Kantor Kepala Desa		Kantor Kepala Desa	08°18'06.83" S 114°03'05.12" T	Kabupaten Banyuwangi, Provinsi Jawa Timur
Sidodadi, Kantor Kepala Desa		Kantor Kepala Desa	07°57'02.02" S 114°23'46.48" T	Kabupaten Banyuwangi, Provinsi Jawa Timur

<b>Nama Rupabumi</b>	<b>Nama Lain</b>	<b>Unsur Rupabumi</b>	<b>Koordinat</b>	<b>Keterangan Wilayah</b>
Sukorejo, Kantor Kepala Desa		Kantor Kepala Desa	08°30'11.93" S 114°06'51.77" T	Kabupaten Banyuwangi, Provinsi Jawa Timur
Sumberanyar, Kantor Kepala Desa		Kantor Kepala Desa	07°57'49.43" S 114°23'45.44" T	Kabupaten Banyuwangi, Provinsi Jawa Timur
Tamansari, Kantor Kepala Desa		Kantor Kepala Desa	08°23'01.32" S 114°06'37.31" T	Kabupaten Banyuwangi, Provinsi Jawa Timur
Tapanrejo, Kantor Kepala Desa		Kantor Kepala Desa	08°25'48.64" S 114°17'01.87" T	Kabupaten Banyuwangi, Provinsi Jawa Timur
Tegalrejo, Kantor Kepala Desa		Kantor Kepala Desa	08°25'45.51" S 114°07'29.58" T	Kabupaten Banyuwangi, Provinsi Jawa Timur
Tembokrejo, Kantor Kepala Desa		Kantor Kepala Desa	08°25'46.33" S 114°19'12.71" T	Kabupaten Banyuwangi, Provinsi Jawa Timur
Wonosobo, Kantor Kepala Desa		Kantor Kepala Desa	08°22'20.44" S 114°17'04.69" T	Kabupaten Banyuwangi, Provinsi Jawa Timur
Bulusan, Kantor Lurah		Kantor Lurah	08°09'45.09" S 114°23'15.19" T	Kabupaten Banyuwangi, Provinsi Jawa Timur
Gombengsari, Kantor Lurah		Kantor Lurah	08°09'07.51" S 114°20'12.32" T	Kabupaten Banyuwangi, Provinsi Jawa Timur
Kampungmandar, Kantor Lurah		Kantor Lurah	08°12'20.60" S 114°22'44.64" T	Kabupaten Banyuwangi, Provinsi Jawa Timur
Kampungmelayu, Kantor Lurah		Kantor Lurah	08°12'31.71" S 114°22'35.53" T	Kabupaten Banyuwangi, Provinsi Jawa Timur
Karangrejo, Kantor Lurah		Kantor Lurah	08°13'22.13" S 114°22'34.44" T	Kabupaten Banyuwangi, Provinsi Jawa Timur
Kepatihan, Kantor Lurah		Kantor Lurah	08°12'47.53" S 114°22'49.03" T	Kabupaten Banyuwangi, Provinsi Jawa Timur
Klatak, Kantor Lurah		Kantor Lurah	08°10'38.75" S 114°22'58.58" T	Kabupaten Banyuwangi, Provinsi Jawa Timur

Nama Rupabumi	Nama Lain	Unsur Rupabumi	Koordinat	Keterangan Wilayah
Lateng, Kantor Lurah		Kantor Lurah	08°11'54.18" S 114°22'38.87" T	Kabupaten Banyuwangi, Provinsi Jawa Timur
Pakis, Kantor Lurah		Kantor Lurah	08°14'35.95" S 114°21'15.62" T	Kabupaten Banyuwangi, Provinsi Jawa Timur
Tamanbaru, Kantor Lurah		Kantor Lurah	08°13'23.69" S 114°21'45.36" T	Kabupaten Banyuwangi, Provinsi Jawa Timur
Temenggungan, Kantor Lurah		Kantor Lurah	08°12'28.85" S 114°22'31.17" T	Kabupaten Banyuwangi, Provinsi Jawa Timur

#### 1.11.2. Kabupaten Blitar

Nama Rupabumi	Nama Lain	Unsur Rupabumi	Koordinat	Keterangan Wilayah
Pulerejo, Kantor Kepala Desa		Kantor Kepala Desa	08°14'20.95" S 112°01'42.83" T	Kabupaten Blitar, Provinsi Jawa Timur

#### 1.11.3. Kabupaten Bojonegoro

Nama Rupabumi	Nama Lain	Unsur Rupabumi	Koordinat	Keterangan Wilayah
Bojonegoro, Kantor Bupati		Kantor Bupati	07°09'00.34" S 111°52'53.54" T	Kabupaten Bojonegoro, Provinsi Jawa Timur

#### 1.11.4. Kabupaten Bondowoso

Nama Rupabumi	Nama Lain	Unsur Rupabumi	Koordinat	Keterangan Wilayah
Bondowoso, Kantor Bupati		Kantor Bupati	07°54'52.63" S 113°49'18.40" T	Kabupaten Bondowoso, Provinsi Jawa Timur
Ambulu, Kantor Kepala Desa		Kantor Kepala Desa	07°50'06.00" S 113°44'43.55" T	Kabupaten Bondowoso, Provinsi Jawa Timur
Andungsari, Kantor Kepala Desa		Kantor Kepala Desa	07°54'40.45" S 113°42'45.88" T	Kabupaten Bondowoso, Provinsi Jawa Timur
Banyuputih, Kantor Kepala Desa		Kantor Kepala Desa	07°48'41.70" S 113°44'57.73" T	Kabupaten Bondowoso, Provinsi Jawa Timur
Banyuwulu, Kantor Kepala Desa		Kantor Kepala Desa	07°49'28.81" S 113°45'59.10" T	Kabupaten Bondowoso, Provinsi Jawa Timur
Bukor, Kantor Kepala Desa		Kantor Kepala Desa	07°50'39.97" S 113°45'22.86" T	Kabupaten Bondowoso, Provinsi Jawa Timur

Nama Rupabumi	Nama Lain	Unsur Rupabumi	Koordinat	Keterangan Wilayah
Gadingsari, Kantor Kepala Desa		Kantor Kepala Desa	07°52'32.10" S 113°44'09.40" T	Kabupaten Bondowoso, Provinsi Jawa Timur
Gambangan, Kantor Kepala Desa		Kantor Kepala Desa	08°01'47.59" S 113°46'12.00" T	Kabupaten Bondowoso, Provinsi Jawa Timur
Glingseran, Kantor Kepala Desa		Kantor Kepala Desa	07°49'23.84" S 113°44'48.29" T	Kabupaten Bondowoso, Provinsi Jawa Timur
Jatisari, Kantor Kepala Desa		Kantor Kepala Desa	07°50'10.15" S 113°45'54.28" T	Kabupaten Bondowoso, Provinsi Jawa Timur
Kabuaran, Kantor Kepala Desa		Kantor Kepala Desa	07°58'41.65" S 113°45'58.03" T	Kabupaten Bondowoso, Provinsi Jawa Timur
Kupang, Kantor Kepala Desa		Kantor Kepala Desa	07°53'51.53" S 113°42'52.97" T	Kabupaten Bondowoso, Provinsi Jawa Timur
Pakem, Kantor Kepala Desa		Kantor Kepala Desa	07°52'12.75" S 113°44'35.48" T	Kabupaten Bondowoso, Provinsi Jawa Timur
Petung, Kantor Kepala Desa		Kantor Kepala Desa	07°50'58.18" S 113°44'29.31" T	Kabupaten Bondowoso, Provinsi Jawa Timur
Sumbercanting, Kantor Kepala Desa		Kantor Kepala Desa	07°47'51.64" S 113°45'33.47" T	Kabupaten Bondowoso, Provinsi Jawa Timur
Sumberdumpong, Kantor Kepala Desa		Kantor Kepala Desa	07°52'51.00" S 113°44'45.12" T	Kabupaten Bondowoso, Provinsi Jawa Timur
Sumbermalang, Kantor Kepala Desa		Kantor Kepala Desa	07°50'39.52" S 113°45'57.14" T	Kabupaten Bondowoso, Provinsi Jawa Timur
Wonosari, Kantor Kepala Desa		Kantor Kepala Desa	07°58'20.65" S 113°45'52.32" T	Kabupaten Bondowoso, Provinsi Jawa Timur
Wringin, Kantor Kepala Desa		Kantor Kepala Desa	07°49'03.47" S 113°45'28.75" T	Kabupaten Bondowoso, Provinsi Jawa Timur

#### 1.11.5. Kabupaten Gresik

Nama Rupabumi	Nama Lain	Unsur Rupabumi	Koordinat	Keterangan Wilayah
Gresik, Kantor Bupati		Kantor Bupati	07°10'15.02" S 112°35'58.33" T	Kabupaten Gresik, Provinsi Jawa Timur
Beton, Kantor Kepala Desa		Kantor Kepala Desa	07°16'34.29" S 112°32'25.77" T	Kabupaten Gresik, Provinsi Jawa Timur
Tulung, Kantor Kepala Desa		Kantor Kepala Desa	07°17'58.11" S 112°30'28.19" T	Kabupaten Gresik, Provinsi Jawa Timur



### 1.11.6. Kabupaten Jombang

Nama Rupabumi	Nama Lain	Unsur Rupabumi	Koordinat	Keterangan Wilayah
Barongsawahan, Kantor Kepala Desa		Kantor Kepala Desa	07°34'10.91" S 112°07'43.95" T	Kabupaten Jombang, Provinsi Jawa Timur
Kayen, Kantor Kepala Desa		Kantor Kepala Desa	07°35'09.02" S 112°08'15.47" T	Kabupaten Jombang, Provinsi Jawa Timur

### 1.11.7. Kabupaten Kediri

Nama Rupabumi	Nama Lain	Unsur Rupabumi	Koordinat	Keterangan Wilayah
Kediri, Kantor Bupati		Kantor Bupati	07°48'35.52" S 112°02'28.11" T	Kabupaten Kediri, Provinsi Jawa Timur
Banyakan, Kantor Kepala Desa		Kantor Kepala Desa	07°46'21.48" S 111°58'38.14" T	Kabupaten Kediri, Provinsi Jawa Timur
Jagul, Kantor Kepala Desa		Kantor Kepala Desa	07°55'29.12" S 112°08'33.51" T	Kabupaten Kediri, Provinsi Jawa Timur
Janti, Kantor Kepala Desa		Kantor Kepala Desa	07°51'15.32" S 112°04'14.10" T	Kabupaten Kediri, Provinsi Jawa Timur
Karangrejo, Kantor Kepala Desa		Kantor Kepala Desa	07°56'53.68" S 112°03'10.45" T	Kabupaten Kediri, Provinsi Jawa Timur
Silir, Kantor Kepala Desa		Kantor Kepala Desa	07°52'26.49" S 112°04'03.03" T	Kabupaten Kediri, Provinsi Jawa Timur

### 1.11.8. Kota Blitar

Nama Rupabumi	Nama Lain	Unsur Rupabumi	Koordinat	Keterangan Wilayah
Blitar, Kantor Wali Kota		Kantor Wali Kota	08°05'57.82" S 112°09'52.22" T	Kota Blitar, Provinsi Jawa Timur

### 1.11.9. Kota Kediri

Nama Rupabumi	Nama Lain	Unsur Rupabumi	Koordinat	Keterangan Wilayah
Bangsals, Kantor Lurah		Kantor Lurah	07°49'39.38" S 112°02'18.61" T	Kota Kediri, Provinsi Jawa Timur
Jamsaren, Kantor Lurah		Kantor Lurah	07°49'21.46" S 112°01'19.40" T	Kota Kediri, Provinsi Jawa Timur
Ngadirejo, Kantor Lurah		Kantor Lurah	07°48'46.90" S 112°01'22.90" T	Kota Kediri, Provinsi Jawa Timur

Nama Rupabumi	Nama Lain	Unsur Rupabumi	Koordinat	Keterangan Wilayah
Rejomulyo, Kantor Lurah		Kantor Lurah	07°51'07.15" S 112°01'28.70" T	Kota Kediri, Provinsi Jawa Timur
Tosaren, Kantor Lurah		Kantor Lurah	07°50'02.55" S 112°01'37.98" T	Kota Kediri, Provinsi Jawa Timur

#### 1.11.10. Kota Madiun

Nama Rupabumi	Nama Lain	Unsur Rupabumi	Koordinat	Keterangan Wilayah
Kuncen, Kantor Lurah		Kantor Lurah	07°39'23.22" S 111°30'52.19" T	Kota Madiun, Provinsi Jawa Timur
Manisrejo, Kantor Lurah		Kantor Lurah	07°38'35.07" S 111°32'48.69" T	Kota Madiun, Provinsi Jawa Timur

#### 1.11.11. Kota Malang

Nama Rupabumi	Nama Lain	Unsur Rupabumi	Koordinat	Keterangan Wilayah
Bandulan, Kantor Lurah		Kantor Lurah	07°58'59.11" S 112°36'22.69" T	Kota Malang, Provinsi Jawa Timur
Ketawanggede, Kantor Lurah		Kantor Lurah	07°56'53.93" S 112°36'30.73" T	Kota Malang, Provinsi Jawa Timur
Sumbersari, Kantor Lurah		Kantor Lurah	07°57'27.26" S 112°36'28.35" T	Kota Malang, Provinsi Jawa Timur
Malang, Kantor Wali Kota		Kantor Wali Kota	07°58'41.10" S 112°38'01.91" T	Kota Malang, Provinsi Jawa Timur

#### 1.11.12. Kota Mojokerto

Nama Rupabumi	Nama Lain	Unsur Rupabumi	Koordinat	Keterangan Wilayah
Pulorejo, Kantor Lurah		Kantor Lurah	07°27'51.05" S 112°25'21.35" T	Kota Mojokerto, Provinsi Jawa Timur

#### 1.11.13. Kota Pasuruan

Nama Rupabumi	Nama Lain	Unsur Rupabumi	Koordinat	Keterangan Wilayah
Gadingrejo, Kantor Camat		Kantor Camat	07°38'03.11" S 112°53'28.28" T	Kota Pasuruan, Provinsi Jawa Timur
Bugul Kidul, Kantor Lurah		Kantor Lurah	07°39'17.46" S 112°54'44.99" T	Kota Pasuruan, Provinsi Jawa Timur

<b>Nama Rupabumi</b>	<b>Nama Lain</b>	<b>Unsur Rupabumi</b>	<b>Koordinat</b>	<b>Keterangan Wilayah</b>
Gentong, Kantor Lurah		Kantor Lurah	07°38'34.10" S 112°53'34.83" T	Kota Pasuruan, Provinsi Jawa Timur
Tjoe Tik Kiong, Kelenteng		Kelenteng	07°38'11.44" S 112°54'19.62" T	Kota Pasuruan, Provinsi Jawa Timur
Al-Azhar, Masjid		Masjid	07°38'03.30" S 112°54'34.09" T	Kota Pasuruan, Provinsi Jawa Timur
Al-Hidayah, Masjid		Masjid	07°38'07.11" S 112°54'31.67" T	Kota Pasuruan, Provinsi Jawa Timur
Al-Ihsan, Masjid		Masjid	07°39'41.73" S 112°55'39.21" T	Kota Pasuruan, Provinsi Jawa Timur
An-Nur, Masjid		Masjid	07°40'20.29" S 112°55'14.88" T	Kota Pasuruan, Provinsi Jawa Timur
At-Taqwa, Masjid		Masjid	07°40'24.10" S 112°54'58.52" T	Kota Pasuruan, Provinsi Jawa Timur
Babussalam, Masjid		Masjid	07°39'40.09" S 112°55'45.62" T	Kota Pasuruan, Provinsi Jawa Timur
Baitul Hamid, Masjid Jami		Masjid	07°39'57.90" S 112°54'22.97" T	Kota Pasuruan, Provinsi Jawa Timur
Baitul Muhajirin, Masjid		Masjid	07°40'00.50" S 112°54'26.18" T	Kota Pasuruan, Provinsi Jawa Timur
Baitur Rohim, Masjid		Masjid	07°40'12.99" S 112°54'47.61" T	Kota Pasuruan, Provinsi Jawa Timur
Baiturrohman, Masjid Jami		Masjid	07°39'20.94" S 112°54'42.27" T	Kota Pasuruan, Provinsi Jawa Timur
Baitus Sholikhin, Masjid		Masjid	07°39'08.90" S 112°55'28.01" T	Kota Pasuruan, Provinsi Jawa Timur
Muhajirin, Masjid		Masjid	07°39'30.53" S 112°54'52.09" T	Kota Pasuruan, Provinsi Jawa Timur
Roudhotul Jannah, Masjid		Masjid	07°39'18.04" S 112°55'17.32" T	Kota Pasuruan, Provinsi Jawa Timur
Bakalan, SD Negeri		Pendidikan Dasar	07°40'17.92" S 112°55'01.86" T	Kota Pasuruan, Provinsi Jawa Timur
Blandongan, SD Negeri		Pendidikan Dasar	07°39'38.42" S 112°55'49.87" T	Kota Pasuruan, Provinsi Jawa Timur
Bugul Kidul I, SD Negeri		Pendidikan Dasar	07°38'53.56" S 112°54'54.89" T	Kota Pasuruan, Provinsi Jawa Timur
Bugul Kidul II, SD Negeri		Pendidikan Dasar	07°39'10.09" S 112°54'56.39" T	Kota Pasuruan, Provinsi Jawa Timur
Gadingrejo 01, SD Negeri		Pendidikan Dasar	07°37'59.53" S 112°53'56.68" T	Kota Pasuruan, Provinsi Jawa Timur

Nama Rupabumi	Nama Lain	Unsur Rupabumi	Koordinat	Keterangan Wilayah
Gadingrejo II, SD Negeri		Pendidikan Dasar	07°37'45.98" S 112°54'02.55" T	Kota Pasuruan, Provinsi Jawa Timur
Gentong, SD Negeri		Pendidikan Dasar	07°38'27.21" S 112°53'40.86" T	Kota Pasuruan, Provinsi Jawa Timur
Kepel, SD Negeri		Pendidikan Dasar	07°39'22.23" S 112°55'37.93" T	Kota Pasuruan, Provinsi Jawa Timur
Krampyangan, SD Negeri		Pendidikan Dasar	07°39'47.41" S 112°54'28.13" T	Kota Pasuruan, Provinsi Jawa Timur
Sebani, SD Negeri		Pendidikan Dasar	07°38'58.12" S 112°53'20.39" T	Kota Pasuruan, Provinsi Jawa Timur
Trajeng 2, SD Negeri		Pendidikan Dasar	07°38'09.76" S 112°54'36.66" T	Kota Pasuruan, Provinsi Jawa Timur
5 Pasuruan, SMP Negeri		Pendidikan Menengah Pertama	07°39'07.86" S 112°54'57.77" T	Kota Pasuruan, Provinsi Jawa Timur
Bahtera Indonesia, SMP		Pendidikan Menengah Pertama	07°38'09.91" S 112°54'15.46" T	Kota Pasuruan, Provinsi Jawa Timur
Bugul Kidul, Puskesmas		Puskesmas/ Puskesmas Pembantu	07°39'10.67" S 112°54'58.44" T	Kota Pasuruan, Provinsi Jawa Timur
Gadingrejo, Puskesmas		Puskesmas/ Puskesmas Pembantu	07°38'05.70" S 112°54'06.04" T	Kota Pasuruan, Provinsi Jawa Timur

#### 1.11.14. Kota Surabaya

Nama Rupabumi	Nama Lain	Unsur Rupabumi	Koordinat	Keterangan Wilayah
Darmo Satelit, Gereja GKI		Gereja	07°17'02.03" S 112°42'02.87" T	Kota Surabaya, Provinsi Jawa Timur
Jemaat Dukuh Kupang, Gereja GMAHK		Gereja	07°16'59.20" S 112°42'35.40" T	Kota Surabaya, Provinsi Jawa Timur
Redemptor Mundi, Gereja Katolik		Gereja	07°17'05.09" S 112°42'36.95" T	Kota Surabaya, Provinsi Jawa Timur
Surabaya, Kota		Ibukota Provinsi	07°14'45.48" S 112°44'20.83" T	Kota Surabaya, Provinsi Jawa Timur
Dukuh Pakis, Kantor Lurah		Kantor Lurah	07°17'45.49" S 112°42'39.41" T	Kota Surabaya, Provinsi Jawa Timur
Surabaya, Kantor Wali Kota		Kantor Wali Kota	07°15'33.33" S 112°44'49.49" T	Kota Surabaya, Provinsi Jawa Timur

<b>Nama Rupabumi</b>	<b>Nama Lain</b>	<b>Unsur Rupabumi</b>	<b>Koordinat</b>	<b>Keterangan Wilayah</b>
Al-Akbar, Masjid Agung		Masjid	07°17'11.06" S 112°42'50.31" T	Kota Surabaya, Provinsi Jawa Timur
Al-Kautsar, Masjid		Masjid	07°18'19.63" S 112°42'32.41" T	Kota Surabaya, Provinsi Jawa Timur
Baitul Ghaffaar, Masjid		Masjid	07°16'45.95" S 112°42'56.06" T	Kota Surabaya, Provinsi Jawa Timur
Darut Taqwa, SD Islam		Pendidikan Dasar	07°16'57.90" S 112°42'51.90" T	Kota Surabaya, Provinsi Jawa Timur
Dukuh Kupang I488, SD Negeri		Pendidikan Dasar	07°17'02.98" S 112°42'26.95" T	Kota Surabaya, Provinsi Jawa Timur
Dukuh Kupang II, SD Negeri		Pendidikan Dasar	07°16'46.81" S 112°42'53.98" T	Kota Surabaya, Provinsi Jawa Timur
Dukuh Kupang III490, SD Negeri		Pendidikan Dasar	07°16'47.60" S 112°42'15.40" T	Kota Surabaya, Provinsi Jawa Timur
Dukuh Kupang V534, SD Negeri		Pendidikan Dasar	07°16'58.81" S 112°42'43.69" T	Kota Surabaya, Provinsi Jawa Timur
Dukuh Pakis I, SD Negeri		Pendidikan Dasar	07°17'38.90" S 112°42'40.70" T	Kota Surabaya, Provinsi Jawa Timur
Giki 1, SD		Pendidikan Dasar	07°16'35.00" S 112°42'40.00" T	Kota Surabaya, Provinsi Jawa Timur
Gunungsari III531, SD Negeri		Pendidikan Dasar	07°18'03.65" S 112°43'09.72" T	Kota Surabaya, Provinsi Jawa Timur
Hang Tuah 7, SD		Pendidikan Dasar	07°18'18.90" S 112°42'29.70" T	Kota Surabaya, Provinsi Jawa Timur
Indriyasana VII, SD Katolik		Pendidikan Dasar	07°16'58.20" S 112°42'41.60" T	Kota Surabaya, Provinsi Jawa Timur
Margie, SD		Pendidikan Dasar	07°16'42.69" S 112°42'12.89" T	Kota Surabaya, Provinsi Jawa Timur
Margie, SMP		Pendidikan Menengah Pertama	07°16'44.28" S 112°42'15.54" T	Kota Surabaya, Provinsi Jawa Timur
Pamardi Putra, SMA		Pendidikan Menengah Umum	07°17'32.61" S 112°42'42.09" T	Kota Surabaya, Provinsi Jawa Timur
Dukuh Kupang, Puskesmas		Puskesmas/ Puskesmas Pembantu	07°16'59.71" S 112°42'43.99" T	Kota Surabaya, Provinsi Jawa Timur
Gunungsari, Puskesmas Pembantu		Puskesmas/ Puskesmas Pembantu	07°17'44.10" S 112°43'13.70" T	Kota Surabaya, Provinsi Jawa Timur

Nama Rupabumi	Nama Lain	Unsur Rupabumi	Koordinat	Keterangan Wilayah
Buddha Maitreya Jayanti, Vihara		Vihara	07°16'51.84" S 112°42'18.33" T	Kota Surabaya, Provinsi Jawa Timur

#### 1.11.15. Kabupaten Lamongan

Nama Rupabumi	Nama Lain	Unsur Rupabumi	Koordinat	Keterangan Wilayah
Ngayung, Lapangan		Arena Atletik dan Olah Raga	07°01'25.56" S 112°17'48.54" T	Kabupaten Lamongan, Provinsi Jawa Timur
Lamongan, Kantor Bupati		Kantor Bupati	07°07'16.99" S 112°24'55.39" T	Kabupaten Lamongan, Provinsi Jawa Timur
Karangbinangun, Kantor Camat		Kantor Camat	07°01'31.71" S 112°28'49.07" T	Kabupaten Lamongan, Provinsi Jawa Timur
Surajaya, Stadion		Stadion/ Tribun/ Bangunan Olah Raga	07°06'48.27" S 112°25'45.95" T	Kabupaten Lamongan, Provinsi Jawa Timur

#### 1.11.16. Kabupaten Lumajang

Nama Rupabumi	Nama Lain	Unsur Rupabumi	Koordinat	Keterangan Wilayah
Lumajang, Kantor Bupati		Kantor Bupati	08°08'01.28" S 113°13'30.07" T	Kabupaten Lumajang, Provinsi Jawa Timur
Sumberejo, Kantor Kepala Desa		Kantor Kepala Desa	08°07'10.95" S 113°14'21.19" T	Kabupaten Lumajang, Provinsi Jawa Timur

#### 1.11.17. Kabupaten Madiun

Nama Rupabumi	Nama Lain	Unsur Rupabumi	Koordinat	Keterangan Wilayah
Madiun, Kantor Bupati		Kantor Bupati	07°32'26.23" S 111°39'12.07" T	Kabupaten Madiun, Provinsi Jawa Timur
Bangsari, Kantor Lurah		Kantor Lurah	07°32'25.13" S 111°39'28.78" T	Kabupaten Madiun, Provinsi Jawa Timur
Krajan, Kantor Lurah		Kantor Lurah	07°32'43.84" S 111°39'19.11" T	Kabupaten Madiun, Provinsi Jawa Timur
Pandean, Kantor Lurah		Kantor Lurah	07°32'57.54" S 111°39'25.44" T	Kabupaten Madiun, Provinsi Jawa Timur

### 1.11.18. Kabupaten Malang

Nama Rupabumi	Nama Lain	Unsur Rupabumi	Koordinat	Keterangan Wilayah
Argosuko, Kantor Kepala Desa		Kantor Kepala Desa	08°01'59.18" S 112°44'19.57" T	Kabupaten Malang, Provinsi Jawa Timur
Blayu, Kantor Kepala Desa		Kantor Kepala Desa	08°06'46.70" S 112°44'08.53" T	Kabupaten Malang, Provinsi Jawa Timur
Codo, Kantor Kepala Desa		Kantor Kepala Desa	08°07'41.96" S 112°43'30.43" T	Kabupaten Malang, Provinsi Jawa Timur
Gunungjati, Kantor Kepala Desa		Kantor Kepala Desa	07°54'42.76" S 112°43'46.85" T	Kabupaten Malang, Provinsi Jawa Timur
Kambangan, Kantor Kepala Desa		Kantor Kepala Desa	08°00'45.16" S 112°42'38.60" T	Kabupaten Malang, Provinsi Jawa Timur
Ngebruk, Kantor Kepala Desa		Kantor Kepala Desa	08°02'49.66" S 112°44'17.00" T	Kabupaten Malang, Provinsi Jawa Timur
Pajaran, Kantor Kepala Desa		Kantor Kepala Desa	08°01'59.13" S 112°42'55.26" T	Kabupaten Malang, Provinsi Jawa Timur
Pandanajeng, Kantor Kepala Desa		Kantor Kepala Desa	08°00'39.17" S 112°43'22.45" T	Kabupaten Malang, Provinsi Jawa Timur
Slamet, Kantor Kepala Desa		Kantor Kepala Desa	07°59'53.75" S 112°43'37.80" T	Kabupaten Malang, Provinsi Jawa Timur
Sukoanyar, Kantor Kepala Desa		Kantor Kepala Desa	08°05'51.76" S 112°42'53.45" T	Kabupaten Malang, Provinsi Jawa Timur

### 1.11.19. Kabupaten Nganjuk

Nama Rupabumi	Nama Lain	Unsur Rupabumi	Koordinat	Keterangan Wilayah
Nganjuk, Kantor Bupati		Kantor Bupati	07°36'09.29" S 111°54'07.71" T	Kabupaten Nganjuk, Provinsi Jawa Timur
Jambi, Kantor Kepala Desa		Kantor Kepala Desa	07°34'09.94" S 112°01'12.34" T	Kabupaten Nganjuk, Provinsi Jawa Timur
Kurungrejo, Kantor Kepala Desa		Kantor Kepala Desa	07°39'50.71" S 112°01'36.02" T	Kabupaten Nganjuk, Provinsi Jawa Timur
Singkalanyar, Kantor Kepala Desa		Kantor Kepala Desa	07°44'20.94" S 112°01'09.38" T	Kabupaten Nganjuk, Provinsi Jawa Timur
Tanjungteni, Kantor Kepala Desa		Kantor Kepala Desa	07°43'16.18" S 112°01'30.25" T	Kabupaten Nganjuk, Provinsi Jawa Timur
Watudandang, Kantor Kepala Desa		Kantor Kepala Desa	07°41'37.95" S 112°01'10.09" T	Kabupaten Nganjuk, Provinsi Jawa Timur

### 1.11.20. Kabupaten Ngawi

Nama Rupabumi	Nama Lain	Unsur Rupabumi	Koordinat	Keterangan Wilayah
Ketanggung, Kantor Kepala Desa		Kantor Kepala Desa	07°28'46.67" S 111°08'39.84" T	Kabupaten Ngawi, Provinsi Jawa Timur
Krandegan, Kantor Kepala Desa		Kantor Kepala Desa	07°29'56.11" S 111°13'45.28" T	Kabupaten Ngawi, Provinsi Jawa Timur
Pocol, Kantor Kepala Desa		Kantor Kepala Desa	07°31'49.16" S 111°09'26.04" T	Kabupaten Ngawi, Provinsi Jawa Timur
Pucangan, Kantor Kepala Desa		Kantor Kepala Desa	07°29'30.67" S 111°13'09.43" T	Kabupaten Ngawi, Provinsi Jawa Timur
Setono, Kantor Kepala Desa		Kantor Kepala Desa	07°31'10.16" S 111°13'39.50" T	Kabupaten Ngawi, Provinsi Jawa Timur
Sumberejo, Kantor Kepala Desa		Kantor Kepala Desa	07°30'52.97" S 111°10'47.25" T	Kabupaten Ngawi, Provinsi Jawa Timur
Tawangrejo, Kantor Kepala Desa		Kantor Kepala Desa	07°31'31.69" S 111°12'13.50" T	Kabupaten Ngawi, Provinsi Jawa Timur

### 1.11.21. Kabupaten Pacitan

Nama Rupabumi	Nama Lain	Unsur Rupabumi	Koordinat	Keterangan Wilayah
Petungsinarang, Kantor Kepala Desa		Kantor Kepala Desa	08°03'52.18" S 111°14'04.86" T	Kabupaten Pacitan, Provinsi Jawa Timur
Watukarung, Kantor Kepala Desa		Kantor Kepala Desa	08°13'27.12" S 110°58'43.43" T	Kabupaten Pacitan, Provinsi Jawa Timur

### 1.11.22. Kabupaten Pamekasan

Nama Rupabumi	Nama Lain	Unsur Rupabumi	Koordinat	Keterangan Wilayah
Klompang Barat, Kantor Kepala Desa		Kantor Kepala Desa	07°03'00.58" S 113°33'27.97" T	Kabupaten Pamekasan, Provinsi Jawa Timur
Pakong, Kantor Kepala Desa		Kantor Kepala Desa	07°01'48.76" S 113°32'51.60" T	Kabupaten Pamekasan, Provinsi Jawa Timur

### 1.11.23. Kabupaten Pasuruan

Nama Rupabumi	Nama Lain	Unsur Rupabumi	Koordinat	Keterangan Wilayah
Kemirisewu, Kantor Kepala Desa		Kantor Kepala Desa	07°37'28.34" S 112°43'02.89" T	Kabupaten Pasuruan, Provinsi Jawa Timur



Nama Rupabumi	Nama Lain	Unsur Rupabumi	Koordinat	Keterangan Wilayah
Lemahbang, Kantor Kepala Desa		Kantor Kepala Desa	07°42'35.29" S 112°42'50.91" T	Kabupaten Pasuruan, Provinsi Jawa Timur
Mojotengah, Kantor Kepala Desa		Kantor Kepala Desa	07°40'57.67" S 112°42'57.29" T	Kabupaten Pasuruan, Provinsi Jawa Timur
Pager, Kantor Kepala Desa		Kantor Kepala Desa	07°45'14.60" S 112°42'48.78" T	Kabupaten Pasuruan, Provinsi Jawa Timur
Pakukerto, Kantor Kepala Desa		Kantor Kepala Desa	07°43'32.22" S 112°42'40.23" T	Kabupaten Pasuruan, Provinsi Jawa Timur
Sekarmojo, Kantor Kepala Desa		Kantor Kepala Desa	07°46'22.06" S 112°42'55.43" T	Kabupaten Pasuruan, Provinsi Jawa Timur
Wedoro, Kantor Kepala Desa		Kantor Kepala Desa	07°39'46.83" S 112°42'41.36" T	Kabupaten Pasuruan, Provinsi Jawa Timur

#### 1.11.24. Kabupaten Probolinggo

Nama Rupabumi	Nama Lain	Unsur Rupabumi	Koordinat	Keterangan Wilayah
Probolinggo, Kantor Bupati		Kantor Bupati	07°45'43.25" S 113°24'57.56" T	Kabupaten Probolinggo, Provinsi Jawa Timur
Jetak, Kantor Kepala Desa		Kantor Kepala Desa	07°54'55.53" S 112°59'13.43" T	Kabupaten Probolinggo, Provinsi Jawa Timur
Ngadirejo, Kantor Kepala Desa		Kantor Kepala Desa	07°55'48.39" S 113°00'06.02" T	Kabupaten Probolinggo, Provinsi Jawa Timur
Ngadisari, Kantor Kepala Desa		Kantor Kepala Desa	07°54'57.08" S 112°59'01.12" T	Kabupaten Probolinggo, Provinsi Jawa Timur
Sapikerep, Kantor Kepala Desa		Kantor Kepala Desa	07°54'32.17" S 113°02'20.17" T	Kabupaten Probolinggo, Provinsi Jawa Timur
Wonokerto, Kantor Kepala Desa		Kantor Kepala Desa	07°55'22.60" S 113°00'01.10" T	Kabupaten Probolinggo, Provinsi Jawa Timur

#### 1.11.25. Kabupaten Sampang

Nama Rupabumi	Nama Lain	Unsur Rupabumi	Koordinat	Keterangan Wilayah
Sampang, Kantor Bupati		Kantor Bupati	07°11'16.56" S 113°14'14.36" T	Kabupaten Sampang, Provinsi Jawa Timur
Junok, Kantor Kepala Desa		Kantor Kepala Desa	07°09'55.10" S 113°04'35.78" T	Kabupaten Sampang, Provinsi Jawa Timur

Nama Rupabumi	Nama Lain	Unsur Rupabumi	Koordinat	Keterangan Wilayah
Klobur, Kantor Kepala Desa		Kantor Kepala Desa	07°11'51.38" S 113°04'55.56" T	Kabupaten Sampang, Provinsi Jawa Timur
Plasah, Kantor Kepala Desa		Kantor Kepala Desa	07°10'37.28" S 113°04'42.47" T	Kabupaten Sampang, Provinsi Jawa Timur
Taman, Kantor Kepala Desa		Kantor Kepala Desa	07°13'30.42" S 113°06'52.07" T	Kabupaten Sampang, Provinsi Jawa Timur

#### 1.11.26. Kabupaten Sidoarjo

Nama Rupabumi	Nama Lain	Unsur Rupabumi	Koordinat	Keterangan Wilayah
Sidoarjo, Kantor Bupati		Kantor Bupati	07°26'51.19" S 112°43'04.78" T	Kabupaten Sidoarjo, Provinsi Jawa Timur
Blurukidul, Kantor Kepala Desa		Kantor Kepala Desa	07°26'56.40" S 112°43'57.17" T	Kabupaten Sidoarjo, Provinsi Jawa Timur
Kemiri, Kantor Kepala Desa		Kantor Kepala Desa	07°26'21.96" S 112°43'48.97" T	Kabupaten Sidoarjo, Provinsi Jawa Timur
Pagerwojo, Kantor Kepala Desa		Kantor Kepala Desa	07°26'13.99" S 112°42'33.03" T	Kabupaten Sidoarjo, Provinsi Jawa Timur
Tenggulunan, Kantor Kepala Desa		Kantor Kepala Desa	07°28'15.51" S 112°42'34.12" T	Kabupaten Sidoarjo, Provinsi Jawa Timur
Islamiyah Kramat Jegu, MI Swasta		Pendidikan Dasar	07°23'05.80" S 112°38'05.72" T	Kabupaten Sidoarjo, Provinsi Jawa Timur

#### 1.11.27. Kabupaten Situbondo

Nama Rupabumi	Nama Lain	Unsur Rupabumi	Koordinat	Keterangan Wilayah
Situbondo, Kantor Bupati		Kantor Bupati	07°42'27.25" S 114°00'06.24" T	Kabupaten Situbondo, Provinsi Jawa Timur

#### 1.11.28. Kabupaten Sumenep

Nama Rupabumi	Nama Lain	Unsur Rupabumi	Koordinat	Keterangan Wilayah
Aeng Panas, Kantor Kepala Desa		Kantor Kepala Desa	07°05'45.84" S 113°41'05.31" T	Kabupaten Sumenep, Provinsi Jawa Timur
Bakeong, Kantor Kepala Desa		Kantor Kepala Desa	07°02'43.92" S 113°36'54.96" T	Kabupaten Sumenep, Provinsi Jawa Timur

### 1.11.29. Kabupaten Tulungagung

Nama Rupabumi	Nama Lain	Unsur Rupabumi	Koordinat	Keterangan Wilayah
Tulungagung, Kantor Bupati		Kantor Bupati	08°03'58.28" S 111°54'09.69" T	Kabupaten Tulungagung, Provinsi Jawa Timur

## **1.12. Kalimantan Barat**

---



#### 1.12.1. Kabupaten Bengkayang

Nama Rupabumi	Nama Lain	Unsur Rupabumi	Koordinat	Keterangan Wilayah
Bengkayang, Kantor Bupati		Kantor Bupati	00°52'08.32" U 109°29'50.48" T	Kabupaten Bengkayang, Provinsi Kalimantan Barat

#### 1.12.2. Kabupaten Kapuas Hulu

Nama Rupabumi	Nama Lain	Unsur Rupabumi	Koordinat	Keterangan Wilayah
Kapuas Hulu, Kantor Bupati		Kantor Bupati	00°52'45.02" U 112°55'31.30" T	Kabupaten Kapuas Hulu, Provinsi Kalimantan Barat

#### 1.12.3. Kabupaten Kayong Utara

Nama Rupabumi	Nama Lain	Unsur Rupabumi	Koordinat	Keterangan Wilayah
Kayong Utara, Kantor Bupati		Kantor Bupati	01°15'12.77" S 109°57'15.41" T	Kabupaten Kayong Utara, Provinsi Kalimantan Barat

#### 1.12.4. Kabupaten Ketapang

Nama Rupabumi	Nama Lain	Unsur Rupabumi	Koordinat	Keterangan Wilayah
Ketapang, Kantor Bupati		Kantor Bupati	01°50'39.96" S 109°58'44.88" T	Kabupaten Ketapang, Provinsi Kalimantan Barat

#### 1.12.5. Kota Pontianak

Nama Rupabumi	Nama Lain	Unsur Rupabumi	Koordinat	Keterangan Wilayah
Pontianak, Kota		Ibukota Provinsi	00°03'41.25" S 109°21'10.84" T	Kota Pontianak, Provinsi Kalimantan Barat
Pontianak, Kantor Wali Kota		Kantor Wali Kota	00°01'20.23" S 109°20'17.20" T	Kota Pontianak, Provinsi Kalimantan Barat

### 1.12.6. Kota Singkawang

Nama Rupabumi	Nama Lain	Unsur Rupabumi	Koordinat	Keterangan Wilayah
Singkawang, Kantor Wali Kota		Kantor Wali Kota	00°54'15.52" U 108°58'38.33" T	Kota Singkawang, Provinsi Kalimantan Barat

### 1.12.7. Kabupaten Kubu Raya

Nama Rupabumi	Nama Lain	Unsur Rupabumi	Koordinat	Keterangan Wilayah
Kubu Raya, Kantor Bupati		Kantor Bupati	00°07'37.59" S 109°24'14.01" T	Kabupaten Kubu Raya, Provinsi Kalimantan Barat

### 1.12.8. Kabupaten Landak

Nama Rupabumi	Nama Lain	Unsur Rupabumi	Koordinat	Keterangan Wilayah
Landak, Kantor Bupati		Kantor Bupati	00°22'26.12" U 109°56'19.26" T	Kabupaten Landak, Provinsi Kalimantan Barat

### 1.12.9. Kabupaten Mempawah

Nama Rupabumi	Nama Lain	Unsur Rupabumi	Koordinat	Keterangan Wilayah
Mempawah, Kantor Bupati		Kantor Bupati	00°21'01.44" U 108°57'44.56" T	Kabupaten Mempawah, Provinsi Kalimantan Barat
Kijing, Terminal	<ul style="list-style-type: none"> <li>Terminal Kijing Pelabuhan Pontianak<sup>(1)</sup></li> <li>Pelabuhan Kijing Mempawah<sup>(2)</sup></li> </ul>	Pelabuhan Laut	00°30'26.58" U 108°54'31.86" T	<ul style="list-style-type: none"> <li>Kabupaten Mempawah, Provinsi Kalimantan Barat</li> <li>Wilayah pengelolaan Pelabuhan Pontianak</li> </ul>

<sup>(1)</sup>Peraturan Presiden Nomor 43 Tahun 2017

<sup>(2)</sup>Keputusan Bupati Mempawah Nomor 109 Tahun 2022

### 1.12.10. Kabupaten Sambas

Nama Rupabumi	Nama Lain	Unsur Rupabumi	Koordinat	Keterangan Wilayah
Sambas, Kantor Bupati		Kantor Bupati	01°21'38.54" U 109°19'42.48" T	Kabupaten Sambas, Provinsi Kalimantan Barat

### 1.12.11. Kabupaten Sanggau

Nama Rupabumi	Nama Lain	Unsur Rupabumi	Koordinat	Keterangan Wilayah
Sanggau, Kantor Bupati		Kantor Bupati	00°07'23.93" U 110°35'45.54" T	Kabupaten Sanggau, Provinsi Kalimantan Barat

### 1.12.12. Kabupaten Sekadau

Nama Rupabumi	Nama Lain	Unsur Rupabumi	Koordinat	Keterangan Wilayah
Sekadau, Kantor Bupati		Kantor Bupati	00°00'24.63" U 110°57'17.15" T	Kabupaten Sekadau, Provinsi Kalimantan Barat

### 1.12.13. Kabupaten Sintang

Nama Rupabumi	Nama Lain	Unsur Rupabumi	Koordinat	Keterangan Wilayah
Jemaat Sintang, Gereja GPI		Gereja	00°03'42.48" U 111°29'57.72" T	Kabupaten Sintang, Provinsi Kalimantan Barat
Kristus Raja, Gereja Katolik Katedral		Gereja	00°04'39.52" U 111°29'39.54" T	Kabupaten Sintang, Provinsi Kalimantan Barat
Resor Sintang, Gereja HKBP		Gereja	00°04'44.12" U 111°28'53.91" T	Kabupaten Sintang, Provinsi Kalimantan Barat
Sintang, Kantor Bupati		Kantor Bupati	00°04'41.38" U 111°29'43.98" T	Kabupaten Sintang, Provinsi Kalimantan Barat
Kabupaten Sintang, Kantor DPRD		Kantor DPRD	00°04'36.09" U 111°30'09.86" T	Kabupaten Sintang, Provinsi Kalimantan Barat



Nama Rupabumi	Nama Lain	Unsur Rupabumi	Koordinat	Keterangan Wilayah
Kementerian Agama Kabupaten Sintang, Kantor		Kantor Menteri/ Kementerian/ LPNK	00°04'21.11" U 111°29'46.98" T	Kabupaten Sintang, Provinsi Kalimantan Barat
Sintang, Kantor Pelayanan Pajak Pratama		Kantor Pemerintah Lainnya	00°04'14.20" U 111°29'48.59" T	Kabupaten Sintang, Provinsi Kalimantan Barat
Sintang, Kantor Pengadilan Negeri		Kantor Pemerintah Lainnya	00°04'35.03" U 111°29'47.64" T	Kabupaten Sintang, Provinsi Kalimantan Barat
Kuan Ti, Kelenteng		Kelenteng	00°04'57.25" U 111°28'59.72" T	Kabupaten Sintang, Provinsi Kalimantan Barat
Ahmad Yani, Masjid		Masjid	00°03'48.11" U 111°28'42.31" T	Kabupaten Sintang, Provinsi Kalimantan Barat
Al-Hikmah, Masjid Besar		Masjid	00°04'36.68" U 111°29'06.26" T	Kabupaten Sintang, Provinsi Kalimantan Barat
Al-Kautsar, Masjid		Masjid	00°04'12.66" U 111°28'40.34" T	Kabupaten Sintang, Provinsi Kalimantan Barat
An-Nur, Masjid Agung		Masjid	00°04'32.31" U 111°29'42.99" T	Kabupaten Sintang, Provinsi Kalimantan Barat
Baiturrahman, Masjid		Masjid	00°03'13.55" U 111°28'54.48" T	Kabupaten Sintang, Provinsi Kalimantan Barat
Darun Nashihin, Masjid		Masjid	00°05'21.79" U 111°27'33.63" T	Kabupaten Sintang, Provinsi Kalimantan Barat
Ikhwanul Muslimin, Masjid		Masjid	00°02'27.73" U 111°28'12.90" T	Kabupaten Sintang, Provinsi Kalimantan Barat
Miftahul Jannah, Masjid		Masjid	00°04'24.43" U 111°30'04.79" T	Kabupaten Sintang, Provinsi Kalimantan Barat
Nurul Jannah, Masjid		Masjid	00°04'21.23" U 111°29'55.40" T	Kabupaten Sintang, Provinsi Kalimantan Barat
Sudirman, Masjid		Masjid	00°02'56.01" U 111°28'17.16" T	Kabupaten Sintang, Provinsi Kalimantan Barat

<b>Nama Rupabumi</b>	<b>Nama Lain</b>	<b>Unsur Rupabumi</b>	<b>Koordinat</b>	<b>Keterangan Wilayah</b>
Sultan Nata, Masjid Jami'		Masjid	00°04'56.98" U 111°29'22.94" T	Kabupaten Sintang, Provinsi Kalimantan Barat
Syuhada, Masjid		Masjid	00°04'34.07" U 111°29'30.75" T	Kabupaten Sintang, Provinsi Kalimantan Barat
Antonius Padua, KB		Pendidikan Anak Usia Dini	00°04'46.78" U 111°29'00.45" T	Kabupaten Sintang, Provinsi Kalimantan Barat
Kartika XVII-17, TK		Pendidikan Anak Usia Dini	00°03'05.68" U 111°28'25.87" T	Kabupaten Sintang, Provinsi Kalimantan Barat
Pelita Hati, PAUD		Pendidikan Anak Usia Dini	00°02'35.93" U 111°28'01.45" T	Kabupaten Sintang, Provinsi Kalimantan Barat
Santa Maria, TK		Pendidikan Anak Usia Dini	00°04'27.27" U 111°28'58.05" T	Kabupaten Sintang, Provinsi Kalimantan Barat
01 Sintang, SD Negeri		Pendidikan Dasar	00°04'34.60" U 111°29'38.19" T	Kabupaten Sintang, Provinsi Kalimantan Barat
02 Sintang, SD Negeri		Pendidikan Dasar	00°04'34.50" U 111°29'35.43" T	Kabupaten Sintang, Provinsi Kalimantan Barat
03 Sintang, SD Negeri		Pendidikan Dasar	00°05'05.49" U 111°30'07.60" T	Kabupaten Sintang, Provinsi Kalimantan Barat
05 Sintang, SD Negeri		Pendidikan Dasar	00°04'24.33" U 111°29'47.09" T	Kabupaten Sintang, Provinsi Kalimantan Barat
06 Sintang, SD Negeri		Pendidikan Dasar	00°04'40.32" U 111°30'19.36" T	Kabupaten Sintang, Provinsi Kalimantan Barat
08 Sintang, SD Negeri		Pendidikan Dasar	00°04'14.63" U 111°29'35.62" T	Kabupaten Sintang, Provinsi Kalimantan Barat
14 Mengkurai, SD Negeri		Pendidikan Dasar	00°05'25.58" U 111°27'12.10" T	Kabupaten Sintang, Provinsi Kalimantan Barat
20 Mambok, SD Negeri		Pendidikan Dasar	00°03'02.60" U 111°28'31.04" T	Kabupaten Sintang, Provinsi Kalimantan Barat

<b>Nama Rupabumi</b>	<b>Nama Lain</b>	<b>Unsur Rupabumi</b>	<b>Koordinat</b>	<b>Keterangan Wilayah</b>
23 Menyumbang, SD Negeri		Pendidikan Dasar	00°05'11.95" U 111°30'14.87" T	Kabupaten Sintang, Provinsi Kalimantan Barat
29 Nenak Tembulan, SD Negeri		Pendidikan Dasar	00°02'05.24" U 111°28'30.45" T	Kabupaten Sintang, Provinsi Kalimantan Barat
Suluh Harapan Sintang, SD		Pendidikan Dasar	00°04'37.51" U 111°28'54.87" T	Kabupaten Sintang, Provinsi Kalimantan Barat
1 Sintang, SMP Negeri		Pendidikan Menengah Pertama	00°04'35.07" U 111°29'32.47" T	Kabupaten Sintang, Provinsi Kalimantan Barat
2 Sintang, SMP Negeri		Pendidikan Menengah Pertama	00°04'09.18" U 111°28'44.38" T	Kabupaten Sintang, Provinsi Kalimantan Barat
3 Sintang, SMP Negeri		Pendidikan Menengah Pertama	00°03'50.55" U 111°31'23.46" T	Kabupaten Sintang, Provinsi Kalimantan Barat
4 Sintang, SMP Negeri		Pendidikan Menengah Pertama	00°05'18.33" U 111°30'20.62" T	Kabupaten Sintang, Provinsi Kalimantan Barat
Muhammadiyah Sintang, SMP		Pendidikan Menengah Pertama	00°04'19.81" U 111°29'57.04" T	Kabupaten Sintang, Provinsi Kalimantan Barat
Mujahidin, MTs Swasta		Pendidikan Menengah Pertama	00°04'28.00" U 111°29'44.55" T	Kabupaten Sintang, Provinsi Kalimantan Barat
Nusantara Indah, SMP		Pendidikan Menengah Pertama	00°04'30.46" U 111°28'54.39" T	Kabupaten Sintang, Provinsi Kalimantan Barat
1 Sintang, SMA Negeri		Pendidikan Menengah Umum	00°04'36.01" U 111°29'45.55" T	Kabupaten Sintang, Provinsi Kalimantan Barat
1 Sintang, SMK Negeri		Pendidikan Menengah Umum	00°02'25.05" U 111°28'02.03" T	Kabupaten Sintang, Provinsi Kalimantan Barat
2 Sintang, SMA Negeri		Pendidikan Menengah Umum	00°04'05.96" U 111°28'42.07" T	Kabupaten Sintang, Provinsi Kalimantan Barat
3 Sintang, SMA Negeri		Pendidikan Menengah Umum	00°03'37.62" U 111°29'41.28" T	Kabupaten Sintang, Provinsi Kalimantan Barat

<b>Nama Rupabumi</b>	<b>Nama Lain</b>	<b>Unsur Rupabumi</b>	<b>Koordinat</b>	<b>Keterangan Wilayah</b>
4 Sintang, SMA Negeri		Pendidikan Menengah Umum	00°05'18.29" U 111°29'15.20" T	Kabupaten Sintang, Provinsi Kalimantan Barat
Budi Luhur Sintang, SMK Swasta		Pendidikan Menengah Umum	00°04'32.81" U 111°29'57.00" T	Kabupaten Sintang, Provinsi Kalimantan Barat
Nusantara Indah, SMA Swasta		Pendidikan Menengah Umum	00°04'30.34" U 111°28'56.09" T	Kabupaten Sintang, Provinsi Kalimantan Barat
Dara Juanti, Puskesmas		Puskesmas/ Puskesmas Pembantu	00°05'00.19" U 111°29'29.52" T	Kabupaten Sintang, Provinsi Kalimantan Barat



## **1.13. Kalimantan Selatan**

---



1.13.1. Kabupaten Balangan				
Nama Rupabumi	Nama Lain	Unsur Rupabumi	Koordinat	Keterangan Wilayah
Balangan, Kantor Bupati		Kantor Bupati	02°21'49.84" S 115°28'15.45" T	Kabupaten Balangan, Provinsi Kalimantan Selatan
1.13.2. Kabupaten Banjar				
Nama Rupabumi	Nama Lain	Unsur Rupabumi	Koordinat	Keterangan Wilayah
Banjar, Kantor Bupati		Kantor Bupati	03°24'32.37" S 114°50'53.41" T	Kabupaten Banjar, Provinsi Kalimantan Selatan
1.13.3. Kabupaten Barito Kuala				
Nama Rupabumi	Nama Lain	Unsur Rupabumi	Koordinat	Keterangan Wilayah
Barito Kuala, Kantor Bupati		Kantor Bupati	02°58'42.91" S 114°45'56.81" T	Kabupaten Barito Kuala, Provinsi Kalimantan Selatan
1.13.4. Kabupaten Hulu Sungai Selatan				
Nama Rupabumi	Nama Lain	Unsur Rupabumi	Koordinat	Keterangan Wilayah
Hulu Sungai Selatan, Kantor Bupati		Kantor Bupati	02°47'12.27" S 115°15'57.35" T	Kabupaten Hulu Sungai Selatan, Provinsi Kalimantan Selatan
1.13.5. Kabupaten Hulu Sungai Tengah				
Nama Rupabumi	Nama Lain	Unsur Rupabumi	Koordinat	Keterangan Wilayah
Hulu Sungai Tengah, Kantor Bupati		Kantor Bupati	02°35'04.82" S 115°23'03.91" T	Kabupaten Hulu Sungai Tengah, Provinsi Kalimantan Selatan
1.13.6. Kota Banjarbaru				
Nama Rupabumi	Nama Lain	Unsur Rupabumi	Koordinat	Keterangan Wilayah
Banjarbaru, Kota		Ibukota Provinsi	03°29'04.55" S 114°50'00.98" T	Kota Banjarbaru, Provinsi Kalimantan Selatan



Nama Rupabumi	Nama Lain	Unsur Rupabumi	Koordinat	Keterangan Wilayah
Banjarbaru, Kantor Wali Kota		Kantor Wali Kota	03°26'19.77" S 114°49'51.41" T	Kota Banjarbaru, Provinsi Kalimantan Selatan

#### 1.13.7. Kota Banjarmasin

Nama Rupabumi	Nama Lain	Unsur Rupabumi	Koordinat	Keterangan Wilayah
Banjarmasin, Kantor Wali Kota		Kantor Wali Kota	03°19'40.20" S 114°35'19.70" T	Kota Banjarmasin, Provinsi Kalimantan Selatan

#### 1.13.8. Kabupaten Kotabaru

Nama Rupabumi	Nama Lain	Unsur Rupabumi	Koordinat	Keterangan Wilayah
Kotabaru, Kantor Bupati		Kantor Bupati	03°14'11.06" S 116°13'41.60" T	Kabupaten Kotabaru, Provinsi Kalimantan Selatan

#### 1.13.9. Kabupaten Tabalong

Nama Rupabumi	Nama Lain	Unsur Rupabumi	Koordinat	Keterangan Wilayah
Tabalong, Kantor Bupati		Kantor Bupati	02°09'52.52" S 115°22'57.21" T	Kabupaten Tabalong, Provinsi Kalimantan Selatan

#### 1.13.10. Kabupaten Tanah Bumbu

Nama Rupabumi	Nama Lain	Unsur Rupabumi	Koordinat	Keterangan Wilayah
Tanah Bumbu, Kantor Bupati		Kantor Bupati	03°29'00.44" S 115°56'48.08" T	Kabupaten Tanah Bumbu, Provinsi Kalimantan Selatan

#### 1.13.11. Kabupaten Tanah Laut

Nama Rupabumi	Nama Lain	Unsur Rupabumi	Koordinat	Keterangan Wilayah
Tanah Laut, Kantor Bupati		Kantor Bupati	03°47'58.87" S 114°46'57.83" T	Kabupaten Tanah Laut, Provinsi Kalimantan Selatan

### 1.13.12. Kabupaten Tapin

Nama Rupabumi	Nama Lain	Unsur Rupabumi	Koordinat	Keterangan Wilayah
Tapin, Kantor Bupati		Kantor Bupati	02°55'57.02" S 115°09'44.65" T	Kabupaten Tapin, Provinsi Kalimantan Selatan



## **1.14. Kalimantan Tengah**

---



#### 1.14.1. Kabupaten Barito Selatan

Nama Rupabumi	Nama Lain	Unsur Rupabumi	Koordinat	Keterangan Wilayah
Barito Selatan, Kantor Bupati		Kantor Bupati	01°43'09.98" S 114°50'43.22" T	Kabupaten Barito Selatan, Provinsi Kalimantan Tengah

#### 1.14.2. Kabupaten Barito Utara

Nama Rupabumi	Nama Lain	Unsur Rupabumi	Koordinat	Keterangan Wilayah
Muara Teweh, Gereja GKE		Gereja	00°56'14.59" S 114°53'30.05" T	Kabupaten Barito Utara, Provinsi Kalimantan Tengah
Kabupaten Barito Utara, Kantor Dinas Lingkungan Hidup		Kantor Pemerintah Lainnya	00°57'07.54" S 114°53'49.77" T	Kabupaten Barito Utara, Provinsi Kalimantan Tengah
Kabupaten Barito Utara, Kantor Dinas Sosial, Pemberdayaan Masyarakat dan Desa		Kantor Pemerintah Lainnya	00°57'06.47" S 114°53'51.69" T	Kabupaten Barito Utara, Provinsi Kalimantan Tengah
SKB, GOR		Stadion/ Tribun/ Bangunan Olah Raga	00°56'59.03" S 114°53'40.81" T	Kabupaten Barito Utara, Provinsi Kalimantan Tengah

#### 1.14.3. Kabupaten Gunung Mas

Nama Rupabumi	Nama Lain	Unsur Rupabumi	Koordinat	Keterangan Wilayah
Eppata Dahian Tambuk, Gereja GKE		Gereja	01°16'53.65" S 113°55'35.43" T	Kabupaten Gunung Mas, Provinsi Kalimantan Tengah
Kalawa Tumbang Hakau, Gereja GKE		Gereja	01°15'52.76" S 113°53'48.53" T	Kabupaten Gunung Mas, Provinsi Kalimantan Tengah
Petra Pematang Limau, Gereja GKE		Gereja	01°31'54.13" S 113°54'58.41" T	Kabupaten Gunung Mas, Provinsi Kalimantan Tengah
Sei Batu Mahasur, Jembatan		Jembatan	01°05'18.92" S 113°51'30.60" T	Kabupaten Gunung Mas, Provinsi Kalimantan Tengah
Rungan Barat, Kantor Camat		Kantor Camat	01°13'59.55" S 113°27'18.17" T	Kabupaten Gunung Mas, Provinsi Kalimantan Tengah

<b>Nama Rupabumi</b>	<b>Nama Lain</b>	<b>Unsur Rupabumi</b>	<b>Koordinat</b>	<b>Keterangan Wilayah</b>
Kampuri, Kantor Lurah		Kantor Lurah	01°21'47.46" S 113°55'06.49" T	Kabupaten Gunung Mas, Provinsi Kalimantan Tengah
Sepang Simin, Kantor Lurah		Kantor Lurah	01°29'30.21" S 113°52'18.01" T	Kabupaten Gunung Mas, Provinsi Kalimantan Tengah
Kecamatan Mihing Raya, Kantor UPTD Pendidikan		Kantor Pemerintah Lainnya	01°21'06.58" S 113°55'11.37" T	Kabupaten Gunung Mas, Provinsi Kalimantan Tengah
Tewah, Puskesmas		Puskesmas/ Puskesmas Pembantu	01°01'35.08" S 113°43'36.99" T	Kabupaten Gunung Mas, Provinsi Kalimantan Tengah

#### 1.14.4. Kabupaten Kapuas

<b>Nama Rupabumi</b>	<b>Nama Lain</b>	<b>Unsur Rupabumi</b>	<b>Koordinat</b>	<b>Keterangan Wilayah</b>
Kapuas Timur, Kantor Camat		Kantor Camat	03°05'08.02" S 114°26'50.58" T	Kabupaten Kapuas, Provinsi Kalimantan Tengah
Mantangai, Kantor Camat		Kantor Camat	02°30'10.67" S 114°29'53.13" T	Kabupaten Kapuas, Provinsi Kalimantan Tengah
2 Panarung, SD Negeri		Pendidikan Dasar	02°56'12.69" S 114°17'20.47" T	Kabupaten Kapuas, Provinsi Kalimantan Tengah

#### 1.14.5. Kabupaten Katingan

<b>Nama Rupabumi</b>	<b>Nama Lain</b>	<b>Unsur Rupabumi</b>	<b>Koordinat</b>	<b>Keterangan Wilayah</b>
Katingan Hilir, Kantor Camat		Kantor Camat	01°55'29.12" S 113°22'48.67" T	Kabupaten Katingan, Provinsi Kalimantan Tengah
Katingan Kuala, Kantor Camat		Kantor Camat	03°16'14.42" S 113°20'07.98" T	Kabupaten Katingan, Provinsi Kalimantan Tengah
Marikit, Kantor Camat		Kantor Camat	01°11'19.99" S 112°41'35.30" T	Kabupaten Katingan, Provinsi Kalimantan Tengah
Mendawai, Kantor Camat		Kantor Camat	02°59'29.31" S 113°16'15.42" T	Kabupaten Katingan, Provinsi Kalimantan Tengah

<b>Nama Rupabumi</b>	<b>Nama Lain</b>	<b>Unsur Rupabumi</b>	<b>Koordinat</b>	<b>Keterangan Wilayah</b>
Petak Malai, Kantor Camat		Kantor Camat	01°03'38.30" S 113°02'20.11" T	Kabupaten Katingan, Provinsi Kalimantan Tengah
Sanaman Mantikei, Kantor Camat		Kantor Camat	01°20'57.04" S 113°05'29.15" T	Kabupaten Katingan, Provinsi Kalimantan Tengah
Tasik Payawan, Kantor Camat		Kantor Camat	02°04'12.55" S 113°27'24.06" T	Kabupaten Katingan, Provinsi Kalimantan Tengah
Tewang Sangalang Garing, Kantor Camat		Kantor Camat	01°46'22.49" S 113°17'09.98" T	Kabupaten Katingan, Provinsi Kalimantan Tengah
Banut Kalanaman, Kantor Kepala Desa		Kantor Kepala Desa	01°53'06.81" S 113°19'36.86" T	Kabupaten Katingan, Provinsi Kalimantan Tengah
Parupuk, Kantor Kepala Desa		Kantor Kepala Desa	02°24'58.82" S 113°21'34.05" T	Kabupaten Katingan, Provinsi Kalimantan Tengah
Tumbang Runen, Kantor Kepala Desa		Kantor Kepala Desa	02°17'08.67" S 113°26'38.82" T	Kabupaten Katingan, Provinsi Kalimantan Tengah

#### 1.14.6. Kota Palangkaraya

<b>Nama Rupabumi</b>	<b>Nama Lain</b>	<b>Unsur Rupabumi</b>	<b>Koordinat</b>	<b>Keterangan Wilayah</b>
Palangka Raya, Kota		Ibukota Provinsi	02°13'01.58" S 113°55'07.66" T	Kota Palangkaraya, Provinsi Kalimantan Tengah
Rakumpit, Kantor Camat		Kantor Camat	01°38'45.44" S 113°41'31.77" T	Kota Palangkaraya, Provinsi Kalimantan Tengah
Bukit Sua, Kantor Lurah		Kantor Lurah	01°41'11.08" S 113°41'56.15" T	Kota Palangkaraya, Provinsi Kalimantan Tengah
Habaring Hurung, Kantor Lurah		Kantor Lurah	02°01'32.88" S 113°43'08.41" T	Kota Palangkaraya, Provinsi Kalimantan Tengah
Mungku Baru, Kantor Lurah		Kantor Lurah	01°38'42.98" S 113°41'47.81" T	Kota Palangkaraya, Provinsi Kalimantan Tengah



<b>Nama Rupabumi</b>	<b>Nama Lain</b>	<b>Unsur Rupabumi</b>	<b>Koordinat</b>	<b>Keterangan Wilayah</b>
Petuk Barunai, Kantor Lurah		Kantor Lurah	01°44'02.18" S 113°42'44.27" T	Kota Palangkaraya, Provinsi Kalimantan Tengah
Petuk Bukit, Kantor Lurah		Kantor Lurah	01°51'24.36" S 113°43'33.29" T	Kota Palangkaraya, Provinsi Kalimantan Tengah
Tumbang Tahai, Kantor Lurah		Kantor Lurah	02°01'10.88" S 113°45'48.10" T	Kota Palangkaraya, Provinsi Kalimantan Tengah
Kemenkes Palangkaraya, Politeknik Kesehatan		Pendidikan Tinggi	02°13'10.06" S 113°54'37.99" T	Kota Palangkaraya, Provinsi Kalimantan Tengah

#### 1.14.7. Kotawaringin Barat

<b>Nama Rupabumi</b>	<b>Nama Lain</b>	<b>Unsur Rupabumi</b>	<b>Koordinat</b>	<b>Keterangan Wilayah</b>
Bethesda Pangkalan Bun, Gereja GBI		Gereja	02°43'02.91" S 111°39'11.19" T	Kotawaringin Barat, Provinsi Kalimantan Tengah
Permata Hijau, Losmen		Hotel/Motel/Hostel/Losmen	02°44'25.50" S 111°43'37.60" T	Kotawaringin Barat, Provinsi Kalimantan Tengah
Sungai Rangit Jaya, Kantor Kepala Desa		Kantor Kepala Desa	02°34'03.34" S 111°45'27.22" T	Kotawaringin Barat, Provinsi Kalimantan Tengah
Baru, Kantor Lurah		Kantor Lurah	02°40'28.26" S 111°38'21.35" T	Kotawaringin Barat, Provinsi Kalimantan Tengah
Madurejo, Kantor Lurah		Kantor Lurah	02°41'35.17" S 111°38'16.94" T	Kotawaringin Barat, Provinsi Kalimantan Tengah
Kumai, Kantor Kesyahbandaran dan Otoritas Pelabuhan		Kantor Pemerintah Lainnya	02°44'25.89" S 111°43'38.63" T	Kotawaringin Barat, Provinsi Kalimantan Tengah
Jagung, Tugu		Tugu/Monumen/Gapura	02°33'18.64" S 111°44'49.84" T	Kotawaringin Barat, Provinsi Kalimantan Tengah
Lambang Pancasila, Tugu		Tugu/Monumen/Gapura	02°40'14.77" S 111°38'15.57" T	Kotawaringin Barat, Provinsi Kalimantan Tengah

Nama Rupabumi	Nama Lain	Unsur Rupabumi	Koordinat	Keterangan Wilayah
Palagan Sambu, Monumen		Tugu/ Monumen/ Gapura	01°59'17.21" S 112°00'27.73" T	Kotawaringin Barat, Provinsi Kalimantan Tengah
Pancasila, Tugu		Tugu/ Monumen/ Gapura	02°42'28.73" S 111°38'53.54" T	Kotawaringin Barat, Provinsi Kalimantan Tengah
Pangkalan Bun, Tugu Adipura		Tugu/ Monumen/ Gapura	02°40'35.54" S 111°37'53.97" T	Kotawaringin Barat, Provinsi Kalimantan Tengah
Perjuangan Januari 46, Tugu		Tugu/ Monumen/ Gapura	02°44'02.92" S 111°43'05.72" T	Kotawaringin Barat, Provinsi Kalimantan Tengah
Simpang Kubu, Tugu		Tugu/ Monumen/ Gapura	02°45'02.71" S 111°41'50.87" T	Kotawaringin Barat, Provinsi Kalimantan Tengah
Dharma Maitreya, Vihara		Vihara	02°43'12.69" S 111°38'55.04" T	Kotawaringin Barat, Provinsi Kalimantan Tengah
Graha Syailendra, Vihara		Vihara	02°39'39.11" S 111°41'41.92" T	Kotawaringin Barat, Provinsi Kalimantan Tengah

#### 1.14.8. Kotawaringin Timur

Nama Rupabumi	Nama Lain	Unsur Rupabumi	Koordinat	Keterangan Wilayah
Budi Farma, Apotek		Fasilitas Kesehatan Lainnya	02°32'37.61" S 112°57'36.04" T	Kotawaringin Timur, Provinsi Kalimantan Tengah
Kotawaringin Timur, Kantor Bupati		Kantor Bupati	02°32'16.60" S 112°56'27.74" T	Kotawaringin Timur, Provinsi Kalimantan Tengah
Pasir Putih, Kantor Lurah		Kantor Lurah	02°30'46.14" S 112°52'35.52" T	Kotawaringin Timur, Provinsi Kalimantan Tengah
Kayu Sampit, Museum		Museum	02°32'19.03" S 112°57'31.15" T	Kotawaringin Timur, Provinsi Kalimantan Tengah
2 Sampit, SMK Negeri		Pendidikan Menengah Umum	02°32'32.67" S 112°53'30.84" T	Kotawaringin Timur, Provinsi Kalimantan Tengah

<b>Nama Rupabumi</b>	<b>Nama Lain</b>	<b>Unsur Rupabumi</b>	<b>Koordinat</b>	<b>Keterangan Wilayah</b>
Baamang I, Puskesmas		Puskesmas/ Puskesmas Pembantu	02°31'57.35" S 112°57'48.92" T	Kotawaringin Timur, Provinsi Kalimantan Tengah
Baamang II, Puskesmas		Puskesmas/ Puskesmas Pembantu	02°30'23.32" S 112°57'35.14" T	Kotawaringin Timur, Provinsi Kalimantan Tengah
Ketapang I, Puskesmas		Puskesmas/ Puskesmas Pembantu	02°32'20.23" S 112°57'40.02" T	Kotawaringin Timur, Provinsi Kalimantan Tengah
Ketapang II, Puskesmas		Puskesmas/ Puskesmas Pembantu	02°33'50.63" S 112°57'03.03" T	Kotawaringin Timur, Provinsi Kalimantan Tengah
Kota Besi, Puskesmas		Puskesmas/ Puskesmas Pembantu	02°24'16.81" S 112°58'55.20" T	Kotawaringin Timur, Provinsi Kalimantan Tengah
Pasir Putih, Puskesmas		Puskesmas/ Puskesmas Pembantu	02°32'08.37" S 112°53'11.08" T	Kotawaringin Timur, Provinsi Kalimantan Tengah
Taman Sampit, Tugu		Tugu/ Monumen/ Gapura	02°32'14.52" S 112°57'36.07" T	Kotawaringin Timur, Provinsi Kalimantan Tengah

#### 1.14.9. Kabupaten Lamandau

<b>Nama Rupabumi</b>	<b>Nama Lain</b>	<b>Unsur Rupabumi</b>	<b>Koordinat</b>	<b>Keterangan Wilayah</b>
Riam Tobing, Jembatan		Jembatan	01°44'14.03" S 111°05'17.63" T	Kabupaten Lamandau, Provinsi Kalimantan Tengah
Sei Kudangan, Jembatan		Jembatan	01°35'51.23" S 111°02'16.60" T	Kabupaten Lamandau, Provinsi Kalimantan Tengah
Sei Lamandau, Jembatan		Jembatan	02°12'43.09" S 111°28'26.38" T	Kabupaten Lamandau, Provinsi Kalimantan Tengah
Sei Penopa, Jembatan		Jembatan	01°56'32.53" S 111°10'28.81" T	Kabupaten Lamandau, Provinsi Kalimantan Tengah
Sei Situnga, Jembatan		Jembatan	01°35'13.00" S 110°59'54.92" T	Kabupaten Lamandau, Provinsi Kalimantan Tengah

Nama Rupabumi	Nama Lain	Unsur Rupabumi	Koordinat	Keterangan Wilayah
Nanga Bulik, Kantor Lurah		Kantor Lurah	02°11'06.66" S 111°27'05.15" T	Kabupaten Lamandau, Provinsi Kalimantan Tengah
Kabupaten Lamandau, Kantor Balai Penyuluhan Pertanian		Kantor Pemerintah Lainnya	01°47'10.21" S 111°24'57.69" T	Kabupaten Lamandau, Provinsi Kalimantan Tengah
Baitul Hakim, Masjid		Masjid	02°08'36.84" S 111°23'42.30" T	Kabupaten Lamandau, Provinsi Kalimantan Tengah
Tunas Mulia, TK		Pendidikan Anak Usia Dini	02°14'54.04" S 111°34'18.31" T	Kabupaten Lamandau, Provinsi Kalimantan Tengah
1 Lamandau, MI Negeri	MIN Nangabulik	Pendidikan Dasar	02°10'54.72" S 111°27'23.09" T	Kabupaten Lamandau, Provinsi Kalimantan Tengah
Bayat, Puskesmas		Puskesmas/ Puskesmas Pembantu	01°47'29.23" S 111°24'37.56" T	Kabupaten Lamandau, Provinsi Kalimantan Tengah
Bulik, Puskesmas		Puskesmas/ Puskesmas Pembantu	02°10'48.32" S 111°27'57.87" T	Kabupaten Lamandau, Provinsi Kalimantan Tengah
Delang, Puskesmas		Puskesmas/ Puskesmas Pembantu	01°35'47.67" S 111°02'08.22" T	Kabupaten Lamandau, Provinsi Kalimantan Tengah
Kinipan, Puskesmas		Puskesmas/ Puskesmas Pembantu	01°44'13.37" S 111°10'43.27" T	Kabupaten Lamandau, Provinsi Kalimantan Tengah
Sematu Jaya, Puskesmas		Puskesmas/ Puskesmas Pembantu	02°14'56.73" S 111°31'42.63" T	Kabupaten Lamandau, Provinsi Kalimantan Tengah
Sepoyu, Puskesmas Pembantu		Puskesmas/ Puskesmas Pembantu	01°41'39.89" S 111°06'00.80" T	Kabupaten Lamandau, Provinsi Kalimantan Tengah

#### 1.14.10. Kabupaten Murung Raya

Nama Rupabumi	Nama Lain	Unsur Rupabumi	Koordinat	Keterangan Wilayah
Seribu Riam, Kantor Camat		Kantor Camat	00°07'17.10" S 114°05'54.39" T	Kabupaten Murung Raya, Provinsi Kalimantan Tengah

<b>Nama Rupabumi</b>	<b>Nama Lain</b>	<b>Unsur Rupabumi</b>	<b>Koordinat</b>	<b>Keterangan Wilayah</b>
Olung Siron, Kantor Kepala Desa		Kantor Kepala Desa	00°34'48.05" S 114°32'46.35" T	Kabupaten Murung Raya, Provinsi Kalimantan Tengah
Osom Tompok, Kantor Kepala Desa		Kantor Kepala Desa	00°27'36.22" S 114°26'51.22" T	Kabupaten Murung Raya, Provinsi Kalimantan Tengah
Beriwit, Kantor Lurah		Kantor Lurah	00°36'55.62" S 114°34'18.10" T	Kabupaten Murung Raya, Provinsi Kalimantan Tengah
Muara Laung II, Kantor Lurah		Kantor Lurah	00°35'40.50" S 114°44'00.11" T	Kabupaten Murung Raya, Provinsi Kalimantan Tengah
Kabupaten Murung Raya, Kantor Dinas Lingkungan Hidup		Kantor Pemerintah Lainnya	00°42'30.87" S 114°27'14.98" T	Kabupaten Murung Raya, Provinsi Kalimantan Tengah
Kabupaten Murung Raya, Kantor Dinas Tenaga Kerja dan Transmigrasi		Kantor Pemerintah Lainnya	00°42'28.62" S 114°33'20.18" T	Kabupaten Murung Raya, Provinsi Kalimantan Tengah
Mekar Indah, TK Negeri		Pendidikan Anak Usia Dini	00°42'24.85" S 114°27'39.49" T	Kabupaten Murung Raya, Provinsi Kalimantan Tengah
Beriwit 1, SD Negeri		Pendidikan Dasar	00°37'00.49" S 114°34'21.49" T	Kabupaten Murung Raya, Provinsi Kalimantan Tengah
Beriwit 5, SD Negeri		Pendidikan Dasar	00°39'08.79" S 114°34'20.22" T	Kabupaten Murung Raya, Provinsi Kalimantan Tengah
1 Tanah Siang, SMP Negeri		Pendidikan Menengah Pertama	00°31'29.71" S 114°30'28.65" T	Kabupaten Murung Raya, Provinsi Kalimantan Tengah
Puruk Cahu, Puskesmas		Puskesmas/ Puskesmas Pembantu	00°37'09.74" S 114°34'20.71" T	Kabupaten Murung Raya, Provinsi Kalimantan Tengah

#### 1.14.11. Kabupaten Pulang Pisau

<b>Nama Rupabumi</b>	<b>Nama Lain</b>	<b>Unsur Rupabumi</b>	<b>Koordinat</b>	<b>Keterangan Wilayah</b>
Gandang Barat, Kantor Kepala Desa		Kantor Kepala Desa	02°57'47.13" S 114°05'29.21" T	Kabupaten Pulang Pisau, Provinsi Kalimantan Tengah

Nama Rupabumi	Nama Lain	Unsur Rupabumi	Koordinat	Keterangan Wilayah
Garantung, Kantor Kepala Desa		Kantor Kepala Desa	02°55'47.70" S 114°08'07.22" T	Kabupaten Pulang Pisau, Provinsi Kalimantan Tengah
Mintin, Kantor Kepala Desa		Kantor Kepala Desa	02°51'15.00" S 114°12'37.69" T	Kabupaten Pulang Pisau, Provinsi Kalimantan Tengah
Pangkoh Sari, Kantor Kepala Desa		Kantor Kepala Desa	03°03'11.68" S 114°08'11.96" T	Kabupaten Pulang Pisau, Provinsi Kalimantan Tengah
Sebangau Permai, Kantor Kepala Desa		Kantor Kepala Desa	02°56'03.46" S 113°50'16.94" T	Kabupaten Pulang Pisau, Provinsi Kalimantan Tengah
Tahai Jaya, Kantor Kepala Desa		Kantor Kepala Desa	03°01'17.68" S 114°11'04.02" T	Kabupaten Pulang Pisau, Provinsi Kalimantan Tengah
Bina Karya, TK		Pendidikan Anak Usia Dini	02°55'19.84" S 114°09'18.13" T	Kabupaten Pulang Pisau, Provinsi Kalimantan Tengah

#### 1.14.12. Kabupaten Seruyan

Nama Rupabumi	Nama Lain	Unsur Rupabumi	Koordinat	Keterangan Wilayah
Al-Muttaqin, Masjid		Masjid	02°16'38.02" S 112°09'50.09" T	Kabupaten Seruyan, Provinsi Kalimantan Tengah
At-Taqwa, Masjid		Masjid	02°20'43.48" S 112°17'56.51" T	Kabupaten Seruyan, Provinsi Kalimantan Tengah
At-Taqwa, Masjid Jami		Masjid	02°16'16.19" S 112°09'30.80" T	Kabupaten Seruyan, Provinsi Kalimantan Tengah
Durian Tunggal, Masjid		Masjid	01°57'07.11" S 112°09'13.34" T	Kabupaten Seruyan, Provinsi Kalimantan Tengah
Danau Seluluk, TK Negeri Pembina		Pendidikan Anak Usia Dini	02°24'14.72" S 112°10'46.37" T	Kabupaten Seruyan, Provinsi Kalimantan Tengah
Garuda, TK		Pendidikan Anak Usia Dini	01°56'58.28" S 112°08'58.51" T	Kabupaten Seruyan, Provinsi Kalimantan Tengah

<b>Nama Rupabumi</b>	<b>Nama Lain</b>	<b>Unsur Rupabumi</b>	<b>Koordinat</b>	<b>Keterangan Wilayah</b>
4 Seruyan Tengah, SMP Negeri		Pendidikan Menengah Pertama	02°02'56.89" S 112°11'05.82" T	Kabupaten Seruyan, Provinsi Kalimantan Tengah
Asam Baru, Puskesmas		Puskesmas/ Puskesmas Pembantu	02°24'01.90" S 112°11'06.56" T	Kabupaten Seruyan, Provinsi Kalimantan Tengah
Desa Asam Baru, Puskesmas		Puskesmas/ Puskesmas Pembantu	02°24'01.79" S 112°11'06.54" T	Kabupaten Seruyan, Provinsi Kalimantan Tengah
Pembuang Hulu, Puskesmas		Puskesmas/ Puskesmas Pembantu	02°33'40.01" S 112°05'12.30" T	Kabupaten Seruyan, Provinsi Kalimantan Tengah
Sandul, Puskesmas		Puskesmas/ Puskesmas Pembantu	02°16'29.69" S 112°09'23.33" T	Kabupaten Seruyan, Provinsi Kalimantan Tengah

#### 1.14.13. Kabupaten Sukamara

<b>Nama Rupabumi</b>	<b>Nama Lain</b>	<b>Unsur Rupabumi</b>	<b>Koordinat</b>	<b>Keterangan Wilayah</b>
Habibina, Losmen		Hotel/Motel/ Hostel/ Losmen	02°42'25.40" S 111°10'18.82" T	Kabupaten Sukamara, Provinsi Kalimantan Tengah
Serasi, Losmen		Hotel/Motel/ Hostel/ Losmen	02°42'30.46" S 111°10'09.98" T	Kabupaten Sukamara, Provinsi Kalimantan Tengah
Sukamara, Kantor Bupati		Kantor Bupati	02°45'41.71" S 111°10'35.11" T	Kabupaten Sukamara, Provinsi Kalimantan Tengah
Al-Ikhlas, Musala		Masjid	02°44'01.95" S 111°10'26.17" T	Kabupaten Sukamara, Provinsi Kalimantan Tengah
Al-Munawaroh, Musala		Masjid	02°43'06.26" S 111°10'30.40" T	Kabupaten Sukamara, Provinsi Kalimantan Tengah
Babul Jannah, Masjid		Masjid	02°42'36.74" S 111°10'33.43" T	Kabupaten Sukamara, Provinsi Kalimantan Tengah
Nurul Falah, Masjid		Masjid	02°42'46.04" S 111°10'03.73" T	Kabupaten Sukamara, Provinsi Kalimantan Tengah

<b>Nama Rupabumi</b>	<b>Nama Lain</b>	<b>Unsur Rupabumi</b>	<b>Koordinat</b>	<b>Keterangan Wilayah</b>
Nurul Hidayah, Masjid		Masjid	02°19'58.83" S 111°09'15.16" T	Kabupaten Sukamara, Provinsi Kalimantan Tengah
Nurul Iman, Musala		Masjid	02°44'18.61" S 111°10'03.67" T	Kabupaten Sukamara, Provinsi Kalimantan Tengah
Harapan Niter, TK		Pendidikan Anak Usia Dini	02°14'27.36" S 111°05'56.32" T	Kabupaten Sukamara, Provinsi Kalimantan Tengah
Muhammaddiyah Sukamara, SMP		Pendidikan Menengah Pertama	02°43'16.55" S 111°10'49.82" T	Kabupaten Sukamara, Provinsi Kalimantan Tengah
Hindu, Pura		Pura	02°20'11.20" S 111°09'12.36" T	Kabupaten Sukamara, Provinsi Kalimantan Tengah





## **1.15. Kalimantan Timur**

---



#### 1.15.1. Kabupaten Berau

Nama Rupabumi	Nama Lain	Unsur Rupabumi	Koordinat	Keterangan Wilayah
001 Batu-Batu, SD Negeri		Pendidikan Dasar	02°11'28.01" U 117°43'13.57" T	Kabupaten Berau, Provinsi Kalimantan Timur
001 Gunung Tabur, SD Negeri		Pendidikan Dasar	02°09'42.69" U 117°29'13.15" T	Kabupaten Berau, Provinsi Kalimantan Timur
002 Gunung Tabur, SD Negeri		Pendidikan Dasar	02°09'31.68" U 117°29'17.99" T	Kabupaten Berau, Provinsi Kalimantan Timur
003 Gunung Tabur, SD Negeri		Pendidikan Dasar	02°09'25.76" U 117°28'49.88" T	Kabupaten Berau, Provinsi Kalimantan Timur
003 Gunung Tabur, SD Negeri		Pendidikan Dasar	02°12'35.26" U 117°35'45.93" T	Kabupaten Berau, Provinsi Kalimantan Timur
003 Tanjung Redeb, SD Negeri		Pendidikan Dasar	02°09'07.57" U 117°30'00.49" T	Kabupaten Berau, Provinsi Kalimantan Timur
004 Gunung Tabur, SD Negeri		Pendidikan Dasar	02°12'58.14" U 117°29'47.30" T	Kabupaten Berau, Provinsi Kalimantan Timur
006 Tanjung Redeb, SD Negeri		Pendidikan Dasar	02°09'35.15" U 117°30'04.95" T	Kabupaten Berau, Provinsi Kalimantan Timur
007 Tanjung Redeb, SD Negeri		Pendidikan Dasar	02°09'09.80" U 117°30'08.64" T	Kabupaten Berau, Provinsi Kalimantan Timur
011 Tanjung Redeb, SD Negeri		Pendidikan Dasar	02°09'21.70" U 117°30'13.31" T	Kabupaten Berau, Provinsi Kalimantan Timur
015 Tanjung Redeb, SD Negeri		Pendidikan Dasar	02°09'23.07" U 117°30'14.21" T	Kabupaten Berau, Provinsi Kalimantan Timur

#### 1.15.2. Kota Balikpapan

Nama Rupabumi	Nama Lain	Unsur Rupabumi	Koordinat	Keterangan Wilayah
Balikpapan, Kantor Wali Kota		Kantor Wali Kota	01°16'35.60" S 116°49'39.54" T	Kota Balikpapan, Provinsi Kalimantan Timur

### 1.15.3. Kota Bontang

Nama Rupabumi	Nama Lain	Unsur Rupabumi	Koordinat	Keterangan Wilayah
Jemaat Immanuel Bontang, Gereja Toraja		Gereja	00°06'54.56" U 117°28'33.53" T	Kota Bontang, Provinsi Kalimantan Timur
Santo Yosef Bontang, Gereja Katolik Paroki		Gereja	00°08'20.42" U 117°28'34.09" T	Kota Bontang, Provinsi Kalimantan Timur
Kota Bontang, Kantor DPRD		Kantor DPRD	00°04'02.94" U 117°26'48.19" T	Kota Bontang, Provinsi Kalimantan Timur
Al-Falah, Masjid		Masjid	00°07'39.68" U 117°28'07.83" T	Kota Bontang, Provinsi Kalimantan Timur
Al-Falah, Masjid		Masjid	00°07'42.67" U 117°27'11.04" T	Kota Bontang, Provinsi Kalimantan Timur
Al-Hijrah, Masjid Agung		Masjid	00°07'09.29" U 117°29'09.61" T	Kota Bontang, Provinsi Kalimantan Timur
Al-Ikhlash, Masjid		Masjid	00°02'06.00" U 117°28'03.09" T	Kota Bontang, Provinsi Kalimantan Timur
Al-Ikhwah, Masjid		Masjid	00°06'59.85" U 117°28'32.15" T	Kota Bontang, Provinsi Kalimantan Timur
Al-Istiqamah, Masjid Jami		Masjid	00°08'00.89" U 117°29'36.53" T	Kota Bontang, Provinsi Kalimantan Timur
Al-Misbah, Masjid Jami		Masjid	00°08'21.00" U 117°30'57.96" T	Kota Bontang, Provinsi Kalimantan Timur
Al-Mubarak, Masjid		Masjid	00°07'15.98" U 117°28'56.82" T	Kota Bontang, Provinsi Kalimantan Timur
Al-Muchtar, Masjid		Masjid	00°07'34.61" U 117°28'32.67" T	Kota Bontang, Provinsi Kalimantan Timur
Al-Muhajirin, Masjid		Masjid	00°07'28.48" U 117°29'24.61" T	Kota Bontang, Provinsi Kalimantan Timur
Ashabul Kahfi, Masjid		Masjid	00°04'37.60" U 117°27'10.22" T	Kota Bontang, Provinsi Kalimantan Timur
Asysyuhada, Masjid		Masjid	00°06'36.41" U 117°29'02.35" T	Kota Bontang, Provinsi Kalimantan Timur
Baitul Mustofa, Masjid		Masjid	00°08'10.31" U 117°26'56.92" T	Kota Bontang, Provinsi Kalimantan Timur
Baiturrahim, Masjid		Masjid	00°07'38.49" U 117°29'23.82" T	Kota Bontang, Provinsi Kalimantan Timur
Darussalam, Masjid		Masjid	00°08'13.59" U 117°27'44.97" T	Kota Bontang, Provinsi Kalimantan Timur
Nurul Huda, Masjid Jami		Masjid	00°08'32.00" U 117°29'20.68" T	Kota Bontang, Provinsi Kalimantan Timur

Nama Rupabumi	Nama Lain	Unsur Rupabumi	Koordinat	Keterangan Wilayah
Nurul Iman, Masjid		Masjid	00°07'04.62" U 117°28'47.63" T	Kota Bontang, Provinsi Kalimantan Timur

#### 1.15.4. Kota Samarinda

Nama Rupabumi	Nama Lain	Unsur Rupabumi	Koordinat	Keterangan Wilayah
Benanga, Bendungan	Bendungan Lempake	Bendungan	00°24'28.14" S 117°11'34.90" T	Kota Samarinda, Provinsi Kalimantan Timur
Bina Rahayu, Hotel		Hotel/Motel/Hostel/Losmen	00°29'01.96" S 117°07'40.96" T	Kota Samarinda, Provinsi Kalimantan Timur
Kumala, Hotel		Hotel/Motel/Hostel/Losmen	00°28'49.16" S 117°08'08.71" T	Kota Samarinda, Provinsi Kalimantan Timur
Samarinda, Kota		Ibukota Provinsi	00°30'03.83" S 117°08'21.71" T	Kota Samarinda, Provinsi Kalimantan Timur
Provinsi Kalimantan Timur, Kantor DPRD		Kantor DPRD	00°30'04.23" S 117°06'37.81" T	Kota Samarinda, Provinsi Kalimantan Timur
Kota Samarinda, Kantor Kementerian Agama		Kantor Menteri/Kementerian/LPNK	00°29'23.36" S 117°08'55.66" T	Kota Samarinda, Provinsi Kalimantan Timur
Provinsi Kalimantan Timur, Kantor Kementerian Agama		Kantor Menteri/Kementerian/LPNK	00°29'44.74" S 117°09'08.45" T	Kota Samarinda, Provinsi Kalimantan Timur
Samarinda, Balai Standardisasi dan Pelayanan Jasa Industri		Kantor Pemerintah Lainnya	00°29'26.39" S 117°07'13.94" T	Kota Samarinda, Provinsi Kalimantan Timur
Samarinda, Kantor Wali Kota		Kantor Wali Kota	00°29'31.62" S 117°08'45.07" T	Kota Samarinda, Provinsi Kalimantan Timur

#### 1.15.5. Kabupaten Kutai Barat

Nama Rupabumi	Nama Lain	Unsur Rupabumi	Koordinat	Keterangan Wilayah
Long Iram, Kantor Camat		Kantor Camat	00°00'48.17" S 115°37'56.75" T	Kabupaten Kutai Barat, Provinsi Kalimantan Timur

<b>Nama Rupabumi</b>	<b>Nama Lain</b>	<b>Unsur Rupabumi</b>	<b>Koordinat</b>	<b>Keterangan Wilayah</b>
Melak, Kantor Camat		Kantor Camat	00°14'13.68" S 115°48'47.30" T	Kabupaten Kutai Barat, Provinsi Kalimantan Timur
Mook Manaar Bulatn, Kantor Camat		Kantor Camat	00°09'50.90" S 115°52'56.03" T	Kabupaten Kutai Barat, Provinsi Kalimantan Timur
Muara Pahu, Kantor Camat		Kantor Camat	00°19'36.65" S 116°03'38.09" T	Kabupaten Kutai Barat, Provinsi Kalimantan Timur
Nyuatan, Kantor Camat		Kantor Camat	00°20'13.98" S 115°30'57.10" T	Kabupaten Kutai Barat, Provinsi Kalimantan Timur
Penyinggahan, Kantor Camat		Kantor Camat	00°23'09.95" S 116°13'25.10" T	Kabupaten Kutai Barat, Provinsi Kalimantan Timur
Sekolaq Darat, Kantor Camat		Kantor Camat	00°17'01.05" S 115°44'52.49" T	Kabupaten Kutai Barat, Provinsi Kalimantan Timur
Siluq Ngurai, Kantor Camat		Kantor Camat	00°32'30.71" S 115°54'10.37" T	Kabupaten Kutai Barat, Provinsi Kalimantan Timur
Tering, Kantor Camat		Kantor Camat	00°05'04.47" S 115°39'42.70" T	Kabupaten Kutai Barat, Provinsi Kalimantan Timur
Abit, Kantor Kepala Desa		Kantor Kepala Desa	00°14'10.50" S 116°00'37.36" T	Kabupaten Kutai Barat, Provinsi Kalimantan Timur
Awai, Kantor Kepala Kampung		Kantor Kepala Desa	00°15'02.47" S 115°35'09.27" T	Kabupaten Kutai Barat, Provinsi Kalimantan Timur
Benggeris, Kantor Kepala Kampung		Kantor Kepala Desa	00°27'20.43" S 115°44'26.71" T	Kabupaten Kutai Barat, Provinsi Kalimantan Timur
Benung, Kantor Petinggi Kampung		Kantor Kepala Desa	00°20'53.70" S 115°39'49.63" T	Kabupaten Kutai Barat, Provinsi Kalimantan Timur
Besiq, Kantor Kepala Kampung		Kantor Kepala Desa	00°33'25.40" S 115°33'49.99" T	Kabupaten Kutai Barat, Provinsi Kalimantan Timur
Bukit Harapan, Kantor Kepala Kampung		Kantor Kepala Desa	00°45'53.43" S 116°14'41.70" T	Kabupaten Kutai Barat, Provinsi Kalimantan Timur

Nama Rupabumi	Nama Lain	Unsur Rupabumi	Koordinat	Keterangan Wilayah
Jambuk, Kantor Kepala Kampung		Kantor Kepala Desa	00°42'07.14" S 116°18'27.35" T	Kabupaten Kutai Barat, Provinsi Kalimantan Timur
Lotaq, Kantor Kepala Kampung		Kantor Kepala Desa	00°31'31.23" S 115°45'33.69" T	Kabupaten Kutai Barat, Provinsi Kalimantan Timur
Lumpat Dahuq, Kantor Kepala Kampung		Kantor Kepala Desa	00°26'24.94" S 115°38'13.55" T	Kabupaten Kutai Barat, Provinsi Kalimantan Timur
Muara Begai, Kantor Kepala Kampung		Kantor Kepala Desa	00°35'02.20" S 115°42'36.39" T	Kabupaten Kutai Barat, Provinsi Kalimantan Timur
Muara Beloa, Kantor Kepala Desa		Kantor Kepala Desa	00°19'49.52" S 115°56'04.13" T	Kabupaten Kutai Barat, Provinsi Kalimantan Timur
Muara Gusik, Kantor Kepala Kampung		Kantor Kepala Desa	00°41'35.17" S 116°18'51.73" T	Kabupaten Kutai Barat, Provinsi Kalimantan Timur
Muara Lawa, Kantor Kepala Kampung		Kantor Kepala Desa	00°27'59.76" S 115°45'37.49" T	Kabupaten Kutai Barat, Provinsi Kalimantan Timur
Muara Siram, Kantor Kepala Desa		Kantor Kepala Desa	00°44'51.18" S 116°10'46.27" T	Kabupaten Kutai Barat, Provinsi Kalimantan Timur
Payang, Kantor Petinggi Kampung		Kantor Kepala Desa	00°29'53.22" S 115°44'56.71" T	Kabupaten Kutai Barat, Provinsi Kalimantan Timur
Penawai, Kantor Kepala Kampung		Kantor Kepala Desa	00°39'29.61" S 116°14'10.07" T	Kabupaten Kutai Barat, Provinsi Kalimantan Timur

#### 1.15.6. Kabupaten Kutai Kartanegara

Nama Rupabumi	Nama Lain	Unsur Rupabumi	Koordinat	Keterangan Wilayah
Kutai Kartanegara, Kantor Bupati		Kantor Bupati	00°26'35.24" S 116°59'55.07" T	Kabupaten Kutai Kartanegara, Provinsi Kalimantan Timur
Anggana, Kantor Camat		Kantor Camat	00°34'22.91" S 117°16'01.24" T	Kabupaten Kutai Kartanegara, Provinsi Kalimantan Timur



<b>Nama Rupabumi</b>	<b>Nama Lain</b>	<b>Unsur Rupabumi</b>	<b>Koordinat</b>	<b>Keterangan Wilayah</b>
Sangasanga, Kantor Camat		Kantor Camat	00°39'50.65" S 117°13'47.93" T	Kabupaten Kutai Kartanegara, Provinsi Kalimantan Timur
Tabang, Kantor Camat		Kantor Camat	00°33'40.75" U 116°01'15.00" T	Kabupaten Kutai Kartanegara, Provinsi Kalimantan Timur
Kabupaten Kutai Kartanegara, Kantor DPRD		Kantor DPRD	00°26'19.72" S 116°59'50.04" T	Kabupaten Kutai Kartanegara, Provinsi Kalimantan Timur
Benua Baru, Kantor Kepala Desa		Kantor Kepala Desa	00°24'39.48" S 116°42'00.73" T	Kabupaten Kutai Kartanegara, Provinsi Kalimantan Timur
Kedang Ipil, Kantor Kepala Desa		Kantor Kepala Desa	00°24'18.47" S 116°38'21.00" T	Kabupaten Kutai Kartanegara, Provinsi Kalimantan Timur
Mulawarman, Museum		Museum	00°24'47.79" S 116°59'24.22" T	Kabupaten Kutai Kartanegara, Provinsi Kalimantan Timur

#### 1.15.7. Kabupaten Paser

<b>Nama Rupabumi</b>	<b>Nama Lain</b>	<b>Unsur Rupabumi</b>	<b>Koordinat</b>	<b>Keterangan Wilayah</b>
Jemaat Betlehem Sandeley, Gereja GPdI		Gereja	01°41'24.68" S 116°08'41.90" T	Kabupaten Paser, Provinsi Kalimantan Timur
Jemaat Eben Haezer, Gereja GPIB		Gereja	01°54'29.71" S 116°11'33.49" T	Kabupaten Paser, Provinsi Kalimantan Timur
Pekasau, Gereja GPdI		Gereja	01°45'48.39" S 116°07'27.65" T	Kabupaten Paser, Provinsi Kalimantan Timur
Sempulang, Gereja GPdI		Gereja	01°51'11.30" S 116°09'20.85" T	Kabupaten Paser, Provinsi Kalimantan Timur
Paser, Kantor Bupati		Kantor Bupati	01°54'38.59" S 116°11'28.79" T	Kabupaten Paser, Provinsi Kalimantan Timur
Kabupaten Paser, Kantor DPRD		Kantor DPRD	01°54'32.66" S 116°11'25.93" T	Kabupaten Paser, Provinsi Kalimantan Timur

<b>Nama Rupabumi</b>	<b>Nama Lain</b>	<b>Unsur Rupabumi</b>	<b>Koordinat</b>	<b>Keterangan Wilayah</b>
002 Kuaro, SD Negeri		Pendidikan Dasar	01°52'53.89" S 116°07'27.88" T	Kabupaten Paser, Provinsi Kalimantan Timur
005 Tanah Grogot, SD Negeri		Pendidikan Dasar	01°53'05.98" S 116°10'35.57" T	Kabupaten Paser, Provinsi Kalimantan Timur
008 Tanah Grogot, SD Negeri		Pendidikan Dasar	01°54'01.38" S 116°11'40.08" T	Kabupaten Paser, Provinsi Kalimantan Timur
009 Kuaro, SD Negeri		Pendidikan Dasar	01°50'41.26" S 116°03'22.04" T	Kabupaten Paser, Provinsi Kalimantan Timur
010 Kuaro, SD Negeri		Pendidikan Dasar	01°52'54.73" S 116°05'08.65" T	Kabupaten Paser, Provinsi Kalimantan Timur
010 Tanah Grogot, SD Negeri		Pendidikan Dasar	01°51'00.77" S 116°09'01.88" T	Kabupaten Paser, Provinsi Kalimantan Timur
012 Tanah Grogot, SD Negeri		Pendidikan Dasar	01°55'00.51" S 116°11'53.27" T	Kabupaten Paser, Provinsi Kalimantan Timur
014 Tanah Grogot, SD Negeri		Pendidikan Dasar	01°54'10.99" S 116°11'22.42" T	Kabupaten Paser, Provinsi Kalimantan Timur
019 Tanah Grogot, SD Negeri		Pendidikan Dasar	01°55'54.89" S 116°12'14.80" T	Kabupaten Paser, Provinsi Kalimantan Timur
022 Tanah Grogot, SD Negeri		Pendidikan Dasar	01°53'37.97" S 116°10'55.16" T	Kabupaten Paser, Provinsi Kalimantan Timur
023 Tanah Grogot, SD Negeri		Pendidikan Dasar	01°51'18.81" S 116°10'25.21" T	Kabupaten Paser, Provinsi Kalimantan Timur
031 Tanah Grogot, SD Negeri		Pendidikan Dasar	01°54'38.71" S 116°11'44.34" T	Kabupaten Paser, Provinsi Kalimantan Timur

#### 1.15.8. Kabupaten Penajam Paser Utara

Nama Rupabumi	Nama Lain	Unsur Rupabumi	Koordinat	Keterangan Wilayah
Nusantara, Ibu Kota	Daerah Khusus Ibu Kota Nusantara	Ibukota Negara	00°58'22.89" S 116°42'31.81" T	Kabupaten Penajam Paser Utara, Provinsi Kalimantan Timur
Penajam Paser Utara, Kantor Bupati		Kantor Bupati	01°18'36.55" S 116°43'38.24" T	Kabupaten Penajam Paser Utara, Provinsi Kalimantan Timur

## **1.16. Kalimantan Utara**

---



1.16.1. Kabupaten Bulungan				
Nama Rupabumi	Nama Lain	Unsur Rupabumi	Koordinat	Keterangan Wilayah
Tanjung Selor, Kota		Ibukota Provinsi	02°50'29.27" U 117°22'24.58" T	Kabupaten Bulungan, Provinsi Kalimantan Utara
Bulungan, Kantor Bupati		Kantor Bupati	02°50'23.72" U 117°23'51.42" T	Kabupaten Bulungan, Provinsi Kalimantan Utara
1.16.2. Kota Tarakan				
Nama Rupabumi	Nama Lain	Unsur Rupabumi	Koordinat	Keterangan Wilayah
Tarakan, Kantor Wali Kota		Kantor Wali Kota	03°18'48.61" U 117°36'17.66" T	Kota Tarakan, Provinsi Kalimantan Utara
1.16.3. Kabupaten Malinau				
Nama Rupabumi	Nama Lain	Unsur Rupabumi	Koordinat	Keterangan Wilayah
Malinau, Kantor Bupati		Kantor Bupati	03°33'08.47" U 116°37'20.99" T	Kabupaten Malinau, Provinsi Kalimantan Utara
1.16.4. Kabupaten Nunukan				
Nama Rupabumi	Nama Lain	Unsur Rupabumi	Koordinat	Keterangan Wilayah
Nunukan, Kantor Bupati		Kantor Bupati	04°04'36.98" U 117°43'08.22" T	Kabupaten Nunukan, Provinsi Kalimantan Utara
1.16.5. Kabupaten Tana Tidung				
Nama Rupabumi	Nama Lain	Unsur Rupabumi	Koordinat	Keterangan Wilayah
Tana Tidung, Kantor Bupati		Kantor Bupati	03°36'28.43" U 116°54'11.31" T	Kabupaten Tana Tidung, Provinsi Kalimantan Utara



## **1.17. Kepulauan Bangka Belitung**

---





1.17.1. Kabupaten Bangka				
Nama Rupabumi	Nama Lain	Unsur Rupabumi	Koordinat	Keterangan Wilayah
Bangka, Kantor Bupati		Kantor Bupati	01°53'15.33" S 106°06'17.57" T	Kabupaten Bangka, Provinsi Kepulauan Bangka Belitung
1.17.2. Kabupaten Bangka Barat				
Nama Rupabumi	Nama Lain	Unsur Rupabumi	Koordinat	Keterangan Wilayah
Bangka Barat, Kantor Bupati		Kantor Bupati	02°03'31.96" S 105°12'04.84" T	Kabupaten Bangka Barat, Provinsi Kepulauan Bangka Belitung
1.17.3. Kabupaten Bangka Selatan				
Nama Rupabumi	Nama Lain	Unsur Rupabumi	Koordinat	Keterangan Wilayah
Bangka Selatan, Kantor Bupati		Kantor Bupati	03°01'12.19" S 106°30'41.72" T	Kabupaten Bangka Selatan, Provinsi Kepulauan Bangka Belitung
1.17.4. Kabupaten Bangka Tengah				
Nama Rupabumi	Nama Lain	Unsur Rupabumi	Koordinat	Keterangan Wilayah
Bangka Tengah, Kantor Bupati		Kantor Bupati	02°30'56.42" S 106°24'56.53" T	Kabupaten Bangka Tengah, Provinsi Kepulauan Bangka Belitung
Bangka Tengah, Kantor BUMD		Kantor Pemerintah Lainnya	02°31'01.06" S 106°25'13.12" T	Kabupaten Bangka Tengah, Provinsi Kepulauan Bangka Belitung
Kabupaten Bangka Tengah, Kantor Badan Kesatuan Bangsa dan Politik		Kantor Pemerintah Lainnya	02°30'59.02" S 106°25'13.93" T	Kabupaten Bangka Tengah, Provinsi Kepulauan Bangka Belitung
Kabupaten Bangka Tengah, Kantor Dinas Perindustrian, Perdagangan, Koperasi dan Usaha Kecil Menengah		Kantor Pemerintah Lainnya	02°31'03.58" S 106°25'08.26" T	Kabupaten Bangka Tengah, Provinsi Kepulauan Bangka Belitung

Nama Rupabumi	Nama Lain	Unsur Rupabumi	Koordinat	Keterangan Wilayah
Kabupaten Bangka Tengah, Kantor Dinas Sosial, Pemberdayaan Masyarakat dan Desa		Kantor Pemerintah Lainnya	02°30'52.65" S 106°25'15.26" T	Kabupaten Bangka Tengah, Provinsi Kepulauan Bangka Belitung

#### 1.17.5. Kabupaten Belitung

Nama Rupabumi	Nama Lain	Unsur Rupabumi	Koordinat	Keterangan Wilayah
Belitung, Kantor Bupati		Kantor Bupati	02°44'33.17" S 107°39'15.70" T	Kabupaten Belitung, Provinsi Kepulauan Bangka Belitung
Maritim Belitung, Museum		Museum	02°33'35.95" S 107°45'35.90" T	Kabupaten Belitung, Provinsi Kepulauan Bangka Belitung
Mawar, TK		Pendidikan Anak Usia Dini	02°34'18.02" S 107°46'09.07" T	Kabupaten Belitung, Provinsi Kepulauan Bangka Belitung
Pembina Sijuk, KB		Pendidikan Anak Usia Dini	02°34'09.86" S 107°46'15.54" T	Kabupaten Belitung, Provinsi Kepulauan Bangka Belitung

#### 1.17.6. Kabupaten Belitung Timur

Nama Rupabumi	Nama Lain	Unsur Rupabumi	Koordinat	Keterangan Wilayah
Belitung Timur, Kantor Bupati		Kantor Bupati	02°53'01.14" S 108°14'21.71" T	Kabupaten Belitung Timur, Provinsi Kepulauan Bangka Belitung

#### 1.17.7. Kota Pangkal Pinang

Nama Rupabumi	Nama Lain	Unsur Rupabumi	Koordinat	Keterangan Wilayah
Sekretariat Orari YF4ZFP, Kantor		Gedung/ Bangunan	02°08'40.17" S 106°06'59.74" T	Kota Pangkal Pinang, Provinsi Kepulauan Bangka Belitung
Pangkal Pinang, Kota		Ibukota Provinsi	02°09'11.62" S 106°09'27.99" T	Kota Pangkal Pinang, Provinsi Kepulauan Bangka Belitung
Pangkal Pinang, Kantor Wali Kota		Kantor Wali Kota	02°08'27.42" S 106°06'57.15" T	Kota Pangkal Pinang, Provinsi Kepulauan Bangka Belitung

## **1.18. Kepulauan Riau**

---



1.18.1. Kabupaten Bintan				
Nama Rupabumi	Nama Lain	Unsur Rupabumi	Koordinat	Keterangan Wilayah
Bintan, Kantor Bupati		Kantor Bupati	01°05'13.80" U 104°30'07.66" T	Kabupaten Bintan, Provinsi Kepulauan Riau
1.18.2. Kabupaten Karimun				
Nama Rupabumi	Nama Lain	Unsur Rupabumi	Koordinat	Keterangan Wilayah
Karimun, Kantor Bupati		Kantor Bupati	01°01'58.57" U 103°22'32.97" T	Kabupaten Karimun, Provinsi Kepulauan Riau
1.18.3. Kabupaten Kepulauan Anambas				
Nama Rupabumi	Nama Lain	Unsur Rupabumi	Koordinat	Keterangan Wilayah
Kepulauan Anambas, Kantor Bupati		Kantor Bupati	03°12'53.27" U 106°14'55.10" T	Kabupaten Kepulauan Anambas, Provinsi Kepulauan Riau
1.18.4. Kota Tanjung Pinang				
Nama Rupabumi	Nama Lain	Unsur Rupabumi	Koordinat	Keterangan Wilayah
Tanjung Pinang, Kota		Ibukota Provinsi	00°52'34.35" U 104°26'42.78" T	Kota Tanjung Pinang, Provinsi Kepulauan Riau
1.18.5. Kabupaten Lingga				
Nama Rupabumi	Nama Lain	Unsur Rupabumi	Koordinat	Keterangan Wilayah
Lingga, Kantor Bupati		Kantor Bupati	00°12'35.59" S 104°36'16.83" T	Kabupaten Lingga, Provinsi Kepulauan Riau
1.18.6. Kabupaten Natuna				
Nama Rupabumi	Nama Lain	Unsur Rupabumi	Koordinat	Keterangan Wilayah
Desa Air Lengit, Gedung Serbaguna		Gedung/ Bangunan	03°55'52.02" U 108°15'48.87" T	Kabupaten Natuna, Provinsi Kepulauan Riau

<b>Nama Rupabumi</b>	<b>Nama Lain</b>	<b>Unsur Rupabumi</b>	<b>Koordinat</b>	<b>Keterangan Wilayah</b>
Natuna, Kantor Bupati		Kantor Bupati	03°55'25.04" U 108°20'13.86" T	Kabupaten Natuna, Provinsi Kepulauan Riau
Natuna, Balai Latihan Kerja		Kantor Pemerintah Lainnya	03°55'29.66" U 108°21'01.32" T	Kabupaten Natuna, Provinsi Kepulauan Riau
Darus Salam, Masjid		Masjid	03°52'43.65" U 108°18'17.71" T	Kabupaten Natuna, Provinsi Kepulauan Riau
Permata Bunda, Posyandu		Posyandu	03°52'46.74" U 108°18'14.63" T	Kabupaten Natuna, Provinsi Kepulauan Riau

## 1.19. Lampung

---





1.19.1. Kota Bandar Lampung				
Nama Rupabumi	Nama Lain	Unsur Rupabumi	Koordinat	Keterangan Wilayah
Bandar Lampung, Kota		Ibukota Provinsi	05°26'29.25" S 105°15'31.10" T	Kota Bandar Lampung, Provinsi Lampung
Bandar Lampung, Kantor Wali Kota		Kantor Wali Kota	05°25'47.38" S 105°15'46.39" T	Kota Bandar Lampung, Provinsi Lampung
1.19.2. Kota Metro				
Nama Rupabumi	Nama Lain	Unsur Rupabumi	Koordinat	Keterangan Wilayah
Metro, Kantor Wali Kota		Kantor Wali Kota	05°06'48.83" S 105°18'24.65" T	Kota Metro, Provinsi Lampung
1.19.3. Kabupaten Lampung Barat				
Nama Rupabumi	Nama Lain	Unsur Rupabumi	Koordinat	Keterangan Wilayah
Lampung Barat, Kantor Bupati		Kantor Bupati	05°01'08.22" S 104°03'39.08" T	Kabupaten Lampung Barat, Provinsi Lampung
1.19.4. Kabupaten Lampung Selatan				
Nama Rupabumi	Nama Lain	Unsur Rupabumi	Koordinat	Keterangan Wilayah
Lampung Selatan, Kantor Bupati		Kantor Bupati	05°42'58.55" S 105°35'06.25" T	Kabupaten Lampung Selatan, Provinsi Lampung
1.19.5. Kabupaten Lampung Tengah				
Nama Rupabumi	Nama Lain	Unsur Rupabumi	Koordinat	Keterangan Wilayah
Lampung Tengah, Kantor Bupati		Kantor Bupati	04°58'38.66" S 105°12'37.05" T	Kabupaten Lampung Tengah, Provinsi Lampung
1.19.6. Kabupaten Lampung Timur				
Nama Rupabumi	Nama Lain	Unsur Rupabumi	Koordinat	Keterangan Wilayah
Lampung Timur, Kantor Bupati		Kantor Bupati	05°02'53.01" S 105°31'40.89" T	Kabupaten Lampung Timur, Provinsi Lampung

1.19.7. Kabupaten Lampung Utara				
Nama Rupabumi	Nama Lain	Unsur Rupabumi	Koordinat	Keterangan Wilayah
Lampung Utara, Kantor Bupati		Kantor Bupati	04°49'43.51" S 104°53'16.86" T	Kabupaten Lampung Utara, Provinsi Lampung
1.19.8. Kabupaten Mesuji				
Nama Rupabumi	Nama Lain	Unsur Rupabumi	Koordinat	Keterangan Wilayah
Mesuji, Kantor Bupati		Kantor Bupati	03°52'23.48" S 105°25'39.34" T	Kabupaten Mesuji, Provinsi Lampung
1.19.9. Kabupaten Pesawaran				
Nama Rupabumi	Nama Lain	Unsur Rupabumi	Koordinat	Keterangan Wilayah
Pesawaran, Kantor Bupati		Kantor Bupati	05°23'51.08" S 105°04'12.28" T	Kabupaten Pesawaran, Provinsi Lampung
1.19.10. Kabupaten Pesisir Barat				
Nama Rupabumi	Nama Lain	Unsur Rupabumi	Koordinat	Keterangan Wilayah
Pesisir Barat, Kantor Bupati		Kantor Bupati	05°11'19.10" S 103°56'11.72" T	Kabupaten Pesisir Barat, Provinsi Lampung
1.19.11. Kabupaten Pringsewu				
Nama Rupabumi	Nama Lain	Unsur Rupabumi	Koordinat	Keterangan Wilayah
Pringsewu, Kantor Bupati		Kantor Bupati	05°20'39.10" S 105°00'23.00" T	Kabupaten Pringsewu, Provinsi Lampung
1.19.12. Kabupaten Tanggamus				
Nama Rupabumi	Nama Lain	Unsur Rupabumi	Koordinat	Keterangan Wilayah
Tanggamus, Kantor Bupati		Kantor Bupati	05°28'50.41" S 104°40'56.40" T	Kabupaten Tanggamus, Provinsi Lampung

1.19.13. Kabupaten Tulang Bawang				
Nama Rupabumi	Nama Lain	Unsur Rupabumi	Koordinat	Keterangan Wilayah
Tulang Bawang, Kantor Bupati		Kantor Bupati	04°29'41.75" S 105°13'13.34" T	Kabupaten Tulang Bawang, Provinsi Lampung

1.19.14. Kabupaten Tulang Bawang Barat				
Nama Rupabumi	Nama Lain	Unsur Rupabumi	Koordinat	Keterangan Wilayah
Tulang Bawang Barat, Kantor Bupati		Kantor Bupati	04°29'58.06" S 105°07'11.56" T	Kabupaten Tulang Bawang Barat, Provinsi Lampung

1.19.15. Kabupaten Way Kanan				
Nama Rupabumi	Nama Lain	Unsur Rupabumi	Koordinat	Keterangan Wilayah
Way Kanan, Kantor Bupati		Kantor Bupati	04°30'22.23" S 104°30'40.70" T	Kabupaten Way Kanan, Provinsi Lampung



## 1.20. Maluku

---



1.20.1. Kabupaten Buru				
Nama Rupabumi	Nama Lain	Unsur Rupabumi	Koordinat	Keterangan Wilayah
Buru, Kantor Bupati		Kantor Bupati	03°15'35.25" S 127°06'10.32" T	Kabupaten Buru, Provinsi Maluku
1.20.2. Kabupaten Buru Selatan				
Nama Rupabumi	Nama Lain	Unsur Rupabumi	Koordinat	Keterangan Wilayah
Buru Selatan, Kantor Bupati		Kantor Bupati	03°50'17.12" S 126°44'03.97" T	Kabupaten Buru Selatan, Provinsi Maluku
1.20.3. Kabupaten Kepulauan Aru				
Nama Rupabumi	Nama Lain	Unsur Rupabumi	Koordinat	Keterangan Wilayah
Kepulauan Aru, Kantor Bupati		Kantor Bupati	05°46'31.17" S 134°12'52.23" T	Kabupaten Kepulauan Aru, Provinsi Maluku
1.20.4. Kabupaten Kepulauan Tanimbar				
Nama Rupabumi	Nama Lain	Unsur Rupabumi	Koordinat	Keterangan Wilayah
Kepulauan Tanimbar, Kantor Bupati		Kantor Bupati	07°58'12.83" S 131°18'43.89" T	Kabupaten Kepulauan Tanimbar, Provinsi Maluku
1.20.5. Kota Ambon				
Nama Rupabumi	Nama Lain	Unsur Rupabumi	Koordinat	Keterangan Wilayah
Ambon, Kota		Ibukota Provinsi	03°41'39.75" S 128°10'57.78" T	Kota Ambon, Provinsi Maluku
Ambon, Kantor Wali Kota		Kantor Wali Kota	03°41'40.69" S 128°10'52.97" T	Kota Ambon, Provinsi Maluku
1.20.6. Kota Tual				
Nama Rupabumi	Nama Lain	Unsur Rupabumi	Koordinat	Keterangan Wilayah
Tual, Kantor Wali Kota		Kantor Wali Kota	05°38'04.67" S 132°45'07.72" T	Kota Tual, Provinsi Maluku



1.20.7. Kabupaten Maluku Barat Daya				
Nama Rupabumi	Nama Lain	Unsur Rupabumi	Koordinat	Keterangan Wilayah
Maluku Barat Daya, Kantor Bupati		Kantor Bupati	08°08'48.48" S 127°48'04.88" T	Kabupaten Maluku Barat Daya, Provinsi Maluku
1.20.8. Kabupaten Maluku Tengah				
Nama Rupabumi	Nama Lain	Unsur Rupabumi	Koordinat	Keterangan Wilayah
Maluku Tengah, Kantor Bupati		Kantor Bupati	03°18'15.26" S 128°57'13.98" T	Kabupaten Maluku Tengah, Provinsi Maluku
1.20.9. Kabupaten Maluku Tenggara				
Nama Rupabumi	Nama Lain	Unsur Rupabumi	Koordinat	Keterangan Wilayah
Maluku Tenggara, Kantor Bupati		Kantor Bupati	05°40'58.41" S 132°43'00.96" T	Kabupaten Maluku Tenggara, Provinsi Maluku
1.20.10. Kabupaten Seram Bagian Barat				
Nama Rupabumi	Nama Lain	Unsur Rupabumi	Koordinat	Keterangan Wilayah
Seram Bagian Barat, Kantor Bupati		Kantor Bupati	03°03'59.00" S 128°13'48.06" T	Kabupaten Seram Bagian Barat, Provinsi Maluku
1.20.11. Kabupaten Seram Bagian Timur				
Nama Rupabumi	Nama Lain	Unsur Rupabumi	Koordinat	Keterangan Wilayah
Seram Bagian Timur, Kantor Bupati		Kantor Bupati	03°06'13.38" S 130°29'19.03" T	Kabupaten Seram Bagian Timur, Provinsi Maluku

## **1.21. Maluku Utara**

---



1.21.1. Kabupaten Halmahera Barat				
Nama Rupabumi	Nama Lain	Unsur Rupabumi	Koordinat	Keterangan Wilayah
Halmahera Barat, Kantor Bupati		Kantor Bupati	01°04'49.81" U 127°28'48.58" T	Kabupaten Halmahera Barat, Provinsi Maluku Utara
1.21.2. Kabupaten Halmahera Selatan				
Nama Rupabumi	Nama Lain	Unsur Rupabumi	Koordinat	Keterangan Wilayah
Halmahera Selatan, Kantor Bupati		Kantor Bupati	00°38'42.78" S 127°29'49.87" T	Kabupaten Halmahera Selatan, Provinsi Maluku Utara
1.21.3. Kabupaten Halmahera Tengah				
Nama Rupabumi	Nama Lain	Unsur Rupabumi	Koordinat	Keterangan Wilayah
Halmahera Tengah, Kantor Bupati		Kantor Bupati	00°19'49.62" U 127°52'12.89" T	Kabupaten Halmahera Tengah, Provinsi Maluku Utara
1.21.4. Kabupaten Halmahera Timur				
Nama Rupabumi	Nama Lain	Unsur Rupabumi	Koordinat	Keterangan Wilayah
Halmahera Timur, Kantor Bupati		Kantor Bupati	00°40'38.82" U 128°17'02.82" T	Kabupaten Halmahera Timur, Provinsi Maluku Utara
1.21.5. Kabupaten Halmahera Utara				
Nama Rupabumi	Nama Lain	Unsur Rupabumi	Koordinat	Keterangan Wilayah
Halmahera Utara, Kantor Bupati		Kantor Bupati	01°43'41.61" U 127°59'31.82" T	Kabupaten Halmahera Utara, Provinsi Maluku Utara
1.21.6. Kabupaten Kepulauan Sula				
Nama Rupabumi	Nama Lain	Unsur Rupabumi	Koordinat	Keterangan Wilayah
Kepulauan Sula, Kantor Bupati		Kantor Bupati	02°00'24.43" S 125°57'50.74" T	Kabupaten Kepulauan Sula, Provinsi Maluku Utara

1.21.7. Kota Ternate				
Nama Rupabumi	Nama Lain	Unsur Rupabumi	Koordinat	Keterangan Wilayah
Ternate, Kantor Wali Kota		Kantor Wali Kota	00°47'08.77" U 127°23'15.95" T	Kota Ternate, Provinsi Maluku Utara

1.21.8. Kota Tidore Kepulauan				
Nama Rupabumi	Nama Lain	Unsur Rupabumi	Koordinat	Keterangan Wilayah
Tidore Kepulauan, Kantor Wali Kota		Kantor Wali Kota	00°40'17.48" U 127°26'48.53" T	Kota Tidore Kepulauan, Provinsi Maluku Utara

1.21.9. Kabupaten Pulau Morotai				
Nama Rupabumi	Nama Lain	Unsur Rupabumi	Koordinat	Keterangan Wilayah
Pulau Morotai, Kantor Bupati		Kantor Bupati	02°03'29.45" U 128°19'05.01" T	Kabupaten Pulau Morotai, Provinsi Maluku Utara

1.21.10. Kabupaten Pulau Taliabu				
Nama Rupabumi	Nama Lain	Unsur Rupabumi	Koordinat	Keterangan Wilayah
Pulau Taliabu, Kantor Bupati		Kantor Bupati	01°56'50.49" S 124°23'13.37" T	Kabupaten Pulau Taliabu, Provinsi Maluku Utara

## **1.22. Nusa Tenggara Barat**

---



1.22.1. Kabupaten Bima				
Nama Rupabumi	Nama Lain	Unsur Rupabumi	Koordinat	Keterangan Wilayah
Bima, Kantor Bupati		Kantor Bupati	08°33'42.96" S 118°40'14.75" T	Kabupaten Bima, Provinsi Nusa Tenggara Barat
1.22.2. Kabupaten Dompu				
Nama Rupabumi	Nama Lain	Unsur Rupabumi	Koordinat	Keterangan Wilayah
Dompu, Kantor Bupati		Kantor Bupati	08°32'07.71" S 118°27'51.62" T	Kabupaten Dompu, Provinsi Nusa Tenggara Barat
1.22.3. Kota Mataram				
Nama Rupabumi	Nama Lain	Unsur Rupabumi	Koordinat	Keterangan Wilayah
Mataram, Kota		Ibukota Provinsi	08°34'54.65" S 116°06'34.99" T	Kota Mataram, Provinsi Nusa Tenggara Barat
Selaparang, Bandara		Pelabuhan Udara Non Reguler	08°33'45.82" S 116°06'08.95" T	Kota Mataram, Provinsi Nusa Tenggara Barat
1.22.4. Kabupaten Lombok Barat				
Nama Rupabumi	Nama Lain	Unsur Rupabumi	Koordinat	Keterangan Wilayah
Lombok Barat, Kantor Bupati		Kantor Bupati	08°40'53.96" S 116°08'12.24" T	Kabupaten Lombok Barat, Provinsi Nusa Tenggara Barat
1.22.5. Kabupaten Lombok Tengah				
Nama Rupabumi	Nama Lain	Unsur Rupabumi	Koordinat	Keterangan Wilayah
Merese, Bukit		Bukit	08°54'49.87" S 116°19'08.39" T	Kabupaten Lombok Tengah, Provinsi Nusa Tenggara Barat
Alasa, Vila		Hotel/Motel/ Hostel/ Losmen	08°53'28.01" S 116°19'02.06" T	Kabupaten Lombok Tengah, Provinsi Nusa Tenggara Barat
Lombok Tengah, Kantor Bupati		Kantor Bupati	08°41'27.53" S 116°14'59.20" T	Kabupaten Lombok Tengah, Provinsi Nusa Tenggara Barat



<b>Nama Rupabumi</b>	<b>Nama Lain</b>	<b>Unsur Rupabumi</b>	<b>Koordinat</b>	<b>Keterangan Wilayah</b>
Kuta Mandalika, Pantai		Pariwisata/ Rekreasi Pantai	08°53'41.01" S 116°16'59.39" T	Kabupaten Lombok Tengah, Provinsi Nusa Tenggara Barat
Seger Kuta, Pantai		Pariwisata/ Rekreasi Pantai	08°54'27.64" S 116°17'52.05" T	Kabupaten Lombok Tengah, Provinsi Nusa Tenggara Barat
Aik Berik, Desa Wisata		Pariwisata/ Seni/Budaya/ Olah Raga Lainnya	08°33'39.42" S 116°19'54.88" T	Kabupaten Lombok Tengah, Provinsi Nusa Tenggara Barat
Sade, Desa Adat		Pariwisata/ Seni/Budaya/ Olah Raga Lainnya	08°50'20.78" S 116°17'31.03" T	Kabupaten Lombok Tengah, Provinsi Nusa Tenggara Barat

#### 1.22.6. Kabupaten Lombok Timur

<b>Nama Rupabumi</b>	<b>Nama Lain</b>	<b>Unsur Rupabumi</b>	<b>Koordinat</b>	<b>Keterangan Wilayah</b>
Lombok Timur, Kantor Bupati		Kantor Bupati	08°39'05.81" S 116°31'46.53" T	Kabupaten Lombok Timur, Provinsi Nusa Tenggara Barat

#### 1.22.7. Kabupaten Lombok Utara

<b>Nama Rupabumi</b>	<b>Nama Lain</b>	<b>Unsur Rupabumi</b>	<b>Koordinat</b>	<b>Keterangan Wilayah</b>
Lombok Utara, Kantor Bupati		Kantor Bupati	08°21'23.94" S 116°09'33.41" T	Kabupaten Lombok Utara, Provinsi Nusa Tenggara Barat

#### 1.22.8. Kabupaten Sumbawa

<b>Nama Rupabumi</b>	<b>Nama Lain</b>	<b>Unsur Rupabumi</b>	<b>Koordinat</b>	<b>Keterangan Wilayah</b>
Sumbawa, Kantor Bupati		Kantor Bupati	08°29'22.69" S 117°25'11.72" T	Kabupaten Sumbawa, Provinsi Nusa Tenggara Barat

1.22.9. Kabupaten Sumbawa Barat				
Nama Rupabumi	Nama Lain	Unsur Rupabumi	Koordinat	Keterangan Wilayah
Sumbawa Barat, Kantor Bupati		Kantor Bupati	08°45'16.17" S 116°51'18.53" T	Kabupaten Sumbawa Barat, Provinsi Nusa Tenggara Barat



## **1.23. Nusa Tenggara Timur**

---



1.23.1. Kabupaten Alor				
Nama Rupabumi	Nama Lain	Unsur Rupabumi	Koordinat	Keterangan Wilayah
Alor, Kantor Bupati		Kantor Bupati	08°12'34.02" S 124°34'24.53" T	Kabupaten Alor, Provinsi Nusa Tenggara Timur
1.23.2. Kabupaten Belu				
Nama Rupabumi	Nama Lain	Unsur Rupabumi	Koordinat	Keterangan Wilayah
Belu, Kantor Bupati		Kantor Bupati	09°06'21.19" S 124°52'24.81" T	Kabupaten Belu, Provinsi Nusa Tenggara Timur
1.23.3. Kabupaten Ende				
Nama Rupabumi	Nama Lain	Unsur Rupabumi	Koordinat	Keterangan Wilayah
Ende, Kantor Bupati		Kantor Bupati	08°50'36.14" S 121°39'45.79" T	Kabupaten Ende, Provinsi Nusa Tenggara Timur
1.23.4. Kabupaten Flores Timur				
Nama Rupabumi	Nama Lain	Unsur Rupabumi	Koordinat	Keterangan Wilayah
Flores Timur, Kantor Bupati		Kantor Bupati	08°19'35.85" S 123°00'12.29" T	Kabupaten Flores Timur, Provinsi Nusa Tenggara Timur
1.23.5. Kota Kupang				
Nama Rupabumi	Nama Lain	Unsur Rupabumi	Koordinat	Keterangan Wilayah
Kupang, Kota		Ibukota Provinsi	10°10'19.60" S 123°36'28.35" T	Kota Kupang, Provinsi Nusa Tenggara Timur
1.23.6. Kabupaten Kupang				
Nama Rupabumi	Nama Lain	Unsur Rupabumi	Koordinat	Keterangan Wilayah
Kupang, Kantor Bupati		Kantor Bupati	10°04'22.63" S 123°51'51.40" T	Kabupaten Kupang, Provinsi Nusa Tenggara Timur

1.23.7. Kabupaten Lembata				
Nama Rupabumi	Nama Lain	Unsur Rupabumi	Koordinat	Keterangan Wilayah
Lembata, Kantor Bupati		Kantor Bupati	08°21'36.11" S 123°27'33.39" T	Kabupaten Lembata, Provinsi Nusa Tenggara Timur
1.23.8. Kabupaten Malaka				
Nama Rupabumi	Nama Lain	Unsur Rupabumi	Koordinat	Keterangan Wilayah
Malaka, Kantor Bupati		Kantor Bupati	09°32'01.93" S 124°55'14.94" T	Kabupaten Malaka, Provinsi Nusa Tenggara Timur
1.23.9. Kabupaten Manggarai				
Nama Rupabumi	Nama Lain	Unsur Rupabumi	Koordinat	Keterangan Wilayah
Manggarai, Kantor Bupati		Kantor Bupati	08°36'40.82" S 120°27'51.54" T	Kabupaten Manggarai, Provinsi Nusa Tenggara Timur
1.23.10. Kabupaten Manggarai Barat				
Nama Rupabumi	Nama Lain	Unsur Rupabumi	Koordinat	Keterangan Wilayah
Cunca Wulang, Air Terjun		Air Terjun	08°32'41.46" S 119°59'38.18" T	Kabupaten Manggarai Barat, Provinsi Nusa Tenggara Timur
Batu Cermin, Gua		Goa	08°28'45.16" S 119°53'57.10" T	Kabupaten Manggarai Barat, Provinsi Nusa Tenggara Timur
Beta Bajo, Hotel		Hotel/Motel/ Hostel/ Losmen	08°29'52.50" S 119°52'49.46" T	Kabupaten Manggarai Barat, Provinsi Nusa Tenggara Timur
Bintang Flores, Hotel		Hotel/Motel/ Hostel/ Losmen	08°30'38.25" S 119°52'36.61" T	Kabupaten Manggarai Barat, Provinsi Nusa Tenggara Timur
Kasuwari, Hotel		Hotel/Motel/ Hostel/ Losmen	08°29'58.95" S 119°53'02.21" T	Kabupaten Manggarai Barat, Provinsi Nusa Tenggara Timur
Kharisma, Hotel		Hotel/Motel/ Hostel/ Losmen	08°29'30.11" S 119°52'37.19" T	Kabupaten Manggarai Barat, Provinsi Nusa Tenggara Timur

<b>Nama Rupabumi</b>	<b>Nama Lain</b>	<b>Unsur Rupabumi</b>	<b>Koordinat</b>	<b>Keterangan Wilayah</b>
Matahari, Hotel		Hotel/Motel/ Hostel/ Losmen	08°29'45.57" S 119°52'43.51" T	Kabupaten Manggarai Barat, Provinsi Nusa Tenggara Timur
Mawar, Hotel		Hotel/Motel/ Hostel/ Losmen	08°29'22.20" S 119°52'41.87" T	Kabupaten Manggarai Barat, Provinsi Nusa Tenggara Timur
Pagi, Hotel		Hotel/Motel/ Hostel/ Losmen	08°30'00.10" S 119°52'54.13" T	Kabupaten Manggarai Barat, Provinsi Nusa Tenggara Timur
Pelangi, Hotel		Hotel/Motel/ Hostel/ Losmen	08°29'21.95" S 119°52'34.07" T	Kabupaten Manggarai Barat, Provinsi Nusa Tenggara Timur
Seirama Alam, Vila		Hotel/Motel/ Hostel/ Losmen	08°29'31.30" S 119°52'46.67" T	Kabupaten Manggarai Barat, Provinsi Nusa Tenggara Timur
Siola, Hotel		Hotel/Motel/ Hostel/ Losmen	08°29'20.86" S 119°52'33.93" T	Kabupaten Manggarai Barat, Provinsi Nusa Tenggara Timur
Melo, Kampung		Kampung/ Dusun	08°35'42.25" S 119°57'25.42" T	Kabupaten Manggarai Barat, Provinsi Nusa Tenggara Timur
Manggarai Barat, Kantor Bupati		Kantor Bupati	08°29'44.76" S 119°53'39.75" T	Kabupaten Manggarai Barat, Provinsi Nusa Tenggara Timur
Pede, Pantai		Pariwisata/ Rekreasi Pantai	08°30'20.08" S 119°52'40.85" T	Kabupaten Manggarai Barat, Provinsi Nusa Tenggara Timur
Waecicu, Pantai		Pariwisata/ Rekreasi Pantai	08°27'49.91" S 119°52'20.40" T	Kabupaten Manggarai Barat, Provinsi Nusa Tenggara Timur
Bajo, Labuan		Pariwisata/ Seni/Budaya/ Olah Raga Lainnya	08°27'13.73" S 119°52'22.19" T	Kabupaten Manggarai Barat, Provinsi Nusa Tenggara Timur
Desa Batu Cermin, Wisata Budaya		Pariwisata/ Seni/Budaya/ Olah Raga Lainnya	08°40'07.73" S 120°03'59.48" T	Kabupaten Manggarai Barat, Provinsi Nusa Tenggara Timur
Desa Galang, Wisata Budaya		Pariwisata/ Seni/Budaya/ Olah Raga Lainnya	08°40'07.73" S 120°03'59.48" T	Kabupaten Manggarai Barat, Provinsi Nusa Tenggara Timur



Nama Rupabumi	Nama Lain	Unsur Rupabumi	Koordinat	Keterangan Wilayah
Komodo, Desa Wisata		Pariwisata/ Seni/Budaya/ Olah Raga Lainnya	08°29'25.28" S 119°53'25.94" T	Kabupaten Manggarai Barat, Provinsi Nusa Tenggara Timur
Ndoso, Desa Wisata		Pariwisata/ Seni/Budaya/ Olah Raga Lainnya	08°30'15.26" S 120°18'42.61" T	Kabupaten Manggarai Barat, Provinsi Nusa Tenggara Timur
Wae Lolos, Desa Wisata		Pariwisata/ Seni/Budaya/ Olah Raga Lainnya	08°39'30.10" S 120°02'46.36" T	Kabupaten Manggarai Barat, Provinsi Nusa Tenggara Timur

#### 1.23.11. Kabupaten Manggarai Timur

Nama Rupabumi	Nama Lain	Unsur Rupabumi	Koordinat	Keterangan Wilayah
Manggarai Timur, Kantor Bupati		Kantor Bupati	08°44'57.81" S 120°36'31.50" T	Kabupaten Manggarai Timur, Provinsi Nusa Tenggara Timur

#### 1.23.12. Kabupaten Nagekeo

Nama Rupabumi	Nama Lain	Unsur Rupabumi	Koordinat	Keterangan Wilayah
Nagekeo, Kantor Bupati		Kantor Bupati	08°34'32.88" S 121°16'51.78" T	Kabupaten Nagekeo, Provinsi Nusa Tenggara Timur

#### 1.23.13. Kabupaten Ngada

Nama Rupabumi	Nama Lain	Unsur Rupabumi	Koordinat	Keterangan Wilayah
Ngada, Kantor Bupati		Kantor Bupati	08°47'06.08" S 120°58'28.17" T	Kabupaten Ngada, Provinsi Nusa Tenggara Timur

#### 1.23.14. Kabupaten Rote Ndao

Nama Rupabumi	Nama Lain	Unsur Rupabumi	Koordinat	Keterangan Wilayah
Rote Ndao, Kantor Bupati		Kantor Bupati	10°45'28.39" S 123°03'45.67" T	Kabupaten Rote Ndao, Provinsi Nusa Tenggara Timur

1.23.15. Kabupaten Sabu Raijua				
Nama Rupabumi	Nama Lain	Unsur Rupabumi	Koordinat	Keterangan Wilayah
Sabu Raijua, Kantor Bupati		Kantor Bupati	10°27'10.05" S 121°52'41.00" T	Kabupaten Sabu Raijua, Provinsi Nusa Tenggara Timur

1.23.16. Kabupaten Sikka				
Nama Rupabumi	Nama Lain	Unsur Rupabumi	Koordinat	Keterangan Wilayah
Sikka, Kantor Bupati		Kantor Bupati	08°36'59.63" S 122°12'28.79" T	Kabupaten Sikka, Provinsi Nusa Tenggara Timur

1.23.17. Kabupaten Sumba Barat				
Nama Rupabumi	Nama Lain	Unsur Rupabumi	Koordinat	Keterangan Wilayah
Sumba Barat, Kantor Bupati		Kantor Bupati	09°38'50.78" S 119°23'38.74" T	Kabupaten Sumba Barat, Provinsi Nusa Tenggara Timur

1.23.18. Kabupaten Sumba Barat Daya				
Nama Rupabumi	Nama Lain	Unsur Rupabumi	Koordinat	Keterangan Wilayah
Sumba Barat Daya, Kantor Bupati		Kantor Bupati	09°23'30.07" S 119°10'51.30" T	Kabupaten Sumba Barat Daya, Provinsi Nusa Tenggara Timur

1.23.19. Kabupaten Sumba Tengah				
Nama Rupabumi	Nama Lain	Unsur Rupabumi	Koordinat	Keterangan Wilayah
Sumba Tengah, Kantor Bupati		Kantor Bupati	09°37'21.50" S 119°36'01.46" T	Kabupaten Sumba Tengah, Provinsi Nusa Tenggara Timur

1.23.20. Kabupaten Sumba Timur				
Nama Rupabumi	Nama Lain	Unsur Rupabumi	Koordinat	Keterangan Wilayah
Sumba Timur, Kantor Bupati		Kantor Bupati	09°39'38.69" S 120°15'40.68" T	Kabupaten Sumba Timur, Provinsi Nusa Tenggara Timur

1.23.21. Kabupaten Timor Tengah Selatan				
Nama Rupabumi	Nama Lain	Unsur Rupabumi	Koordinat	Keterangan Wilayah
Timor Tengah Selatan, Kantor Bupati		Kantor Bupati	09°51'06.99" S 124°15'59.48" T	Kabupaten Timor Tengah Selatan, Provinsi Nusa Tenggara Timur

1.23.22. Kabupaten Timor Tengah Utara				
Nama Rupabumi	Nama Lain	Unsur Rupabumi	Koordinat	Keterangan Wilayah
Timor Tengah Utara, Kantor Bupati		Kantor Bupati	09°27'24.86" S 124°28'30.29" T	Kabupaten Timor Tengah Utara, Provinsi Nusa Tenggara Timur

## 1.24. Papua

---



1.24.1. Kabupaten Asmat				
Nama Rupabumi	Nama Lain	Unsur Rupabumi	Koordinat	Keterangan Wilayah
Asmat, Kantor Bupati		Kantor Bupati	05°32'28.42" S 138°08'13.33" T	Kabupaten Asmat, Provinsi Papua

1.24.2. Kabupaten Biak Numfor				
Nama Rupabumi	Nama Lain	Unsur Rupabumi	Koordinat	Keterangan Wilayah
Biak Numfor, Kantor Bupati		Kantor Bupati	01°10'14.49" S 136°05'25.17" T	Kabupaten Biak Numfor, Provinsi Papua

1.24.3. Kabupaten Deiyai				
Nama Rupabumi	Nama Lain	Unsur Rupabumi	Koordinat	Keterangan Wilayah
Deiyai, Kantor Bupati		Kantor Bupati	04°01'57.24" S 136°17'56.95" T	Kabupaten Deiyai, Provinsi Papua

1.24.4. Kabupaten Intan Jaya				
Nama Rupabumi	Nama Lain	Unsur Rupabumi	Koordinat	Keterangan Wilayah
Intan Jaya, Kantor Bupati		Kantor Bupati	03°44'25.74" S 137°02'38.15" T	Kabupaten Intan Jaya, Provinsi Papua

1.24.5. Kabupaten Jayapura				
Nama Rupabumi	Nama Lain	Unsur Rupabumi	Koordinat	Keterangan Wilayah
Jayapura, Kantor Bupati		Kantor Bupati	02°32'59.19" S 140°28'37.78" T	Kabupaten Jayapura, Provinsi Papua

1.24.6. Kabupaten Kepulauan Yapen				
Nama Rupabumi	Nama Lain	Unsur Rupabumi	Koordinat	Keterangan Wilayah
Kepulauan Yapen, Kantor Bupati		Kantor Bupati	01°52'26.89" S 136°14'13.48" T	Kabupaten Kepulauan Yapen, Provinsi Papua

1.24.7. Kota Jayapura				
Nama Rupabumi	Nama Lain	Unsur Rupabumi	Koordinat	Keterangan Wilayah
Jayapura, Kota		Ibukota Provinsi	02°32'09.96" S 140°42'53.23" T	Kota Jayapura, Provinsi Papua
Jayapura, Kantor Wali Kota		Kantor Wali Kota	02°33'45.06" S 140°41'33.67" T	Kota Jayapura, Provinsi Papua

1.24.8. Kabupaten Mappi				
Nama Rupabumi	Nama Lain	Unsur Rupabumi	Koordinat	Keterangan Wilayah
Mappi, Kantor Bupati		Kantor Bupati	06°31'40.10" S 139°19'10.37" T	Kabupaten Mappi, Provinsi Papua

1.24.9. Kabupaten Paniai				
Nama Rupabumi	Nama Lain	Unsur Rupabumi	Koordinat	Keterangan Wilayah
Paniai, Kantor Bupati		Kantor Bupati	03°56'28.98" S 136°25'17.68" T	Kabupaten Paniai, Provinsi Papua

1.24.10. Kabupaten Pegunungan Bintang				
Nama Rupabumi	Nama Lain	Unsur Rupabumi	Koordinat	Keterangan Wilayah
Pegunungan Bintang, Kantor Bupati		Kantor Bupati	04°53'27.80" S 140°38'23.88" T	Kabupaten Pegunungan Bintang, Provinsi Papua

1.24.11. Kabupaten Waropen				
Nama Rupabumi	Nama Lain	Unsur Rupabumi	Koordinat	Keterangan Wilayah
Waropen, Kantor Bupati		Kantor Bupati	02°14'27.00" S 136°22'45.74" T	Kabupaten Waropen, Provinsi Papua

1.24.12. Kabupaten Yahukimo				
Nama Rupabumi	Nama Lain	Unsur Rupabumi	Koordinat	Keterangan Wilayah
Yahukimo, Kantor Bupati		Kantor Bupati	04°53'10.10" S 139°31'22.06" T	Kabupaten Yahukimo, Provinsi Papua

#### 1.24.13. Kabupaten Yalimo

Nama Rupabumi	Nama Lain	Unsur Rupabumi	Koordinat	Keterangan Wilayah
Yalimo, Kantor Bupati		Kantor Bupati	03°46'42.82" S 139°23'00.15" T	Kabupaten Yalimo, Provinsi Papua





## **1.25. Papua Barat**

---



1.25.1. Kabupaten Manokwari				
Nama Rupabumi	Nama Lain	Unsur Rupabumi	Koordinat	Keterangan Wilayah
Manokwari, Kota		Ibukota Provinsi	00°55'05.81" S 134°01'49.51" T	Kabupaten Manokwari, Provinsi Papua Barat
Manokwari, Kantor Bupati		Kantor Bupati	00°53'26.65" S 134°02'24.08" T	Kabupaten Manokwari, Provinsi Papua Barat

1.25.2. Kabupaten Pegunungan Arfak				
Nama Rupabumi	Nama Lain	Unsur Rupabumi	Koordinat	Keterangan Wilayah
Pegunungan Arfak, Kantor Bupati		Kantor Bupati	01°19'29.84" S 133°54'59.64" T	Kabupaten Pegunungan Arfak, Provinsi Papua Barat

1.25.3. Kabupaten Sorong Selatan				
Nama Rupabumi	Nama Lain	Unsur Rupabumi	Koordinat	Keterangan Wilayah
Sorong Selatan, Kantor Bupati		Kantor Bupati	01°28'26.14" S 132°05'11.98" T	Kabupaten Sorong Selatan, Provinsi Papua Barat

1.25.4. Kabupaten Tambrau				
Nama Rupabumi	Nama Lain	Unsur Rupabumi	Koordinat	Keterangan Wilayah
Tambrau, Kantor Bupati		Kantor Bupati	00°29'48.55" S 132°05'13.60" T	Kabupaten Tambrau, Provinsi Papua Barat



## 1.26. Riau

---



#### 1.26.1. Kabupaten Indragiri Hilir

Nama Gazeter	Nama Lain	Unsur	Koordinat	Keterangan Wilayah
Indragiri Hilir, Kantor Bupati		Kantor Bupati	00°18'53.74" S 103°09'28.43" T	Kabupaten Indragiri Hilir, Provinsi Riau

#### 1.26.2. Kabupaten Kampar

Nama Gazeter	Nama Lain	Unsur	Koordinat	Keterangan Wilayah
Kampar, Kantor Bupati		Kantor Bupati	00°18'49.22" U 101°01'07.67" T	Kabupaten Kampar, Provinsi Riau

#### 1.26.3. Kabupaten Kepulauan Meranti

Nama Gazeter	Nama Lain	Unsur	Koordinat	Keterangan Wilayah
Kepulauan Meranti, Kantor Bupati		Kantor Bupati	01°00'02.02" U 102°43'32.73" T	Kabupaten Kepulauan Meranti, Provinsi Riau

#### 1.26.4. Kota Dumai

Nama Gazeter	Nama Lain	Unsur	Koordinat	Keterangan Wilayah
Dumai, Kantor Wali Kota		Kantor Wali Kota	01°36'20.19" U 101°23'30.09" T	Kota Dumai, Provinsi Riau

#### 1.26.5. Kota Pekanbaru

Nama Gazeter	Nama Lain	Unsur	Koordinat	Keterangan Wilayah
Pekanbaru, Kota		Ibukota Provinsi	00°31'03.58" U 101°26'45.02" T	Kota Pekanbaru, Provinsi Riau
Pekanbaru, Kantor Wali Kota		Kantor Wali Kota	00°30'47.75" U 101°26'49.18" T	Kota Pekanbaru, Provinsi Riau

#### 1.26.6. Kabupaten Kuantan Singingi

Nama Gazeter	Nama Lain	Unsur	Koordinat	Keterangan Wilayah
Kuantan Singingi, Kantor Bupati		Kantor Bupati	00°30'18.62" S 101°32'16.79" T	Kabupaten Kuantan Singingi, Provinsi Riau

#### 1.26.7. Kabupaten Pelalawan

Nama Gazeter	Nama Lain	Unsur	Koordinat	Keterangan Wilayah
Pelalawan, Kantor Bupati		Kantor Bupati	00°23'03.01" U 101°50'31.40" T	Kabupaten Pelalawan, Provinsi Riau



**1.26.8. Kabupaten Rokan Hilir**

<b>Nama Gazeter</b>	<b>Nama Lain</b>	<b>Unsur</b>	<b>Koordinat</b>	<b>Keterangan Wilayah</b>
Rokan Hilir, Kantor Bupati		Kantor Bupati	02°05'58.66" U 100°49'03.97" T	Kabupaten Rokan Hilir, Provinsi Riau

**1.26.9. Kabupaten Rokan Hulu**

<b>Nama Gazeter</b>	<b>Nama Lain</b>	<b>Unsur</b>	<b>Koordinat</b>	<b>Keterangan Wilayah</b>
Rokan Hulu, Kantor Bupati		Kantor Bupati	00°53'59.56" U 100°18'26.40" T	Kabupaten Rokan Hulu, Provinsi Riau

**1.26.10. Kabupaten Siak**

<b>Nama Gazeter</b>	<b>Nama Lain</b>	<b>Unsur</b>	<b>Koordinat</b>	<b>Keterangan Wilayah</b>
Siak, Kantor Bupati		Kantor Bupati	00°48'18.50" U 102°01'13.53" T	Kabupaten Siak, Provinsi Riau

## **1.27. Sulawesi Barat**

---



1.27.1. Kabupaten Majene				
Nama Rupabumi	Nama Lain	Unsur Rupabumi	Koordinat	Keterangan Wilayah
Majene, Kantor Bupati		Kantor Bupati	03°32'53.27" S 118°57'34.03" T	Kabupaten Majene, Provinsi Sulawesi Barat
1.27.2. Kabupaten Mamasa				
Nama Rupabumi	Nama Lain	Unsur Rupabumi	Koordinat	Keterangan Wilayah
Mamasa, Kantor Bupati		Kantor Bupati	02°57'20.92" S 119°21'47.53" T	Kabupaten Mamasa, Provinsi Sulawesi Barat
1.27.3. Kabupaten Mamuju				
Nama Rupabumi	Nama Lain	Unsur Rupabumi	Koordinat	Keterangan Wilayah
Mamuju, Kota		Ibukota Provinsi	02°39'53.68" S 118°51'09.81" T	Kabupaten Mamuju, Provinsi Sulawesi Barat
Mamuju, Kantor Bupati		Kantor Bupati	02°41'22.37" S 118°53'04.19" T	Kabupaten Mamuju, Provinsi Sulawesi Barat
1.27.4. Kabupaten Mamuju Tengah				
Nama Rupabumi	Nama Lain	Unsur Rupabumi	Koordinat	Keterangan Wilayah
Mamuju Tengah, Kantor Bupati		Kantor Bupati	02°04'54.47" S 119°18'05.85" T	Kabupaten Mamuju Tengah, Provinsi Sulawesi Barat
1.27.5. Kabupaten Pasangkayu				
Nama Rupabumi	Nama Lain	Unsur Rupabumi	Koordinat	Keterangan Wilayah
Pasangkayu, Kantor Bupati		Kantor Bupati	01°10'25.75" S 119°22'37.89" T	Kabupaten Pasangkayu, Provinsi Sulawesi Barat
1.27.6. Kabupaten Polewali Mandar				
Nama Rupabumi	Nama Lain	Unsur Rupabumi	Koordinat	Keterangan Wilayah
Polewali Mandar, Kantor Bupati		Kantor Bupati	03°24'27.88" S 119°18'40.34" T	Kabupaten Polewali Mandar, Provinsi Sulawesi Barat



## **1.28. Sulawesi Selatan**

---



1.28.1. Kabupaten Bantaeng				
Nama Rupabumi	Nama Lain	Unsur Rupabumi	Koordinat	Keterangan Wilayah
Bantaeng, Kantor Bupati		Kantor Bupati	05°33'13.41" S 119°58'01.64" T	Kabupaten Bantaeng, Provinsi Sulawesi Selatan
1.28.2. Kabupaten Barru				
Nama Rupabumi	Nama Lain	Unsur Rupabumi	Koordinat	Keterangan Wilayah
Barru, Kantor Bupati		Kantor Bupati	04°24'51.58" S 119°37'02.06" T	Kabupaten Barru, Provinsi Sulawesi Selatan
1.28.3. Kabupaten Bone				
Nama Rupabumi	Nama Lain	Unsur Rupabumi	Koordinat	Keterangan Wilayah
Bone, Kantor Bupati		Kantor Bupati	04°32'22.28" S 120°18'33.24" T	Kabupaten Bone, Provinsi Sulawesi Selatan
1.28.4. Kabupaten Bulukumba				
Nama Rupabumi	Nama Lain	Unsur Rupabumi	Koordinat	Keterangan Wilayah
Bulukumba, Kantor Bupati		Kantor Bupati	05°33'30.61" S 120°11'34.95" T	Kabupaten Bulukumba, Provinsi Sulawesi Selatan
1.28.5. Kabupaten Enrekang				
Nama Rupabumi	Nama Lain	Unsur Rupabumi	Koordinat	Keterangan Wilayah
Enrekang, Kantor Bupati		Kantor Bupati	03°35'18.12" S 119°46'13.25" T	Kabupaten Enrekang, Provinsi Sulawesi Selatan
1.28.6. Kabupaten Gowa				
Nama Rupabumi	Nama Lain	Unsur Rupabumi	Koordinat	Keterangan Wilayah
Gowa, Kantor Bupati		Kantor Bupati	05°12'02.48" S 119°27'11.90" T	Kabupaten Gowa, Provinsi Sulawesi Selatan



#### 1.28.7. Kabupaten Jeneponto

Nama Rupabumi	Nama Lain	Unsur Rupabumi	Koordinat	Keterangan Wilayah
Jeneponto, Kantor Bupati		Kantor Bupati	05°40'38.86" S 119°44'58.56" T	Kabupaten Jeneponto, Provinsi Sulawesi Selatan

#### 1.28.8. Kabupaten Kepulauan Selayar

Nama Rupabumi	Nama Lain	Unsur Rupabumi	Koordinat	Keterangan Wilayah
Kepulauan Selayar, Kantor Bupati		Kantor Bupati	06°07'13.76" S 120°27'58.80" T	Kabupaten Kepulauan Selayar, Provinsi Sulawesi Selatan

#### 1.28.9. Kota Makassar

Nama Rupabumi	Nama Lain	Unsur Rupabumi	Koordinat	Keterangan Wilayah
Makassar, Kota		Ibukota Provinsi	05°08'21.64" S 119°27'08.21" T	Kota Makassar, Provinsi Sulawesi Selatan
Makassar, Kantor Wali Kota		Kantor Wali Kota	05°08'00.82" S 119°24'28.14" T	Kota Makassar, Provinsi Sulawesi Selatan

#### 1.28.10. Kota Palopo

Nama Rupabumi	Nama Lain	Unsur Rupabumi	Koordinat	Keterangan Wilayah
Palopo, Kantor Wali Kota		Kantor Wali Kota	03°00'30.84" S 120°12'05.78" T	Kota Palopo, Provinsi Sulawesi Selatan

#### 1.28.11. Kota Pare Pare

Nama Rupabumi	Nama Lain	Unsur Rupabumi	Koordinat	Keterangan Wilayah
Pare Pare, Kantor Wali Kota		Kantor Wali Kota	04°01'40.93" S 119°38'00.17" T	Kota Pare Pare, Provinsi Sulawesi Selatan

#### 1.28.12. Kabupaten Luwu

Nama Rupabumi	Nama Lain	Unsur Rupabumi	Koordinat	Keterangan Wilayah
Luwu, Kantor Bupati		Kantor Bupati	03°23'41.39" S 120°21'55.28" T	Kabupaten Luwu, Provinsi Sulawesi Selatan

1.28.13. Kabupaten Luwu Timur				
Nama Rupabumi	Nama Lain	Unsur Rupabumi	Koordinat	Keterangan Wilayah
Luwu Timur, Kantor Bupati		Kantor Bupati	02°36'59.40" S 121°07'26.76" T	Kabupaten Luwu Timur, Provinsi Sulawesi Selatan
1.28.14. Kabupaten Luwu Utara				
Nama Rupabumi	Nama Lain	Unsur Rupabumi	Koordinat	Keterangan Wilayah
Luwu Utara, Kantor Bupati		Kantor Bupati	02°32'59.89" S 120°20'46.10" T	Kabupaten Luwu Utara, Provinsi Sulawesi Selatan
1.28.15. Kabupaten Maros				
Nama Rupabumi	Nama Lain	Unsur Rupabumi	Koordinat	Keterangan Wilayah
Maros, Kantor Bupati		Kantor Bupati	05°00'59.53" S 119°34'28.69" T	Kabupaten Maros, Provinsi Sulawesi Selatan
1.28.16. Kabupaten Pangkajene Kepulauan				
Nama Rupabumi	Nama Lain	Unsur Rupabumi	Koordinat	Keterangan Wilayah
Pangkajene Kepulauan, Kantor Bupati		Kantor Bupati	04°50'44.31" S 119°33'36.00" T	Kabupaten Pangkajene Kepulauan, Provinsi Sulawesi Selatan
1.28.17. Kabupaten Pinrang				
Nama Rupabumi	Nama Lain	Unsur Rupabumi	Koordinat	Keterangan Wilayah
Pinrang, Kantor Bupati		Kantor Bupati	03°48'34.31" S 119°38'59.88" T	Kabupaten Pinrang, Provinsi Sulawesi Selatan
1.28.18. Kabupaten Sidenreng Rappang				
Nama Rupabumi	Nama Lain	Unsur Rupabumi	Koordinat	Keterangan Wilayah
Sidenreng Rappang, Kantor Bupati		Kantor Bupati	03°55'59.60" S 119°46'09.79" T	Kabupaten Sidenreng Rappang, Provinsi Sulawesi Selatan

1.28.19. Kabupaten Sinjai				
Nama Rupabumi	Nama Lain	Unsur Rupabumi	Koordinat	Keterangan Wilayah
Sinjai, Kantor Bupati		Kantor Bupati	05°07'12.55" S 120°14'07.12" T	Kabupaten Sinjai, Provinsi Sulawesi Selatan
1.28.20. Kabupaten Soppeng				
Nama Rupabumi	Nama Lain	Unsur Rupabumi	Koordinat	Keterangan Wilayah
Soppeng, Kantor Bupati		Kantor Bupati	04°21'52.22" S 119°53'52.63" T	Kabupaten Soppeng, Provinsi Sulawesi Selatan
1.28.21. Kabupaten Takalar				
Nama Rupabumi	Nama Lain	Unsur Rupabumi	Koordinat	Keterangan Wilayah
Takalar, Kantor Bupati		Kantor Bupati	05°25'32.99" S 119°26'27.26" T	Kabupaten Takalar, Provinsi Sulawesi Selatan
1.28.22. Kabupaten Tana Toraja				
Nama Rupabumi	Nama Lain	Unsur Rupabumi	Koordinat	Keterangan Wilayah
Tana Toraja, Kantor Bupati		Kantor Bupati	03°05'12.12" S 119°51'25.78" T	Kabupaten Tana Toraja, Provinsi Sulawesi Selatan
1.28.23. Kabupaten Toraja Utara				
Nama Rupabumi	Nama Lain	Unsur Rupabumi	Koordinat	Keterangan Wilayah
Toraja Utara, Kantor Bupati		Kantor Bupati	02°57'27.79" S 119°55'24.81" T	Kabupaten Toraja Utara, Provinsi Sulawesi Selatan
1.28.24. Kabupaten Wajo				
Nama Rupabumi	Nama Lain	Unsur Rupabumi	Koordinat	Keterangan Wilayah
Wajo, Kantor Bupati		Kantor Bupati	04°06'44.69" S 120°01'37.94" T	Kabupaten Wajo, Provinsi Sulawesi Selatan

## 1.29. Sulawesi Tengah

---



1.29.1. Kabupaten Banggai Kepulauan				
Nama Rupabumi	Nama Lain	Unsur Rupabumi	Koordinat	Keterangan Wilayah
Banggai Kepulauan, Kantor Bupati		Kantor Bupati	01°18'43.77" S 123°17'54.44" T	Kabupaten Banggai Kepulauan, Provinsi Sulawesi Tengah
1.29.2. Kabupaten Banggai Laut				
Nama Rupabumi	Nama Lain	Unsur Rupabumi	Koordinat	Keterangan Wilayah
Banggai Laut, Kantor Bupati		Kantor Bupati	01°36'23.67" S 123°29'46.95" T	Kabupaten Banggai Laut, Provinsi Sulawesi Tengah
1.29.3. Kabupaten Buol				
Nama Rupabumi	Nama Lain	Unsur Rupabumi	Koordinat	Keterangan Wilayah
Buol, Kantor Bupati		Kantor Bupati	01°10'07.82" U 121°24'35.01" T	Kabupaten Buol, Provinsi Sulawesi Tengah
1.29.5. Kota Palu				
Nama Rupabumi	Nama Lain	Unsur Rupabumi	Koordinat	Keterangan Wilayah
Palu, Kota		Ibukota Provinsi	00°53'26.39" S 119°52'16.32" T	Kota Palu, Provinsi Sulawesi Tengah
Palu, Kantor Wali Kota		Kantor Wali Kota	00°54'00.35" S 119°53'27.31" T	Kota Palu, Provinsi Sulawesi Tengah
1.29.4. Kabupaten Donggala				
Nama Rupabumi	Nama Lain	Unsur Rupabumi	Koordinat	Keterangan Wilayah
Donggala, Kantor Bupati		Kantor Bupati	00°40'42.98" S 119°45'09.23" T	Kabupaten Donggala, Provinsi Sulawesi Tengah

1.29.6. Kabupaten Morowali				
Nama Rupabumi	Nama Lain	Unsur Rupabumi	Koordinat	Keterangan Wilayah
Morowali, Kantor Bupati		Kantor Bupati	02°28'51.83" S 121°56'03.60" T	Kabupaten Morowali, Provinsi Sulawesi Tengah
1.29.7. Kabupaten Morowali Utara				
Nama Rupabumi	Nama Lain	Unsur Rupabumi	Koordinat	Keterangan Wilayah
Morowali Utara, Kantor Bupati		Kantor Bupati	01°58'38.70" S 121°20'07.78" T	Kabupaten Morowali Utara, Provinsi Sulawesi Tengah
1.29.8. Kabupaten Parigi Moutong				
Nama Rupabumi	Nama Lain	Unsur Rupabumi	Koordinat	Keterangan Wilayah
Parigi Moutong, Kantor Bupati		Kantor Bupati	00°48'20.37" S 120°09'37.71" T	Kabupaten Parigi Moutong, Provinsi Sulawesi Tengah
1.29.9. Kabupaten Poso				
Nama Rupabumi	Nama Lain	Unsur Rupabumi	Koordinat	Keterangan Wilayah
Poso, Kantor Bupati		Kantor Bupati	01°23'43.92" S 120°45'17.20" T	Kabupaten Poso, Provinsi Sulawesi Tengah
1.29.10. Kabupaten Sigi				
Nama Rupabumi	Nama Lain	Unsur Rupabumi	Koordinat	Keterangan Wilayah
Sigi, Kantor Bupati		Kantor Bupati	01°03'28.13" S 119°57'14.33" T	Kabupaten Sigi, Provinsi Sulawesi Tengah
1.29.11. Kabupaten Tojo Una Una				
Nama Rupabumi	Nama Lain	Unsur Rupabumi	Koordinat	Keterangan Wilayah
Tojo Una Una, Kantor Bupati		Kantor Bupati	00°54'53.51" S 121°35'18.18" T	Kabupaten Tojo Una Una, Provinsi Sulawesi Tengah

#### 1.29.12. Kabupaten Toli Toli

Nama Rupabumi	Nama Lain	Unsur Rupabumi	Koordinat	Keterangan Wilayah
Toli Toli, Kantor Bupati		Kantor Bupati	01°01'02.12" U 120°47'53.31" T	Kabupaten Toli Toli, Provinsi Sulawesi Tengah





### **1.30. Sulawesi Tenggara**

---



1.30.1. Kabupaten Bombana				
Nama Rupabumi	Nama Lain	Unsur Rupabumi	Koordinat	Keterangan Wilayah
Bombana, Kantor Bupati		Kantor Bupati	04°44'49.91" S 122°00'39.60" T	Kabupaten Bombana, Provinsi Sulawesi Tenggara
1.30.2. Kabupaten Buton				
Nama Rupabumi	Nama Lain	Unsur Rupabumi	Koordinat	Keterangan Wilayah
Buton, Kantor Bupati		Kantor Bupati	05°30'59.18" S 122°52'22.55" T	Kabupaten Buton, Provinsi Sulawesi Tenggara
1.30.3. Kabupaten Buton Selatan				
Nama Rupabumi	Nama Lain	Unsur Rupabumi	Koordinat	Keterangan Wilayah
Buton Selatan, Kantor Bupati		Kantor Bupati	05°36'29.37" S 122°36'02.27" T	Kabupaten Buton Selatan, Provinsi Sulawesi Tenggara
1.30.4. Kabupaten Buton Tengah				
Nama Rupabumi	Nama Lain	Unsur Rupabumi	Koordinat	Keterangan Wilayah
Buton Tengah, Kantor Bupati		Kantor Bupati	05°18'59.08" S 122°31'55.00" T	Kabupaten Buton Tengah, Provinsi Sulawesi Tenggara
1.30.5. Kabupaten Buton Utara				
Nama Rupabumi	Nama Lain	Unsur Rupabumi	Koordinat	Keterangan Wilayah
Buton Utara, Kantor Bupati		Kantor Bupati	04°48'03.49" S 122°58'59.41" T	Kabupaten Buton Utara, Provinsi Sulawesi Tenggara
1.30.6. Kabupaten Kolaka				
Nama Rupabumi	Nama Lain	Unsur Rupabumi	Koordinat	Keterangan Wilayah
Kolaka, Kantor Bupati		Kantor Bupati	04°03'40.33" S 121°36'57.53" T	Kabupaten Kolaka, Provinsi Sulawesi Tenggara

1.30.7. Kabupaten Kolaka Timur				
Nama Rupabumi	Nama Lain	Unsur Rupabumi	Koordinat	Keterangan Wilayah
Kolaka Timur, Kantor Bupati		Kantor Bupati	04°00'01.67" S 121°51'43.04" T	Kabupaten Kolaka Timur, Provinsi Sulawesi Tenggara
1.30.8. Kabupaten Kolaka Utara				
Nama Rupabumi	Nama Lain	Unsur Rupabumi	Koordinat	Keterangan Wilayah
Kolaka Utara, Kantor Bupati		Kantor Bupati	03°29'24.39" S 120°53'15.28" T	Kabupaten Kolaka Utara, Provinsi Sulawesi Tenggara
1.30.9. Kabupaten Konawe				
Nama Rupabumi	Nama Lain	Unsur Rupabumi	Koordinat	Keterangan Wilayah
Konawe, Kantor Bupati		Kantor Bupati	03°51'16.22" S 122°02'33.91" T	Kabupaten Konawe, Provinsi Sulawesi Tenggara
1.30.10. Kabupaten Konawe Kepulauan				
Nama Rupabumi	Nama Lain	Unsur Rupabumi	Koordinat	Keterangan Wilayah
Konawe Kepulauan, Kantor Bupati		Kantor Bupati	04°03'17.89" S 123°00'11.38" T	Kabupaten Konawe Kepulauan, Provinsi Sulawesi Tenggara
1.30.11. Kabupaten Konawe Selatan				
Nama Rupabumi	Nama Lain	Unsur Rupabumi	Koordinat	Keterangan Wilayah
Konawe Selatan, Kantor Bupati		Kantor Bupati	04°19'56.62" S 122°16'52.64" T	Kabupaten Konawe Selatan, Provinsi Sulawesi Tenggara
1.30.12. Kabupaten Konawe Utara				
Nama Rupabumi	Nama Lain	Unsur Rupabumi	Koordinat	Keterangan Wilayah
Konawe Utara, Kantor Bupati		Kantor Bupati	03°30'44.49" S 122°06'38.36" T	Kabupaten Konawe Utara, Provinsi Sulawesi Tenggara

1.30.13. Kota Bau Bau				
Nama Rupabumi	Nama Lain	Unsur Rupabumi	Koordinat	Keterangan Wilayah
Bau Bau, Kantor Wali Kota		Kantor Wali Kota	05°29'07.01" S 122°35'05.45" T	Kota Bau Bau, Provinsi Sulawesi Tenggara

1.30.14. Kota Kendari				
Nama Rupabumi	Nama Lain	Unsur Rupabumi	Koordinat	Keterangan Wilayah
Kendari, Kota		Ibukota Provinsi	04°01'28.74" S 122°32'25.79" T	Kota Kendari, Provinsi Sulawesi Tenggara
Kendari, Kantor Wali Kota		Kantor Wali Kota	03°58'22.16" S 122°30'42.43" T	Kota Kendari, Provinsi Sulawesi Tenggara

1.30.15. Kabupaten Muna				
Nama Rupabumi	Nama Lain	Unsur Rupabumi	Koordinat	Keterangan Wilayah
Muna, Kantor Bupati		Kantor Bupati	04°47'52.39" S 122°43'08.26" T	Kabupaten Muna, Provinsi Sulawesi Tenggara

1.30.16. Kabupaten Muna Barat				
Nama Rupabumi	Nama Lain	Unsur Rupabumi	Koordinat	Keterangan Wilayah
Muna Barat, Kantor Bupati		Kantor Bupati	04°47'23.90" S 122°29'47.93" T	Kabupaten Muna Barat, Provinsi Sulawesi Tenggara

1.30.17. Kabupaten Wakatobi				
Nama Rupabumi	Nama Lain	Unsur Rupabumi	Koordinat	Keterangan Wilayah
Wakatobi, Kantor Bupati		Kantor Bupati	05°19'41.75" S 123°32'21.49" T	Kabupaten Wakatobi, Provinsi Sulawesi Tenggara



### **1.31. Sulawesi Utara**

---





### 1.31.1. Kabupaten Bolaang Mongondow

Nama Rupabumi	Nama Lain	Unsur Rupabumi	Koordinat	Keterangan Wilayah
Jemaat Immanuel Bolangat, Gereja GMIBM		Gereja	00°49'24.34" U 123°51'20.87" T	Kabupaten Bolaang Mongondow, Provinsi Sulawesi Utara
Al-Huda, Masjid		Masjid	00°49'41.76" U 123°45'26.77" T	Kabupaten Bolaang Mongondow, Provinsi Sulawesi Utara

### 1.31.2. Kabupaten Bolaang Mongondow Selatan

Nama Rupabumi	Nama Lain	Unsur Rupabumi	Koordinat	Keterangan Wilayah
Kecamatan Posigadan, Kantor BP3K		Kantor Pemerintah Lainnya	00°18'57.62" U 123°35'00.85" T	Kabupaten Bolaang Mongondow Selatan, Provinsi Sulawesi Utara
Al-Ihsan, Masjid		Masjid	00°19'14.43" U 123°31'47.80" T	Kabupaten Bolaang Mongondow Selatan, Provinsi Sulawesi Utara
Momalia, SMP Negeri		Pendidikan Menengah Pertama	00°19'12.79" U 123°34'37.77" T	Kabupaten Bolaang Mongondow Selatan, Provinsi Sulawesi Utara

### 1.31.3. Kabupaten Bolaang Mongondow Utara

Nama Rupabumi	Nama Lain	Unsur Rupabumi	Koordinat	Keterangan Wilayah
Kaidipang, Kantor Camat	Kantor Camat Keydupa	Kantor Camat	00°54'30.85" U 123°15'39.95" T	Kabupaten Bolaang Mongondow Utara, Provinsi Sulawesi Utara
Padang, Kantor Kepala Desa		Kantor Kepala Desa	00°52'48.63" U 123°32'43.93" T	Kabupaten Bolaang Mongondow Utara, Provinsi Sulawesi Utara
Bolaang Mongondow Utara, Kantor Dinas Pertanian		Kantor Pemerintah Lainnya	00°54'28.90" U 123°15'37.20" T	Kabupaten Bolaang Mongondow Utara, Provinsi Sulawesi Utara
Al-Iman, Masjid		Masjid	00°52'51.49" U 123°16'52.78" T	Kabupaten Bolaang Mongondow Utara, Provinsi Sulawesi Utara
Pembina, TK Negeri		Pendidikan Anak Usia Dini	00°54'45.55" U 123°16'18.98" T	Kabupaten Bolaang Mongondow Utara, Provinsi Sulawesi Utara

Nama Rupabumi	Nama Lain	Unsur Rupabumi	Koordinat	Keterangan Wilayah
2 Biontong, SD Negeri		Pendidikan Dasar	00°52'51.66" U 123°29'55.81" T	Kabupaten Bolaang Mongondow Utara, Provinsi Sulawesi Utara
Kaidipang, SKB		Pendidikan Luar Sekolah	00°54'29.82" U 123°15'59.36" T	Kabupaten Bolaang Mongondow Utara, Provinsi Sulawesi Utara

#### 1.31.4. Kabupaten Kepulauan Sangihe

Nama Rupabumi	Nama Lain	Unsur Rupabumi	Koordinat	Keterangan Wilayah
Lapango, Puskesmas		Puskesmas/ Puskesmas Pembantu	03°23'45.65" U 125°35'29.31" T	Kabupaten Kepulauan Sangihe, Provinsi Sulawesi Utara
Manganitu, Puskesmas		Puskesmas/ Puskesmas Pembantu	03°33'54.72" U 125°30'53.76" T	Kabupaten Kepulauan Sangihe, Provinsi Sulawesi Utara

#### 1.31.5. Kabupaten Kepulauan Siau Tagulandang Biaro

Nama Rupabumi	Nama Lain	Unsur Rupabumi	Koordinat	Keterangan Wilayah
Kisihang, Puskesmas		Puskesmas/ Puskesmas Pembantu	02°19'08.33" U 125°26'20.52" T	Kabupaten Kepulauan Siau Tagulandang Biaro, Provinsi Sulawesi Utara
Minanga, Puskesmas		Puskesmas/ Puskesmas Pembantu	01°26'55.24" U 124°47'14.26" T	Kabupaten Kepulauan Siau Tagulandang Biaro, Provinsi Sulawesi Utara
Salili, Puskesmas		Puskesmas/ Puskesmas Pembantu	02°44'16.67" U 125°23'59.28" T	Kabupaten Kepulauan Siau Tagulandang Biaro, Provinsi Sulawesi Utara
Talawid, Puskesmas		Puskesmas/ Puskesmas Pembantu	02°39'29.90" U 125°23'22.70" T	Kabupaten Kepulauan Siau Tagulandang Biaro, Provinsi Sulawesi Utara
Ulusiau, Puskesmas		Puskesmas/ Puskesmas Pembantu	02°43'50.58" U 125°24'23.51" T	Kabupaten Kepulauan Siau Tagulandang Biaro, Provinsi Sulawesi Utara

1.31.6. Kabupaten Kepulauan Talaud				
Nama Rupabumi	Nama Lain	Unsur Rupabumi	Koordinat	Keterangan Wilayah
Kalongan, Puskesmas		Puskesmas/ Puskesmas Pembantu	04°01'29.85" U 126°37'05.11" T	Kabupaten Kepulauan Talaud, Provinsi Sulawesi Utara
1.31.7. Kota Bitung				
Nama Rupabumi	Nama Lain	Unsur Rupabumi	Koordinat	Keterangan Wilayah
Victory, Gereja GPDl		Gereja	01°27'07.99" U 125°14'48.38" T	Kota Bitung, Provinsi Sulawesi Utara
Papusungan, Kantor Lurah		Kantor Lurah	01°25'52.81" U 125°12'33.73" T	Kota Bitung, Provinsi Sulawesi Utara
Kota Bitung, Instalasi Pengolahan Air		Pengolahan Air Minum	01°26'33.49" U 125°07'13.92" T	Kota Bitung, Provinsi Sulawesi Utara
GMIM Jemaat Yobel, Pastori		Rumah Hunian Lainnya	01°26'33.73" U 125°07'58.73" T	Kota Bitung, Provinsi Sulawesi Utara
1.31.8. Kota Kotamobagu				
Nama Rupabumi	Nama Lain	Unsur Rupabumi	Koordinat	Keterangan Wilayah
1 Mogolaing, SD Negeri		Pendidikan Dasar	00°44'03.18" U 124°18'21.06" T	Kota Kotamobagu, Provinsi Sulawesi Utara
1.31.9. Kota Manado				
Nama Rupabumi	Nama Lain	Unsur Rupabumi	Koordinat	Keterangan Wilayah
Sentrum Manado, Gereja GMIM		Gereja	01°29'24.18" U 124°50'27.77" T	Kota Manado, Provinsi Sulawesi Utara
Manado, Kota		Ibukota Provinsi	01°28'11.77" U 124°50'41.57" T	Kota Manado, Provinsi Sulawesi Utara
Tuminting, Puskesmas		Puskesmas/ Puskesmas Pembantu	01°30'40.52" U 124°51'03.76" T	Kota Manado, Provinsi Sulawesi Utara
Wenang, Puskesmas		Puskesmas/ Puskesmas Pembantu	01°28'48.20" U 124°50'39.19" T	Kota Manado, Provinsi Sulawesi Utara
Prof.Dr. R.D Kandou, RSUP		Rumah Sakit Umum	01°27'12.83" U 124°48'29.76" T	Kota Manado, Provinsi Sulawesi Utara

### 1.31.10. Kabupaten Minahasa

Nama Rupabumi	Nama Lain	Unsur Rupabumi	Koordinat	Keterangan Wilayah
Kembuan Satu, Kantor Hukum Tua		Kantor Kepala Desa	01°19'41.18" U 124°54'20.02" T	Kabupaten Minahasa, Provinsi Sulawesi Utara

### 1.31.11. Kabupaten Minahasa Selatan

Nama Rupabumi	Nama Lain	Unsur Rupabumi	Koordinat	Keterangan Wilayah
Bahtera Ongkaw, Gereja GMIM		Gereja	01°05'42.63" U 124°20'29.18" T	Kabupaten Minahasa Selatan, Provinsi Sulawesi Utara
Kebangkitan Kristus Amurang, Gereja Katolik		Gereja	01°10'56.68" U 124°34'06.14" T	Kabupaten Minahasa Selatan, Provinsi Sulawesi Utara
At-Taqwa, Masjid		Masjid	01°01'35.23" U 124°18'35.45" T	Kabupaten Minahasa Selatan, Provinsi Sulawesi Utara
Amurang Barat, Puskesmas		Puskesmas/ Puskesmas Pembantu	01°11'14.87" U 124°31'12.97" T	Kabupaten Minahasa Selatan, Provinsi Sulawesi Utara
Kumelembuai, Puskesmas		Puskesmas/ Puskesmas Pembantu	01°05'10.36" U 124°29'27.61" T	Kabupaten Minahasa Selatan, Provinsi Sulawesi Utara
Motoling Timur, Puskesmas		Puskesmas/ Puskesmas Pembantu	01°04'11.40" U 124°29'58.62" T	Kabupaten Minahasa Selatan, Provinsi Sulawesi Utara
Suluun Tareran, Puskesmas		Puskesmas/ Puskesmas Pembantu	01°16'57.08" U 124°41'36.04" T	Kabupaten Minahasa Selatan, Provinsi Sulawesi Utara
Tareran, Puskesmas		Puskesmas/ Puskesmas Pembantu	01°13'58.36" U 124°44'16.11" T	Kabupaten Minahasa Selatan, Provinsi Sulawesi Utara
Tenga, Puskesmas		Puskesmas/ Puskesmas Pembantu	01°09'56.56" U 124°26'27.61" T	Kabupaten Minahasa Selatan, Provinsi Sulawesi Utara
Tumpaan, Puskesmas		Puskesmas/ Puskesmas Pembantu	01°14'37.13" U 124°36'52.34" T	Kabupaten Minahasa Selatan, Provinsi Sulawesi Utara

### 1.31.12. Kabupaten Minahasa Tenggara

Nama Rupabumi	Nama Lain	Unsur Rupabumi	Koordinat	Keterangan Wilayah
Nurul Huda, Masjid		Masjid	00°52'22.25" U 124°42'00.13" T	Kabupaten Minahasa Tenggara, Provinsi Sulawesi Utara
1 Ratahan, SMP Negeri		Pendidikan Menengah Pertama	01°03'07.56" U 124°48'08.34" T	Kabupaten Minahasa Tenggara, Provinsi Sulawesi Utara
Towuntu Timur, Puskesmas		Puskesmas/ Puskesmas Pembantu	01°01'18.68" U 124°45'12.84" T	Kabupaten Minahasa Tenggara, Provinsi Sulawesi Utara

### 1.31.13. Kabupaten Minahasa Utara

Nama Rupabumi	Nama Lain	Unsur Rupabumi	Koordinat	Keterangan Wilayah
Tunan, Air Terjun		Air Terjun	01°34'07.03" U 124°58'21.54" T	Kabupaten Minahasa Utara, Provinsi Sulawesi Utara
Waleo, Air Terjun		Air Terjun	01°19'06.38" U 125°03'29.12" T	Kabupaten Minahasa Utara, Provinsi Sulawesi Utara
Papirus, Kolam Renang		Arena Kolam Renang/Olah Raga Air	01°29'38.22" U 124°55'38.79" T	Kabupaten Minahasa Utara, Provinsi Sulawesi Utara
Sutan Raja, Kolam Renang		Arena Kolam Renang/Olah Raga Air	01°28'03.04" U 124°55'10.51" T	Kabupaten Minahasa Utara, Provinsi Sulawesi Utara
Wale Dembet, Kolam Renang		Arena Kolam Renang/Olah Raga Air	01°25'48.23" U 124°58'16.46" T	Kabupaten Minahasa Utara, Provinsi Sulawesi Utara
Seper, Danau		Danau/Situ	01°22'20.73" U 124°59'42.45" T	Kabupaten Minahasa Utara, Provinsi Sulawesi Utara
Wori, Dermaga		Dermaga Laut	01°36'02.71" U 124°51'44.17" T	Kabupaten Minahasa Utara, Provinsi Sulawesi Utara
Pinenek, Polindes		Fasilitas Kesehatan Lainnya	01°35'23.34" U 125°07'34.20" T	Kabupaten Minahasa Utara, Provinsi Sulawesi Utara
Baitani Jemaat Watudambo, Gereja GMIM		Gereja	01°24'45.92" U 125°05'26.46" T	Kabupaten Minahasa Utara, Provinsi Sulawesi Utara

<b>Nama Rupabumi</b>	<b>Nama Lain</b>	<b>Unsur Rupabumi</b>	<b>Koordinat</b>	<b>Keterangan Wilayah</b>
Eben Haezer Watutumou, Gereja GMIM		Gereja	01°28'31.33" U 124°54'30.55" T	Kabupaten Minahasa Utara, Provinsi Sulawesi Utara
Gideon, Gereja GPdI		Gereja	01°24'45.24" U 125°05'22.39" T	Kabupaten Minahasa Utara, Provinsi Sulawesi Utara
Jemaat Betlehem, Gereja GMIM		Gereja	01°23'34.28" U 125°05'48.17" T	Kabupaten Minahasa Utara, Provinsi Sulawesi Utara
Jemaat Gideon Watudambo, Gereja GPdI		Gereja	01°24'45.24" U 125°05'22.39" T	Kabupaten Minahasa Utara, Provinsi Sulawesi Utara
Jemaat Pinenek, Gereja GBI		Gereja	01°35'09.72" U 125°07'30.10" T	Kabupaten Minahasa Utara, Provinsi Sulawesi Utara
Jemaat Pinenek, Gereja GPdI		Gereja	01°35'12.88" U 125°07'31.62" T	Kabupaten Minahasa Utara, Provinsi Sulawesi Utara
Jemaat Sion Pinenek, Gereja GMIM		Gereja	01°35'36.18" U 125°07'37.63" T	Kabupaten Minahasa Utara, Provinsi Sulawesi Utara
Jemaat Watudambo Dua, Gereja GMIM		Gereja	01°24'40.59" U 125°05'02.15" T	Kabupaten Minahasa Utara, Provinsi Sulawesi Utara
Kenangan, Hutan		Hutan Rimba	01°27'23.52" U 124°58'30.42" T	Kabupaten Minahasa Utara, Provinsi Sulawesi Utara
Talise, Hutan Kota		Hutan Rimba	01°27'31.28" U 124°56'26.41" T	Kabupaten Minahasa Utara, Provinsi Sulawesi Utara
Minahasa Utara, Kantor Bupati		Kantor Bupati	01°27'32.02" U 124°58'28.96" T	Kabupaten Minahasa Utara, Provinsi Sulawesi Utara
Walinow, Lembah		Lembah	01°24'23.02" U 124°59'21.06" T	Kabupaten Minahasa Utara, Provinsi Sulawesi Utara
Likupang Satu, Waruga		Pariwisata/ Rekreasi Budaya	01°39'20.79" U 125°03'19.21" T	Kabupaten Minahasa Utara, Provinsi Sulawesi Utara
Malak, Gereja Tua		Pariwisata/ Rekreasi Budaya	01°29'06.14" U 124°58'27.03" T	Kabupaten Minahasa Utara, Provinsi Sulawesi Utara

<b>Nama Rupabumi</b>	<b>Nama Lain</b>	<b>Unsur Rupabumi</b>	<b>Koordinat</b>	<b>Keterangan Wilayah</b>
Tumetenden, Pancuran		Pariwisata/ Rekreasi Budaya	01°25'11.12" U 124°58'31.32" T	Kabupaten Minahasa Utara, Provinsi Sulawesi Utara
Aris Lumombo, Pantai		Pariwisata/ Rekreasi Pantai	01°38'01.47" U 125°09'02.12" T	Kabupaten Minahasa Utara, Provinsi Sulawesi Utara
Firdaus, Pantai		Pariwisata/ Rekreasi Pantai	01°22'03.71" U 125°04'43.81" T	Kabupaten Minahasa Utara, Provinsi Sulawesi Utara
Likupang, Pantai		Pariwisata/ Rekreasi Pantai	01°40'24.27" U 125°03'26.68" T	Kabupaten Minahasa Utara, Provinsi Sulawesi Utara
Paal, Pantai		Pariwisata/ Rekreasi Pantai	01°39'05.42" U 125°09'42.76" T	Kabupaten Minahasa Utara, Provinsi Sulawesi Utara
Talawaan Bajo, Pantai		Pariwisata/ Rekreasi Pantai	01°36'59.79" U 124°52'16.49" T	Kabupaten Minahasa Utara, Provinsi Sulawesi Utara
Pulau Nain, Pasir Timbul		Pariwisata/ Seni/Budaya/ Olah Raga Lainnya	01°47'04.95" U 124°49'00.36" T	Kabupaten Minahasa Utara, Provinsi Sulawesi Utara
Sawangan, Desa Wisata		Pariwisata/ Seni/Budaya/ Olah Raga Lainnya	01°23'24.37" U 124°57'48.77" T	Kabupaten Minahasa Utara, Provinsi Sulawesi Utara
Talawaan, Desa Wisata		Pariwisata/ Seni/Budaya/ Olah Raga Lainnya	01°31'51.11" U 124°57'34.07" T	Kabupaten Minahasa Utara, Provinsi Sulawesi Utara
Wanua Ure, Embung		Pariwisata/ Seni/Budaya/ Olah Raga Lainnya	01°25'59.51" U 124°57'43.56" T	Kabupaten Minahasa Utara, Provinsi Sulawesi Utara
Rakyat Likupang, Pelabuhan		Pelabuhan Laut	01°40'24.56" U 125°03'42.15" T	Kabupaten Minahasa Utara, Provinsi Sulawesi Utara
30 Watudambo, SD GMIM		Pendidikan Dasar	01°24'58.27" U 125°05'36.16" T	Kabupaten Minahasa Utara, Provinsi Sulawesi Utara
Marinsow, SD Negeri		Pendidikan Dasar	01°39'04.01" U 125°08'30.37" T	Kabupaten Minahasa Utara, Provinsi Sulawesi Utara



<b>Nama Rupabumi</b>	<b>Nama Lain</b>	<b>Unsur Rupabumi</b>	<b>Koordinat</b>	<b>Keterangan Wilayah</b>
3 Likupang Timur, SMP Negeri		Pendidikan Menengah Pertama	01°45'43.28" U 125°08'45.47" T	Kabupaten Minahasa Utara, Provinsi Sulawesi Utara
Telaga Warat, Kebun		Perkebunan/ Kebun	01°31'08.89" U 124°59'38.08" T	Kabupaten Minahasa Utara, Provinsi Sulawesi Utara
Airmadidi, Pasar Tradisional		Pusat Perdagangan Tradisional (Pasar Eceran/Grosir/ Induk)	01°25'30.41" U 124°58'47.02" T	Kabupaten Minahasa Utara, Provinsi Sulawesi Utara
Kolongan, Puskesmas		Puskesmas/ Puskesmas Pembantu	01°27'23.80" U 124°56'11.52" T	Kabupaten Minahasa Utara, Provinsi Sulawesi Utara
Talawaan, Puskesmas		Puskesmas/ Puskesmas Pembantu	01°31'36.13" U 124°57'20.71" T	Kabupaten Minahasa Utara, Provinsi Sulawesi Utara
Wori, Puskesmas		Puskesmas/ Puskesmas Pembantu	01°35'41.05" U 124°51'40.32" T	Kabupaten Minahasa Utara, Provinsi Sulawesi Utara
Pondok Hijau, Rumah Makan		Restauran/ Tempat Makan	01°31'17.77" U 124°55'44.32" T	Kabupaten Minahasa Utara, Provinsi Sulawesi Utara
Pondok Kelapa, Rumah Makan		Restauran/ Tempat Makan	01°27'03.19" U 124°57'22.31" T	Kabupaten Minahasa Utara, Provinsi Sulawesi Utara
Hermana, RS		Rumah Sakit Umum	01°24'05.42" U 125°00'11.08" T	Kabupaten Minahasa Utara, Provinsi Sulawesi Utara
Talise, Taman		Taman	01°27'38.39" U 124°56'30.32" T	Kabupaten Minahasa Utara, Provinsi Sulawesi Utara
Tanggari, Air Panas		Taman Sumber Air Panas	01°21'14.72" U 124°56'42.54" T	Kabupaten Minahasa Utara, Provinsi Sulawesi Utara

## **1.32. Sumatera Barat**

---



1.32.1. Kabupaten Agam				
Nama Rupabumi	Nama Lain	Unsur Rupabumi	Koordinat	Keterangan Wilayah
Agam, Kantor Bupati		Kantor Bupati	00°18'54.63" S 100°01'46.78" T	Kabupaten Agam, Provinsi Sumatera Barat
1.32.2. Kabupaten Dharmasraya				
Nama Rupabumi	Nama Lain	Unsur Rupabumi	Koordinat	Keterangan Wilayah
Dharmasraya, Kantor Bupati		Kantor Bupati	00°57'10.34" S 101°29'38.94" T	Kabupaten Dharmasraya, Provinsi Sumatera Barat
1.32.3. Kabupaten Kepulauan Mentawai				
Nama Rupabumi	Nama Lain	Unsur Rupabumi	Koordinat	Keterangan Wilayah
Kepulauan Mentawai, Kantor Bupati		Kantor Bupati	02°03'14.58" S 099°34'49.35" T	Kabupaten Kepulauan Mentawai, Provinsi Sumatera Barat
1.32.4. Kota Bukittinggi				
Nama Rupabumi	Nama Lain	Unsur Rupabumi	Koordinat	Keterangan Wilayah
Bukittinggi, Kantor Wali Kota		Kantor Wali Kota	00°17'08.06" S 100°22'04.21" T	Kota Bukittinggi, Provinsi Sumatera Barat
1.32.5. Kota Padang				
Nama Rupabumi	Nama Lain	Unsur Rupabumi	Koordinat	Keterangan Wilayah
Padang, Kota		Ibukota Provinsi	00°56'15.51" S 100°21'37.39" T	Kota Padang, Provinsi Sumatera Barat
Padang, Kantor Wali Kota		Kantor Wali Kota	00°52'34.00" S 100°23'14.23" T	Kota Padang, Provinsi Sumatera Barat
1.32.6. Kota Padang Panjang				
Nama Rupabumi	Nama Lain	Unsur Rupabumi	Koordinat	Keterangan Wilayah
Padang Panjang, Kantor Wali Kota		Kantor Wali Kota	00°27'43.14" S 100°23'24.81" T	Kota Padang Panjang, Provinsi Sumatera Barat

1.32.7. Kota Pariaman				
Nama Rupabumi	Nama Lain	Unsur Rupabumi	Koordinat	Keterangan Wilayah
Pariaman, Kantor Wali Kota		Kantor Wali Kota	00°37'45.64" S 100°08'20.38" T	Kota Pariaman, Provinsi Sumatera Barat

1.32.8. Kota Payakumbuh				
Nama Rupabumi	Nama Lain	Unsur Rupabumi	Koordinat	Keterangan Wilayah
Payakumbuh, Kantor Wali Kota		Kantor Wali Kota	00°15'33.63" S 100°36'30.82" T	Kota Payakumbuh, Provinsi Sumatera Barat

1.32.9. Kota Sawahlunto				
Nama Rupabumi	Nama Lain	Unsur Rupabumi	Koordinat	Keterangan Wilayah
Sawahlunto, Kantor Wali Kota		Kantor Wali Kota	00°40'30.01" S 100°46'02.93" T	Kota Sawahlunto, Provinsi Sumatera Barat

1.32.10. Kota Solok				
Nama Rupabumi	Nama Lain	Unsur Rupabumi	Koordinat	Keterangan Wilayah
Solok, Kantor Wali Kota		Kantor Wali Kota	00°47'56.86" S 100°39'09.97" T	Kota Solok, Provinsi Sumatera Barat

1.32.11. Kabupaten Lima Puluh Kota				
Nama Rupabumi	Nama Lain	Unsur Rupabumi	Koordinat	Keterangan Wilayah
Lima Puluh Kota, Kantor Bupati		Kantor Bupati	00°09'08.69" S 100°39'38.49" T	Kabupaten Lima Puluh Kota, Provinsi Sumatera Barat

1.32.12. Kabupaten Padang Pariaman				
Nama Rupabumi	Nama Lain	Unsur Rupabumi	Koordinat	Keterangan Wilayah
Padang Pariaman, Kantor Bupati		Kantor Bupati	00°37'15.65" S 100°18'24.81" T	Kabupaten Padang Pariaman, Provinsi Sumatera Barat

1.32.13. Kabupaten Pasaman				
Nama Rupabumi	Nama Lain	Unsur Rupabumi	Koordinat	Keterangan Wilayah
Pasaman, Kantor Bupati		Kantor Bupati	00°08'28.36" U 100°10'06.49" T	Kabupaten Pasaman, Provinsi Sumatera Barat
1.32.14. Kabupaten Pasaman Barat				
Nama Rupabumi	Nama Lain	Unsur Rupabumi	Koordinat	Keterangan Wilayah
Pasaman Barat, Kantor Bupati		Kantor Bupati	00°06'36.47" U 099°49'40.51" T	Kabupaten Pasaman Barat, Provinsi Sumatera Barat
1.32.15. Kabupaten Pesisir Selatan				
Nama Rupabumi	Nama Lain	Unsur Rupabumi	Koordinat	Keterangan Wilayah
Pesisir Selatan, Kantor Bupati		Kantor Bupati	01°20'52.14" S 100°34'42.53" T	Kabupaten Pesisir Selatan, Provinsi Sumatera Barat
1.32.16. Kabupaten Sijunjung				
Nama Rupabumi	Nama Lain	Unsur Rupabumi	Koordinat	Keterangan Wilayah
Sijunjung, Kantor Bupati		Kantor Bupati	00°39'56.94" S 100°56'40.61" T	Kabupaten Sijunjung, Provinsi Sumatera Barat
1.32.17. Kabupaten Solok				
Nama Rupabumi	Nama Lain	Unsur Rupabumi	Koordinat	Keterangan Wilayah
Solok, Kantor Bupati		Kantor Bupati	00°57'07.32" S 100°37'15.12" T	Kabupaten Solok, Provinsi Sumatera Barat
1.32.18. Kabupaten Solok Selatan				
Nama Rupabumi	Nama Lain	Unsur Rupabumi	Koordinat	Keterangan Wilayah
Solok Selatan, Kantor Bupati		Kantor Bupati	01°33'24.56" S 101°14'22.28" T	Kabupaten Solok Selatan, Provinsi Sumatera Barat

**1.32.19. Kabupaten Tanah Datar**

<b>Nama Rupabumi</b>	<b>Nama Lain</b>	<b>Unsur Rupabumi</b>	<b>Koordinat</b>	<b>Keterangan Wilayah</b>
Tanah Datar, Kantor Bupati		Kantor Bupati	00°28'27.80" S 100°37'24.35" T	Kabupaten Tanah Datar, Provinsi Sumatera Barat

### **1.33. Sumatera Selatan**

---





1.33.1. Kabupaten Banyuasin				
Nama Rupabumi	Nama Lain	Unsur Rupabumi	Koordinat	Keterangan Wilayah
Banyuasin, Kantor Bupati		Kantor Bupati	02°55'00.71" S 104°24'23.65" T	Kabupaten Banyuasin, Provinsi Sumatera Selatan
1.33.2. Kabupaten Empat Lawang				
Nama Rupabumi	Nama Lain	Unsur Rupabumi	Koordinat	Keterangan Wilayah
Empat Lawang, Kantor Bupati		Kantor Bupati	03°36'36.26" S 103°06'10.99" T	Kabupaten Empat Lawang, Provinsi Sumatera Selatan
1.33.3. Kota Lubuk Linggau				
Nama Rupabumi	Nama Lain	Unsur Rupabumi	Koordinat	Keterangan Wilayah
Lubuk Linggau, Kantor Wali Kota		Kantor Wali Kota	03°19'36.53" S 102°49'31.05" T	Kota Lubuk Linggau, Provinsi Sumatera Selatan
1.33.4. Kota Pagar Alam				
Nama Rupabumi	Nama Lain	Unsur Rupabumi	Koordinat	Keterangan Wilayah
Pagar Alam, Kantor Wali Kota		Kantor Wali Kota	04°02'20.64" S 103°11'49.30" T	Kota Pagar Alam, Provinsi Sumatera Selatan
1.33.5. Kota Palembang				
Nama Rupabumi	Nama Lain	Unsur Rupabumi	Koordinat	Keterangan Wilayah
Palembang, Kota		Ibukota Provinsi	02°58'35.59" S 104°45'02.00" T	Kota Palembang, Provinsi Sumatera Selatan
Palembang, Kantor Wali Kota		Kantor Wali Kota	02°59'27.93" S 104°45'23.96" T	Kota Palembang, Provinsi Sumatera Selatan

1.33.6. Kota Prabumulih				
Nama Rupabumi	Nama Lain	Unsur Rupabumi	Koordinat	Keterangan Wilayah
Prabumulih, Kantor Wali Kota		Kantor Wali Kota	03°22'08.79" S 104°18'30.65" T	Kota Prabumulih, Provinsi Sumatera Selatan

1.33.7. Kabupaten Lahat				
Nama Rupabumi	Nama Lain	Unsur Rupabumi	Koordinat	Keterangan Wilayah
Lahat, Kantor Bupati		Kantor Bupati	03°46'42.40" S 103°33'01.61" T	Kabupaten Lahat, Provinsi Sumatera Selatan

1.33.8. Kabupaten Muara Enim				
Nama Rupabumi	Nama Lain	Unsur Rupabumi	Koordinat	Keterangan Wilayah
Muara Enim, Kantor Bupati		Kantor Bupati	03°39'21.02" S 103°46'36.30" T	Kabupaten Muara Enim, Provinsi Sumatera Selatan

1.33.9. Kabupaten Musi Banyuasin				
Nama Rupabumi	Nama Lain	Unsur Rupabumi	Koordinat	Keterangan Wilayah
Musi Banyuasin, Kantor Bupati		Kantor Bupati	02°53'20.21" S 103°50'22.66" T	Kabupaten Musi Banyuasin, Provinsi Sumatera Selatan

1.33.10. Kabupaten Musi Rawas				
Nama Rupabumi	Nama Lain	Unsur Rupabumi	Koordinat	Keterangan Wilayah
Musi Rawas, Kantor Bupati		Kantor Bupati	03°14'38.47" S 103°00'43.92" T	Kabupaten Musi Rawas, Provinsi Sumatera Selatan
Nur Islam, Musala		Masjid	03°11'59.56" S 102°56'28.69" T	Kabupaten Musi Rawas, Provinsi Sumatera Selatan
Nawangasasi, Puskesmas		Puskesmas/ Puskesmas Pembantu	03°11'13.69" S 102°55'47.61" T	Kabupaten Musi Rawas, Provinsi Sumatera Selatan

1.33.11. Kabupaten Musi Rawas Utara				
Nama Rupabumi	Nama Lain	Unsur Rupabumi	Koordinat	Keterangan Wilayah
Musi Rawas Utara, Kantor Bupati		Kantor Bupati	02°44'05.73" S 102°54'04.44" T	Kabupaten Musi Rawas Utara, Provinsi Sumatera Selatan
1.33.12. Kabupaten Ogan Ilir				
Nama Rupabumi	Nama Lain	Unsur Rupabumi	Koordinat	Keterangan Wilayah
Ogan Ilir, Kantor Bupati		Kantor Bupati	03°15'37.98" S 104°39'08.62" T	Kabupaten Ogan Ilir, Provinsi Sumatera Selatan
1.33.13. Kabupaten Ogan Komering Ilir				
Nama Rupabumi	Nama Lain	Unsur Rupabumi	Koordinat	Keterangan Wilayah
Ogan Komering Ilir, Kantor Bupati		Kantor Bupati	03°24'42.27" S 104°49'22.22" T	Kabupaten Ogan Komering Ilir, Provinsi Sumatera Selatan
1.33.14. Kabupaten Ogan Komering Ulu Selatan				
Nama Rupabumi	Nama Lain	Unsur Rupabumi	Koordinat	Keterangan Wilayah
Ogan Komering Ulu Selatan, Kantor Bupati		Kantor Bupati	04°31'55.79" S 104°05'43.19" T	Kabupaten Ogan Komering Ulu Selatan, Provinsi Sumatera Selatan
1.33.15. Kabupaten Ogan Komering Ulu Timur				
Nama Rupabumi	Nama Lain	Unsur Rupabumi	Koordinat	Keterangan Wilayah
Ogan Komering Ulu Timur, Kantor Bupati		Kantor Bupati	04°22'07.38" S 104°21'30.50" T	Kabupaten Ogan Komering Ulu Timur, Provinsi Sumatera Selatan
1.33.16. Kabupaten Penukal Abab Lematang Ilir				
Nama Rupabumi	Nama Lain	Unsur Rupabumi	Koordinat	Keterangan Wilayah
Penukal Abab Lematang Ilir, Kantor Bupati		Kantor Bupati	03°18'35.48" S 103°53'02.45" T	Kabupaten Penukal Abab Lematang Ilir, Provinsi Sumatera Selatan



## **1.34. Sumatera Utara**

---



1.34.1. Kabupaten Asahan				
Nama Rupabumi	Nama Lain	Unsur Rupabumi	Koordinat	Keterangan Wilayah
Asahan, Kantor Bupati		Kantor Bupati	02°59'17.20" U 099°36'46.15" T	Kabupaten Asahan, Provinsi Sumatera Utara
1.34.2. Kabupaten Batu Bara				
Nama Rupabumi	Nama Lain	Unsur Rupabumi	Koordinat	Keterangan Wilayah
Batu Bara, Kantor Bupati		Kantor Bupati	03°10'18.66" U 099°25'15.80" T	Kabupaten Batu Bara, Provinsi Sumatera Utara
1.34.3. Kabupaten Dairi				
Nama Rupabumi	Nama Lain	Unsur Rupabumi	Koordinat	Keterangan Wilayah
Lae Pendaroh, Air Terjun		Air Terjun	02°44'05.65" U 098°22'54.65" T	Kabupaten Dairi, Provinsi Sumatera Utara
Dairi, Kantor Bupati		Kantor Bupati	02°44'52.13" U 098°18'49.71" T	Kabupaten Dairi, Provinsi Sumatera Utara
Silalahi, Tao		Pariwisata/ Seni/Budaya/ Olah Raga Lainnya	02°47'28.10" U 098°31'58.43" T	Kabupaten Dairi, Provinsi Sumatera Utara
Sidikalang, RSUD		Rumah Sakit Umum	02°44'20.99" U 098°19'11.99" T	Kabupaten Dairi, Provinsi Sumatera Utara
Iman, Taman Wisata		Taman	02°43'55.85" U 098°22'48.68" T	Kabupaten Dairi, Provinsi Sumatera Utara
1.34.4. Kabupaten Deli Serdang				
Nama Rupabumi	Nama Lain	Unsur Rupabumi	Koordinat	Keterangan Wilayah
Deli Serdang, Kantor Bupati		Kantor Bupati	03°33'02.71" U 098°51'59.17" T	Kabupaten Deli Serdang, Provinsi Sumatera Utara



#### 1.34.5. Kabupaten Humbang Hasundutan

Nama Rupabumi	Nama Lain	Unsur Rupabumi	Koordinat	Keterangan Wilayah
Janji, Air Terjun		Air Terjun	02°20'22.06" U 098°48'54.20" T	Kabupaten Humbang Hasundutan, Provinsi Sumatera Utara
Humbang Hasundutan, Kantor Bupati		Kantor Bupati	02°15'01.15" U 098°47'25.65" T	Kabupaten Humbang Hasundutan, Provinsi Sumatera Utara
Sipangolu, Aek		Mata Air	02°19'26.23" U 098°50'46.53" T	Kabupaten Humbang Hasundutan, Provinsi Sumatera Utara
Sileang, Desa Wisata		Pariwisata/ Seni/Budaya/ Olah Raga Lainnya	02°16'26.51" U 098°47'30.32" T	Kabupaten Humbang Hasundutan, Provinsi Sumatera Utara
Dolok Sanggul, RSUD		Rumah Sakit Umum	02°15'46.10" U 098°45'05.04" T	Kabupaten Humbang Hasundutan, Provinsi Sumatera Utara

#### 1.34.6. Kabupaten Karo

Nama Rupabumi	Nama Lain	Unsur Rupabumi	Koordinat	Keterangan Wilayah
Karo, Kantor Bupati		Kantor Bupati	03°06'38.48" U 098°30'04.79" T	Kabupaten Karo, Provinsi Sumatera Utara

#### 1.34.7. Kota Binjai

Nama Rupabumi	Nama Lain	Unsur Rupabumi	Koordinat	Keterangan Wilayah
Binjai, Kantor Wali Kota		Kantor Wali Kota	03°36'10.72" U 098°28'59.45" T	Kota Binjai, Provinsi Sumatera Utara

#### 1.34.8. Kota Gunungsitoli

Nama Rupabumi	Nama Lain	Unsur Rupabumi	Koordinat	Keterangan Wilayah
Gunungsitoli, Kantor Wali Kota		Kantor Wali Kota	01°16'56.41" U 097°36'47.14" T	Kota Gunungsitoli, Provinsi Sumatera Utara

1.34.9. Kota Medan				
Nama Rupabumi	Nama Lain	Unsur Rupabumi	Koordinat	Keterangan Wilayah
Medan, Kota		Ibukota Provinsi	03°34'50.82" U 098°40'17.70" T	Kota Medan, Provinsi Sumatera Utara
Medan, Kantor Wali Kota		Kantor Wali Kota	03°35'24.90" U 098°40'30.02" T	Kota Medan, Provinsi Sumatera Utara

1.34.10. Kota Padang Sidempuan				
Nama Rupabumi	Nama Lain	Unsur Rupabumi	Koordinat	Keterangan Wilayah
Padang Sidempuan, Kantor Wali Kota		Kantor Wali Kota	01°22'39.29" U 099°16'18.93" T	Kota Padang Sidempuan, Provinsi Sumatera Utara

1.34.11. Kota Pematangsiantar				
Nama Rupabumi	Nama Lain	Unsur Rupabumi	Koordinat	Keterangan Wilayah
Pematangsiantar, Kantor Wali Kota		Kantor Wali Kota	02°57'23.63" U 099°03'42.52" T	Kota Pematangsiantar, Provinsi Sumatera Utara

1.34.12. Kota Sibolga				
Nama Rupabumi	Nama Lain	Unsur Rupabumi	Koordinat	Keterangan Wilayah
Sibolga, Kantor Wali Kota		Kantor Wali Kota	01°44'45.61" U 098°46'31.64" T	Kota Sibolga, Provinsi Sumatera Utara

1.34.13. Kota Tanjung Balai				
Nama Rupabumi	Nama Lain	Unsur Rupabumi	Koordinat	Keterangan Wilayah
Tanjung Balai, Kantor Wali Kota		Kantor Wali Kota	02°56'52.93" U 099°46'00.22" T	Kota Tanjung Balai, Provinsi Sumatera Utara

1.34.14. Kota Tebing Tinggi				
Nama Rupabumi	Nama Lain	Unsur Rupabumi	Koordinat	Keterangan Wilayah
Tebing Tinggi, Kantor Wali Kota		Kantor Wali Kota	03°19'39.94" U 099°09'59.02" T	Kota Tebing Tinggi, Provinsi Sumatera Utara

1.34.15. Kabupaten Labuhanbatu				
Nama Rupabumi	Nama Lain	Unsur Rupabumi	Koordinat	Keterangan Wilayah
Labuhanbatu, Kantor Bupati		Kantor Bupati	02°04'11.60" U 099°51'23.81" T	Kabupaten Labuhanbatu, Provinsi Sumatera Utara
1.34.16. Kabupaten Labuhanbatu Utara				
Nama Rupabumi	Nama Lain	Unsur Rupabumi	Koordinat	Keterangan Wilayah
Labuhanbatu Utara, Kantor Bupati		Kantor Bupati	02°33'45.28" U 099°39'27.42" T	Kabupaten Labuhanbatu Utara, Provinsi Sumatera Utara
1.34.17. Kabupaten Langkat				
Nama Rupabumi	Nama Lain	Unsur Rupabumi	Koordinat	Keterangan Wilayah
Langkat, Kantor Bupati		Kantor Bupati	03°44'33.43" U 098°26'51.33" T	Kabupaten Langkat, Provinsi Sumatera Utara
1.34.18. Kabupaten Mandailing Natal				
Nama Rupabumi	Nama Lain	Unsur Rupabumi	Koordinat	Keterangan Wilayah
Mandailing Natal, Kantor Bupati		Kantor Bupati	00°47'48.21" U 099°34'44.18" T	Kabupaten Mandailing Natal, Provinsi Sumatera Utara
1.34.19. Kabupaten Nias				
Nama Rupabumi	Nama Lain	Unsur Rupabumi	Koordinat	Keterangan Wilayah
Nias, Kantor Bupati		Kantor Bupati	01°13'47.42" U 097°39'07.42" T	Kabupaten Nias, Provinsi Sumatera Utara
1.34.20. Kabupaten Nias Barat				
Nama Rupabumi	Nama Lain	Unsur Rupabumi	Koordinat	Keterangan Wilayah
Nias Barat, Kantor Bupati		Kantor Bupati	00°59'55.70" U 097°29'42.18" T	Kabupaten Nias Barat, Provinsi Sumatera Utara

1.34.21. Kabupaten Nias Selatan				
Nama Rupabumi	Nama Lain	Unsur Rupabumi	Koordinat	Keterangan Wilayah
Nias Selatan, Kantor Bupati		Kantor Bupati	00°35'00.46" U 097°46'40.39" T	Kabupaten Nias Selatan, Provinsi Sumatera Utara
1.34.22. Kabupaten Nias Utara				
Nama Rupabumi	Nama Lain	Unsur Rupabumi	Koordinat	Keterangan Wilayah
Nias Utara, Kantor Bupati		Kantor Bupati	01°23'09.71" U 097°21'32.41" T	Kabupaten Nias Utara, Provinsi Sumatera Utara
1.34.23. Kabupaten Padang Lawas				
Nama Rupabumi	Nama Lain	Unsur Rupabumi	Koordinat	Keterangan Wilayah
Padang Lawas, Kantor Bupati		Kantor Bupati	01°03'20.29" U 099°46'31.98" T	Kabupaten Padang Lawas, Provinsi Sumatera Utara
1.34.24. Kabupaten Padang Lawas Utara				
Nama Rupabumi	Nama Lain	Unsur Rupabumi	Koordinat	Keterangan Wilayah
Padang Lawas Utara, Kantor Bupati		Kantor Bupati	01°29'39.89" U 099°37'10.66" T	Kabupaten Padang Lawas Utara, Provinsi Sumatera Utara
1.34.25. Kabupaten Pakpak Bharat				
Nama Rupabumi	Nama Lain	Unsur Rupabumi	Koordinat	Keterangan Wilayah
Pakpak Bharat, Kantor Bupati		Kantor Bupati	02°32'24.34" U 098°19'21.10" T	Kabupaten Pakpak Bharat, Provinsi Sumatera Utara
1.34.26. Kabupaten Samsir				
Nama Rupabumi	Nama Lain	Unsur Rupabumi	Koordinat	Keterangan Wilayah
Beta, Bukit		Bukit	02°39'40.56" U 098°50'48.90" T	Kabupaten Samsir, Provinsi Sumatera Utara

<b>Nama Rupabumi</b>	<b>Nama Lain</b>	<b>Unsur Rupabumi</b>	<b>Koordinat</b>	<b>Keterangan Wilayah</b>
Holbung, Bukit		Bukit	02°32'04.60" U 098°42'15.22" T	Kabupaten Samosir, Provinsi Sumatera Utara
Sidihoni, Danau		Danau/Situ	02°36'07.83" U 098°44'50.84" T	Kabupaten Samosir, Provinsi Sumatera Utara
Toba, Danau	Tao Toba	Danau/Situ	02°47'10.04" U 098°36'57.86" T	Kabupaten Samosir, Provinsi Sumatera Utara
Ambaroba, Hotel		Hotel/Motel/ Hostel/ Losmen	02°40'33.89" U 098°51'25.51" T	Kabupaten Samosir, Provinsi Sumatera Utara
Dumasari, Hotel		Hotel/Motel/ Hostel/ Losmen	02°40'09.09" U 098°51'27.89" T	Kabupaten Samosir, Provinsi Sumatera Utara
Mangga, Vila		Hotel/Motel/ Hostel/ Losmen	02°40'48.52" U 098°50'26.99" T	Kabupaten Samosir, Provinsi Sumatera Utara
Silintong, Hotel		Hotel/Motel/ Hostel/ Losmen	02°40'13.98" U 098°51'41.86" T	Kabupaten Samosir, Provinsi Sumatera Utara
Sitio Tio, Hotel		Hotel/Motel/ Hostel/ Losmen	02°37'09.13" U 098°40'31.04" T	Kabupaten Samosir, Provinsi Sumatera Utara
Sumber Pulo Mas, Hotel		Hotel/Motel/ Hostel/ Losmen	02°40'24.70" U 098°51'36.90" T	Kabupaten Samosir, Provinsi Sumatera Utara
Wisata Samosir, Hotel		Hotel/Motel/ Hostel/ Losmen	02°36'29.36" U 098°41'48.14" T	Kabupaten Samosir, Provinsi Sumatera Utara
Samosir, Kantor Bupati		Kantor Bupati	02°33'35.45" U 098°43'20.47" T	Kabupaten Samosir, Provinsi Sumatera Utara
Samosir, Aek		Pariwisata/ Seni/Budaya/ Olah Raga Lainnya	02°34'45.71" U 098°38'50.51" T	Kabupaten Samosir, Provinsi Sumatera Utara
Onan Runggu, Pelabuhan		Pelabuhan Penyeberangan	02°27'15.01" U 098°58'42.72" T	Kabupaten Samosir, Provinsi Sumatera Utara

**1.34.27. Kabupaten Serdang Bedagai**

<b>Nama Rupabumi</b>	<b>Nama Lain</b>	<b>Unsur Rupabumi</b>	<b>Koordinat</b>	<b>Keterangan Wilayah</b>
Serdang Bedagai, Kantor Bupati		Kantor Bupati	03°29'28.55" U 099°07'33.04" T	Kabupaten Serdang Bedagai, Provinsi Sumatera Utara

**1.34.28. Kabupaten Simalungun**

<b>Nama Rupabumi</b>	<b>Nama Lain</b>	<b>Unsur Rupabumi</b>	<b>Koordinat</b>	<b>Keterangan Wilayah</b>
Simalungun, Air Terjun		Air Terjun	02°46'27.42" U 099°12'22.97" T	Kabupaten Simalungun, Provinsi Sumatera Utara
Sipitu Tikka, Air Terjun		Air Terjun	02°43'08.09" U 099°08'18.72" T	Kabupaten Simalungun, Provinsi Sumatera Utara
Ardhana Tigaras, Hotel		Hotel/Motel/ Hostel/ Losmen	02°48'08.02" U 098°46'50.59" T	Kabupaten Simalungun, Provinsi Sumatera Utara
Bahari, Wisma		Hotel/Motel/ Hostel/ Losmen	02°40'02.69" U 098°56'13.34" T	Kabupaten Simalungun, Provinsi Sumatera Utara
Inna Parapat, Hotel		Hotel/Motel/ Hostel/ Losmen	02°39'55.46" U 098°55'51.59" T	Kabupaten Simalungun, Provinsi Sumatera Utara
Olibert, Hotel		Hotel/Motel/ Hostel/ Losmen	02°39'49.16" U 098°56'04.98" T	Kabupaten Simalungun, Provinsi Sumatera Utara
Sedayu 2, Hotel		Hotel/Motel/ Hostel/ Losmen	02°40'13.55" U 098°56'04.32" T	Kabupaten Simalungun, Provinsi Sumatera Utara
Sedayu, Wisma		Hotel/Motel/ Hostel/ Losmen	02°40'05.63" U 098°56'34.75" T	Kabupaten Simalungun, Provinsi Sumatera Utara
Simalungun, Kantor Bupati		Kantor Bupati	02°57'54.64" U 098°51'42.34" T	Kabupaten Simalungun, Provinsi Sumatera Utara
Bolon Pematang Purba, Rumah		Pariwisata/ Seni/Budaya/ Olah Raga Lainnya	02°54'39.72" U 098°40'51.70" T	Kabupaten Simalungun, Provinsi Sumatera Utara
Panorama Aek Nauli, Puncak		Puncak	02°42'34.70" U 098°55'49.95" T	Kabupaten Simalungun, Provinsi Sumatera Utara

Nama Rupabumi	Nama Lain	Unsur Rupabumi	Koordinat	Keterangan Wilayah
Parapat, RSUD		Rumah Sakit Umum	02°40'04.37" U 098°56'15.13" T	Kabupaten Simalungun, Provinsi Sumatera Utara

#### 1.34.29. Kabupaten Tapanuli Selatan

Nama Rupabumi	Nama Lain	Unsur Rupabumi	Koordinat	Keterangan Wilayah
Tapanuli Selatan, Kantor Bupati		Kantor Bupati	01°31'04.37" U 099°18'04.23" T	Kabupaten Tapanuli Selatan, Provinsi Sumatera Utara

#### 1.34.30. Kabupaten Tapanuli Tengah

Nama Rupabumi	Nama Lain	Unsur Rupabumi	Koordinat	Keterangan Wilayah
Tapanuli Tengah, Kantor Bupati		Kantor Bupati	01°41'04.22" U 098°49'39.95" T	Kabupaten Tapanuli Tengah, Provinsi Sumatera Utara


#### 1.34.31. Kabupaten Tapanuli Utara

Nama Rupabumi	Nama Lain	Unsur Rupabumi	Koordinat	Keterangan Wilayah
Tapanuli Utara, Kantor Bupati		Kantor Bupati	02°01'18.79" U 098°57'42.14" T	Kabupaten Tapanuli Utara, Provinsi Sumatera Utara
Lambok, Pemandian Air Panas		Pariwisata/ Seni/Budaya/ Olah Raga Lainnya	02°04'25.63" U 098°56'37.52" T	Kabupaten Tapanuli Utara, Provinsi Sumatera Utara
Tandido, Pemandian Air Panas		Pariwisata/ Seni/Budaya/ Olah Raga Lainnya	02°01'39.56" U 098°58'46.67" T	Kabupaten Tapanuli Utara, Provinsi Sumatera Utara
Boli-Boli, Taman Sumber Air Panas		Taman Sumber Air Panas	02°04'30.75" U 098°56'38.68" T	Kabupaten Tapanuli Utara, Provinsi Sumatera Utara
Hutabarat, Taman Sumber Air Panas		Taman Sumber Air Panas	02°01'44.41" U 098°58'39.62" T	Kabupaten Tapanuli Utara, Provinsi Sumatera Utara

### 1.34.32. Kabupaten Toba

Nama Rupabumi	Nama Lain	Unsur Rupabumi	Koordinat	Keterangan Wilayah
Ponot, Air Terjun		Air Terjun	02°33'16.32" U 099°18'12.85" T	Kabupaten Toba, Provinsi Sumatera Utara
Situmurun, Air Terjun		Air Terjun	02°32'13.73" U 099°00'29.36" T	Kabupaten Toba, Provinsi Sumatera Utara
Pahoda, Bukit		Bukit	02°20'57.80" U 099°02'25.61" T	Kabupaten Toba, Provinsi Sumatera Utara
Mutiara Balige, Hotel		Hotel/Motel/ Hostel/ Losmen	02°20'00.53" U 099°03'31.88" T	Kabupaten Toba, Provinsi Sumatera Utara
Sere Nauli, Hotel		Hotel/Motel/ Hostel/ Losmen	02°21'09.99" U 099°07'19.52" T	Kabupaten Toba, Provinsi Sumatera Utara
Tiara Bunga, Hotel		Hotel/Motel/ Hostel/ Losmen	02°21'46.51" U 099°01'50.83" T	Kabupaten Toba, Provinsi Sumatera Utara
Toba, Kantor Bupati		Kantor Bupati	02°19'53.93" U 099°03'03.84" T	Kabupaten Toba, Provinsi Sumatera Utara
Lumban Binanga, Pantai		Pariwisata/ Rekreasi Pantai	02°22'22.94" U 099°06'41.61" T	Kabupaten Toba, Provinsi Sumatera Utara
Pasir Putih Lumbin, Pantai		Pariwisata/ Rekreasi Pantai	02°22'30.14" U 099°06'41.76" T	Kabupaten Toba, Provinsi Sumatera Utara
Ajibata, Pelabuhan		Pelabuhan Penyeberangan	02°39'33.38" U 098°56'02.45" T	Kabupaten Toba, Provinsi Sumatera Utara







Nama Rupabumi

**Wilayah Laut**



2.1. Bank				
Nama Rupabumi	Nama Lain	Unsur Rupabumi	Koordinat	Keterangan Wilayah
Aurora, Bank		Bank	00°43'28.04" U 129°31'44.68" T	Di Laut Halmahera, 41 km di sebelah timur Pulau Yiew
2.2. Bukit Bawah Laut				
Nama Rupabumi	Nama Lain	Unsur Rupabumi	Koordinat	Keterangan Wilayah
Moro Gada, Bukit Bawah Laut		Bukit Bawah Laut	03°06'14.72" S 127°25'57.84" T	Di Laut Seram, di sebelah timur Pulau Buru
Rigel, Bukit Bawah Laut		Bukit Bawah Laut	00°16'55.05" U 129°10'21.40" T	Di Laut Halmahera, 26.7 km di timur laut Pulau Moor
Spica, Bukit Bawah Laut		Bukit Bawah Laut	00°12'26.67" U 129°23'31.23" T	Di Laut Halmahera, 26.4 km di barat laut Pulau Gebe
2.3. Cekungan				
Nama Rupabumi	Nama Lain	Unsur Rupabumi	Koordinat	Keterangan Wilayah
Aceh, Cekungan	Cekungan Nicobar-Simeulue	Cekungan	05°35'27.98" U 094°30'39.51" T	Perairan Sebelah barat Banda Aceh
Ambelau, Cekungan	Cekungan Ambalau	Cekungan	04°23'49.33" S 127°47'25.97" T	Laut Seram, Sebelah selatan Kota Ambon
Bacan, Cekungan		Cekungan	01°00'04.69" S 126°47'15.16" T	Laut Maluku, sebelah barat daya Pulau Bacan
Banda Timur, Cekungan	Cekungan Damar	Cekungan	06°00'58.27" S 128°33'16.73" T	Laut Banda
Buru Barat, Cekungan		Cekungan	03°09'09.76" S 125°15'14.80" T	Perairan Sebelah Barat Pulau Buru
Buru Selatan, Cekungan		Cekungan	04°10'37.66" S 126°40'21.77" T	Laut Seram, Sebelah Selatan Pulau Buru
Buru Utara, Cekungan	Cekungan Buru	Cekungan	02°25'49.73" S 126°57'54.53" T	Laut Seram, sebelah Utara Pulau Buru
Kau, Cekungan		Cekungan	01°52'55.53" U 130°00'20.04" T	Laut Halmahera, Sebelah Timur Laut Halmahera

Nama Rupabumi	Nama Lain	Unsur Rupabumi	Koordinat	Keterangan Wilayah
Lucipara, Cekungan		Cekungan	04°54'48.13" S 126°51'41.95" T	Laut Seram, Sebelah Selatan Pulau Buru
Mangoli, Cekungan	Cekungan Mangole	Cekungan	01°23'55.33" S 125°59'42.59" T	Laut Maluku, sebelah utara Pulau Mangoli
Manipa, Cekungan		Cekungan	03°40'19.64" S 127°35'00.23" T	Laut Seram, sebelah timur Pulau Buru
Meulaboh, Cekungan		Cekungan	03°31'43.26" U 095°12'22.06" T	Perairan Sebelah Barat Provinsi NAD
Salawati, Cekungan		Cekungan	01°06'58.07" S 130°18'12.19" T	Perairan Sebelah barat Pulau Salawati
Simeulue, Cekungan		Cekungan	03°06'44.74" U 096°28'52.61" T	Perairan Sebelah barat daya Provinsi NAD
Sumba, Cekungan		Cekungan	10°31'46.77" S 120°41'27.95" T	Laut Sawu, sebelah tenggara NTT
Tuba, Cekungan		Cekungan	04°12'55.30" U 094°50'32.02" T	Perairan Sebelah barat daya Provinsi NAD
Tukangbesi, Cekungan		Cekungan	05°06'02.57" S 124°36'55.28" T	Laut Banda, sebelah timur Pulau Buton
Wawonni, Cekungan		Cekungan	04°21'33.18" S 123°33'57.01" T	Laut Banda, sebeah timur Puau Wawonni
Weber, Cekungan	Cekungan Weber Deep	Cekungan	05°49'49.11" S 130°38'17.87" T	Laut Banda, sebelah selatan Pulau Seram
Wetar, Cekungan		Cekungan	08°07'50.39" S 126°29'04.65" T	Perairan Sebelah selatan Pulau Wetar

#### 2.4. Gunung Bawah Laut

Nama Rupabumi	Nama Lain	Unsur Rupabumi	Koordinat	Keterangan Wilayah
Banua Wuhu, Gunung Bawah Laut		Gunung Bawah Laut	03°08'16.00" U 125°29'26.00" T	Laut Sulawesi, sebelah timur Pulau Mahangetang
Hobal, Gunung Bawah Laut		Gunung Bawah Laut	08°32'50.24" S 123°34'41.72" T	Laut Sawu, sebelah selatan Pulau Lembata

#### 2.5. Palung

Nama Rupabumi	Nama Lain	Unsur Rupabumi	Koordinat	Keterangan Wilayah
Filipina, Palung		Palung	06°57'58.89" U 129°16'29.03" T	Perairan Sebelah Timur Pulau Karakelang

Nama Rupabumi	Nama Lain	Unsur Rupabumi	Koordinat	Keterangan Wilayah
Sulawesi Utara, Palung		Palung	01°34'46.06" U 119°21'21.36" T	Laut Sulawesi, sebelah Utara Pulau Sulawesi
Sumatera, Palung		Palung	06°28'36.91" U 092°38'55.25" T	Samudera Hindia, sebelah barat Pulau Sumatera
Sunda, Palung		Palung	08°05'35.07" S 104°29'22.86" T	Samudera Hindia, sebelah selatan Pulau Jawa

2.6. Parit				
Nama Rupabumi	Nama Lain	Unsur Rupabumi	Koordinat	Keterangan Wilayah
Adi, Parit		Parit	04°40'26.11" S 133°20'43.51" T	Laut Arafura, sebelah selatan Pulau Venu
Buton, Parit		Parit	04°13'51.45" S 123°49'49.53" T	Laut Banda, sebelah timur Pulau Buton
Hartono, Parit		Parit	03°31'35.79" S 131°34'20.85" T	Laut Seram, sebelah timur Pulau Seram
Kai, Parit		Parit	04°35'40.75" S 133°00'42.08" T	Perairan Sebelah selatan Pulau Veno
Makassar, Parit		Parit	01°12'13.64" U 119°18'54.66" T	Perairan Selat Makassar antara Kalimantan Timur dan Sulawesi Tengah
Nautilus, Parit		Parit	04°13'49.08" S 132°45'36.00" T	Laut Arafura, selatan Papua Barat
Sabang, Parit		Parit	06°12'13.06" U 094°49'53.76" T	Perairan bagian utara Provinsi NAD
Salayar, Parit		Parit	06°14'07.29" S 120°48'57.45" T	Perairan sebelah timur Pulau Salayar
Sangihe, Parit		Parit	04°54'33.26" U 126°22'19.20" T	Perairan sebelah timur Kepulauan Sangihe
Seram, Parit		Parit	02°37'02.49" S 130°28'37.02" T	Laut seram
Sumbawa, Parit		Parit	07°47'28.57" S 118°40'35.58" T	Laut Flores, Sebelah utara Sumbawa
Talaud, Parit		Parit	04°00'20.62" U 127°30'10.62" T	Perairan sebelah timur Pulau Karakelang
Tanimbar, Parit		Parit	07°53'02.40" S 131°41'13.20" T	Provinsi Maluku

Nama Rupabumi	Nama Lain	Unsur Rupabumi	Koordinat	Keterangan Wilayah
Ternate, Parit		Parit	01°18'53.49" U 127°05'12.08" T	Laut Maluku, sebelah barat Pulau Halmahera
Timor, Parit		Parit	09°14'51.68" S 127°34'56.20" T	Perairan sebelah selatan Pulau Timor
Toli-Toli, Parit		Parit	01°00'26.85" U 119°52'14.23" T	Perairan Selat Makassar antara Kalimantan Timur dan Sulawesi Tengah
Tolo, Parit		Parit	04°00'42.84" S 124°57'28.65" T	Perairan antara Sulawesi Tenggara dan Maluku
Tukangbesi, Parit		Parit	05°08'31.13" S 123°45'15.70" T	Perairan sebelah barat Pulau Buton
Waigeo, Parit		Parit	00°02'30.69" U 132°21'45.57" T	Perairan sebelah utara Papua Barat

## 2.7. Selat

Nama Rupabumi	Nama Lain	Unsur Rupabumi	Koordinat	Keterangan Wilayah
Batahai, Selat		Selat	08°11'53.62" S 117°41'00.05" T	Provinsi Nusa Tenggara Barat
Batamelawang, Selat		Selat	08°46'17.08" S 115°29'08.21" T	Kabupaten Klungkung, Provinsi Bali
Bele, Selat		Selat	08°28'47.95" S 117°38'18.25" T	Kabupaten Sumbawa, Provinsi Nusa Tenggara Barat
Brumbun, Selat		Selat	08°06'12.95" S 114°30'26.54" T	Kabupaten Buleleng, Provinsi Bali
Ceningan, Selat		Selat	08°41'41.17" S 115°26'50.83" T	Kabupaten Klungkung, Provinsi Bali
Lembongan, Selat	Selat Toyapakeh	Selat	08°42'20.25" S 115°27'28.32" T	Kabupaten Klungkung, Provinsi Bali
Medang, Selat		Selat	08°09'58.32" S 117°26'53.06" T	Kabupaten Sumbawa, Provinsi Nusa Tenggara Barat
Panaitan, Selat		Selat	06°41'43.00" S 105°14'44.00" T	Kabupaten Pandeglang, Provinsi Banten
Pelempatasu, Selat		Selat	08°33'27.03" S 117°43'55.74" T	Kabupaten Sumbawa, Provinsi Nusa Tenggara Barat

Nama Rupabumi	Nama Lain	Unsur Rupabumi	Koordinat	Keterangan Wilayah
Sapudi, Selat		Selat	07°03'42.84" S 114°07'37.67" T	Kabupaten Sumenep, Provinsi Jawa Timur
Sugian, Selat		Selat	08°18'44.21" S 116°41'24.34" T	Kabupaten Lombok Timur, Provinsi Nusa Tenggara Barat
Temudong, Selat		Selat	08°22'46.92" S 117°02'59.61" T	Kabupaten Sumbawa, Provinsi Nusa Tenggara Barat

2.8. Teluk				
Nama Rupabumi	Nama Lain	Unsur Rupabumi	Koordinat	Keterangan Wilayah
Aan, Teluk		Teluk	08°54'50.51" S 116°19'32.14" T	Kabupaten Lombok Tengah, Provinsi Nusa Tenggara Barat
Adang, Teluk		Teluk	01°44'31.65" S 116°20'24.39" T	Kabupaten Paser, Provinsi Kalimantan Timur
Agung, Celuk		Teluk	08°08'36.27" S 115°02'48.47" T	Kabupaten Buleleng, Provinsi Bali
Agung, Solok		Teluk	07°45'07.41" S 108°54'35.93" T	Kabupaten Cilacap, Provinsi Jawa Tengah
Ai Badas, Teluk		Teluk	08°09'14.89" S 117°32'15.03" T	Kabupaten Sumbawa, Provinsi Nusa Tenggara Barat
Aiboro, Teluk	Teluk Tanoboro	Teluk	08°28'37.72" S 117°33'59.33" T	Kabupaten Sumbawa, Provinsi Nusa Tenggara Barat
Aikesaming, Teluk		Teluk	08°30'35.48" S 117°40'30.59" T	Kabupaten Sumbawa, Provinsi Nusa Tenggara Barat
Ailimung, Teluk		Teluk	08°24'19.18" S 117°33'16.77" T	Kabupaten Sumbawa, Provinsi Nusa Tenggara Barat
Ailpoe, Teluk		Teluk	08°34'22.62" S 117°41'30.63" T	Kabupaten Sumbawa, Provinsi Nusa Tenggara Barat
Airbirok, Teluk		Teluk	02°57'02.87" U 108°50'03.02" T	Kabupaten Natuna, Provinsi Kepulauan Riau
Airorang, Teluk		Teluk	04°11'10.01" U 108°13'59.97" T	Kabupaten Natuna, Provinsi Kepulauan Riau



<b>Nama Rupabumi</b>	<b>Nama Lain</b>	<b>Unsur Rupabumi</b>	<b>Koordinat</b>	<b>Keterangan Wilayah</b>
Aiserumu, Teluk		Teluk	08°33'00.63" S 117°43'43.18" T	Kabupaten Sumbawa, Provinsi Nusa Tenggara Barat
Amahami, Teluk		Teluk	08°28'05.82" S 118°43'03.14" T	Kota Bima, Provinsi Nusa Tenggara Barat
Amoramor, Teluk		Teluk	08°14'13.10" S 116°17'34.98" T	Kabupaten Lombok Utara, Provinsi Nusa Tenggara Barat
Amuran, Teluk		Teluk	07°17'41.67" S 106°22'23.26" T	Kabupaten Sukabumi, Provinsi Jawa Barat
Antikandis, Teluk		Teluk	05°47'05.39" S 104°47'20.53" T	Kabupaten Tanggamus, Provinsi Lampung
Anyar, Teluk		Teluk	06°02'59.31" S 105°55'12.25" T	Kabupaten Serang, Provinsi Banten
Apar, Teluk		Teluk	02°06'26.52" S 116°24'35.05" T	Kabupaten Paser, Provinsi Kalimantan Timur
Asmara, Teluk		Teluk	08°55'06.09" S 117°48'33.90" T	Kabupaten Sumbawa, Provinsi Nusa Tenggara Barat
Atop, Legon		Teluk	05°49'27.62" S 110°29'09.22" T	Kabupaten Jepara, Provinsi Jawa Tengah
Awen, Teluk		Teluk	08°15'00.29" S 114°28'07.68" T	Kabupaten Jembrana, Provinsi Bali
Awur, Teluk		Teluk	06°36'14.78" S 110°38'50.70" T	Kabupaten Jepara, Provinsi Jawa Tengah
Badas, Teluk		Teluk	08°27'52.84" S 117°22'17.69" T	Kabupaten Sumbawa, Provinsi Nusa Tenggara Barat
Badi, Teluk		Teluk	08°30'56.14" S 117°37'48.48" T	Kabupaten Sumbawa, Provinsi Nusa Tenggara Barat
Bajak, Legon		Teluk	05°47'19.11" S 110°28'40.66" T	Kabupaten Jepara, Provinsi Jawa Tengah
Bajo, Legon		Teluk	06°37'04.52" S 105°11'27.65" T	Kabupaten Pandeglang, Provinsi Banten
Bajo, Teluk		Teluk	05°56'51.76" S 105°50'18.11" T	Kabupaten Serang, Provinsi Banten
Bajulmati, Teluk		Teluk	08°26'04.13" S 112°37'52.62" T	Kabupaten Malang, Provinsi Jawa Timur

<b>Nama Rupabumi</b>	<b>Nama Lain</b>	<b>Unsur Rupabumi</b>	<b>Koordinat</b>	<b>Keterangan Wilayah</b>
Bakau Hulu, Teluk		Teluk	08°49'54.00" S 116°25'29.62" T	Kabupaten Lombok Timur, Provinsi Nusa Tenggara Barat
Bakumati, Teluk		Teluk	08°39'11.10" S 118°09'10.84" T	Kabupaten Sumbawa, Provinsi Nusa Tenggara Barat
Balas, Labu		Teluk	08°55'25.90" S 116°44'30.99" T	Kabupaten Sumbawa Barat, Provinsi Nusa Tenggara Barat
Bangko-Bangko, Teluk		Teluk	08°43'21.16" S 115°51'33.64" T	Kabupaten Lombok Barat, Provinsi Nusa Tenggara Barat
Bantarsari, Teluk	Teluk Bangsri	Teluk	06°46'40.04" S 108°55'58.39" T	Kabupaten Brebes, Provinsi Jawa Tengah
Banten, Teluk		Teluk	05°59'03.95" S 106°10'13.48" T	Kabupaten Serang, Provinsi Banten
Bantengmati, Teluk		Teluk	08°19'24.57" S 112°10'18.55" T	Kabupaten Blitar, Provinsi Jawa Timur
Bantingal, Teluk		Teluk	08°55'48.97" S 117°51'07.91" T	Kabupaten Sumbawa, Provinsi Nusa Tenggara Barat
Banyu Anjlok, Teluk		Teluk	08°22'51.71" S 112°49'06.24" T	Kabupaten Malang, Provinsi Jawa Timur
Banyupapat, Solok		Teluk	07°46'49.14" S 109°02'05.63" T	Kabupaten Cilacap, Provinsi Jawa Tengah
Banyusirat, Teluk		Teluk	08°12'20.32" S 110°50'19.90" T	Kabupaten Wonogiri, Provinsi Jawa Tengah
Barapenyu, Teluk		Teluk	08°33'41.24" S 117°49'30.50" T	Kabupaten Sumbawa, Provinsi Nusa Tenggara Barat
Baron, Teluk		Teluk	08°07'56.04" S 110°32'50.71" T	Kabupaten Gunungkidul, Provinsi Daerah Istimewa Yogyakarta
Batu Anar, Teluk		Teluk	08°55'23.18" S 117°53'47.46" T	Kabupaten Sumbawa, Provinsi Nusa Tenggara Barat
Batu Bengkung, Teluk		Teluk	08°25'22.60" S 112°36'12.27" T	Kabupaten Malang, Provinsi Jawa Timur
Batubadak, Teluk		Teluk	05°50'30.29" S 104°42'38.49" T	Kabupaten Tanggamus, Provinsi Lampung

<b>Nama Rupabumi</b>	<b>Nama Lain</b>	<b>Unsur Rupabumi</b>	<b>Koordinat</b>	<b>Keterangan Wilayah</b>
Batubutun, Teluk		Teluk	08°48'30.27" S 115°49'58.84" T	Kabupaten Lombok Barat, Provinsi Nusa Tenggara Barat
Batujonggat, Teluk		Teluk	08°51'46.32" S 115°57'39.61" T	Kabupaten Lombok Barat, Provinsi Nusa Tenggara Barat
Batukasah, Teluk		Teluk	03°47'58.13" U 108°23'15.25" T	Kabupaten Natuna, Provinsi Kepulauan Riau
Batukumbu, Teluk		Teluk	08°45'06.10" S 116°02'21.72" T	Kabupaten Lombok Barat, Provinsi Nusa Tenggara Barat
Batukuning, Legon		Teluk	06°45'25.78" S 105°12'42.93" T	Kabupaten Pandeglang, Provinsi Banten
Batukursi, Teluk		Teluk	03°35'00.11" U 108°04'27.53" T	Kabupaten Natuna, Provinsi Kepulauan Riau
Batulunik, Teluk		Teluk	05°49'32.13" S 104°42'10.21" T	Kabupaten Tanggamus, Provinsi Lampung
Batumeling, Teluk		Teluk	08°46'19.72" S 115°29'45.14" T	Kabupaten Klungkung, Provinsi Bali
Batupisak, Labu		Teluk	08°33'11.61" S 116°49'13.86" T	Kabupaten Sumbawa Barat, Provinsi Nusa Tenggara Barat
Batur, Solok		Teluk	07°42'45.69" S 108°47'34.77" T	Kabupaten Cilacap, Provinsi Jawa Tengah
Baturangken, Solok		Teluk	07°46'34.80" S 109°00'10.27" T	Kabupaten Cilacap, Provinsi Jawa Tengah
Bekhak, Teluk		Teluk	05°47'17.26" S 105°06'49.48" T	Kabupaten Tanggamus, Provinsi Lampung
Bekonol, Solok		Teluk	07°46'42.16" S 109°01'34.00" T	Kabupaten Cilacap, Provinsi Jawa Tengah
Belading, Teluk		Teluk	04°13'20.79" U 108°13'48.76" T	Kabupaten Natuna, Provinsi Kepulauan Riau
Belantung, Teluk		Teluk	05°40'22.41" S 105°32'23.95" T	Kabupaten Lampung Selatan, Provinsi Lampung
Belimbing, Teluk		Teluk	05°50'51.94" S 104°31'23.67" T	Kabupaten Pesisir Barat, Provinsi Lampung

<b>Nama Rupabumi</b>	<b>Nama Lain</b>	<b>Unsur Rupabumi</b>	<b>Koordinat</b>	<b>Keterangan Wilayah</b>
Belongas, Teluk		Teluk	08°51'32.40" S 116°01'43.30" T	Kabupaten Lombok Barat, Provinsi Nusa Tenggara Barat
Belongpaku, Teluk		Teluk	08°48'05.34" S 115°49'50.67" T	Kabupaten Lombok Barat, Provinsi Nusa Tenggara Barat
Benete, Labu		Teluk	08°53'28.61" S 116°44'36.93" T	Kabupaten Sumbawa Barat, Provinsi Nusa Tenggara Barat
Bengkak, Teluk		Teluk	08°02'23.88" S 114°25'53.38" T	Kabupaten Banyuwangi, Provinsi Jawa Timur
Bengkoang, Teluk		Teluk	07°00'02.46" S 115°32'24.43" T	Kabupaten Sumenep, Provinsi Jawa Timur
Berak, Teluk		Teluk	05°53'15.84" S 105°45'41.94" T	Kabupaten Lampung Selatan, Provinsi Lampung
Berak, Teluk		Teluk	05°51'32.54" S 105°32'05.34" T	Kabupaten Lampung Selatan, Provinsi Lampung
Berambang, Teluk		Teluk	08°46'16.73" S 115°54'45.32" T	Kabupaten Lombok Barat, Provinsi Nusa Tenggara Barat
Beranten, Teluk		Teluk	08°54'14.20" S 117°56'13.22" T	Kabupaten Sumbawa, Provinsi Nusa Tenggara Barat
Beranten, Teluk		Teluk	08°52'06.86" S 118°00'27.03" T	Kabupaten Sumbawa, Provinsi Nusa Tenggara Barat
Beringin Jaya, Teluk	Teluk Bengkumat	Teluk	05°33'18.80" S 104°14'25.07" T	Kabupaten Pesisir Barat, Provinsi Lampung
Beringin, Teluk		Teluk	08°25'13.46" S 117°05'04.77" T	Kabupaten Sumbawa, Provinsi Nusa Tenggara Barat
Bermang, Teluk		Teluk	08°25'53.35" S 117°17'46.84" T	Kabupaten Sumbawa, Provinsi Nusa Tenggara Barat
Besek, Solok		Teluk	07°43'48.63" S 108°47'18.32" T	Kabupaten Cilacap, Provinsi Jawa Tengah
Bidur, Legon		Teluk	06°47'44.53" S 105°13'42.89" T	Kabupaten Pandeglang, Provinsi Banten

<b>Nama Rupabumi</b>	<b>Nama Lain</b>	<b>Unsur Rupabumi</b>	<b>Koordinat</b>	<b>Keterangan Wilayah</b>
Bijung Kecil, Teluk		Teluk	04°09'18.00" U 107°51'27.44" T	Kabupaten Natuna, Provinsi Kepulauan Riau
Bili, Teluk		Teluk	08°24'02.31" S 112°51'28.42" T	Kabupaten Malang, Provinsi Jawa Timur
Blamung, Teluk		Teluk	08°58'57.44" S 117°35'14.30" T	Kabupaten Sumbawa, Provinsi Nusa Tenggara Barat
Blanakan, Teluk		Teluk	06°13'39.57" S 107°40'06.49" T	Kabupaten Subang, Provinsi Jawa Barat
Blibis, Teluk		Teluk	08°19'28.38" S 114°21'38.47" T	Kabupaten Banyuwangi, Provinsi Jawa Timur
Boa Ode, Teluk		Teluk	08°27'21.08" S 117°34'38.51" T	Kabupaten Sumbawa, Provinsi Nusa Tenggara Barat
Boa Rea, Teluk		Teluk	08°27'49.72" S 117°34'52.43" T	Kabupaten Sumbawa, Provinsi Nusa Tenggara Barat
Bokong, Solok		Teluk	07°44'17.31" S 108°47'39.47" T	Kabupaten Cilacap, Provinsi Jawa Tengah
Bolulu, Teluk		Teluk	08°23'12.62" S 112°49'00.81" T	Kabupaten Malang, Provinsi Jawa Timur
Bonang, Teluk		Teluk	06°39'27.23" S 111°27'46.27" T	Kabupaten Rembang, Provinsi Jawa Tengah
Bonto, Teluk		Teluk	08°24'15.12" S 118°42'28.29" T	Kota Bima, Provinsi Nusa Tenggara Barat
Borang, Teluk		Teluk	08°55'09.52" S 117°49'59.18" T	Kabupaten Sumbawa, Provinsi Nusa Tenggara Barat
Borok, Teluk		Teluk	08°24'16.58" S 116°03'35.51" T	Kabupaten Lombok Utara, Provinsi Nusa Tenggara Barat
Boyo, Legon		Teluk	05°51'32.65" S 110°25'52.25" T	Kabupaten Jepara, Provinsi Jawa Tengah
Brangkua, Teluk		Teluk	08°14'24.54" S 117°36'37.07" T	Kabupaten Sumbawa, Provinsi Nusa Tenggara Barat
Brumbun, Teluk		Teluk	08°15'46.28" S 111°50'12.62" T	Kabupaten Tulungagung, Provinsi Jawa Timur

<b>Nama Rupabumi</b>	<b>Nama Lain</b>	<b>Unsur Rupabumi</b>	<b>Koordinat</b>	<b>Keterangan Wilayah</b>
Bua, Teluk		Teluk	08°33'05.43" S 117°37'59.60" T	Kabupaten Sumbawa, Provinsi Nusa Tenggara Barat
Buinguci, Teluk		Teluk	08°27'46.02" S 117°01'24.66" T	Kabupaten Sumbawa, Provinsi Nusa Tenggara Barat
Buku, Teluk		Teluk	08°08'01.26" S 117°25'04.99" T	Kabupaten Sumbawa, Provinsi Nusa Tenggara Barat
Buluh, Celuk		Teluk	08°09'41.87" S 115°01'14.11" T	Kabupaten Buleleng, Provinsi Bali
Bumbang, Teluk		Teluk	08°55'16.76" S 116°21'35.93" T	Kabupaten Lombok Tengah, Provinsi Nusa Tenggara Barat
Bungalau, Teluk		Teluk	07°44'25.17" S 108°30'03.59" T	Kabupaten Pangandaran, Provinsi Jawa Barat
Bungin, Teluk		Teluk	08°00'46.79" S 114°25'36.90" T	Kabupaten Banyuwangi, Provinsi Jawa Timur
Bungin, Teluk		Teluk	08°29'30.39" S 116°59'36.96" T	Kabupaten Sumbawa, Provinsi Nusa Tenggara Barat
Buntal, Teluk		Teluk	00°31'12.60" U 103°36'31.62" T	Kabupaten Karimun, Provinsi Kepulauan Riau
Butin, Labu		Teluk	09°06'27.04" S 117°00'39.42" T	Kabupaten Sumbawa Barat, Provinsi Nusa Tenggara Barat
Buton, Teluk		Teluk	04°11'59.71" U 108°11'44.02" T	Kabupaten Natuna, Provinsi Kepulauan Riau
Butuhan, Teluk		Teluk	08°08'47.59" S 110°35'57.74" T	Kabupaten Gunungkidul, Provinsi Daerah Istimewa Yogyakarta
Butun, Legon		Teluk	06°38'57.24" S 105°12'23.81" T	Kabupaten Pandeglang, Provinsi Banten
Buwur, Teluk		Teluk	08°45'32.20" S 116°03'39.68" T	Kabupaten Lombok Barat, Provinsi Nusa Tenggara Barat

<b>Nama Rupabumi</b>	<b>Nama Lain</b>	<b>Unsur Rupabumi</b>	<b>Koordinat</b>	<b>Keterangan Wilayah</b>
Calabai, Teluk		Teluk	08°13'07.06" S 117°42'21.55" T	Kabupaten Dompu, Provinsi Nusa Tenggara Barat
Camara, Teluk		Teluk	06°35'18.68" S 105°37'14.66" T	Kabupaten Pandeglang, Provinsi Banten
Cangkudu, Legon		Teluk	06°47'46.80" S 105°26'14.60" T	Kabupaten Pandeglang, Provinsi Banten
Carita, Teluk		Teluk	06°18'19.32" S 105°50'07.21" T	Kabupaten Pandeglang, Provinsi Banten
Cekingan, Teluk		Teluk	08°42'42.79" S 115°26'28.55" T	Kabupaten Klungkung, Provinsi Bali
Celukanbawang, Teluk		Teluk	08°11'27.86" S 114°50'09.14" T	Kabupaten Buleleng, Provinsi Bali
Cempa, Teluk		Teluk	08°39'49.29" S 118°00'14.76" T	Kabupaten Sumbawa, Provinsi Nusa Tenggara Barat
Ceningan, Teluk		Teluk	08°41'17.43" S 115°27'39.43" T	Kabupaten Klungkung, Provinsi Bali
Ciasem, Teluk		Teluk	06°13'40.70" S 107°43'06.90" T	Kabupaten Subang, Provinsi Jawa Barat
Cibandawoh, Legon		Teluk	06°49'46.97" S 105°20'27.58" T	Kabupaten Pandeglang, Provinsi Banten
Cibelok, Solok		Teluk	07°45'46.22" S 109°01'42.96" T	Kabupaten Cilacap, Provinsi Jawa Tengah
Cibuaya, Teluk		Teluk	07°20'53.59" S 106°24'07.12" T	Kabupaten Sukabumi, Provinsi Jawa Barat
Cibuntu, Legon		Teluk	06°16'11.17" S 105°49'46.40" T	Kabupaten Pandeglang, Provinsi Banten
Cicangkeuteuk, Legon		Teluk	06°44'12.94" S 105°23'48.57" T	Kabupaten Pandeglang, Provinsi Banten
Cidaon, Teluk		Teluk	06°11'53.20" S 107°51'37.54" T	Kabupaten Subang, Provinsi Jawa Barat
Cikabeumbeum, Legon		Teluk	06°46'10.78" S 105°25'28.29" T	Kabupaten Pandeglang, Provinsi Banten
Cikeunyeup, Legon		Teluk	06°45'33.33" S 105°24'45.23" T	Kabupaten Pandeglang, Provinsi Banten
Cikujang, Teluk		Teluk	06°32'52.83" S 105°37'20.92" T	Kabupaten Pandeglang, Provinsi Banten
Cileleus, Teluk		Teluk	06°02'02.16" S 106°26'57.14" T	Kabupaten Tangerang, Provinsi Banten

Nama Rupabumi	Nama Lain	Unsur Rupabumi	Koordinat	Keterangan Wilayah
Ciletuh, Teluk		Teluk	07°10'21.08" S 106°26'50.29" T	Kabupaten Sukabumi, Provinsi Jawa Barat
Cilik, Legon		Teluk	05°44'02.28" S 110°14'22.89" T	Kabupaten Jepara, Provinsi Jawa Tengah
Cilodas, Solok		Teluk	07°45'06.37" S 108°53'56.94" T	Kabupaten Cilacap, Provinsi Jawa Tengah
Cimanuk Malang, Gegara		Teluk	06°14'27.58" S 108°14'09.32" T	Kabupaten Indramayu, Provinsi Jawa Barat
Cipaku, Teluk		Teluk	07°22'16.22" S 106°25'40.14" T	Kabupaten Sukabumi, Provinsi Jawa Barat
Citambuyung, Legon		Teluk	06°36'51.42" S 105°15'08.16" T	Kabupaten Pandeglang, Provinsi Banten
Citawing, Teluk		Teluk	06°09'51.63" S 105°51'08.25" T	Kabupaten Serang, Provinsi Banten
Clungup, Teluk		Teluk	08°26'34.80" S 112°40'05.12" T	Kabupaten Malang, Provinsi Jawa Timur
Cobu, Teluk		Teluk	08°36'54.83" S 117°58'46.96" T	Kabupaten Sumbawa, Provinsi Nusa Tenggara Barat
Cungkingan, Teluk		Teluk	08°17'55.21" S 114°21'51.46" T	Kabupaten Banyuwangi, Provinsi Jawa Timur
Dadakwatu, Teluk		Teluk	08°04'48.49" S 114°25'08.32" T	Kabupaten Banyuwangi, Provinsi Jawa Timur
Dalam, Teluk		Teluk	05°32'36.40" S 114°25'37.85" T	Kabupaten Sumenep, Provinsi Jawa Timur
Dampar, Teluk		Teluk	08°17'28.24" S 113°05'04.85" T	Kabupaten Lumajang, Provinsi Jawa Timur
Dampar, Teluk		Teluk	08°23'23.00" S 112°50'57.61" T	Kabupaten Malang, Provinsi Jawa Timur
Depeh, Teluk		Teluk	03°38'18.80" U 108°10'14.37" T	Kabupaten Natuna, Provinsi Kepulauan Riau
Deras, Ai		Teluk	08°25'59.35" S 117°36'09.49" T	Kabupaten Sumbawa, Provinsi Nusa Tenggara Barat
Diar, Solok		Teluk	07°45'50.18" S 108°57'58.51" T	Kabupaten Cilacap, Provinsi Jawa Tengah
Dua, Solok		Teluk	07°45'43.45" S 108°57'27.91" T	Kabupaten Cilacap, Provinsi Jawa Tengah



<b>Nama Rupabumi</b>	<b>Nama Lain</b>	<b>Unsur Rupabumi</b>	<b>Koordinat</b>	<b>Keterangan Wilayah</b>
Ekas, Teluk		Teluk	08°52'14.44" S 116°25'42.29" T	Kabupaten Lombok Timur, Provinsi Nusa Tenggara Barat
Gadung, Solok		Teluk	07°45'40.69" S 108°56'59.17" T	Kabupaten Cilacap, Provinsi Jawa Tengah
Gagak, Teluk		Teluk	08°44'21.15" S 117°57'01.33" T	Kabupaten Sumbawa, Provinsi Nusa Tenggara Barat
Galuning, Teluk		Teluk	08°37'14.46" S 117°57'29.74" T	Kabupaten Sumbawa, Provinsi Nusa Tenggara Barat
Gamat, Teluk		Teluk	08°42'03.27" S 115°28'06.52" T	Kabupaten Klungkung, Provinsi Bali
Gambir, Teluk		Teluk	08°33'33.21" S 117°46'16.99" T	Kabupaten Sumbawa, Provinsi Nusa Tenggara Barat
Gayam, Teluk		Teluk	03°47'56.22" U 108°00'25.59" T	Kabupaten Natuna, Provinsi Kepulauan Riau
Gayasan, Teluk		Teluk	08°19'05.55" S 112°07'00.78" T	Kabupaten Blitar, Provinsi Jawa Timur
Gayong, Ai		Teluk	08°25'52.09" S 117°35'31.81" T	Kabupaten Sumbawa, Provinsi Nusa Tenggara Barat
Gdal, Teluk		Teluk	08°16'49.13" S 117°29'40.72" T	Kabupaten Sumbawa, Provinsi Nusa Tenggara Barat
Gedeh, Teluk		Teluk	06°58'42.17" S 115°18'39.53" T	Kabupaten Sumenep, Provinsi Jawa Timur
Gelumpang, Teluk		Teluk	08°38'32.76" S 117°58'22.51" T	Kabupaten Sumbawa, Provinsi Nusa Tenggara Barat
Gerangan, Teluk		Teluk	08°15'34.84" S 111°50'22.72" T	Kabupaten Tulungagung, Provinsi Jawa Timur
Gerbo, Teluk		Teluk	08°16'08.23" S 111°48'32.01" T	Kabupaten Tulungagung, Provinsi Jawa Timur
Gersik Putih, Teluk		Teluk	07°02'00.35" S 113°56'15.95" T	Kabupaten Sumenep, Provinsi Jawa Timur

<b>Nama Rupabumi</b>	<b>Nama Lain</b>	<b>Unsur Rupabumi</b>	<b>Koordinat</b>	<b>Keterangan Wilayah</b>
Gilikolo, Teluk		Teluk	08°25'04.19" S 117°00'55.17" T	Kabupaten Sumbawa, Provinsi Nusa Tenggara Barat
Gilimanuk, Teluk		Teluk	08°10'02.77" S 114°27'04.10" T	Provinsi Bali
Gladak, Teluk		Teluk	08°16'36.78" S 111°51'58.03" T	Kabupaten Tulungagung, Provinsi Jawa Timur
Goa Gede, Teluk		Teluk	07°45'46.36" S 109°27'39.07" T	Kabupaten Kebumen, Provinsi Jawa Tengah
Gok, Teluk		Teluk	08°44'11.92" S 116°02'39.99" T	Kabupaten Lombok Barat, Provinsi Nusa Tenggara Barat
Gondol, Teluk		Teluk	08°09'17.17" S 114°43'08.89" T	Kabupaten Buleleng, Provinsi Bali
Grajagan, Teluk		Teluk	08°39'49.67" S 114°18'11.26" T	Kabupaten Banyuwangi, Provinsi Jawa Timur
Gupit Mas, Teluk		Teluk	08°20'22.46" S 112°17'18.17" T	Kabupaten Blitar, Provinsi Jawa Timur
Haji, Legon		Teluk	06°31'42.11" S 105°14'29.00" T	Kabupaten Pandeglang, Provinsi Banten
Hekla, Teluk		Teluk	06°57'21.74" S 115°14'41.97" T	Kabupaten Sumenep, Provinsi Jawa Timur
Hijau, Teluk	Teluk Ijo	Teluk	08°33'52.37" S 113°55'41.76" T	Kabupaten Banyuwangi, Provinsi Jawa Timur
Jamal, Teluk		Teluk	08°23'53.90" S 117°02'37.70" T	Kabupaten Sumbawa, Provinsi Nusa Tenggara Barat
Jambu, Teluk		Teluk	08°38'57.52" S 118°25'30.89" T	Kabupaten Dompu, Provinsi Nusa Tenggara Barat
Jarak, Teluk		Teluk	08°33'05.76" S 117°40'13.95" T	Kabupaten Sumbawa, Provinsi Nusa Tenggara Barat
Jebring, Teluk		Teluk	08°19'30.57" S 112°11'10.52" T	Kabupaten Blitar, Provinsi Jawa Timur
Jelenga, Labu		Teluk	08°51'06.48" S 116°45'49.69" T	Kabupaten Sumbawa Barat, Provinsi Nusa Tenggara Barat

<b>Nama Rupabumi</b>	<b>Nama Lain</b>	<b>Unsur Rupabumi</b>	<b>Koordinat</b>	<b>Keterangan Wilayah</b>
Jepitu, Teluk		Teluk	08°06'44.10" S 110°29'02.83" T	Kabupaten Gunungkidul, Provinsi Daerah Istimewa Yogyakarta
Jerong, Teluk		Teluk	08°24'07.39" S 112°51'07.99" T	Kabupaten Malang, Provinsi Jawa Timur
Jewata, Solok		Teluk	07°44'19.49" S 108°48'37.45" T	Kabupaten Cilacap, Provinsi Jawa Tengah
Jimbaran, Teluk		Teluk	08°46'01.22" S 115°09'25.04" T	Kabupaten Badung, Provinsi Bali
Jong Rusak, Teluk		Teluk	08°56'12.29" S 117°52'07.60" T	Kabupaten Sumbawa, Provinsi Nusa Tenggara Barat
Jontak, Labu		Teluk	08°49'47.75" S 116°46'49.84" T	Kabupaten Sumbawa Barat, Provinsi Nusa Tenggara Barat
Jor, Teluk		Teluk	08°48'25.67" S 116°29'57.81" T	Kabupaten Lombok Timur, Provinsi Nusa Tenggara Barat
Kaba, Teluk		Teluk	00°18'54.87" U 117°31'37.56" T	Kabupaten Kutai Timur, Provinsi Kalimantan Timur
Kaba, Teluk		Teluk	08°08'32.69" S 117°22'21.93" T	Kabupaten Sumbawa, Provinsi Nusa Tenggara Barat
Kabuyutan, Legon		Teluk	06°47'56.00" S 105°14'16.31" T	Kabupaten Pandeglang, Provinsi Banten
Kadam, Legon		Teluk	06°32'20.74" S 105°12'16.85" T	Kabupaten Pandeglang, Provinsi Banten
Kadere, Teluk		Teluk	00°03'31.73" U 117°29'20.74" T	Kota Bontang, Provinsi Kalimantan Timur
Kajah, Teluk		Teluk	08°52'37.18" S 117°59'26.00" T	Kabupaten Sumbawa, Provinsi Nusa Tenggara Barat
Kalabengan, Teluk		Teluk	07°08'24.09" S 114°30'26.18" T	Kabupaten Sumenep, Provinsi Jawa Timur
Kalawulan, Teluk		Teluk	08°54'39.10" S 116°26'11.81" T	Kabupaten Lombok Timur, Provinsi Nusa Tenggara Barat
Kalicaah, Legon		Teluk	06°29'29.35" S 105°38'56.68" T	Kabupaten Pandeglang, Provinsi Banten

Nama Rupabumi	Nama Lain	Unsur Rupabumi	Koordinat	Keterangan Wilayah
Kalidano, Teluk		Teluk	06°08'06.41" S 105°51'41.86" T	Kabupaten Serang, Provinsi Banten
Kambing, Teluk		Teluk	08°21'31.80" S 118°16'36.93" T	Kabupaten Bima, Provinsi Nusa Tenggara Barat
Kampe, Teluk		Teluk	08°02'45.88" S 114°25'46.74" T	Kabupaten Banyuwangi, Provinsi Jawa Timur
Kanja, Lekuk		Teluk	08°36'32.37" S 117°45'36.04" T	Kabupaten Sumbawa, Provinsi Nusa Tenggara Barat
Karangadang, Solok		Teluk	07°46'33.03" S 109°02'55.75" T	Kabupaten Cilacap, Provinsi Jawa Tengah
Karangasem, Teluk		Teluk	08°12'27.34" S 110°52'15.25" T	Kabupaten Wonogiri, Provinsi Jawa Tengah
Karangbandung, Solok		Teluk	07°46'45.18" S 109°02'41.73" T	Kabupaten Cilacap, Provinsi Jawa Tengah
Karangbeureum, Teluk		Teluk	06°59'28.17" S 106°22'58.79" T	Kabupaten Lebak, Provinsi Banten
Karangbolong, Teluk		Teluk	07°45'33.26" S 109°28'02.87" T	Kabupaten Kebumen, Provinsi Jawa Tengah
Karangjajar, Legon		Teluk	06°40'26.62" S 105°10'46.20" T	Kabupaten Pandeglang, Provinsi Banten
Karangketapang, Teluk		Teluk	05°46'39.66" S 104°48'32.19" T	Kabupaten Tanggamus, Provinsi Lampung
Karangpenganten, Teluk		Teluk	07°46'28.04" S 109°26'03.44" T	Kabupaten Kebumen, Provinsi Jawa Tengah
Karangtabu, Teluk		Teluk	05°44'56.37" S 105°01'59.62" T	Kabupaten Tanggamus, Provinsi Lampung
Karenceng, Legon		Teluk	06°46'02.97" S 105°13'07.60" T	Kabupaten Pandeglang, Provinsi Banten
Karui, Teluk	Teluk Stabas	Teluk	05°06'46.26" S 103°52'48.97" T	Kabupaten Pesisir Barat, Provinsi Lampung
Kasong, Teluk		Teluk	07°04'20.82" S 113°54'12.73" T	Kabupaten Sumenep, Provinsi Jawa Timur
Kasuaris, Teluk	Teluk Sarimo	Teluk	06°37'21.06" S 105°09'25.93" T	Kabupaten Pandeglang, Provinsi Banten
Kecebing, Teluk		Teluk	08°51'14.64" S 116°30'10.06" T	Kabupaten Lombok Timur, Provinsi Nusa Tenggara Barat

<b>Nama Rupabumi</b>	<b>Nama Lain</b>	<b>Unsur Rupabumi</b>	<b>Koordinat</b>	<b>Keterangan Wilayah</b>
Kedunen, Teluk		Teluk	08°21'21.24" S 114°21'11.26" T	Kabupaten Banyuwangi, Provinsi Jawa Timur
Kelapa, Solok		Teluk	07°45'32.14" S 108°56'22.76" T	Kabupaten Cilacap, Provinsi Jawa Tengah
Kelumbayan, Teluk	Teluk Kalumbayan	Teluk	05°43'57.98" S 105°01'22.78" T	Kabupaten Tanggamus, Provinsi Lampung
Kemloko, Legon		Teluk	05°50'51.08" S 110°28'32.18" T	Kabupaten Jepara, Provinsi Jawa Tengah
Kenangas, Teluk		Teluk	08°31'58.00" S 117°37'44.24" T	Kabupaten Sumbawa, Provinsi Nusa Tenggara Barat
Kepiting, Teluk	Teluk Pengantin	Teluk	05°33'59.99" S 105°16'48.71" T	Kabupaten Pesawaran, Provinsi Lampung
Keramat, Teluk		Teluk	05°48'30.81" S 105°16'38.61" T	Kabupaten Pesawaran, Provinsi Lampung
Kerenas, Teluk		Teluk	03°35'02.06" U 108°02'25.17" T	Kabupaten Natuna, Provinsi Kepulauan Riau
Kerepek, Teluk		Teluk	08°39'06.66" S 117°59'59.69" T	Kabupaten Sumbawa, Provinsi Nusa Tenggara Barat
Kertasari, Labu		Teluk	08°45'01.86" S 116°46'35.26" T	Kabupaten Sumbawa Barat, Provinsi Nusa Tenggara Barat
Ketapang, Teluk		Teluk	06°51'49.11" S 115°13'57.83" T	Kabupaten Sumenep, Provinsi Jawa Timur
Ketobo, Teluk		Teluk	08°25'27.11" S 116°59'54.23" T	Kabupaten Sumbawa, Provinsi Nusa Tenggara Barat
Keu, Teluk		Teluk	08°40'16.47" S 118°12'14.64" T	Kabupaten Dompu, Provinsi Nusa Tenggara Barat
Keusiklega, Legon		Teluk	06°50'59.17" S 105°26'37.19" T	Kabupaten Pandeglang, Provinsi Banten
Keusikpanjang, Teluk		Teluk	06°40'48.19" S 105°34'06.32" T	Kabupaten Pandeglang, Provinsi Banten
Kiara, Legon		Teluk	06°48'58.81" S 105°27'02.87" T	Kabupaten Pandeglang, Provinsi Banten
Kijingan, Teluk		Teluk	08°12'16.43" S 110°50'51.77" T	Kabupaten Wonogiri, Provinsi Jawa Tengah

<b>Nama Rupabumi</b>	<b>Nama Lain</b>	<b>Unsur Rupabumi</b>	<b>Koordinat</b>	<b>Keterangan Wilayah</b>
Kipah, Solok		Teluk	07°46'32.68" S 109°01'18.90" T	Kabupaten Cilacap, Provinsi Jawa Tengah
Kiwu, Teluk		Teluk	08°16'29.67" S 118°26'23.44" T	Kabupaten Dompu, Provinsi Nusa Tenggara Barat
Klakah, Teluk		Teluk	08°24'28.66" S 112°52'29.16" T	Kabupaten Malang, Provinsi Jawa Timur
Klothok, Teluk		Teluk	08°12'16.73" S 110°50'29.05" T	Kabupaten Wonogiri, Provinsi Jawa Tengah
Kombang, Teluk		Teluk	08°51'17.52" S 116°02'55.11" T	Kabupaten Lombok Barat, Provinsi Nusa Tenggara Barat
Kondangbandung, Teluk		Teluk	08°22'34.11" S 112°23'21.40" T	Kabupaten Malang, Provinsi Jawa Timur
Kondangiwak, Teluk		Teluk	08°23'44.23" S 112°28'27.91" T	Kabupaten Malang, Provinsi Jawa Timur
Kondangmerak, Teluk		Teluk	08°24'03.07" S 112°30'52.94" T	Kabupaten Malang, Provinsi Jawa Timur
Kondangrawa, Teluk		Teluk	08°23'26.25" S 112°26'06.29" T	Kabupaten Malang, Provinsi Jawa Timur
Kondo, Ai		Teluk	08°51'57.70" S 116°35'15.81" T	Kabupaten Lombok Timur, Provinsi Nusa Tenggara Barat
Konyek, Teluk		Teluk	06°58'46.08" S 115°35'04.53" T	Kabupaten Sumenep, Provinsi Jawa Timur
Krakal, Teluk		Teluk	08°06'37.07" S 110°28'35.06" T	Kabupaten Gunungkidul, Provinsi Daerah Istimewa Yogyakarta
Kramat Bangin Kla, Teluk		Teluk	08°24'46.22" S 117°01'38.35" T	Kabupaten Sumbawa, Provinsi Nusa Tenggara Barat
Kristal, Teluk		Teluk	08°42'56.67" S 115°27'26.03" T	Kabupaten Klungkung, Provinsi Bali
Krui, Teluk		Teluk	05°06'50.91" S 103°50'05.29" T	Kabupaten Pesisir Barat, Provinsi Lampung
Kuangbalo, Teluk		Teluk	08°32'35.89" S 117°45'39.11" T	Kabupaten Sumbawa, Provinsi Nusa Tenggara Barat
Kuanji, Teluk		Teluk	08°42'37.50" S 115°26'23.44" T	Kabupaten Klungkung, Provinsi Bali

<b>Nama Rupabumi</b>	<b>Nama Lain</b>	<b>Unsur Rupabumi</b>	<b>Koordinat</b>	<b>Keterangan Wilayah</b>
Kunci, Legon		Teluk	05°44'34.06" S 110°14'59.07" T	Kabupaten Jepara, Provinsi Jawa Tengah
Kunil, Teluk		Teluk	08°39'24.58" S 118°04'47.60" T	Kabupaten Sumbawa, Provinsi Nusa Tenggara Barat
Kunir, Teluk		Teluk	08°24'03.55" S 112°51'50.12" T	Kabupaten Malang, Provinsi Jawa Timur
Kuntianak, Legon		Teluk	06°28'40.28" S 105°39'47.26" T	Kabupaten Pandeglang, Provinsi Banten
Kuta, Teluk		Teluk	08°54'12.79" S 116°17'03.92" T	Kabupaten Lombok Tengah, Provinsi Nusa Tenggara Barat
Labu Kla, Teluk		Teluk	08°27'13.77" S 117°01'56.87" T	Kabupaten Sumbawa, Provinsi Nusa Tenggara Barat
Labuaji, Teluk		Teluk	08°32'52.51" S 117°46'45.01" T	Kabupaten Sumbawa, Provinsi Nusa Tenggara Barat
Labuan Aji, Teluk		Teluk	08°10'23.34" S 115°00'05.35" T	Kabupaten Buleleng, Provinsi Bali
Labuan Poh Kahwe, Teluk		Teluk	08°46'50.00" S 115°49'53.78" T	Kabupaten Lombok Barat, Provinsi Nusa Tenggara Barat
Labuan Poh, Teluk		Teluk	08°44'29.78" S 115°52'14.37" T	Kabupaten Lombok Barat, Provinsi Nusa Tenggara Barat
Labuanagung, Teluk		Teluk	05°49'03.52" S 105°15'16.39" T	Kabupaten Pesawaran, Provinsi Lampung
Labuanlalang, Teluk		Teluk	08°01'11.53" S 114°25'39.45" T	Kabupaten Banyuwangi, Provinsi Jawa Timur
Labuansawa, Teluk		Teluk	05°47'20.63" S 105°18'33.67" T	Kabupaten Pesawaran, Provinsi Lampung
Labuberu, Labu		Teluk	08°31'42.41" S 116°50'51.43" T	Kabupaten Sumbawa Barat, Provinsi Nusa Tenggara Barat
Labudining Ode, Teluk		Teluk	08°40'01.89" S 117°57'58.23" T	Kabupaten Sumbawa, Provinsi Nusa Tenggara Barat
Labudining Rea, Teluk		Teluk	08°39'38.90" S 117°58'21.42" T	Kabupaten Sumbawa, Provinsi Nusa Tenggara Barat

<b>Nama Rupabumi</b>	<b>Nama Lain</b>	<b>Unsur Rupabumi</b>	<b>Koordinat</b>	<b>Keterangan Wilayah</b>
Labugontar, Teluk		Teluk	08°29'26.09" S 116°58'30.17" T	Kabupaten Sumbawa, Provinsi Nusa Tenggara Barat
Labuh, Teluk		Teluk	03°35'24.85" U 108°02'45.42" T	Kabupaten Natuna, Provinsi Kepulauan Riau
Labuhanaji, Teluk		Teluk	08°13'50.67" S 117°28'56.87" T	Kabupaten Sumbawa, Provinsi Nusa Tenggara Barat
Labuhanbajo, Teluk		Teluk	08°24'41.63" S 117°05'29.65" T	Kabupaten Sumbawa, Provinsi Nusa Tenggara Barat
Labuhanbalat, Labu		Teluk	08°46'55.62" S 116°47'52.97" T	Kabupaten Sumbawa Barat, Provinsi Nusa Tenggara Barat
Labuhanbekai, Teluk		Teluk	05°51'32.24" S 105°30'57.60" T	Kabupaten Lampung Selatan, Provinsi Lampung
Labuhanbugis, Labu		Teluk	08°43'02.31" S 116°46'43.90" T	Kabupaten Sumbawa Barat, Provinsi Nusa Tenggara Barat
Labuhanijuk, Teluk		Teluk	08°28'03.85" S 117°34'28.50" T	Kabupaten Sumbawa, Provinsi Nusa Tenggara Barat
Labuhankapal, Teluk		Teluk	08°24'14.07" S 117°00'34.64" T	Kabupaten Sumbawa, Provinsi Nusa Tenggara Barat
Labuhanlalar, Labu		Teluk	08°48'56.76" S 116°48'08.30" T	Kabupaten Sumbawa Barat, Provinsi Nusa Tenggara Barat
Labuhanmapin, Teluk		Teluk	08°30'32.49" S 116°56'45.29" T	Kabupaten Sumbawa, Provinsi Nusa Tenggara Barat
Labuhanpukat, Teluk		Teluk	08°23'25.70" S 117°05'54.86" T	Kabupaten Sumbawa, Provinsi Nusa Tenggara Barat
Labutunuk, Teluk		Teluk	08°43'08.59" S 117°48'44.12" T	Kabupaten Sumbawa, Provinsi Nusa Tenggara Barat
Lada, Teluk		Teluk	06°25'37.58" S 105°45'41.98" T	Kabupaten Pandeglang, Provinsi Banten



<b>Nama Rupabumi</b>	<b>Nama Lain</b>	<b>Unsur Rupabumi</b>	<b>Koordinat</b>	<b>Keterangan Wilayah</b>
Lahuru, Teluk		Teluk	08°58'38.49" S 117°35'49.15" T	Kabupaten Sumbawa, Provinsi Nusa Tenggara Barat
Lamar, Teluk		Teluk	09°03'16.45" S 117°09'11.18" T	Kabupaten Sumbawa, Provinsi Nusa Tenggara Barat
Lamasu, Teluk		Teluk	09°00'52.68" S 117°30'34.32" T	Kabupaten Sumbawa, Provinsi Nusa Tenggara Barat
Lampui, Teluk		Teluk	09°02'02.86" S 117°12'34.57" T	Kabupaten Sumbawa, Provinsi Nusa Tenggara Barat
Lancong, Ai		Teluk	08°19'01.59" S 117°34'30.63" T	Kabupaten Sumbawa, Provinsi Nusa Tenggara Barat
Lano, Teluk	Teluk Pajanlongon	Teluk	06°56'38.55" S 115°34'31.67" T	Kabupaten Sumenep, Provinsi Jawa Timur
Lasi, Teluk		Teluk	08°17'48.50" S 118°24'27.38" T	Kabupaten Dompu, Provinsi Nusa Tenggara Barat
Lebar, Teluk		Teluk	03°39'29.96" U 108°07'41.42" T	Kabupaten Natuna, Provinsi Kepulauan Riau
Legonwaru, Teluk		Teluk	05°57'18.24" S 105°51'40.85" T	Kabupaten Serang, Provinsi Banten
Lele, Legon		Teluk	05°51'52.91" S 110°26'53.17" T	Kabupaten Jepara, Provinsi Jawa Tengah
Lembar, Teluk		Teluk	08°44'40.02" S 116°03'20.88" T	Kabupaten Lombok Barat, Provinsi Nusa Tenggara Barat
Lempong Prengitan, Teluk		Teluk	06°30'04.52" S 110°40'15.03" T	Kabupaten Jepara, Provinsi Jawa Tengah
Lenggo, Teluk		Teluk	08°20'32.70" S 118°15'18.59" T	Kabupaten Bima, Provinsi Nusa Tenggara Barat
Lenggoksono, Teluk		Teluk	08°23'19.22" S 112°49'54.93" T	Kabupaten Malang, Provinsi Jawa Timur
Lengkong, Teluk		Teluk	07°45'57.11" S 109°26'58.84" T	Kabupaten Kebumen, Provinsi Jawa Tengah
Lengkongan, Teluk	Teluk Legok	Teluk	06°14'31.02" S 108°12'05.82" T	Kabupaten Indramayu, Provinsi Jawa Barat

<b>Nama Rupabumi</b>	<b>Nama Lain</b>	<b>Unsur Rupabumi</b>	<b>Koordinat</b>	<b>Keterangan Wilayah</b>
Lentah, Teluk		Teluk	06°33'38.70" S 105°15'29.55" T	Kabupaten Pandeglang, Provinsi Banten
Lepaloang, Teluk		Teluk	08°11'52.71" S 117°39'48.66" T	Kabupaten Sumbawa, Provinsi Nusa Tenggara Barat
Liang Song, Teluk		Teluk	09°03'00.05" S 117°23'57.42" T	Kabupaten Sumbawa, Provinsi Nusa Tenggara Barat
Liangduri, Teluk		Teluk	08°59'34.81" S 117°33'53.98" T	Kabupaten Sumbawa, Provinsi Nusa Tenggara Barat
Lincing, Teluk		Teluk	08°24'25.88" S 112°45'59.23" T	Kabupaten Malang, Provinsi Jawa Timur
Lo, Teluk		Teluk	08°20'45.80" S 118°21'17.16" T	Kabupaten Dompu, Provinsi Nusa Tenggara Barat
Logending, Teluk		Teluk	07°43'41.97" S 109°23'20.48" T	Kabupaten Kebumen, Provinsi Jawa Tengah
Lomarlempuh, Labu		Teluk	09°03'43.62" S 116°56'18.61" T	Kabupaten Sumbawa Barat, Provinsi Nusa Tenggara Barat
Luah, Teluk		Teluk	08°42'31.48" S 115°26'19.58" T	Kabupaten Klungkung, Provinsi Bali
Luk, Teluk		Teluk	08°26'14.83" S 117°18'21.49" T	Kabupaten Sumbawa, Provinsi Nusa Tenggara Barat
Luwen, Teluk		Teluk	08°07'07.91" S 110°30'08.73" T	Kabupaten Gunungkidul, Provinsi Daerah Istimewa Yogyakarta
Mabai, Teluk		Teluk	04°01'49.48" U 108°00'12.51" T	Kabupaten Natuna, Provinsi Kepulauan Riau
Maci, Teluk	Teluk Puri	Teluk	08°44'40.99" S 118°17'57.29" T	Kabupaten Sumbawa, Provinsi Nusa Tenggara Barat
Maesan, Teluk		Teluk	08°05'30.44" S 110°25'44.22" T	Kabupaten Gunungkidul, Provinsi Daerah Istimewa Yogyakarta
Malimbu, Teluk		Teluk	08°26'22.81" S 116°02'11.38" T	Kabupaten Lombok Utara, Provinsi Nusa Tenggara Barat

<b>Nama Rupabumi</b>	<b>Nama Lain</b>	<b>Unsur Rupabumi</b>	<b>Koordinat</b>	<b>Keterangan Wilayah</b>
Mandaman, Teluk		Teluk	00°17'40.11" S 116°25'24.06" T	Kabupaten Kutai Kartanegara, Provinsi Kalimantan Timur
Mandar, Legon		Teluk	06°36'59.14" S 105°06'42.37" T	Kabupaten Pandeglang, Provinsi Banten
Mangelan, Teluk		Teluk	08°04'59.15" S 110°24'57.05" T	Kabupaten Gunungkidul, Provinsi Daerah Istimewa Yogyakarta
Manggelanko, So		Teluk	08°36'57.72" S 119°10'56.12" T	Kabupaten Bima, Provinsi Nusa Tenggara Barat
Mangiso, Teluk		Teluk	08°37'55.62" S 117°59'36.63" T	Kabupaten Sumbawa, Provinsi Nusa Tenggara Barat
Manini, Teluk		Teluk	08°23'53.76" S 117°12'20.38" T	Kabupaten Sumbawa, Provinsi Nusa Tenggara Barat
Masalima, Teluk		Teluk	05°34'36.81" S 114°24'41.68" T	Kabupaten Sumenep, Provinsi Jawa Timur
Masigitburung, Legon		Teluk	06°35'06.72" S 105°10'05.04" T	Kabupaten Pandeglang, Provinsi Banten
Mat, Labu		Teluk	08°54'10.39" S 116°43'48.21" T	Kabupaten Sumbawa Barat, Provinsi Nusa Tenggara Barat
Mataikan, Teluk		Teluk	01°11'20.63" U 104°06'48.92" T	Kota Batam, Provinsi Kepulauan Riau
Mbuju, Teluk		Teluk	08°21'39.16" S 118°19'51.62" T	Kabupaten Dompu, Provinsi Nusa Tenggara Barat
Meang, Teluk		Teluk	08°53'14.59" S 116°03'53.55" T	Kabupaten Lombok Barat, Provinsi Nusa Tenggara Barat
Meas, Teluk	Teluk Mengas	Teluk	08°59'10.59" S 117°34'23.29" T	Kabupaten Sumbawa, Provinsi Nusa Tenggara Barat
Melam, Teluk		Teluk	03°35'44.16" U 108°04'08.00" T	Kabupaten Natuna, Provinsi Kepulauan Riau
Meneng, Teluk		Teluk	08°07'19.03" S 114°24'06.43" T	Kabupaten Banyuwangi, Provinsi Jawa Timur

<b>Nama Rupabumi</b>	<b>Nama Lain</b>	<b>Unsur Rupabumi</b>	<b>Koordinat</b>	<b>Keterangan Wilayah</b>
Mengkudu, Solok		Teluk	07°46'54.90" S 109°02'44.94" T	Kabupaten Cilacap, Provinsi Jawa Tengah
Mengkuru, Teluk		Teluk	08°52'21.33" S 116°34'38.98" T	Kabupaten Lombok Timur, Provinsi Nusa Tenggara Barat
Merungi, Teluk		Teluk	08°31'21.95" S 117°39'26.92" T	Kabupaten Sumbawa, Provinsi Nusa Tenggara Barat
Miro, Nanga		Teluk	08°09'02.76" S 117°44'24.93" T	Kabupaten Dompu, Provinsi Nusa Tenggara Barat
Mlajeng, Teluk		Teluk	08°45'11.59" S 115°28'28.64" T	Kabupaten Klungkung, Provinsi Bali
Mlonggo, Teluk		Teluk	06°31'20.17" S 110°40'40.77" T	Kabupaten Jepara, Provinsi Jawa Tengah
Modangan, Teluk		Teluk	08°21'14.84" S 112°21'33.99" T	Provinsi Jawa Timur
Molang, Teluk		Teluk	08°18'48.75" S 112°01'41.51" T	Provinsi Jawa Timur
Mororejo, Teluk		Teluk	06°32'26.94" S 110°39'42.91" T	Kabupaten Jepara, Provinsi Jawa Tengah
Mrican, Legon		Teluk	05°48'30.05" S 110°27'36.32" T	Kabupaten Jepara, Provinsi Jawa Tengah
Muarabaru, Teluk		Teluk	06°40'05.61" S 105°34'19.32" T	Kabupaten Pandeglang, Provinsi Banten
Muarapasar, Teluk		Teluk	01°51'35.48" S 116°25'45.50" T	Kabupaten Paser, Provinsi Kalimantan Timur
Mumil, Teluk		Teluk	09°04'18.70" S 117°08'12.63" T	Kabupaten Sumbawa, Provinsi Nusa Tenggara Barat
Muneh, Labu		Teluk	09°05'49.93" S 117°00'18.54" T	Kabupaten Sumbawa Barat, Provinsi Nusa Tenggara Barat
Nacui, Labu		Teluk	08°38'16.25" S 116°46'10.36" T	Kabupaten Sumbawa Barat, Provinsi Nusa Tenggara Barat
Nampu, Teluk		Teluk	08°08'04.20" S 110°32'40.37" T	Kabupaten Gunungkidul, Provinsi Daerah Istimewa Yogyakarta

<b>Nama Rupabumi</b>	<b>Nama Lain</b>	<b>Unsur Rupabumi</b>	<b>Koordinat</b>	<b>Keterangan Wilayah</b>
Nampu, Teluk		Teluk	08°12'41.04" S 110°53'49.56" T	Kabupaten Wonogiri, Provinsi Jawa Tengah
Nangaboro, Nanga		Teluk	08°40'42.72" S 116°46'10.85" T	Kabupaten Sumbawa Barat, Provinsi Nusa Tenggara Barat
Nangasiwa, Teluk		Teluk	08°32'13.90" S 118°10'18.89" T	Kabupaten Dompu, Provinsi Nusa Tenggara Barat
Nangaudang, Teluk		Teluk	08°42'42.50" S 117°50'45.26" T	Kabupaten Sumbawa, Provinsi Nusa Tenggara Barat
Nara, Teluk		Teluk	08°24'14.12" S 116°04'31.40" T	Kabupaten Lombok Utara, Provinsi Nusa Tenggara Barat
Nasu, Labu		Teluk	08°51'48.03" S 116°45'00.49" T	Kabupaten Sumbawa Barat, Provinsi Nusa Tenggara Barat
Nciri, Teluk		Teluk	08°28'09.40" S 119°02'35.54" T	Kabupaten Bima, Provinsi Nusa Tenggara Barat
Ndonoroso, Teluk		Teluk	06°29'42.95" S 110°41'16.34" T	Kabupaten Jepara, Provinsi Jawa Tengah
Ngasem, Teluk		Teluk	08°24'24.97" S 112°52'14.64" T	Kabupaten Malang, Provinsi Jawa Timur
Nggurah, Teluk		Teluk	08°20'41.57" S 112°20'45.25" T	Kabupaten Blitar, Provinsi Jawa Timur
Nglanding, Teluk		Teluk	08°24'07.27" S 112°50'43.61" T	Kabupaten Malang, Provinsi Jawa Timur
Nglarap, Teluk		Teluk	08°17'11.60" S 111°46'22.35" T	Provinsi Jawa Timur
Ngleles, Teluk		Teluk	08°20'43.92" S 112°15'03.88" T	Kabupaten Blitar, Provinsi Jawa Timur
Nglojok, Teluk		Teluk	08°12'14.88" S 110°50'10.43" T	Kabupaten Wonogiri, Provinsi Jawa Tengah
Ngranten, Teluk		Teluk	08°19'00.56" S 112°05'27.27" T	Kabupaten Blitar, Provinsi Jawa Timur
Ngungghah, Teluk		Teluk	08°04'42.81" S 110°24'05.65" T	Kabupaten Gunungkidul, Provinsi Daerah Istimewa Yogyakarta
Nipah, Legon		Teluk	05°44'27.08" S 110°14'05.27" T	Kabupaten Jepara, Provinsi Jawa Tengah

<b>Nama Rupabumi</b>	<b>Nama Lain</b>	<b>Unsur Rupabumi</b>	<b>Koordinat</b>	<b>Keterangan Wilayah</b>
Nisarate, Teluk		Teluk	08°33'13.40" S 118°13'40.30" T	Kabupaten Dompu, Provinsi Nusa Tenggara Barat
Noakeng, Teluk		Teluk	09°01'05.29" S 117°30'06.04" T	Kabupaten Sumbawa, Provinsi Nusa Tenggara Barat
Numbe, So	Sanumbe	Teluk	08°20'55.98" S 118°43'40.13" T	Kota Bima, Provinsi Nusa Tenggara Barat
Nyerakat, Teluk		Teluk	00°03'01.59" U 117°28'32.80" T	Kota Bontang, Provinsi Kalimantan Timur
Oi Pai, So		Teluk	08°34'37.87" S 119°10'22.86" T	Kabupaten Bima, Provinsi Nusa Tenggara Barat
Pabean Payang, Teluk		Teluk	06°15'25.24" S 108°21'21.88" T	Kabupaten Indramayu, Provinsi Jawa Barat
Pabean, Teluk		Teluk	06°15'34.75" S 108°19'57.73" T	Kabupaten Indramayu, Provinsi Jawa Barat
Pacar, Teluk		Teluk	08°18'10.77" S 112°00'58.59" T	Kabupaten Tulungagung, Provinsi Jawa Timur
Padak Talas, Teluk		Teluk	08°43'21.33" S 117°55'45.64" T	Kabupaten Sumbawa, Provinsi Nusa Tenggara Barat
Padangbai, Teluk	Teluk Padang	Teluk	08°31'58.94" S 115°30'37.83" T	Kabupaten Karangasem, Provinsi Bali
Pajala, Teluk		Teluk	08°09'18.51" S 117°20'59.70" T	Kabupaten Sumbawa, Provinsi Nusa Tenggara Barat
Pajanbetang, Teluk		Teluk	06°56'31.73" S 115°34'49.15" T	Kabupaten Sumenep, Provinsi Jawa Timur
Pajanlongor, Teluk		Teluk	06°57'21.69" S 115°34'22.36" T	Kabupaten Sumenep, Provinsi Jawa Timur
Pajawa, Teluk		Teluk	08°26'06.23" S 116°56'28.38" T	Kabupaten Sumbawa, Provinsi Nusa Tenggara Barat
Pajeko, Teluk		Teluk	08°25'13.69" S 117°04'31.09" T	Kabupaten Sumbawa, Provinsi Nusa Tenggara Barat
Pakis, Legon		Teluk	06°49'00.29" S 105°28'36.77" T	Kabupaten Pandeglang, Provinsi Banten

<b>Nama Rupabumi</b>	<b>Nama Lain</b>	<b>Unsur Rupabumi</b>	<b>Koordinat</b>	<b>Keterangan Wilayah</b>
Pakok, Teluk		Teluk	03°57'01.57" U 107°59'21.37" T	Kabupaten Natuna, Provinsi Kepulauan Riau
Pakuayok, Cukuh		Teluk	05°47'07.43" S 104°40'37.47" T	Kabupaten Tanggamus, Provinsi Lampung
Palabanang, Teluk		Teluk	08°27'49.32" S 117°33'50.43" T	Kabupaten Sumbawa, Provinsi Nusa Tenggara Barat
Palung, Teluk		Teluk	08°28'43.24" S 117°00'59.21" T	Kabupaten Sumbawa, Provinsi Nusa Tenggara Barat
Pamak, Teluk		Teluk	04°06'56.05" U 107°50'49.94" T	Kabupaten Natuna, Provinsi Kepulauan Riau
Pamuran, Teluk		Teluk	07°45'50.73" S 109°27'14.40" T	Kabupaten Kebumen, Provinsi Jawa Tengah
Pananjung, Teluk		Teluk	07°41'50.24" S 108°42'09.57" T	Kabupaten Pangandaran, Provinsi Jawa Barat
Panas, Teluk		Teluk	08°55'08.10" S 117°44'02.14" T	Kabupaten Sumbawa, Provinsi Nusa Tenggara Barat
Pancamaya, Teluk		Teluk	08°36'40.05" S 114°00'23.36" T	Kabupaten Banyuwangi, Provinsi Jawa Timur
Pandan, Teluk		Teluk	00°14'41.74" U 117°31'04.69" T	Kabupaten Kutai Timur, Provinsi Kalimantan Timur
Pandan, Teluk		Teluk	09°02'33.17" S 117°16'50.57" T	Kabupaten Sumbawa, Provinsi Nusa Tenggara Barat
Pangabuan Besar, Teluk		Teluk	06°01'03.01" S 105°57'22.07" T	Kota Cilegon, Provinsi Banten
Pangabuan Kecil, Teluk		Teluk	06°01'13.24" S 105°57'01.13" T	Kota Cilegon, Provinsi Banten
Pangpang, Teluk		Teluk	08°29'28.73" S 114°22'15.30" T	Kabupaten Banyuwangi, Provinsi Jawa Timur
Pangulir, Teluk		Teluk	09°00'07.58" S 117°32'10.35" T	Kabupaten Sumbawa, Provinsi Nusa Tenggara Barat

<b>Nama Rupabumi</b>	<b>Nama Lain</b>	<b>Unsur Rupabumi</b>	<b>Koordinat</b>	<b>Keterangan Wilayah</b>
Panihi, So		Teluk	08°22'00.38" S 117°49'28.23" T	Kabupaten Dompu, Provinsi Nusa Tenggara Barat
Panjang, Teluk		Teluk	08°26'02.91" S 116°55'09.94" T	Kabupaten Sumbawa, Provinsi Nusa Tenggara Barat
Panto, Teluk		Teluk	06°49'38.21" S 105°54'20.88" T	Kabupaten Lebak, Provinsi Banten
Panyengar, Teluk		Teluk	08°26'04.39" S 117°03'58.16" T	Kabupaten Sumbawa, Provinsi Nusa Tenggara Barat
Papang, Ai		Teluk	08°28'12.22" S 117°33'57.29" T	Kabupaten Sumbawa, Provinsi Nusa Tenggara Barat
Parang Ratjuk, Teluk		Teluk	08°10'37.16" S 110°40'05.01" T	Kabupaten Gunungkidul, Provinsi Daerah Istimewa Yogyakarta
Paretan, Teluk		Teluk	08°48'59.73" S 115°50'28.46" T	Kabupaten Lombok Barat, Provinsi Nusa Tenggara Barat
Parigi, Teluk		Teluk	07°43'26.91" S 108°34'24.66" T	Kabupaten Pangandaran, Provinsi Jawa Barat
Pasauran, Teluk		Teluk	06°13'40.99" S 105°49'49.79" T	Kabupaten Serang, Provinsi Banten
Pasir Putih, Teluk		Teluk	06°33'07.09" S 110°39'06.54" T	Kabupaten Jepara, Provinsi Jawa Tengah
Pasir, Teluk		Teluk	07°46'06.46" S 109°26'22.58" T	Kabupaten Kebumen, Provinsi Jawa Tengah
Pasirmaros, Teluk		Teluk	03°46'21.04" U 108°01'38.29" T	Kabupaten Natuna, Provinsi Kepulauan Riau
Pasirpanjang, Teluk		Teluk	05°57'29.36" S 105°50'49.13" T	Kabupaten Serang, Provinsi Banten
Patedong, Teluk		Teluk	08°09'03.57" S 117°39'10.93" T	Kabupaten Sumbawa, Provinsi Nusa Tenggara Barat
Pebanang, Labu		Teluk	08°36'30.88" S 116°46'55.12" T	Kabupaten Sumbawa Barat, Provinsi Nusa Tenggara Barat



<b>Nama Rupabumi</b>	<b>Nama Lain</b>	<b>Unsur Rupabumi</b>	<b>Koordinat</b>	<b>Keterangan Wilayah</b>
Pedada, Teluk		Teluk	05°44'52.86" S 105°11'09.36" T	Kabupaten Pesawaran, Provinsi Lampung
Pegametan, Teluk		Teluk	08°07'31.87" S 114°37'11.63" T	Kabupaten Buleleng, Provinsi Bali
Pemalikan, Teluk		Teluk	08°41'22.42" S 115°25'45.05" T	Kabupaten Klungkung, Provinsi Bali
Pengantap, Teluk		Teluk	08°52'31.23" S 116°05'30.21" T	Kabupaten Lombok Barat, Provinsi Nusa Tenggara Barat
Pengastulan, Teluk		Teluk	08°10'56.48" S 114°56'15.93" T	Kabupaten Buleleng, Provinsi Bali
Penih, Teluk		Teluk	08°41'22.18" S 117°59'15.30" T	Kabupaten Sumbawa, Provinsi Nusa Tenggara Barat
Penyadaipenyu, Teluk		Teluk	05°48'00.21" S 104°48'03.62" T	Kabupaten Tanggamus, Provinsi Lampung
Penyiki, Teluk		Teluk	08°35'01.84" S 117°44'18.54" T	Kabupaten Sumbawa, Provinsi Nusa Tenggara Barat
Penyu, Teluk		Teluk	06°41'41.43" S 105°19'40.37" T	Kabupaten Pandeglang, Provinsi Banten
Penyu, Teluk		Teluk	07°43'32.00" S 109°03'03.23" T	Kabupaten Cilacap, Provinsi Jawa Tengah
Perepak, Teluk		Teluk	08°09'10.91" S 117°22'51.52" T	Kabupaten Sumbawa, Provinsi Nusa Tenggara Barat
Permisan, Solok		Teluk	07°44'40.50" S 108°52'36.40" T	Kabupaten Cilacap, Provinsi Jawa Tengah
Peser, Labu		Teluk	08°58'51.89" S 116°43'46.47" T	Kabupaten Sumbawa Barat, Provinsi Nusa Tenggara Barat
Pesin, Labu		Teluk	09°00'07.32" S 116°44'19.85" T	Kabupaten Sumbawa Barat, Provinsi Nusa Tenggara Barat
Petangkalan Balak, Teluk		Teluk	05°49'09.21" S 104°51'20.40" T	Kabupaten Tanggamus, Provinsi Lampung
Peucang, Teluk		Teluk	06°43'18.55" S 105°16'30.37" T	Kabupaten Pandeglang, Provinsi Banten
Pidang, Teluk		Teluk	08°39'17.55" S 118°06'32.18" T	Kabupaten Sumbawa, Provinsi Nusa Tenggara Barat

<b>Nama Rupabumi</b>	<b>Nama Lain</b>	<b>Unsur Rupabumi</b>	<b>Koordinat</b>	<b>Keterangan Wilayah</b>
Pinangkecing, Legon		Teluk	06°49'20.41" S 105°14'24.74" T	Kabupaten Pandeglang, Provinsi Banten
Pinggir, Legon		Teluk	05°48'33.74" S 110°28'04.71" T	Kabupaten Jepara, Provinsi Jawa Tengah
Pinyong, Teluk		Teluk	03°48'54.06" U 108°00'41.31" T	Kabupaten Natuna, Provinsi Kepulauan Riau
Plalar, Solok		Teluk	07°44'19.57" S 108°49'55.86" T	Kabupaten Cilacap, Provinsi Jawa Tengah
Poja, Teluk		Teluk	08°30'10.44" S 119°02'40.72" T	Kabupaten Bima, Provinsi Nusa Tenggara Barat
Poko, Teluk		Teluk	08°15'07.98" S 117°36'27.05" T	Kabupaten Sumbawa, Provinsi Nusa Tenggara Barat
Polo Anyar, Teluk		Teluk	07°09'51.43" S 114°36'47.01" T	Kabupaten Sumenep, Provinsi Jawa Timur
Popoh, Teluk		Teluk	08°17'12.34" S 111°47'38.75" T	Kabupaten Tulungagung, Provinsi Jawa Timur
Potobatu, Labu		Teluk	08°47'25.87" S 116°48'30.83" T	Kabupaten Sumbawa Barat, Provinsi Nusa Tenggara Barat
Prabonan, Teluk		Teluk	08°24'48.73" S 112°45'34.20" T	Kabupaten Malang, Provinsi Jawa Timur
Prajak, Teluk		Teluk	08°26'54.78" S 117°33'46.91" T	Kabupaten Sumbawa, Provinsi Nusa Tenggara Barat
Prapat Agung, Teluk		Teluk	08°08'39.24" S 114°26'43.12" T	Kabupaten Buleleng, Provinsi Bali
Prembegana, Solok		Teluk	07°46'17.08" S 108°59'03.58" T	Kabupaten Cilacap, Provinsi Jawa Tengah
Prenjana, Solok		Teluk	07°45'55.30" S 108°58'28.05" T	Kabupaten Cilacap, Provinsi Jawa Tengah
Presa, Teluk		Teluk	09°02'39.70" S 117°18'13.07" T	Kabupaten Sumbawa, Provinsi Nusa Tenggara Barat
Propok, Teluk		Teluk	08°26'29.65" S 117°03'03.04" T	Kabupaten Sumbawa, Provinsi Nusa Tenggara Barat

<b>Nama Rupabumi</b>	<b>Nama Lain</b>	<b>Unsur Rupabumi</b>	<b>Koordinat</b>	<b>Keterangan Wilayah</b>
Propok, Teluk		Teluk	08°26'29.65" S 117°03'03.04" T	Kabupaten Sumbawa, Provinsi Nusa Tenggara Barat
Pugung, Teluk		Teluk	04°59'41.89" S 103°42'42.11" T	Kabupaten Pesisir Barat, Provinsi Lampung
Pulaucangkir, Teluk		Teluk	06°00'53.16" S 106°27'36.51" T	Kabupaten Tangerang, Provinsi Banten
Puli, Lekuk		Teluk	08°36'10.35" S 117°45'38.59" T	Kabupaten Sumbawa, Provinsi Nusa Tenggara Barat
Pulukan, Teluk		Teluk	08°25'38.01" S 114°48'56.77" T	Kabupaten Jembrana, Provinsi Bali
Punduh, Teluk		Teluk	05°40'49.04" S 105°11'58.68" T	Kabupaten Pesawaran, Provinsi Lampung
Putih, Teluk		Teluk	06°42'01.37" S 105°32'49.73" T	Kabupaten Pandeglang, Provinsi Banten
Rajatama, Teluk		Teluk	08°11'11.80" S 114°53'59.96" T	Kabupaten Buleleng, Provinsi Bali
Rajegwesi, Teluk		Teluk	08°34'44.64" S 113°56'39.55" T	Kabupaten Banyuwangi, Provinsi Jawa Timur
Rambut, Teluk		Teluk	03°07'09.10" U 106°13'11.43" T	Kabupaten Kepulauan Anambas, Provinsi Kepulauan Riau
Ramea, Legon		Teluk	06°46'45.61" S 105°13'53.11" T	Kabupaten Pandeglang, Provinsi Banten
Redak, Teluk		Teluk	05°50'27.67" S 104°50'47.51" T	Kabupaten Tanggamus, Provinsi Lampung
Rening, Teluk		Teluk	08°20'43.28" S 114°32'22.94" T	Kabupaten Jembrana, Provinsi Bali
Reungit, Legon		Teluk	06°46'27.42" S 105°25'57.11" T	Kabupaten Pandeglang, Provinsi Banten
Ria, Teluk		Teluk	08°41'28.22" S 118°21'33.51" T	Kabupaten Dompu, Provinsi Nusa Tenggara Barat
Rimbam, Teluk		Teluk	03°58'47.22" U 107°58'55.01" T	Kabupaten Natuna, Provinsi Kepulauan Riau
Rinong, Labu		Teluk	08°57'54.20" S 116°43'19.35" T	Kabupaten Sumbawa Barat, Provinsi Nusa Tenggara Barat

<b>Nama Rupabumi</b>	<b>Nama Lain</b>	<b>Unsur Rupabumi</b>	<b>Koordinat</b>	<b>Keterangan Wilayah</b>
Rinti, Teluk		Teluk	08°57'44.77" S 117°36'53.19" T	Kabupaten Sumbawa, Provinsi Nusa Tenggara Barat
Riung, Teluk		Teluk	04°00'42.12" U 107°58'17.67" T	Kabupaten Natuna, Provinsi Kepulauan Riau
Rora, Teluk		Teluk	08°32'11.65" S 117°44'58.38" T	Kabupaten Sumbawa, Provinsi Nusa Tenggara Barat
Ruguklinipasan, Teluk		Teluk	05°48'11.17" S 104°48'11.29" T	Kabupaten Tanggamus, Provinsi Lampung
Rungku, Teluk		Teluk	05°47'58.61" S 104°50'52.96" T	Kabupaten Tanggamus, Provinsi Lampung
Sabini, Legon		Teluk	06°35'06.72" S 105°10'05.04" T	Kabupaten Pandeglang, Provinsi Banten
Sabua, Teluk		Teluk	06°55'38.46" S 115°12'18.96" T	Kabupaten Sumenep, Provinsi Jawa Timur
Sakulit, Teluk		Teluk	09°03'05.76" S 117°22'32.93" T	Kabupaten Sumbawa, Provinsi Nusa Tenggara Barat
Sanau, Teluk		Teluk	08°23'53.63" S 118°42'31.00" T	Kota Bima, Provinsi Nusa Tenggara Barat
Saneng, Teluk		Teluk	08°26'49.94" S 117°34'36.32" T	Kabupaten Sumbawa, Provinsi Nusa Tenggara Barat
Sanga Ne, Teluk		Teluk	09°01'28.87" S 117°27'40.69" T	Kabupaten Sumbawa, Provinsi Nusa Tenggara Barat
Sanghiyang, Teluk		Teluk	08°40'53.45" S 115°25'59.84" T	Kabupaten Klungkung, Provinsi Bali
Sangkulirang, Teluk	Teluk Sangkuang	Teluk	00°52'42.24" U 118°03'37.64" T	Kabupaten Kutai Timur, Provinsi Kalimantan Timur
Santigi, Teluk		Teluk	08°21'33.67" S 117°33'09.52" T	Kabupaten Sumbawa, Provinsi Nusa Tenggara Barat
Santong, Teluk		Teluk	08°43'25.75" S 117°54'17.56" T	Kabupaten Sumbawa, Provinsi Nusa Tenggara Barat
Sape, Teluk		Teluk	08°34'48.25" S 119°04'43.97" T	Kabupaten Bima, Provinsi Nusa Tenggara Barat

<b>Nama Rupabumi</b>	<b>Nama Lain</b>	<b>Unsur Rupabumi</b>	<b>Koordinat</b>	<b>Keterangan Wilayah</b>
Sarae Bura, Teluk		Teluk	08°33'45.19" S 118°12'15.85" T	Kabupaten Dompu, Provinsi Nusa Tenggara Barat
Saragi, So		Teluk	08°51'38.69" S 118°09'36.54" T	Kabupaten Sumbawa, Provinsi Nusa Tenggara Barat
Sarang, Teluk		Teluk	09°02'56.18" S 117°20'52.61" T	Kabupaten Sumbawa, Provinsi Nusa Tenggara Barat
Sawang Ketapang, Teluk		Teluk	05°48'37.75" S 104°51'17.19" T	Kabupaten Tanggamus, Provinsi Lampung
Sawi, Teluk		Teluk	09°05'24.57" S 117°06'00.48" T	Kabupaten Sumbawa, Provinsi Nusa Tenggara Barat
Sayilan, Teluk		Teluk	05°53'28.11" S 105°29'58.73" T	Kabupaten Lampung Selatan, Provinsi Lampung
Sebaru, Teluk		Teluk	08°30'30.25" S 117°42'30.12" T	Kabupaten Sumbawa, Provinsi Nusa Tenggara Barat
Sebong, Teluk		Teluk	01°08'46.20" U 104°17'33.66" T	Kabupaten Bintan, Provinsi Kepulauan Riau
Sebrang, Teluk		Teluk	05°56'31.86" S 105°30'53.81" T	Kabupaten Lampung Selatan, Provinsi Lampung
Sedu, Teluk		Teluk	09°02'14.56" S 117°25'57.37" T	Kabupaten Sumbawa, Provinsi Nusa Tenggara Barat
Segading, Teluk		Teluk	08°32'27.80" S 117°37'56.45" T	Kabupaten Sumbawa, Provinsi Nusa Tenggara Barat
Seganing, Teluk		Teluk	08°45'48.12" S 115°29'04.71" T	Kabupaten Klungkung, Provinsi Bali
Segoar, Teluk		Teluk	08°13'37.14" S 116°26'33.12" T	Kabupaten Lombok Utara, Provinsi Nusa Tenggara Barat
Sekangat, Teluk		Teluk	00°04'08.75" U 117°28'32.64" T	Kota Bontang, Provinsi Kalimantan Timur
Sekatup, Teluk		Teluk	00°09'35.15" U 117°28'55.34" T	Kota Bontang, Provinsi Kalimantan Timur

Nama Rupabumi	Nama Lain	Unsur Rupabumi	Koordinat	Keterangan Wilayah
Sekembu Ujung Mulyo, Teluk	Teluk Sekembu	Teluk	06°34'23.24" S 110°39'05.61" T	Kabupaten Jepara, Provinsi Jawa Tengah
Sekoci, Legon		Teluk	05°51'28.13" S 110°28'08.35" T	Kabupaten Jepara, Provinsi Jawa Tengah
Sekubik, Teluk	Teluk Golok	Teluk	00°49'39.06" U 117°54'14.32" T	Kabupaten Kutai Timur, Provinsi Kalimantan Timur
Selamatdatang, Teluk		Teluk	06°42'59.05" S 105°27'56.27" T	Kabupaten Pandeglang, Provinsi Banten
Selampan, Teluk		Teluk	09°01'09.58" S 117°29'01.46" T	Kabupaten Sumbawa, Provinsi Nusa Tenggara Barat
Selodong, Teluk		Teluk	08°52'02.82" S 116°02'13.39" T	Kabupaten Lombok Barat, Provinsi Nusa Tenggara Barat
Selongbelanak, Teluk		Teluk	08°53'07.71" S 116°07'06.00" T	Kabupaten Lombok Tengah, Provinsi Nusa Tenggara Barat
Semadang, Legon		Teluk	06°38'29.70" S 105°13'14.31" T	Kabupaten Pandeglang, Provinsi Banten
Semarang, Teluk		Teluk	08°23'24.16" S 117°02'41.30" T	Kabupaten Sumbawa, Provinsi Nusa Tenggara Barat
Sembukan, Teluk		Teluk	08°12'18.21" S 110°50'37.75" T	Kabupaten Wonogiri, Provinsi Jawa Tengah
Semeti, Teluk		Teluk	08°54'27.19" S 116°09'58.88" T	Kabupaten Lombok Tengah, Provinsi Nusa Tenggara Barat
Semomo, Teluk		Teluk	08°39'32.10" S 117°58'57.04" T	Kabupaten Sumbawa, Provinsi Nusa Tenggara Barat
Semut, Teluk		Teluk	08°26'35.98" S 112°40'46.13" T	Kabupaten Malang, Provinsi Jawa Timur
Sendang, Teluk		Teluk	08°08'03.44" S 114°38'22.54" T	Kabupaten Buleleng, Provinsi Bali
Senggigi, Teluk		Teluk	08°29'53.46" S 116°02'34.01" T	Kabupaten Lombok Barat, Provinsi Nusa Tenggara Barat
Sengiap, Teluk		Teluk	04°06'40.97" U 108°15'40.99" T	Kabupaten Natuna, Provinsi Kepulauan Riau

<b>Nama Rupabumi</b>	<b>Nama Lain</b>	<b>Unsur Rupabumi</b>	<b>Koordinat</b>	<b>Keterangan Wilayah</b>
Senutuk, Labu		Teluk	09°02'29.13" S 116°50'29.53" T	Kabupaten Sumbawa Barat, Provinsi Nusa Tenggara Barat
Sepang, Teluk		Teluk	09°06'04.12" S 117°02'38.48" T	Kabupaten Sumbawa, Provinsi Nusa Tenggara Barat
Sepangkur, Teluk		Teluk	07°03'05.70" S 115°36'39.09" T	Kabupaten Sumenep, Provinsi Jawa Timur
Separong, Teluk		Teluk	08°50'08.90" S 116°31'19.90" T	Kabupaten Lombok Timur, Provinsi Nusa Tenggara Barat
Sepi, Teluk		Teluk	08°51'28.04" S 116°04'09.60" T	Kabupaten Lombok Barat, Provinsi Nusa Tenggara Barat
Serang, Teluk		Teluk	08°19'55.70" S 112°12'59.44" T	Kabupaten Blitar, Provinsi Jawa Timur
Seriwe, Teluk		Teluk	08°54'07.50" S 116°30'04.38" T	Kabupaten Lombok Timur, Provinsi Nusa Tenggara Barat
Seroma, Labu		Teluk	08°57'10.15" S 116°44'08.92" T	Kabupaten Sumbawa Barat, Provinsi Nusa Tenggara Barat
Setebak, Teluk		Teluk	03°36'00.98" U 108°06'37.04" T	Kabupaten Natuna, Provinsi Kepulauan Riau
Sidem, Teluk		Teluk	08°15'20.01" S 111°47'41.28" T	Kabupaten Tulungagung, Provinsi Jawa Timur
Sikhekh, Teluk		Teluk	05°50'50.28" S 105°31'43.38" T	Kabupaten Lampung Selatan, Provinsi Lampung
Sine, Teluk		Teluk	08°17'29.70" S 111°57'38.81" T	Kabupaten Tulungagung, Provinsi Jawa Timur
Sioro, Teluk		Teluk	08°16'17.21" S 111°51'44.17" T	Kabupaten Tulungagung, Provinsi Jawa Timur
Sipelot, Teluk		Teluk	08°23'27.24" S 112°54'07.11" T	Kabupaten Malang, Provinsi Jawa Timur
Siung, Teluk		Teluk	08°10'57.81" S 110°40'57.68" T	Kabupaten Gunungkidul, Provinsi Daerah Istimewa Yogyakarta

<b>Nama Rupabumi</b>	<b>Nama Lain</b>	<b>Unsur Rupabumi</b>	<b>Koordinat</b>	<b>Keterangan Wilayah</b>
Soati, Teluk		Teluk	08°21'24.37" S 118°43'38.12" T	Kota Bima, Provinsi Nusa Tenggara Barat
Solet, Teluk		Teluk	08°49'18.07" S 115°52'07.67" T	Kabupaten Lombok Barat, Provinsi Nusa Tenggara Barat
Soloktimun, Teluk		Teluk	07°41'40.88" S 108°46'17.75" T	Kabupaten Pangandaran, Provinsi Jawa Barat
Songgela, Teluk		Teluk	08°25'21.83" S 118°42'37.63" T	Kota Bima, Provinsi Nusa Tenggara Barat
Sosanumbe, Teluk		Teluk	08°20'23.54" S 118°44'09.69" T	Kota Bima, Provinsi Nusa Tenggara Barat
Stema, Teluk		Teluk	08°16'55.59" S 117°35'21.93" T	Kabupaten Sumbawa, Provinsi Nusa Tenggara Barat
Suak, Teluk		Teluk	05°52'19.80" S 105°32'11.03" T	Kabupaten Lampung Selatan, Provinsi Lampung
Subawi, Teluk		Teluk	08°28'28.83" S 117°34'51.31" T	Kabupaten Sumbawa, Provinsi Nusa Tenggara Barat
Suda, Teluk		Teluk	08°31'04.92" S 117°40'03.94" T	Kabupaten Sumbawa, Provinsi Nusa Tenggara Barat
Sumbawa, Teluk		Teluk	08°25'19.51" S 117°21'02.63" T	Kabupaten Sumbawa, Provinsi Nusa Tenggara Barat
Sumokh Belanda, Teluk		Teluk	05°53'02.81" S 105°31'53.65" T	Kabupaten Lampung Selatan, Provinsi Lampung
Sumpie, Teluk		Teluk	09°02'36.80" S 117°25'07.03" T	Kabupaten Sumbawa, Provinsi Nusa Tenggara Barat
Sumurrumbai, Teluk		Teluk	05°41'05.14" S 105°32'46.79" T	Kabupaten Lampung Selatan, Provinsi Lampung
Sunut, Teluk		Teluk	08°51'36.53" S 116°32'28.20" T	Kabupaten Lombok Timur, Provinsi Nusa Tenggara Barat
Swage, Teluk		Teluk	08°49'35.82" S 116°27'58.35" T	Kabupaten Lombok Timur, Provinsi Nusa Tenggara Barat



<b>Nama Rupabumi</b>	<b>Nama Lain</b>	<b>Unsur Rupabumi</b>	<b>Koordinat</b>	<b>Keterangan Wilayah</b>
Tabeso, Labu		Teluk	09°05'14.71" S 116°59'27.57" T	Kabupaten Sumbawa Barat, Provinsi Nusa Tenggara Barat
Tabiung, Labu		Teluk	09°02'40.56" S 116°51'07.99" T	Kabupaten Sumbawa Barat, Provinsi Nusa Tenggara Barat
Taket Loang Duyung, Teluk		Teluk	08°52'43.54" S 115°58'39.31" T	Kabupaten Lombok Barat, Provinsi Nusa Tenggara Barat
Talonang, Labu		Teluk	09°06'13.11" S 117°01'22.22" T	Kabupaten Sumbawa Barat, Provinsi Nusa Tenggara Barat
Tambakan, Teluk		Teluk	08°23'57.04" S 112°46'39.56" T	Kabupaten Malang, Provinsi Jawa Timur
Tambakrejo, Teluk		Teluk	08°19'18.64" S 112°08'30.22" T	Kabupaten Blitar, Provinsi Jawa Timur
Tampi, Teluk		Teluk	08°31'06.45" S 117°44'25.89" T	Kabupaten Sumbawa, Provinsi Nusa Tenggara Barat
Tangkang, Teluk		Teluk	08°37'50.33" S 117°57'58.24" T	Kabupaten Sumbawa, Provinsi Nusa Tenggara Barat
Tanjungdewa, Teluk		Teluk	08°38'44.78" S 117°45'47.92" T	Kabupaten Sumbawa, Provinsi Nusa Tenggara Barat
Tanjungkaw, Teluk		Teluk	08°43'23.48" S 116°02'19.55" T	Kabupaten Lombok Barat, Provinsi Nusa Tenggara Barat
Tapen, Teluk		Teluk	08°20'14.66" S 112°19'39.54" T	Kabupaten Blitar, Provinsi Jawa Timur
Tapokan, Teluk	Teluk Labuantapokan	Teluk	05°16'07.05" S 103°58'07.93" T	Kabupaten Pesisir Barat, Provinsi Lampung
Tatar, Labu		Teluk	09°03'43.62" S 116°56'18.61" T	Kabupaten Sumbawa Barat, Provinsi Nusa Tenggara Barat
Teangin-angin, Teluk		Teluk	08°51'16.36" S 116°33'21.80" T	Kabupaten Lombok Timur, Provinsi Nusa Tenggara Barat
Tebakak, Teluk		Teluk	05°06'10.76" S 103°51'42.44" T	Kabupaten Pesisir Barat, Provinsi Lampung

<b>Nama Rupabumi</b>	<b>Nama Lain</b>	<b>Unsur Rupabumi</b>	<b>Koordinat</b>	<b>Keterangan Wilayah</b>
Tebil, Teluk		Teluk	09°05'42.24" S 117°04'53.75" T	Kabupaten Sumbawa, Provinsi Nusa Tenggara Barat
Tebingtinggi, Teluk		Teluk	04°04'22.40" U 108°03'47.49" T	Kabupaten Natuna, Provinsi Kepulauan Riau
Tebisu, Nanga		Teluk	09°03'37.37" S 116°53'07.07" T	Kabupaten Sumbawa Barat, Provinsi Nusa Tenggara Barat
Telang, Legon		Teluk	06°40'06.97" S 105°22'48.91" T	Kabupaten Pandeglang, Provinsi Banten
Teming, Teluk	Teluk Pangas	Teluk	07°07'48.94" S 115°46'21.10" T	Kabupaten Sumenep, Provinsi Jawa Timur
Tembobor, Teluk		Teluk	08°21'49.25" S 116°06'58.24" T	Kabupaten Lombok Utara, Provinsi Nusa Tenggara Barat
Tembuyung, Teluk		Teluk	05°57'47.17" S 105°51'49.48" T	Kabupaten Serang, Provinsi Banten
Temiak, Teluk		Teluk	08°51'36.73" S 116°34'06.65" T	Kabupaten Lombok Timur, Provinsi Nusa Tenggara Barat
Tengah, Legon		Teluk	05°48'17.65" S 110°28'36.43" T	Kabupaten Jepara, Provinsi Jawa Tengah
Tengar, Teluk		Teluk	09°05'55.48" S 117°03'55.69" T	Kabupaten Sumbawa, Provinsi Nusa Tenggara Barat
Tengge, Teluk		Teluk	08°24'07.64" S 119°00'49.46" T	Kabupaten Bima, Provinsi Nusa Tenggara Barat
Tengger, Teluk		Teluk	08°23'01.71" S 112°55'59.61" T	Kabupaten Malang, Provinsi Jawa Timur
Terata, Teluk		Teluk	08°33'55.84" S 117°40'02.47" T	Kabupaten Sumbawa, Provinsi Nusa Tenggara Barat
Terete, Teluk		Teluk	08°50'55.52" S 116°32'08.16" T	Kabupaten Lombok Timur, Provinsi Nusa Tenggara Barat
Terima, Teluk		Teluk	08°07'26.40" S 114°32'11.15" T	Kabupaten Buleleng, Provinsi Bali
Tero, Teluk		Teluk	08°50'52.63" S 118°04'55.48" T	Kabupaten Sumbawa, Provinsi Nusa Tenggara Barat

<b>Nama Rupabumi</b>	<b>Nama Lain</b>	<b>Unsur Rupabumi</b>	<b>Koordinat</b>	<b>Keterangan Wilayah</b>
Terune Malem, Teluk		Teluk	08°53'28.94" S 115°59'41.70" T	Kabupaten Lombok Barat, Provinsi Nusa Tenggara Barat
Tetap, Teluk		Teluk	09°00'33.51" S 117°31'12.98" T	Kabupaten Sumbawa, Provinsi Nusa Tenggara Barat
Tete, Teluk		Teluk	08°29'59.35" S 117°44'12.43" T	Kabupaten Sumbawa, Provinsi Nusa Tenggara Barat
Tiram, Lekuk		Teluk	08°35'47.09" S 117°45'30.86" T	Kabupaten Sumbawa, Provinsi Nusa Tenggara Barat
Togadong, Teluk		Teluk	08°40'09.54" S 117°58'41.79" T	Kabupaten Sumbawa, Provinsi Nusa Tenggara Barat
Torohudan, Teluk		Teluk	08°07'23.51" S 110°30'52.87" T	Kabupaten Gunungkidul, Provinsi Daerah Istimewa Yogyakarta
Torokaikbelek, Teluk		Teluk	08°52'18.66" S 116°08'27.02" T	Kabupaten Lombok Tengah, Provinsi Nusa Tenggara Barat
Toto, Teluk		Teluk	08°29'01.77" S 117°38'44.75" T	Kabupaten Sumbawa, Provinsi Nusa Tenggara Barat
Tundu, Legon		Teluk	06°29'11.39" S 105°40'35.29" T	Kabupaten Pandeglang, Provinsi Banten
Turu, Teluk		Teluk	08°48'32.24" S 118°13'21.26" T	Kabupaten Sumbawa, Provinsi Nusa Tenggara Barat
Ujung, Teluk		Teluk	08°50'12.38" S 116°28'19.90" T	Kabupaten Lombok Timur, Provinsi Nusa Tenggara Barat
Ule, Teluk		Teluk	08°26'05.52" S 118°43'09.46" T	Kota Bima, Provinsi Nusa Tenggara Barat
Umasruru, Labu		Teluk	08°52'30.04" S 116°44'12.02" T	Kabupaten Sumbawa Barat, Provinsi Nusa Tenggara Barat
Umaurang, Teluk		Teluk	08°59'50.73" S 117°33'16.34" T	Kabupaten Sumbawa, Provinsi Nusa Tenggara Barat
Umbar, Teluk		Teluk	05°42'11.97" S 104°57'54.86" T	Kabupaten Tanggamus, Provinsi Lampung

<b>Nama Rupabumi</b>	<b>Nama Lain</b>	<b>Unsur Rupabumi</b>	<b>Koordinat</b>	<b>Keterangan Wilayah</b>
Ungun, Teluk		Teluk	03°33'54.99" U 108°02'12.53" T	Kabupaten Natuna, Provinsi Kepulauan Riau
Uringgelang, Teluk		Teluk	08°37'00.17" S 117°45'17.97" T	Kabupaten Sumbawa, Provinsi Nusa Tenggara Barat
Uwung, Teluk		Teluk	08°41'12.57" S 115°25'42.11" T	Kabupaten Klungkung, Provinsi Bali
Wagiah, Legon		Teluk	05°43'47.12" S 110°14'47.37" T	Kabupaten Jepara, Provinsi Jawa Tengah
Walambi, Teluk		Teluk	08°24'25.00" S 117°02'16.96" T	Kabupaten Sumbawa, Provinsi Nusa Tenggara Barat
Wangkal, Solok		Teluk	07°44'16.04" S 108°50'16.68" T	Kabupaten Cilacap, Provinsi Jawa Tengah
Watu Pecah, Teluk		Teluk	08°24'24.82" S 112°52'45.29" T	Kabupaten Malang, Provinsi Jawa Timur
Weru, Teluk		Teluk	08°10'24.98" S 110°39'31.62" T	Kabupaten Gunungkidul, Provinsi Daerah Istimewa Yogyakarta
Widodaren, Teluk		Teluk	08°07'34.29" S 110°31'15.90" T	Kabupaten Gunungkidul, Provinsi Daerah Istimewa Yogyakarta
Wlahar, Solok		Teluk	07°44'30.88" S 108°51'32.94" T	Kabupaten Cilacap, Provinsi Jawa Tengah
Wohkudu, Teluk		Teluk	08°06'00.07" S 110°26'24.90" T	Kabupaten Gunungkidul, Provinsi Daerah Istimewa Yogyakarta
Wonogoro, Teluk		Teluk	08°24'19.41" S 112°33'52.90" T	Kabupaten Malang, Provinsi Jawa Timur
Wringinan, Teluk		Teluk	08°32'14.42" S 114°24'19.44" T	Kabupaten Banyuwangi, Provinsi Jawa Timur
Yong, Teluk		Teluk	04°00'25.93" U 107°58'00.38" T	Kabupaten Natuna, Provinsi Kepulauan Riau



Perubahan Nama

---

**Rupabumi Baku Tahun 2021**



### 3.1. Perubahan Nama Rupabumi Baku Tahun 2021

Nama Rupabumi	Nama Lain	Jenis Unsur	Koordinat	Keterangan Wilayah	Tahun Pembakuan
Batu Belah, Pulau		Pulau	06°41'18.43" S 105°10'40.94" T	Kabupaten Pandeglang, Provinsi Banten	2021
Batu Belah Satu, Pulau		Pulau	06°41'18.43" S 105°10'40.94" T	Kabupaten Pandeglang, Provinsi Banten	2022
Batu Belah, Pulau		Pulau	06°41'18.06" S 105°10'41.10" T	Kabupaten Pandeglang, Provinsi Banten	2021
Batu Belah Dua, Pulau		Pulau	06°41'18.06" S 105°10'41.10" T	Kabupaten Pandeglang, Provinsi Banten	2022
Pamujan Besar, Pulau		Pulau	05°56'30.66" S 106°13'07.11" T	Kota Serang, Provinsi Banten	2021
Pamujan Besar, Pulau		Pulau	05°56'30.66" S 106°13'07.11" T	Kabupaten Serang, Provinsi Banten	2022
Kalih Utara, Pulau		Pulau	05°53'53.42" S 106°05'24.49" T	Kabupaten Tangerang, Provinsi Banten	2021
Kalih Utara, Pulau		Pulau	05°53'53.42" S 106°05'24.49" T	Kabupaten Serang, Provinsi Banten	2022
Oluwo, Pulau		Pulau	00°28'57.28" U 122°06'52.79" T	Kabupaten Boalemo, Provinsi Gorontalo	2021
Oluwo, Pulau		Pulau	00°28'57.28" U 122°06'52.79" T	Kabupaten Pohuwato, Provinsi Gorontalo	2022
Oyinthu, Pulau		Pulau	00°29'01.98" U 122°06'40.47" T	Kabupaten Boalemo, Provinsi Gorontalo	2021
Oyinthu, Pulau		Pulau	00°29'01.98" U 122°06'40.47" T	Kabupaten Pohuwato, Provinsi Gorontalo	2022
Taludahe, Pulau		Pulau	00°29'17.99" U 122°07'09.99" T	Kabupaten Boalemo, Provinsi Gorontalo	2021
Taludahe, Pulau		Pulau	00°29'17.99" U 122°07'09.99" T	Kabupaten Pohuwato, Provinsi Gorontalo	2022
Huliahu Da'A, Pulau		Pulau	00°53'58.99" U 122°55'41.99" T	Kabupaten Pahuwato, Provinsi Gorontalo	2021
Huliahu Da'A, Pulau		Pulau	00°53'58.99" U 122°55'41.99" T	Kabupaten Gorontalo Utara, Provinsi Gorontalo	2022
Balekambang, Pulau		Pulau	07°46'57.97" S 108°30'11.25" T	Kabupaten Ciamis, Provinsi Jawa Barat	2021
Balekambang, Pulau		Pulau	07°46'57.97" S 108°30'11.25" T	Kabupaten Pangandaran, Provinsi Jawa Barat	2022



Nama Rupabumi	Nama Lain	Jenis Unsur	Koordinat	Keterangan Wilayah	Tahun Pembakuan
Batununggul, Pulau		Pulau	07°45'14.43" S 108°30'23.61" T	Kabupaten Ciamis, Provinsi Jawa Barat	2021
Batununggul, Pulau		Pulau	07°45'14.43" S 108°30'23.61" T	Kabupaten Pangandaran, Provinsi Jawa Barat	2022
Batupayung, Pulau		Pulau	07°46'31.55" S 108°30'20.69" T	Kabupaten Ciamis, Provinsi Jawa Barat	2021
Batupayung, Pulau		Pulau	07°46'31.55" S 108°30'20.69" T	Kabupaten Pangandaran, Provinsi Jawa Barat	2022
Batupayung Leutik, Pulau		Pulau	07°47'30.43" S 108°29'54.69" T	Kabupaten Ciamis, Provinsi Jawa Barat	2021
Batupayung Leutik, Pulau		Pulau	07°47'30.43" S 108°29'54.69" T	Kabupaten Pangandaran, Provinsi Jawa Barat	2022
Manggar, Pulau		Pulau	07°47'16.15" S 108°30'02.78" T	Kabupaten Ciamis, Provinsi Jawa Barat	2021
Manggar, Pulau		Pulau	07°47'16.15" S 108°30'02.78" T	Kabupaten Pangandaran, Provinsi Jawa Barat	2022
Sebrotan, Pulau		Pulau	07°47'19.00" S 108°30'01.00" T	Kabupaten Ciamis, Provinsi Jawa Barat	2021
Sebrotan, Pulau		Pulau	07°47'19.00" S 108°30'01.00" T	Kabupaten Pangandaran, Provinsi Jawa Barat	2022
Sodonggede, Pulau		Pulau	07°47'37.82" S 108°29'48.08" T	Kabupaten Ciamis, Provinsi Jawa Barat	2021
Sodonggede, Pulau		Pulau	07°47'37.82" S 108°29'48.08" T	Kabupaten Pangandaran, Provinsi Jawa Barat	2022
Galang, Pulau		Pulau	07°11'42.24" S 112°39'53.98" T	Kabupaten Gresik, Provinsi Jawa Timur	2021
Galang, Pulau		Pulau	07°11'42.24" S 112°39'53.98" T	Provinsi Jawa Timur	2022
Batuberantai, Pulau	Pulau Batuberhanti	Pulau	01°11'35.00" U 103°52'37.99" T	Kota Batam, Provinsi Kepulauan Riau	2021
Batuberantai, Pulau	Pulau Batuberhanti	Pulau	01°11'04.60" U 103°52'58.88" T	Kota Batam, Provinsi Kepulauan Riau	2022
Suket, Pulau	Pulau Nirwana	Pulau	03°22'12.47" S 127°05'21.43" T	Provinsi Maluku	2021
Suket, Pulau	Pulau Nirwana	Pulau	03°22'12.47" S 127°05'21.43" T	Kabupaten Buru, Provinsi Maluku	2022

<b>Nama Rupabumi</b>	<b>Nama Lain</b>	<b>Jenis Unsur</b>	<b>Koordinat</b>	<b>Keterangan Wilayah</b>	<b>Tahun Pembakuan</b>
Loat 4, Pulau		Pulau	05°26'28.03" S 132°42'11.46" T	Provinsi Maluku	2021
Loat 4, Pulau		Pulau	05°26'28.03" S 132°42'11.46" T	Kota Tual, Provinsi Maluku	2022
Loat 8, Pulau		Pulau	05°26'31.54" S 132°42'23.35" T	Provinsi Maluku	2021
Loat 8, Pulau		Pulau	05°26'31.54" S 132°42'23.35" T	Kota Tual, Provinsi Maluku	2022
Rens, Nus		Pulau	05°42'04.00" S 132°16'14.00" T	Kabupaten Maluku Tenggara, Provinsi Maluku	2021
Rens, Nus		Pulau	05°42'04.00" S 132°16'14.00" T	Kota Tual, Provinsi Maluku	2022
Adranan, Pulau		Pulau	05°32'25.00" S 132°43'27.00" T	Kabupaten Maluku Tenggara, Provinsi Maluku	2021
Adranan, Pulau		Pulau	05°32'25.00" S 132°43'27.00" T	Kota Tual, Provinsi Maluku	2022
Bair, Pulau		Pulau	05°26'51.00" S 132°42'20.00" T	Kabupaten Maluku Tenggara, Provinsi Maluku	2021
Bair, Pulau		Pulau	05°26'51.00" S 132°42'20.00" T	Kota Tual, Provinsi Maluku	2022
Balamin, Pulau		Pulau	05°29'49.48" S 132°19'16.11" T	Kabupaten Maluku Tenggara, Provinsi Maluku	2021
Balamin, Pulau		Pulau	05°29'49.48" S 132°19'16.11" T	Kota Tual, Provinsi Maluku	2022
Baluat, Pulau		Pulau	05°45'03.48" S 132°12'13.27" T	Kabupaten Maluku Tenggara, Provinsi Maluku	2021
Baluat, Pulau		Pulau	05°45'03.48" S 132°12'13.27" T	Kota Tual, Provinsi Maluku	2022
Bui, Pulau		Pulau	05°07'05.00" S 132°00'25.04" T	Kabupaten Maluku Tenggara, Provinsi Maluku	2021
Bui, Pulau		Pulau	05°07'05.00" S 132°00'25.04" T	Kota Tual, Provinsi Maluku	2022

<b>Nama Rupabumi</b>	<b>Nama Lain</b>	<b>Jenis Unsur</b>	<b>Koordinat</b>	<b>Keterangan Wilayah</b>	<b>Tahun Pembakuan</b>
Dadek, Pulau		Pulau	05°45'10.61" S 132°12'10.33" T	Kabupaten Maluku Tenggara, Provinsi Maluku	2021
Dadek, Pulau		Pulau	05°45'10.61" S 132°12'10.33" T	Kota Tual, Provinsi Maluku	2022
Dullah, Pulau		Pulau	05°36'51.00" S 132°46'13.00" T	Kabupaten Maluku Tenggara, Provinsi Maluku	2021
Dullah, Pulau		Pulau	05°36'51.00" S 132°46'13.00" T	Kota Tual, Provinsi Maluku	2022
Elantel, Pulau		Pulau	05°44'17.23" S 132°10'12.13" T	Kabupaten Maluku Tenggara, Provinsi Maluku	2021
Elantel, Pulau		Pulau	05°44'17.23" S 132°10'12.13" T	Kota Tual, Provinsi Maluku	2022
Elkuruk, Pulau		Pulau	05°44'08.36" S 132°10'14.15" T	Kabupaten Maluku Tenggara, Provinsi Maluku	2021
Elkuruk, Pulau		Pulau	05°44'08.36" S 132°10'14.15" T	Kota Tual, Provinsi Maluku	2022
Elmal, Pulau		Pulau	05°44'06.27" S 132°10'13.03" T	Kabupaten Maluku Tenggara, Provinsi Maluku	2021
Elmal, Pulau		Pulau	05°44'06.27" S 132°10'13.03" T	Kota Tual, Provinsi Maluku	2022
Elridin, Pulau		Pulau	05°44'25.54" S 132°10'10.95" T	Kabupaten Maluku Tenggara, Provinsi Maluku	2021
Elridin, Pulau		Pulau	05°44'25.54" S 132°10'10.95" T	Kota Tual, Provinsi Maluku	2022
Fadol, Pulau		Pulau	05°40'04.00" S 131°56'11.00" T	Kabupaten Maluku Tenggara, Provinsi Maluku	2021
Fadol, Pulau		Pulau	05°40'04.00" S 131°56'11.00" T	Kota Tual, Provinsi Maluku	2022
Fair, Pulau		Pulau	05°38'01.00" S 132°43'35.00" T	Kabupaten Maluku Tenggara, Provinsi Maluku	2021
Fair, Pulau		Pulau	05°38'01.00" S 132°43'35.00" T	Kota Tual, Provinsi Maluku	2022

<b>Nama Rupabumi</b>	<b>Nama Lain</b>	<b>Jenis Unsur</b>	<b>Koordinat</b>	<b>Keterangan Wilayah</b>	<b>Tahun Pembakuan</b>
Haniar, Pulau		Pulau	05°36'33.99" S 132°19'31.00" T	Kabupaten Maluku Tenggara, Provinsi Maluku	2021
Haniar, Pulau		Pulau	05°36'33.99" S 132°19'31.00" T	Kota Tual, Provinsi Maluku	2022
Kalvik, Pulau		Pulau	05°40'16.00" S 132°45'23.00" T	Kabupaten Maluku Tenggara, Provinsi Maluku	2021
Kalvik, Pulau		Pulau	05°40'16.00" S 132°45'23.00" T	Kota Tual, Provinsi Maluku	2022
Kraan, Pulau		Pulau	05°36'00.00" S 132°43'34.00" T	Kabupaten Maluku Tenggara, Provinsi Maluku	2021
Kraan, Pulau		Pulau	05°36'00.00" S 132°43'34.00" T	Kota Tual, Provinsi Maluku	2022
Kumer, Pulau		Pulau	05°10'16.00" S 132°01'04.00" T	Kabupaten Maluku Tenggara, Provinsi Maluku	2021
Kumer, Pulau		Pulau	05°10'16.00" S 132°01'04.00" T	Kota Tual, Provinsi Maluku	2022
Kur, Pulau		Pulau	05°20'31.99" S 131°59'35.00" T	Kabupaten Maluku Tenggara, Provinsi Maluku	2021
Kur, Pulau		Pulau	05°20'31.99" S 131°59'35.00" T	Kota Tual, Provinsi Maluku	2022
Kus, Pulau		Pulau	05°34'40.00" S 132°40'09.99" T	Kabupaten Maluku Tenggara, Provinsi Maluku	2021
Kus, Pulau		Pulau	05°34'40.00" S 132°40'09.99" T	Kota Tual, Provinsi Maluku	2022
Lorbi, Pulau		Pulau	05°34'39.29" S 132°45'04.37" T	Kabupaten Maluku Tenggara, Provinsi Maluku	2021
Lorbi, Pulau		Pulau	05°34'39.29" S 132°45'04.37" T	Kota Tual, Provinsi Maluku	2022
Luvatfak, Pulau		Pulau	05°26'30.23" S 132°42'14.69" T	Kabupaten Maluku Tenggara, Provinsi Maluku	2021
Luvatfak, Pulau		Pulau	05°26'30.23" S 132°42'14.69" T	Kota Tual, Provinsi Maluku	2022

<b>Nama Rupabumi</b>	<b>Nama Lain</b>	<b>Jenis Unsur</b>	<b>Koordinat</b>	<b>Keterangan Wilayah</b>	<b>Tahun Pembakuan</b>
Luvatfit, Pulau		Pulau	05°26'31.67" S 132°42'21.71" T	Kabupaten Maluku Tenggara, Provinsi Maluku	2021
Luvatfit, Pulau		Pulau	05°26'31.67" S 132°42'21.71" T	Kota Tual, Provinsi Maluku	2022
Luvatlim, Pulau		Pulau	05°26'29.65" S 132°42'17.14" T	Kabupaten Maluku Tenggara, Provinsi Maluku	2021
Luvatlim, Pulau		Pulau	05°26'29.65" S 132°42'17.14" T	Kota Tual, Provinsi Maluku	2022
Luvatnean, Pulau		Pulau	05°26'30.72" S 132°42'20.27" T	Kabupaten Maluku Tenggara, Provinsi Maluku	2021
Luvatnean, Pulau		Pulau	05°26'30.72" S 132°42'20.27" T	Kota Tual, Provinsi Maluku	2022
Luvatru, Pulau		Pulau	05°26'26.55" S 132°42'10.37" T	Kabupaten Maluku Tenggara, Provinsi Maluku	2021
Luvatru, Pulau		Pulau	05°26'26.55" S 132°42'10.37" T	Kota Tual, Provinsi Maluku	2022
Luvatsiu, Pulau		Pulau	05°26'23.57" S 132°42'02.00" T	Kabupaten Maluku Tenggara, Provinsi Maluku	2021
Luvatsiu, Pulau		Pulau	05°26'23.57" S 132°42'02.00" T	Kota Tual, Provinsi Maluku	2022
Luvattel, Pulau		Pulau	05°26'29.96" S 132°42'14.42" T	Kabupaten Maluku Tenggara, Provinsi Maluku	2021
Luvattel, Pulau		Pulau	05°26'29.96" S 132°42'14.42" T	Kota Tual, Provinsi Maluku	2022
Luvatvut, Pulau		Pulau	05°26'25.86" S 132°42'00.36" T	Kabupaten Maluku Tenggara, Provinsi Maluku	2021
Luvatvut, Pulau		Pulau	05°26'25.86" S 132°42'00.36" T	Kota Tual, Provinsi Maluku	2022
Luvatwau, Pulau		Pulau	05°26'32.67" S 132°42'20.48" T	Kabupaten Maluku Tenggara, Provinsi Maluku	2021
Luvatwau, Pulau		Pulau	05°26'32.67" S 132°42'20.48" T	Kota Tual, Provinsi Maluku	2022

<b>Nama Rupabumi</b>	<b>Nama Lain</b>	<b>Jenis Unsur</b>	<b>Koordinat</b>	<b>Keterangan Wilayah</b>	<b>Tahun Pembakuan</b>
Maliktutin, Pulau		Pulau	05°09'14.73" S 132°01'04.67" T	Kabupaten Maluku Tenggara, Provinsi Maluku	2021
Maliktutin, Pulau		Pulau	05°09'14.73" S 132°01'04.67" T	Kota Tual, Provinsi Maluku	2022
Mangur, Pulau		Pulau	05°35'06.00" S 132°00'06.99" T	Kabupaten Maluku Tenggara, Provinsi Maluku	2021
Mangur, Pulau		Pulau	05°35'06.00" S 132°00'06.99" T	Kota Tual, Provinsi Maluku	2022
Mas, Pulau		Pulau	05°44'50.44" S 132°12'13.62" T	Kabupaten Maluku Tenggara, Provinsi Maluku	2021
Mas, Pulau		Pulau	05°44'50.44" S 132°12'13.62" T	Kota Tual, Provinsi Maluku	2022
Moanuhuyanat, Pulau		Pulau	05°33'16.17" S 132°43'17.67" T	Kabupaten Maluku Tenggara, Provinsi Maluku	2021
Moanuhuyanat, Pulau		Pulau	05°33'16.17" S 132°43'17.67" T	Kota Tual, Provinsi Maluku	2022
Mor, Pulau		Pulau	05°44'16.95" S 132°12'10.81" T	Kabupaten Maluku Tenggara, Provinsi Maluku	2021
Mor, Pulau		Pulau	05°44'16.95" S 132°12'10.81" T	Kota Tual, Provinsi Maluku	2022
Ngurtutin, Pulau		Pulau	05°08'37.87" S 132°01'06.22" T	Kabupaten Maluku Tenggara, Provinsi Maluku	2021
Ngurtutin, Pulau		Pulau	05°08'37.87" S 132°01'06.22" T	Kota Tual, Provinsi Maluku	2022
Nunnya, Pulau		Pulau	05°42'06.00" S 132°14'35.00" T	Kabupaten Maluku Tenggara, Provinsi Maluku	2021
Nunnya, Pulau		Pulau	05°42'06.00" S 132°14'35.00" T	Kota Tual, Provinsi Maluku	2022
Ohoimas, Pulau		Pulau	05°26'30.00" S 132°43'13.00" T	Kabupaten Maluku Tenggara, Provinsi Maluku	2021
Ohoimas, Pulau		Pulau	05°26'30.00" S 132°43'13.00" T	Kota Tual, Provinsi Maluku	2022

<b>Nama Rupabumi</b>	<b>Nama Lain</b>	<b>Jenis Unsur</b>	<b>Koordinat</b>	<b>Keterangan Wilayah</b>	<b>Tahun Pembakuan</b>
Rakean, Pulau		Pulau	05°26'26.00" S 132°42'18.00" T	Kabupaten Maluku Tenggara, Provinsi Maluku	2021
Rakean, Pulau		Pulau	05°26'26.00" S 132°42'18.00" T	Kota Tual, Provinsi Maluku	2022
Ree Kot, Pulau		Pulau	05°38'03.20" S 132°15'37.19" T	Kabupaten Maluku Tenggara, Provinsi Maluku	2021
Ree Kot, Pulau		Pulau	05°38'03.20" S 132°15'37.19" T	Kota Tual, Provinsi Maluku	2022
Ree Laai, Pulau		Pulau	05°37'22.00" S 132°14'49.99" T	Kabupaten Maluku Tenggara, Provinsi Maluku	2021
Ree Laai, Pulau		Pulau	05°37'22.00" S 132°14'49.99" T	Kota Tual, Provinsi Maluku	2022
Ree Yanan, Pulau		Pulau	05°38'15.00" S 132°15'40.00" T	Kabupaten Maluku Tenggara, Provinsi Maluku	2021
Ree Yanan, Pulau		Pulau	05°38'15.00" S 132°15'40.00" T	Kota Tual, Provinsi Maluku	2022
Ruen, Pulau		Pulau	05°26'40.12" S 132°43'50.27" T	Kabupaten Maluku Tenggara, Provinsi Maluku	2021
Ruen, Pulau		Pulau	05°26'40.12" S 132°43'50.27" T	Kota Tual, Provinsi Maluku	2022
Rumadan, Pulau		Pulau	05°29'30.99" S 132°45'20.99" T	Kabupaten Maluku Tenggara, Provinsi Maluku	2021
Rumadan, Pulau		Pulau	05°29'30.99" S 132°45'20.99" T	Kota Tual, Provinsi Maluku	2022
Rumadan Laer, Pulau		Pulau	05°29'51.00" S 132°44'16.00" T	Kabupaten Maluku Tenggara, Provinsi Maluku	2021
Rumadan Laer, Pulau		Pulau	05°29'51.00" S 132°44'16.00" T	Kota Tual, Provinsi Maluku	2022
Sua, Pulau		Pulau	05°28'09.99" S 132°44'10.00" T	Kabupaten Maluku Tenggara, Provinsi Maluku	2021
Sua, Pulau		Pulau	05°28'09.99" S 132°44'10.00" T	Kota Tual, Provinsi Maluku	2022

<b>Nama Rupabumi</b>	<b>Nama Lain</b>	<b>Jenis Unsur</b>	<b>Koordinat</b>	<b>Keterangan Wilayah</b>	<b>Tahun Pembakuan</b>
Syahadat, Pulau		Pulau	05°43'04.03" S 132°16'29.24" T	Kabupaten Maluku Tenggara, Provinsi Maluku	2021
Syahadat, Pulau		Pulau	05°43'04.03" S 132°16'29.24" T	Kota Tual, Provinsi Maluku	2022
Tam, Pulau		Pulau	05°44'37.00" S 132°11'03.99" T	Kabupaten Maluku Tenggara, Provinsi Maluku	2021
Tam, Pulau		Pulau	05°44'37.00" S 132°11'03.99" T	Kota Tual, Provinsi Maluku	2022
Tayando, Pulau		Pulau	05°33'22.05" S 132°20'21.64" T	Kabupaten Maluku Tenggara, Provinsi Maluku	2021
Tayando, Pulau		Pulau	05°33'22.05" S 132°20'21.64" T	Kota Tual, Provinsi Maluku	2022
Ubur, Pulau		Pulau	05°34'55.99" S 132°43'27.00" T	Kabupaten Maluku Tenggara, Provinsi Maluku	2021
Ubur, Pulau		Pulau	05°34'55.99" S 132°43'27.00" T	Kota Tual, Provinsi Maluku	2022
Uf, Pulau		Pulau	05°44'27.56" S 132°12'12.06" T	Kabupaten Maluku Tenggara, Provinsi Maluku	2021
Uf, Pulau		Pulau	05°44'27.56" S 132°12'12.06" T	Kota Tual, Provinsi Maluku	2022
Ut, Pulau		Pulau	05°35'29.00" S 132°40'37.99" T	Kabupaten Maluku Tenggara, Provinsi Maluku	2021
Ut, Pulau		Pulau	05°35'29.00" S 132°40'37.99" T	Kota Tual, Provinsi Maluku	2022
Vatlaroa, Pulau		Pulau	05°26'21.54" S 132°42'06.00" T	Kabupaten Maluku Tenggara, Provinsi Maluku	2021
Vatlaroa, Pulau		Pulau	05°26'21.54" S 132°42'06.00" T	Kota Tual, Provinsi Maluku	2022
Vatleu Badmar, Pulau		Pulau	05°39'43.65" S 132°17'23.66" T	Kabupaten Maluku Tenggara, Provinsi Maluku	2021
Vatleu Badmar, Pulau		Pulau	05°39'43.65" S 132°17'23.66" T	Kota Tual, Provinsi Maluku	2022



<b>Nama Rupabumi</b>	<b>Nama Lain</b>	<b>Jenis Unsur</b>	<b>Koordinat</b>	<b>Keterangan Wilayah</b>	<b>Tahun Pembakuan</b>
Vatleu Taranan, Pulau		Pulau	05°39'46.00" S 132°17'20.00" T	Kabupaten Maluku Tenggara, Provinsi Maluku	2021
Vatleu Taranan, Pulau		Pulau	05°39'46.00" S 132°17'20.00" T	Kota Tual, Provinsi Maluku	2022
Vatskoit, Pulau		Pulau	05°35'20.83" S 132°42'39.46" T	Kabupaten Maluku Tenggara, Provinsi Maluku	2021
Vatskoit, Pulau		Pulau	05°35'20.83" S 132°42'39.46" T	Kota Tual, Provinsi Maluku	2022
Vatukannyasin, Pulau		Pulau	05°07'03.31" S 132°00'54.12" T	Kabupaten Maluku Tenggara, Provinsi Maluku	2021
Vatukannyasin, Pulau		Pulau	05°07'03.31" S 132°00'54.12" T	Kota Tual, Provinsi Maluku	2022
Vatvara, Pulau		Pulau	05°44'17.22" S 132°10'04.21" T	Kabupaten Maluku Tenggara, Provinsi Maluku	2021
Vatvara, Pulau		Pulau	05°44'17.22" S 132°10'04.21" T	Kota Tual, Provinsi Maluku	2022
Walir, Pulau		Pulau	05°36'38.99" S 132°17'38.00" T	Kabupaten Maluku Tenggara, Provinsi Maluku	2021
Walir, Pulau		Pulau	05°36'38.99" S 132°17'38.00" T	Kota Tual, Provinsi Maluku	2022
Waratneu, Pulau		Pulau	05°34'27.99" S 132°17'35.00" T	Kabupaten Maluku Tenggara, Provinsi Maluku	2021
Waratneu, Pulau		Pulau	05°34'27.99" S 132°17'35.00" T	Kota Tual, Provinsi Maluku	2022
Waye, Pulau		Pulau	05°44'36.67" S 132°12'12.56" T	Kabupaten Maluku Tenggara, Provinsi Maluku	2021
Waye, Pulau		Pulau	05°44'36.67" S 132°12'12.56" T	Kota Tual, Provinsi Maluku	2022
Woning, Pulau		Pulau	05°34'40.00" S 131°55'45.99" T	Kabupaten Maluku Tenggara, Provinsi Maluku	2021
Woning, Pulau		Pulau	05°34'40.00" S 131°55'45.99" T	Kota Tual, Provinsi Maluku	2022

<b>Nama Rupabumi</b>	<b>Nama Lain</b>	<b>Jenis Unsur</b>	<b>Koordinat</b>	<b>Keterangan Wilayah</b>	<b>Tahun Pembakuan</b>
Yer Teran Ratut, Pulau		Pulau	05°37'33.37" S 132°42'57.67" T	Kabupaten Maluku Tenggara, Provinsi Maluku	2021
Yer Teran Ratut, Pulau		Pulau	05°37'33.37" S 132°42'57.67" T	Kota Tual, Provinsi Maluku	2022
Teasa, Nusa		Pulau	02°57'47.00" S 127°52'05.00" T	Kabupaten Seram Bagian Barat, Provinsi Maluku	2021
Tea, Nusa		Pulau	02°57'47.00" S 127°52'05.00" T	Kabupaten Seram Bagian Barat, Provinsi Maluku	2022
Hatualang, Pulau		Pulau	03°06'10.39" S 127°57'36.56" T	Kabupaten Seram Bagian Barat, Provinsi Maluku	2021
Allang, Pulau Hatu		Pulau	03°06'10.39" S 127°57'36.56" T	Kabupaten Seram Bagian Barat, Provinsi Maluku	2022
Hatulepa, Pulau		Pulau	03°01'21.10" S 128°04'42.89" T	Kabupaten Seram Bagian Barat, Provinsi Maluku	2021
Lepa, Pulau Hatu		Pulau	03°01'21.10" S 128°04'42.89" T	Kabupaten Seram Bagian Barat, Provinsi Maluku	2022
Marsego, Pulau		Pulau	03°00'24.99" S 128°03'11.99" T	Kabupaten Seram Bagian Barat, Provinsi Maluku	2021
Marsego, Pulau		Pulau	03°00'24.99" S 128°03'11.99" T	Kabupaten Seram Bagian Barat, Provinsi Maluku	2022
Ola, Pulau		Pulau	03°14'57.00" S 127°31'41.00" T	Kabupaten Seram Bagian Barat, Provinsi Maluku	2021
Kadola, Pulau		Pulau	03°14'57.00" S 127°31'41.00" T	Kabupaten Seram Bagian Barat, Provinsi Maluku	2022
Ratu, Pulau		Pulau	03°05'21.86" S 127°57'23.72" T	Kabupaten Seram Bagian Barat, Provinsi Maluku	2021
Burung, Pulau		Pulau	03°05'21.86" S 127°57'23.72" T	Kabupaten Seram Bagian Barat, Provinsi Maluku	2022

<b>Nama Rupabumi</b>	<b>Nama Lain</b>	<b>Jenis Unsur</b>	<b>Koordinat</b>	<b>Keterangan Wilayah</b>	<b>Tahun Pembakuan</b>
Divin, Pulau		Pulau	05°51'43.99" S 132°52'34.00" T	Kabupaten Maluku Tenggara, Provinsi Maluku	2021
Duvin, Pulau		Pulau	05°51'43.99" S 132°52'34.00" T	Kabupaten Maluku Tenggara, Provinsi Maluku	2022
Ifat, Pulau		Pulau	05°38'33.00" S 132°59'57.00" T	Kabupaten Maluku Tenggara, Provinsi Maluku	2021
Ivat, Pulau		Pulau	05°38'33.00" S 132°59'57.00" T	Kabupaten Maluku Tenggara, Provinsi Maluku	2022
Karod, Pulau		Pulau	05°37'19.71" S 133°00'12.55" T	Kabupaten Maluku Tenggara, Provinsi Maluku	2021
Karodi, Pulau		Pulau	05°37'19.71" S 133°00'12.55" T	Kabupaten Maluku Tenggara, Provinsi Maluku	2022
Nu Ra, Pulau		Pulau	05°45'22.00" S 132°34'41.99" T	Kabupaten Maluku Tenggara, Provinsi Maluku	2021
Nura, Pulau		Pulau	05°45'22.00" S 132°34'41.99" T	Kabupaten Maluku Tenggara, Provinsi Maluku	2022
Nuhu Ruhu, Pulau		Pulau	05°42'38.99" S 132°45'20.99" T	Kabupaten Maluku Tenggara, Provinsi Maluku	2021
Nuhuru, Pulau	Nuhu Ru	Pulau	05°42'38.99" S 132°45'20.99" T	Kabupaten Maluku Tenggara, Provinsi Maluku	2022
Nuhu Tahu, Pulau		Pulau	05°54'27.00" S 132°27'51.00" T	Kabupaten Maluku Tenggara, Provinsi Maluku	2021
Nuhuta, Pulau	Nuhu Ta	Pulau	05°54'27.00" S 132°27'51.00" T	Kabupaten Maluku Tenggara, Provinsi Maluku	2022
Nuhu Tuwauhu, Pulau		Pulau	05°45'20.00" S 132°47'03.99" T	Kabupaten Maluku Tenggara, Provinsi Maluku	2021
Nuhutuwau, Pulau	Nuhu Tuwau	Pulau	05°45'20.00" S 132°47'03.99" T	Kabupaten Maluku Tenggara, Provinsi Maluku	2022

<b>Nama Rupabumi</b>	<b>Nama Lain</b>	<b>Jenis Unsur</b>	<b>Koordinat</b>	<b>Keterangan Wilayah</b>	<b>Tahun Pembakuan</b>
Nuhu Yankohu, Pulau		Pulau	05°57'34.99" S 132°41'56.00" T	Kabupaten Maluku Tenggara, Provinsi Maluku	2021
Nuhuyanko, Pulau	Nuhu Yanko	Pulau	05°57'34.99" S 132°41'56.00" T	Kabupaten Maluku Tenggara, Provinsi Maluku	2022
Nurnguva, Pulau		Pulau	05°44'43.00" S 132°40'26.30" T	Kabupaten Maluku Tenggara, Provinsi Maluku	2021
Ngurnguva, Pulau		Pulau	05°44'43.00" S 132°40'26.30" T	Kabupaten Maluku Tenggara, Provinsi Maluku	2022
Ohoieuw, Pulau		Pulau	05°41'26.86" S 132°37'55.79" T	Kabupaten Maluku Tenggara, Provinsi Maluku	2021
Ohoiew, Pulau		Pulau	05°41'26.86" S 132°37'55.79" T	Kabupaten Maluku Tenggara, Provinsi Maluku	2022
Morotai, Pulau		Pulau	02°19'09.99" U 128°28'00.00" T	Kabupaten Halmahera Utara, Provinsi Maluku Utara	2021
Morotai, Pulau		Pulau	02°19'09.99" U 128°28'00.00" T	Kabupaten Pulau Morotai, Provinsi Maluku Utara	2022
Taliabu, Pulau		Pulau	01°49'59.99" S 124°49'59.99" T	Kabupaten Kepulauan Sula, Provinsi Maluku Utara	2021
Taliabu, Pulau		Pulau	01°49'59.99" S 124°49'59.99" T	Kabupaten Pulau Taliabu, Provinsi Maluku Utara	2022
Limbo, Pulau		Pulau	01°47'48.00" S 124°18'37.00" T	Kabupaten Kepulauan Sula, Provinsi Maluku Utara	2021
Limbo, Pulau		Pulau	01°47'48.00" S 124°18'37.00" T	Kabupaten Pulau Taliabu, Provinsi Maluku Utara	2022
Ndaluma, Pulau		Pulau	01°49'27.99" S 124°20'21.99" T	Kabupaten Kepulauan Sula, Provinsi Maluku Utara	2021
Ndaluma, Pulau		Pulau	01°49'27.99" S 124°20'21.99" T	Kabupaten Pulau Taliabu, Provinsi Maluku Utara	2022

<b>Nama Rupabumi</b>	<b>Nama Lain</b>	<b>Jenis Unsur</b>	<b>Koordinat</b>	<b>Keterangan Wilayah</b>	<b>Tahun Pembakuan</b>
Bangolo Tolu, Pulau		Pulau	02°02'20.61" S 124°26'53.63" T	Kabupaten Kepulauan Sula, Provinsi Maluku Utara	2021
Bangolo Tolu, Pulau		Pulau	02°02'20.61" S 124°26'53.63" T	Kabupaten Pulau Taliabu, Provinsi Maluku Utara	2022
Bangolo Hiya, Pulau		Pulau	02°02'08.91" S 124°26'53.97" T	Kabupaten Kepulauan Sula, Provinsi Maluku Utara	2021
Bangolo Hiya, Pulau		Pulau	02°02'08.91" S 124°26'53.97" T	Kabupaten Pulau Taliabu, Provinsi Maluku Utara	2022
Samadang Kecil, Pulau		Pulau	01°37'58.00" S 124°29'20.00" T	Kabupaten Kepulauan Sula, Provinsi Maluku Utara	2021
Samadang Kecil, Pulau		Pulau	01°37'58.00" S 124°29'20.00" T	Kabupaten Pulau Taliabu, Provinsi Maluku Utara	2022
Sehu, Pulau		Pulau	01°59'56.00" S 124°20'22.99" T	Kabupaten Kepulauan Sula, Provinsi Maluku Utara	2021
Sehu, Pulau		Pulau	01°59'56.00" S 124°20'22.99" T	Kabupaten Pulau Taliabu, Provinsi Maluku Utara	2022
Selong, Pulau		Pulau	01°39'34.99" S 124°52'46.99" T	Kabupaten Kepulauan Sula, Provinsi Maluku Utara	2021
Selong, Pulau		Pulau	01°39'34.99" S 124°52'46.99" T	Kabupaten Pulau Taliabu, Provinsi Maluku Utara	2022
Tabalang, Pulau		Pulau	01°42'25.81" S 124°20'40.92" T	Kabupaten Kepulauan Sula, Provinsi Maluku Utara	2021
Tabalang, Pulau		Pulau	01°42'25.81" S 124°20'40.92" T	Kabupaten Pulau Taliabu, Provinsi Maluku Utara	2022
Tabanusang, Pulau		Pulau	01°59'28.12" S 124°30'42.38" T	Kabupaten Kepulauan Sula, Provinsi Maluku Utara	2021
Tabanusang, Pulau		Pulau	01°59'28.12" S 124°30'42.38" T	Kabupaten Pulau Taliabu, Provinsi Maluku Utara	2022

<b>Nama Rupabumi</b>	<b>Nama Lain</b>	<b>Jenis Unsur</b>	<b>Koordinat</b>	<b>Keterangan Wilayah</b>	<b>Tahun Pembakuan</b>
Tabila, Pulau		Pulau	01°42'08.99" S 124°20'46.77" T	Kabupaten Kepulauan Sula, Provinsi Maluku Utara	2021
Tabila, Pulau		Pulau	01°42'08.99" S 124°20'46.77" T	Kabupaten Pulau Taliabu, Provinsi Maluku Utara	2022
Nanasi, Pulau		Pulau	01°44'20.18" S 124°21'56.82" T	Kabupaten Kepulauan Sula, Provinsi Maluku Utara	2021
Nanasi, Pulau		Pulau	01°44'20.18" S 124°21'56.82" T	Kabupaten Pulau Taliabu, Provinsi Maluku Utara	2022
Nangbehang, Pulau		Pulau	01°44'28.15" S 124°19'11.09" T	Kabupaten Kepulauan Sula, Provinsi Maluku Utara	2021
Nangbehang, Pulau		Pulau	01°44'28.15" S 124°19'11.09" T	Kabupaten Pulau Taliabu, Provinsi Maluku Utara	2022
Kayudabung, Pulau		Pulau	01°44'37.00" S 124°21'33.00" T	Kabupaten Kepulauan Sula, Provinsi Maluku Utara	2021
Kayudabung, Pulau		Pulau	01°44'37.00" S 124°21'33.00" T	Kabupaten Pulau Taliabu, Provinsi Maluku Utara	2022
Ketofu, Pulau		Pulau	01°43'22.00" S 124°20'44.00" T	Kabupaten Kepulauan Sula, Provinsi Maluku Utara	2021
Ketofu, Pulau		Pulau	01°43'22.00" S 124°20'44.00" T	Kabupaten Pulau Taliabu, Provinsi Maluku Utara	2022
Mahelo, Pulau		Pulau	01°42'51.33" S 124°20'02.07" T	Kabupaten Kepulauan Sula, Provinsi Maluku Utara	2021
Mahelo, Pulau		Pulau	01°42'51.33" S 124°20'02.07" T	Kabupaten Pulau Taliabu, Provinsi Maluku Utara	2022
Gogo, Pulau		Pulau	01°41'17.99" S 124°58'00.00" T	Kabupaten Kepulauan Sula, Provinsi Maluku Utara	2021
Gogo, Pulau		Pulau	01°41'17.99" S 124°58'00.00" T	Kabupaten Pulau Taliabu, Provinsi Maluku Utara	2022

<b>Nama Rupabumi</b>	<b>Nama Lain</b>	<b>Jenis Unsur</b>	<b>Koordinat</b>	<b>Keterangan Wilayah</b>	<b>Tahun Pembakuan</b>
Jahasa, Nusa		Pulau	01°59'42.37" S 124°31'46.93" T	Kabupaten Kepulauan Sula, Provinsi Maluku Utara	2021
Jahasa, Nusa		Pulau	01°59'42.37" S 124°31'46.93" T	Kabupaten Pulau Taliabu, Provinsi Maluku Utara	2022
Kabihu, Pulau		Pulau	01°39'50.00" S 125°00'24.99" T	Kabupaten Kepulauan Sula, Provinsi Maluku Utara	2021
Kabihu, Pulau		Pulau	01°39'50.00" S 125°00'24.99" T	Kabupaten Pulau Taliabu, Provinsi Maluku Utara	2022
Kadipo, Pulau		Pulau	01°43'41.26" S 124°18'12.56" T	Kabupaten Kepulauan Sula, Provinsi Maluku Utara	2021
Kadipo, Pulau		Pulau	01°43'41.26" S 124°18'12.56" T	Kabupaten Pulau Taliabu, Provinsi Maluku Utara	2022
Kano, Pulau		Pulau	02°02'53.99" S 124°23'08.00" T	Kabupaten Kepulauan Sula, Provinsi Maluku Utara	2021
Kano, Pulau		Pulau	02°02'53.99" S 124°23'08.00" T	Kabupaten Pulau Taliabu, Provinsi Maluku Utara	2022
Kayudabun Gaya, Pulau		Pulau	01°44'25.00" S 124°21'31.00" T	Kabupaten Kepulauan Sula, Provinsi Maluku Utara	2021
Kayudabun Gaya, Pulau		Pulau	01°44'25.00" S 124°21'31.00" T	Kabupaten Pulau Taliabu, Provinsi Maluku Utara	2022
Kayudabung Bata'A, Pulau		Pulau	01°44'26.00" S 124°21'13.00" T	Kabupaten Kepulauan Sula, Provinsi Maluku Utara	2021
Kayudabung Bata'A, Pulau		Pulau	01°44'26.00" S 124°21'13.00" T	Kabupaten Pulau Taliabu, Provinsi Maluku Utara	2022
Magoa, Pulau		Pulau	01°45'55.00" S 124°20'49.99" T	Kabupaten Kepulauan Sula, Provinsi Maluku Utara	2021
Magoa, Pulau		Pulau	01°45'55.00" S 124°20'49.99" T	Kabupaten Pulau Taliabu, Provinsi Maluku Utara	2022

<b>Nama Rupabumi</b>	<b>Nama Lain</b>	<b>Jenis Unsur</b>	<b>Koordinat</b>	<b>Keterangan Wilayah</b>	<b>Tahun Pembakuan</b>
Pas Matatujuh, Pulau		Pulau	01°46'16.35" S 124°18'47.34" T	Kabupaten Kepulauan Sula, Provinsi Maluku Utara	2021
Pas Matatujuh, Pulau		Pulau	01°46'16.35" S 124°18'47.34" T	Kabupaten Pulau Taliabu, Provinsi Maluku Utara	2022
Matoya, Pulau		Pulau	01°43'35.00" S 124°19'59.00" T	Kabupaten Kepulauan Sula, Provinsi Maluku Utara	2021
Matoya, Pulau		Pulau	01°43'35.00" S 124°19'59.00" T	Kabupaten Pulau Taliabu, Provinsi Maluku Utara	2022
Mbono, Pulau		Pulau	01°41'51.00" S 124°57'51.00" T	Kabupaten Kepulauan Sula, Provinsi Maluku Utara	2021
Mbono, Pulau		Pulau	01°41'51.00" S 124°57'51.00" T	Kabupaten Pulau Taliabu, Provinsi Maluku Utara	2022
Meung, Pulau		Pulau	01°44'02.00" S 124°21'31.00" T	Kabupaten Kepulauan Sula, Provinsi Maluku Utara	2021
Meung, Pulau		Pulau	01°44'02.00" S 124°21'31.00" T	Kabupaten Pulau Taliabu, Provinsi Maluku Utara	2022
Bangolo Gau, Pulau		Pulau	02°02'12.84" S 124°26'56.21" T	Kabupaten Kepulauan Sula, Provinsi Maluku Utara	2021
Bangolo Gau, Pulau		Pulau	02°02'12.84" S 124°26'56.21" T	Kabupaten Pulau Taliabu, Provinsi Maluku Utara	2022
Bangolo Ha, Pulau		Pulau	02°02'22.38" S 124°26'52.86" T	Kabupaten Kepulauan Sula, Provinsi Maluku Utara	2021
Bangolo Ha, Pulau		Pulau	02°02'22.38" S 124°26'52.86" T	Kabupaten Pulau Taliabu, Provinsi Maluku Utara	2022
Samadang Besar, Pulau		Pulau	01°35'08.00" S 124°28'37.99" T	Kabupaten Kepulauan Sula, Provinsi Maluku Utara	2021
Samadang Besar, Pulau		Pulau	01°35'08.00" S 124°28'37.99" T	Kabupaten Pulau Taliabu, Provinsi Maluku Utara	2022



Nama Rupabumi	Nama Lain	Jenis Unsur	Koordinat	Keterangan Wilayah	Tahun Pembakuan
Nahangohosa, Nusa		Pulau	01°58'14.00" S 124°18'38.00" T	Kabupaten Kepulauan Sula, Provinsi Maluku Utara	2021
Nahangohosa, Nusa		Pulau	01°58'14.00" S 124°18'38.00" T	Kabupaten Pulau Taliabu, Provinsi Maluku Utara	2022
Bose, Pulau		Pulau	01°43'29.17" S 124°20'28.38" T	Kabupaten Kepulauan Sula, Provinsi Maluku Utara	2021
Bose, Pulau		Pulau	01°43'29.17" S 124°20'28.38" T	Kabupaten Pulau Taliabu, Provinsi Maluku Utara	2022
Botolimbo, Pulau		Pulau	01°43'11.54" S 124°18'46.71" T	Kabupaten Kepulauan Sula, Provinsi Maluku Utara	2021
Botolimbo, Pulau		Pulau	01°43'11.54" S 124°18'46.71" T	Kabupaten Pulau Taliabu, Provinsi Maluku Utara	2022
Dada, Pulau		Pulau	02°00'02.59" S 124°32'01.46" T	Kabupaten Kepulauan Sula, Provinsi Maluku Utara	2021
Dada, Pulau		Pulau	02°00'02.59" S 124°32'01.46" T	Kabupaten Pulau Taliabu, Provinsi Maluku Utara	2022
Kayudabung Mei, Pulau		Pulau	01°44'47.00" S 124°21'10.00" T	Kabupaten Kepulauan Sula, Provinsi Maluku Utara	2021
Kayudabung Mei, Pulau		Pulau	01°44'47.00" S 124°21'10.00" T	Kabupaten Pulau Taliabu, Provinsi Maluku Utara	2022
Keramat Besar, Pulau		Pulau	01°53'56.78" S 124°20'04.52" T	Kabupaten Kepulauan Sula, Provinsi Maluku Utara	2021
Keramat Besar, Pulau		Pulau	01°53'56.78" S 124°20'04.52" T	Kabupaten Pulau Taliabu, Provinsi Maluku Utara	2022
Keramat Kecil, Pulau		Pulau	01°54'37.04" S 124°20'39.83" T	Kabupaten Kepulauan Sula, Provinsi Maluku Utara	2021
Keramat Kecil, Pulau		Pulau	01°54'37.04" S 124°20'39.83" T	Kabupaten Pulau Taliabu, Provinsi Maluku Utara	2022

<b>Nama Rupabumi</b>	<b>Nama Lain</b>	<b>Jenis Unsur</b>	<b>Koordinat</b>	<b>Keterangan Wilayah</b>	<b>Tahun Pembakuan</b>
Keramat Laut, Pulau		Pulau	01°54'17.31" S 124°20'18.17" T	Kabupaten Kepulauan Sula, Provinsi Maluku Utara	2021
Keramat Laut, Pulau		Pulau	01°54'17.31" S 124°20'18.17" T	Kabupaten Pulau Taliabu, Provinsi Maluku Utara	2022
Keramat Tengah, Pulau		Pulau	01°54'22.95" S 124°20'24.51" T	Kabupaten Kepulauan Sula, Provinsi Maluku Utara	2021
Keramat Tengah, Pulau		Pulau	01°54'22.95" S 124°20'24.51" T	Kabupaten Pulau Taliabu, Provinsi Maluku Utara	2022
Nahiasa, Nusa		Pulau	01°58'05.00" S 124°18'45.00" T	Kabupaten Kepulauan Sula, Provinsi Maluku Utara	2021
Nahiasa, Nusa		Pulau	01°58'05.00" S 124°18'45.00" T	Kabupaten Pulau Taliabu, Provinsi Maluku Utara	2022
Limbo Haya, Pulau		Pulau	01°46'56.57" S 124°17'54.61" T	Kabupaten Kepulauan Sula, Provinsi Maluku Utara	2021
Limbo Haya, Pulau		Pulau	01°46'56.57" S 124°17'54.61" T	Kabupaten Pulau Taliabu, Provinsi Maluku Utara	2022
Limbo Katana, Pulau		Pulau	01°46'50.81" S 124°17'52.45" T	Kabupaten Kepulauan Sula, Provinsi Maluku Utara	2021
Limbo Katana, Pulau		Pulau	01°46'50.81" S 124°17'52.45" T	Kabupaten Pulau Taliabu, Provinsi Maluku Utara	2022
Limbo Mei, Pulau		Pulau	01°46'49.04" S 124°17'46.78" T	Kabupaten Kepulauan Sula, Provinsi Maluku Utara	2021
Limbo Mei, Pulau		Pulau	01°46'49.04" S 124°17'46.78" T	Kabupaten Pulau Taliabu, Provinsi Maluku Utara	2022
Limbong, Pulau		Pulau	01°45'59.00" S 124°17'44.99" T	Kabupaten Kepulauan Sula, Provinsi Maluku Utara	2021
Limbong, Pulau		Pulau	01°45'59.00" S 124°17'44.99" T	Kabupaten Pulau Taliabu, Provinsi Maluku Utara	2022

Nama Rupabumi	Nama Lain	Jenis Unsur	Koordinat	Keterangan Wilayah	Tahun Pembakuan
Pas Teripang, Pulau		Pulau	01°46'09.99" S 124°18'51.00" T	Kabupaten Kepulauan Sula, Provinsi Maluku Utara	2021
Pas Teripang, Pulau		Pulau	01°46'09.99" S 124°18'51.00" T	Kabupaten Pulau Taliabu, Provinsi Maluku Utara	2022
Tonghaya, Pulau		Pulau	01°39'42.00" S 124°53'26.99" T	Kabupaten Kepulauan Sula, Provinsi Maluku Utara	2021
Tonghaya, Pulau		Pulau	01°39'42.00" S 124°53'26.99" T	Kabupaten Pulau Taliabu, Provinsi Maluku Utara	2022
Natolusa, Nusa		Pulau	01°58'20.72" S 124°18'38.88" T	Kabupaten Kepulauan Sula, Provinsi Maluku Utara	2021
Natolusa, Nusa		Pulau	01°58'20.72" S 124°18'38.88" T	Kabupaten Pulau Taliabu, Provinsi Maluku Utara	2022
Ngahangahasa, Nusa		Pulau	01°58'14.00" S 124°19'03.00" T	Kabupaten Kepulauan Sula, Provinsi Maluku Utara	2021
Ngahangahasa, Nusa		Pulau	01°58'14.00" S 124°19'03.00" T	Kabupaten Pulau Taliabu, Provinsi Maluku Utara	2022
Tenga, Pulau		Pulau	01°39'59.00" S 124°57'36.00" T	Kabupaten Kepulauan Sula, Provinsi Maluku Utara	2021
Tenga, Pulau		Pulau	01°39'59.00" S 124°57'36.00" T	Kabupaten Pulau Taliabu, Provinsi Maluku Utara	2022
Pakalihang, Pulau		Pulau	01°44'49.99" S 124°20'30.00" T	Kabupaten Kepulauan Sula, Provinsi Maluku Utara	2021
Pakalihang, Pulau		Pulau	01°44'49.99" S 124°20'30.00" T	Kabupaten Pulau Taliabu, Provinsi Maluku Utara	2022
Pas Turi, Pulau		Pulau	01°46'01.02" S 124°18'54.33" T	Kabupaten Kepulauan Sula, Provinsi Maluku Utara	2021
Pas Turi, Pulau		Pulau	01°46'01.02" S 124°18'54.33" T	Kabupaten Pulau Taliabu, Provinsi Maluku Utara	2022

Nama Rupabumi	Nama Lain	Jenis Unsur	Koordinat	Keterangan Wilayah	Tahun Pembakuan
Wakamangkuni Selatan, Pulau		Pulau	01°45'19.29" S 124°18'50.07" T	Kabupaten Kepulauan Sula, Provinsi Maluku Utara	2021
Wakamangkuni Selatan, Pulau		Pulau	01°45'19.29" S 124°18'50.07" T	Kabupaten Pulau Taliabu, Provinsi Maluku Utara	2022
Wakamangkuni Utara, Pulau		Pulau	01°45'02.22" S 124°18'45.61" T	Kabupaten Kepulauan Sula, Provinsi Maluku Utara	2021
Wakamangkuni Utara, Pulau		Pulau	01°45'02.22" S 124°18'45.61" T	Kabupaten Pulau Taliabu, Provinsi Maluku Utara	2022
Woyo, Pulau		Pulau	01°58'23.00" S 124°41'53.99" T	Kabupaten Kepulauan Sula, Provinsi Maluku Utara	2021
Woyo, Pulau		Pulau	01°58'23.00" S 124°41'53.99" T	Kabupaten Pulau Taliabu, Provinsi Maluku Utara	2022
Kodi, Pulau		Pulau	10°43'45.99" S 122°57'02.00" T	Kabupaten Rote Ndao, Provinsi Nusa Tenggara Timur	2021
Dengka, Pulau		Pulau	10°43'45.99" S 122°57'02.00" T	Kabupaten Rote Ndao, Provinsi Nusa Tenggara Timur	2022
Rote, Pulau		Pulau	10°44'37.00" S 123°07'05.99" T	Kabupaten Kupang, Provinsi Nusa Tenggara Timur	2021
Rote, Pulau		Pulau	10°44'37.00" S 123°07'05.99" T	Kabupaten Rote Ndao, Provinsi Nusa Tenggara Timur	2022
Sabu, Pulau		Pulau	10°32'31.99" S 121°50'48.00" T	Kabupaten Kupang, Provinsi Nusa Tenggara Timur	2021
Sabu, Pulau		Pulau	10°32'31.99" S 121°50'48.00" T	Kabupaten Sabu Raijua, Provinsi Nusa Tenggara Timur	2022
Alamba Nus, Pulau		Pulau	03°53'49.52" S 134°09'53.98" T	Kabupaten Raja Ampat, Provinsi Papua Barat	2021
Alamba Nus, Pulau		Pulau	03°53'49.52" S 134°09'53.98" T	Kabupaten Kaimana, Provinsi Papua Barat	2022

Nama Rupabumi	Nama Lain	Jenis Unsur	Koordinat	Keterangan Wilayah	Tahun Pembakuan
Ewaru Jawut Nus, Pulau		Pulau	03°54'34.76" S 134°09'41.27" T	Kabupaten Raja Ampat, Provinsi Papua Barat	2021
Ewaru Jawut Nus, Pulau		Pulau	03°54'34.76" S 134°09'41.27" T	Kabupaten Kaimana, Provinsi Papua Barat	2022
Muran Nus, Pulau		Pulau	03°34'06.39" S 133°49'25.43" T	Kabupaten Raja Ampat, Provinsi Papua Barat	2021
Muran Nus, Pulau		Pulau	03°34'06.39" S 133°49'25.43" T	Kabupaten Kaimana, Provinsi Papua Barat	2022
Oran Nus, Pulau		Pulau	03°58'39.79" S 134°09'47.31" T	Kabupaten Raja Ampat, Provinsi Papua Barat	2021
Oran Nus, Pulau		Pulau	03°58'39.79" S 134°09'47.31" T	Kabupaten Kaimana, Provinsi Papua Barat	2022
Siagra Nus, Pulau		Pulau	03°58'41.89" S 134°22'35.02" T	Kabupaten Raja Ampat, Provinsi Papua Barat	2021
Siagra Nus, Pulau		Pulau	03°58'41.89" S 134°22'35.02" T	Kabupaten Kaimana, Provinsi Papua Barat	2022
Tenggeriwamar Nus, Pulau		Pulau	03°51'46.67" S 134°08'02.64" T	Kabupaten Raja Ampat, Provinsi Papua Barat	2021
Tenggeriwamar Nus, Pulau		Pulau	03°51'46.67" S 134°08'02.64" T	Kabupaten Kaimana, Provinsi Papua Barat	2022
Wariami Nus, Pulau		Pulau	03°53'44.54" S 134°10'01.35" T	Kabupaten Raja Ampat, Provinsi Papua Barat	2021
Wariami Nus, Pulau		Pulau	03°53'44.54" S 134°10'01.35" T	Kabupaten Kaimana, Provinsi Papua Barat	2022
Batubukarung Barat, Pulau		Pulau	03°55'03.36" S 132°48'29.56" T	Kabupaten Fak Fak, Provinsi Papua Barat	2021
Batubukarung Barat, Pulau		Pulau	03°55'03.36" S 132°48'29.56" T	Kabupaten Fak Fak, Provinsi Papua Barat	2022
Batubukarung Selatan, Pulau		Pulau	03°55'16.11" S 132°49'03.25" T	Kabupaten Fak Fak, Provinsi Papua Barat	2021
Batubukarung Selatan, Pulau		Pulau	03°55'16.11" S 132°49'03.25" T	Kabupaten Fak Fak, Provinsi Papua Barat	2022
Batubukarung Utara, Pulau		Pulau	03°54'54.23" S 132°48'41.74" T	Kabupaten Fak Fak, Provinsi Papua Barat	2021
Batubukarung Utara, Pulau		Pulau	03°54'54.23" S 132°48'41.74" T	Kabupaten Fak Fak, Provinsi Papua Barat	2022
Batukarosi Besar, Pulau		Pulau	03°57'35.66" S 132°50'05.06" T	Kabupaten Fak Fak, Provinsi Papua Barat	2021
Batukarosi Besar, Pulau		Pulau	03°57'35.66" S 132°50'05.06" T	Kabupaten Fak Fak, Provinsi Papua Barat	2022

<b>Nama Rupabumi</b>	<b>Nama Lain</b>	<b>Jenis Unsur</b>	<b>Koordinat</b>	<b>Keterangan Wilayah</b>	<b>Tahun Pembakuan</b>
Batukarosi Kecil, Pulau		Pulau	03°57'34.24" S 132°50'04.51" T	Kabupaten Fak Fak, Provinsi Papua Barat	2021
Batukarosi Kecil, Pulau		Pulau	03°57'34.24" S 132°50'04.51" T	Kabupaten Fak Fak, Provinsi Papua Barat	2022
Batulabuan Besar, Pulau		Pulau	03°57'41.47" S 132°49'39.31" T	Kabupaten Fak Fak, Provinsi Papua Barat	2021
Batulabuan Besar, Pulau		Pulau	03°57'41.47" S 132°49'39.31" T	Kabupaten Fak Fak, Provinsi Papua Barat	2022
Batulabuan Kecil, Pulau		Pulau	03°57'50.97" S 132°49'35.75" T	Kabupaten Fak Fak, Provinsi Papua Barat	2021
Batulabuan Kecil, Pulau		Pulau	03°57'50.97" S 132°49'35.75" T	Kabupaten Fak Fak, Provinsi Papua Barat	2022
Batulabuankarosi Besar, Pulau		Pulau	03°57'13.05" S 132°49'47.14" T	Kabupaten Fak Fak, Provinsi Papua Barat	2021
Batulabuankarosi Besar, Pulau		Pulau	03°57'13.05" S 132°49'47.14" T	Kabupaten Fak Fak, Provinsi Papua Barat	2022
Batulabuankarosi Kecil, Pulau		Pulau	03°57'12.70" S 132°49'48.63" T	Kabupaten Fak Fak, Provinsi Papua Barat	2021
Batulabuankarosi Kecil, Pulau		Pulau	03°57'12.70" S 132°49'48.63" T	Kabupaten Fak Fak, Provinsi Papua Barat	2022
Bukakarung Besar, Pulau		Pulau	03°55'10.19" S 132°48'46.28" T	Kabupaten Fak Fak, Provinsi Papua Barat	2021
Bukakarung Besar, Pulau		Pulau	03°55'10.19" S 132°48'46.28" T	Kabupaten Fak Fak, Provinsi Papua Barat	2022
Bukakarung Kecil, Pulau		Pulau	03°55'08.19" S 132°48'29.20" T	Kabupaten Fak Fak, Provinsi Papua Barat	2021
Bukakarung Kecil, Pulau		Pulau	03°55'08.19" S 132°48'29.20" T	Kabupaten Fak Fak, Provinsi Papua Barat	2022
Bukakarung Panjang, Pulau		Pulau	03°55'05.83" S 132°48'58.81" T	Kabupaten Fak Fak, Provinsi Papua Barat	2021
Bukakarung Panjang, Pulau		Pulau	03°55'05.83" S 132°48'58.81" T	Kabupaten Fak Fak, Provinsi Papua Barat	2022
Etawararef Selatan, Pulau		Pulau	03°55'21.29" S 132°50'21.09" T	Kabupaten Fak Fak, Provinsi Papua Barat	2021
Etawararef Selatan, Pulau		Pulau	03°55'21.29" S 132°50'21.09" T	Kabupaten Fak Fak, Provinsi Papua Barat	2022
Etawararef Tengah, Pulau		Pulau	03°55'16.53" S 132°50'19.68" T	Kabupaten Fak Fak, Provinsi Papua Barat	2021
Etawararef Tengah, Pulau		Pulau	03°55'16.53" S 132°50'19.68" T	Kabupaten Fak Fak, Provinsi Papua Barat	2022

<b>Nama Rupabumi</b>	<b>Nama Lain</b>	<b>Jenis Unsur</b>	<b>Koordinat</b>	<b>Keterangan Wilayah</b>	<b>Tahun Pembakuan</b>
Etawararef Utara, Pulau		Pulau	03°55'12.91" S 132°50'18.57" T	Kabupaten Fak Fak, Provinsi Papua Barat	2021
Etawararef Utara, Pulau		Pulau	03°55'12.91" S 132°50'18.57" T	Kabupaten Fak Fak, Provinsi Papua Barat	2022
Karosi Besar, Pulau		Pulau	03°57'22.45" S 132°50'10.86" T	Kabupaten Fak Fak, Provinsi Papua Barat	2021
Karosi Besar, Pulau		Pulau	03°57'22.45" S 132°50'10.86" T	Kabupaten Fak Fak, Provinsi Papua Barat	2022
Karosi Kecil, Pulau		Pulau	03°57'30.24" S 132°50'01.77" T	Kabupaten Fak Fak, Provinsi Papua Barat	2021
Karosi Kecil, Pulau		Pulau	03°57'30.24" S 132°50'01.77" T	Kabupaten Fak Fak, Provinsi Papua Barat	2022
Karosi Selatan, Pulau		Pulau	03°57'39.04" S 132°50'05.55" T	Kabupaten Fak Fak, Provinsi Papua Barat	2021
Karosi Selatan, Pulau		Pulau	03°57'39.04" S 132°50'05.55" T	Kabupaten Fak Fak, Provinsi Papua Barat	2022
Labuan Besar, Pulau		Pulau	03°57'53.34" S 132°49'42.66" T	Kabupaten Fak Fak, Provinsi Papua Barat	2021
Labuan Besar, Pulau		Pulau	03°57'53.34" S 132°49'42.66" T	Kabupaten Fak Fak, Provinsi Papua Barat	2022
Labuan Karosi Utara Darat, Pulau		Pulau	03°57'19.18" S 132°49'47.30" T	Kabupaten Fak Fak, Provinsi Papua Barat	2021
Labuan Karosi Utara Darat, Pulau		Pulau	03°57'19.18" S 132°49'47.30" T	Kabupaten Fak Fak, Provinsi Papua Barat	2022
Labuan Kecil, Pulau		Pulau	03°58'04.24" S 132°49'46.58" T	Kabupaten Fak Fak, Provinsi Papua Barat	2021
Labuan Kecil, Pulau		Pulau	03°58'04.24" S 132°49'46.58" T	Kabupaten Fak Fak, Provinsi Papua Barat	2022
Labuankarosi Utara Besar, Pulau		Pulau	03°57'17.88" S 132°49'51.81" T	Kabupaten Fak Fak, Provinsi Papua Barat	2021
Labuankarosi Utara Besar, Pulau		Pulau	03°57'17.88" S 132°49'51.81" T	Kabupaten Fak Fak, Provinsi Papua Barat	2022
Labuankarosi Utara Kecil, Pulau		Pulau	03°57'19.72" S 132°49'56.26" T	Kabupaten Fak Fak, Provinsi Papua Barat	2021
Labuankarosi Utara Kecil, Pulau		Pulau	03°57'19.72" S 132°49'56.26" T	Kabupaten Fak Fak, Provinsi Papua Barat	2022
Monmon Besar, Pulau		Pulau	03°56'14.24" S 132°48'08.21" T	Kabupaten Fak Fak, Provinsi Papua Barat	2021
Monmon Besar, Pulau		Pulau	03°56'14.24" S 132°48'08.21" T	Kabupaten Fak Fak, Provinsi Papua Barat	2022

<b>Nama Rupabumi</b>	<b>Nama Lain</b>	<b>Jenis Unsur</b>	<b>Koordinat</b>	<b>Keterangan Wilayah</b>	<b>Tahun Pembakuan</b>
Monmon Bulat, Pulau		Pulau	03°56'27.95" S 132°48'14.24" T	Kabupaten Fak Fak, Provinsi Papua Barat	2021
Monmon Bulat, Pulau		Pulau	03°56'27.95" S 132°48'14.24" T	Kabupaten Fak Fak, Provinsi Papua Barat	2022
Monmon Kecil, Pulau		Pulau	03°56'21.41" S 132°48'11.95" T	Kabupaten Fak Fak, Provinsi Papua Barat	2021
Monmon Kecil, Pulau		Pulau	03°56'21.41" S 132°48'11.95" T	Kabupaten Fak Fak, Provinsi Papua Barat	2022
Monmon Selatan, Pulau		Pulau	03°57'10.60" S 132°48'45.56" T	Kabupaten Fak Fak, Provinsi Papua Barat	2021
Monmon Selatan, Pulau		Pulau	03°57'10.60" S 132°48'45.56" T	Kabupaten Fak Fak, Provinsi Papua Barat	2022
Monmon Tengah, Pulau		Pulau	03°56'44.25" S 132°48'32.32" T	Kabupaten Fak Fak, Provinsi Papua Barat	2021
Monmon Tengah, Pulau		Pulau	03°56'44.25" S 132°48'32.32" T	Kabupaten Fak Fak, Provinsi Papua Barat	2022
Binar, Pulau		Pulau	05°12'30.66" S 137°31'00.95" T	Kabupaten Asmat, Provinsi Papua	2021
Binar, Pulau		Pulau	05°12'30.66" S 137°31'00.95" T	Provinsi Papua Selatan	2022
Fumirpits, Pulau		Pulau	05°12'43.07" S 137°31'18.41" T	Kabupaten Asmat, Provinsi Papua	2021
Fumirpits, Pulau		Pulau	05°12'43.07" S 137°31'18.41" T	Provinsi Papua Selatan	2022
Somerwoo, Pulau		Pulau	05°11'07.00" S 137°30'18.00" T	Kabupaten Asmat, Provinsi Papua	2021
Somerwoo, Pulau		Pulau	05°11'07.00" S 137°30'18.00" T	Provinsi Papua Selatan	2022
Laag, Pulau		Pulau	05°20'41.94" S 137°44'15.83" T	Kabupaten Asmat, Provinsi Papua	2021
Laag, Pulau		Pulau	05°20'41.94" S 137°44'15.83" T	Provinsi Papua Selatan	2022
Habe, Pulau		Pulau	08°14'31.99" S 139°26'31.99" T	Kabupaten Merauke, Provinsi Papua	2021
Habe, Pulau		Pulau	08°14'31.99" S 139°26'31.99" T	Provinsi Papua Selatan	2022
Komolom, Pulau		Pulau	08°16'41.44" S 138°44'46.22" T	Kabupaten Merauke, Provinsi Papua	2021
Komolom, Pulau		Pulau	08°16'41.44" S 138°44'46.22" T	Provinsi Papua Selatan	2022



<b>Nama Rupabumi</b>	<b>Nama Lain</b>	<b>Jenis Unsur</b>	<b>Koordinat</b>	<b>Keterangan Wilayah</b>	<b>Tahun Pembakuan</b>
Kolepom, Pulau		Pulau	07°53'44.99" S 138°21'51.00" T	Kabupaten Merauke, Provinsi Papua	2021
Kolepom, Pulau		Pulau	07°53'44.99" S 138°21'51.00" T	Provinsi Papua Selatan	2022
Awatiri, Pulau		Pulau	04°53'14.97" S 136°47'14.34" T	Kabupaten Mimika, Provinsi Papua	2021
Awatiri, Pulau		Pulau	04°53'14.97" S 136°47'14.34" T	Provinsi Papua Tengah	2022
Anjing, Pulau		Pulau	04°54'45.07" S 136°52'55.27" T	Kabupaten Mimika, Provinsi Papua	2021
Anjing, Pulau		Pulau	04°54'45.07" S 136°52'55.27" T	Provinsi Papua Tengah	2022
Amamapare, Pulau		Pulau	04°50'52.00" S 136°46'53.00" T	Kabupaten Mimika, Provinsi Papua	2021
Amamapare, Pulau		Pulau	04°50'52.00" S 136°46'53.00" T	Provinsi Papua Tengah	2022
Bidadari, Pulau		Pulau	04°53'48.82" S 136°47'45.94" T	Kabupaten Mimika, Provinsi Papua	2021
Bidadari, Pulau		Pulau	04°53'48.82" S 136°47'45.94" T	Provinsi Papua Tengah	2022
Puriri, Pulau		Pulau	04°54'41.94" S 136°49'11.48" T	Kabupaten Mimika, Provinsi Papua	2021
Puriri, Pulau		Pulau	04°54'41.94" S 136°49'11.48" T	Provinsi Papua Tengah	2022
Yapero, Pulau		Pulau	05°02'11.05" S 137°11'19.47" T	Kabupaten Mimika, Provinsi Papua	2021
Yapero, Pulau		Pulau	05°02'11.05" S 137°11'19.47" T	Provinsi Papua Tengah	2022
Sariwe, Pulau		Pulau	03°02'43.00" S 135°47'04.99" T	Kabupaten Nabire, Provinsi Papua	2021
Sariwe, Pulau		Pulau	03°02'43.00" S 135°47'04.99" T	Provinsi Papua Tengah	2022
Runggawor, Pulau		Pulau	03°03'10.00" S 134°51'46.00" T	Kabupaten Nabire, Provinsi Papua	2021
Runggawor, Pulau		Pulau	03°03'10.00" S 134°51'46.00" T	Provinsi Papua Tengah	2022
Warahire, Pulau		Pulau	03°06'16.99" S 135°32'48.99" T	Kabupaten Nabire, Provinsi Papua	2021
Warahire, Pulau		Pulau	03°06'16.99" S 135°32'48.99" T	Provinsi Papua Tengah	2022

<b>Nama Rupabumi</b>	<b>Nama Lain</b>	<b>Jenis Unsur</b>	<b>Koordinat</b>	<b>Keterangan Wilayah</b>	<b>Tahun Pembakuan</b>
Ahe, Pulau		Pulau	03°05'20.51" S 135°33'41.37" T	Kabupaten Nabire, Provinsi Papua	2021
Ahe, Pulau		Pulau	03°05'20.51" S 135°33'41.37" T	Provinsi Papua Tengah	2022
Ahiba, Pulau		Pulau	03°05'39.12" S 135°37'19.72" T	Kabupaten Nabire, Provinsi Papua	2021
Ahiba, Pulau		Pulau	03°05'39.12" S 135°37'19.72" T	Provinsi Papua Tengah	2022
Ajawawa, Pulau		Pulau	02°52'44.13" S 134°51'26.95" T	Kabupaten Nabire, Provinsi Papua	2021
Ajawawa, Pulau		Pulau	02°52'44.13" S 134°51'26.95" T	Provinsi Papua Tengah	2022
Waru, Pulau		Pulau	03°05'12.15" S 135°35'18.49" T	Kabupaten Nabire, Provinsi Papua	2021
Waru, Pulau		Pulau	03°05'12.15" S 135°35'18.49" T	Provinsi Papua Tengah	2022
Rori, Pulau		Pulau	03°02'57.99" S 134°51'42.00" T	Kabupaten Nabire, Provinsi Papua	2021
Rori, Pulau		Pulau	03°02'57.99" S 134°51'42.00" T	Provinsi Papua Tengah	2022
Here Uti, Pulau		Pulau	03°05'39.71" S 135°36'13.21" T	Kabupaten Nabire, Provinsi Papua	2021
Here Uti, Pulau		Pulau	03°05'39.71" S 135°36'13.21" T	Provinsi Papua Tengah	2022
Nu Buri, Pulau		Pulau	03°17'23.47" S 135°05'36.63" T	Kabupaten Nabire, Provinsi Papua	2021
Nu Buri, Pulau		Pulau	03°17'23.47" S 135°05'36.63" T	Provinsi Papua Tengah	2022
Deniaje, Pulau		Pulau	02°58'16.00" S 134°50'30.00" T	Kabupaten Nabire, Provinsi Papua	2021
Deniaje, Pulau		Pulau	02°58'16.00" S 134°50'30.00" T	Provinsi Papua Tengah	2022
Mora, Pulau		Pulau	02°55'36.99" S 135°42'16.99" T	Kabupaten Nabire, Provinsi Papua	2021
Mora, Pulau		Pulau	02°55'36.99" S 135°42'16.99" T	Provinsi Papua Tengah	2022
Bon, Pulau		Pulau	02°59'25.00" S 134°51'25.99" T	Kabupaten Nabire, Provinsi Papua	2021
Bon, Pulau		Pulau	02°59'25.00" S 134°51'25.99" T	Provinsi Papua Tengah	2022

<b>Nama Rupabumi</b>	<b>Nama Lain</b>	<b>Jenis Unsur</b>	<b>Koordinat</b>	<b>Keterangan Wilayah</b>	<b>Tahun Pembakuan</b>
Aamone, Pulau		Pulau	03°01'35.57" S 134°49'39.58" T	Kabupaten Nabire, Provinsi Papua	2021
Aamone, Pulau		Pulau	03°01'35.57" S 134°49'39.58" T	Provinsi Papua Tengah	2022
Botre, Pulau		Pulau	02°52'55.24" S 134°51'23.01" T	Kabupaten Nabire, Provinsi Papua	2021
Botre, Pulau		Pulau	02°52'55.24" S 134°51'23.01" T	Provinsi Papua Tengah	2022
Bumbui, Pulau		Pulau	02°54'41.27" S 134°48'13.41" T	Kabupaten Nabire, Provinsi Papua	2021
Bumbui, Pulau		Pulau	02°54'41.27" S 134°48'13.41" T	Provinsi Papua Tengah	2022
Hariti, Pulau		Pulau	03°05'08.99" S 135°37'09.99" T	Kabupaten Nabire, Provinsi Papua	2021
Hariti, Pulau		Pulau	03°05'08.99" S 135°37'09.99" T	Provinsi Papua Tengah	2022
Here, Pulau		Pulau	03°05'51.00" S 135°35'56.00" T	Kabupaten Nabire, Provinsi Papua	2021
Here, Pulau		Pulau	03°05'51.00" S 135°35'56.00" T	Provinsi Papua Tengah	2022
Rage, Pulau		Pulau	03°02'12.13" S 134°50'18.31" T	Kabupaten Nabire, Provinsi Papua	2021
Rage, Pulau		Pulau	03°02'12.13" S 134°50'18.31" T	Provinsi Papua Tengah	2022
Hinabua, Pulau		Pulau	02°54'50.06" S 134°49'40.48" T	Kabupaten Nabire, Provinsi Papua	2021
Hinabua, Pulau		Pulau	02°54'50.06" S 134°49'40.48" T	Provinsi Papua Tengah	2022
Iwowaje, Pulau		Pulau	03°09'46.00" S 134°53'26.99" T	Kabupaten Nabire, Provinsi Papua	2021
Iwowaje, Pulau		Pulau	03°09'46.00" S 134°53'26.99" T	Provinsi Papua Tengah	2022
Kabuai, Pulau		Pulau	02°32'48.00" S 134°53'02.00" T	Kabupaten Nabire, Provinsi Papua	2021
Kabuai, Pulau		Pulau	02°32'48.00" S 134°53'02.00" T	Provinsi Papua Tengah	2022
Kaririai, Pulau		Pulau	02°52'46.08" S 134°49'21.00" T	Kabupaten Nabire, Provinsi Papua	2021
Kaririai, Pulau		Pulau	02°52'46.08" S 134°49'21.00" T	Provinsi Papua Tengah	2022

<b>Nama Rupabumi</b>	<b>Nama Lain</b>	<b>Jenis Unsur</b>	<b>Koordinat</b>	<b>Keterangan Wilayah</b>	<b>Tahun Pembakuan</b>
Kunure, Pulau		Pulau	03°05'46.64" S 135°36'21.21" T	Kabupaten Nabire, Provinsi Papua	2021
Kunure, Pulau		Pulau	03°05'46.64" S 135°36'21.21" T	Provinsi Papua Tengah	2022
Kuwam, Pulau		Pulau	02°16'34.00" S 134°51'54.00" T	Kabupaten Nabire, Provinsi Papua	2021
Kuwam, Pulau		Pulau	02°16'34.00" S 134°51'54.00" T	Provinsi Papua Tengah	2022
Madiana, Pulau		Pulau	02°53'06.40" S 134°51'14.92" T	Kabupaten Nabire, Provinsi Papua	2021
Madiana, Pulau		Pulau	02°53'06.40" S 134°51'14.92" T	Provinsi Papua Tengah	2022
Nu Mini, Pulau		Pulau	03°06'02.13" S 135°35'10.00" T	Kabupaten Nabire, Provinsi Papua	2021
Nu Mini, Pulau		Pulau	03°06'02.13" S 135°35'10.00" T	Provinsi Papua Tengah	2022
Mowirin, Pulau		Pulau	03°04'58.79" S 135°34'57.08" T	Kabupaten Nabire, Provinsi Papua	2021
Mowirin, Pulau		Pulau	03°04'58.79" S 135°34'57.08" T	Provinsi Papua Tengah	2022
Purure, Pulau		Pulau	02°59'17.12" S 134°51'00.33" T	Kabupaten Nabire, Provinsi Papua	2021
Purure, Pulau		Pulau	02°59'17.12" S 134°51'00.33" T	Provinsi Papua Tengah	2022
Roriegi, Pulau		Pulau	02°52'45.00" S 134°49'27.00" T	Kabupaten Nabire, Provinsi Papua	2021
Roriegi, Pulau		Pulau	02°52'45.00" S 134°49'27.00" T	Provinsi Papua Tengah	2022
Rorobo, Pulau		Pulau	02°23'43.00" S 134°57'42.99" T	Kabupaten Nabire, Provinsi Papua	2021
Rorobo, Pulau		Pulau	02°23'43.00" S 134°57'42.99" T	Provinsi Papua Tengah	2022
Si, Pulau		Pulau	03°09'11.99" S 135°39'28.00" T	Kabupaten Nabire, Provinsi Papua	2021
Si, Pulau		Pulau	03°09'11.99" S 135°39'28.00" T	Provinsi Papua Tengah	2022
Nuta Utita, Pulau		Pulau	02°56'10.00" S 135°43'48.00" T	Kabupaten Nabire, Provinsi Papua	2021
Nuta Utita, Pulau		Pulau	02°56'10.00" S 135°43'48.00" T	Provinsi Papua Tengah	2022

<b>Nama Rupabumi</b>	<b>Nama Lain</b>	<b>Jenis Unsur</b>	<b>Koordinat</b>	<b>Keterangan Wilayah</b>	<b>Tahun Pembakuan</b>
Anggrameos, Pulau		Pulau	02°42'15.00" S 134°49'59.99" T	Kabupaten Nabire, Provinsi Papua	2021
Anggrameos, Pulau		Pulau	02°42'15.00" S 134°49'59.99" T	Provinsi Papua Tengah	2022
Botre Kecil, Pulau		Pulau	02°52'56.46" S 134°51'20.31" T	Kabupaten Nabire, Provinsi Papua	2021
Botre Kecil, Pulau		Pulau	02°52'56.46" S 134°51'20.31" T	Provinsi Papua Tengah	2022
Ratewa, Pulau		Pulau	02°56'55.14" S 135°45'14.70" T	Kabupaten Nabire, Provinsi Papua	2021
Ratewa, Pulau		Pulau	02°56'55.14" S 135°45'14.70" T	Provinsi Papua Tengah	2022
Roene, Pulau		Pulau	03°05'57.00" S 135°37'32.99" T	Kabupaten Nabire, Provinsi Papua	2021
Roene, Pulau		Pulau	03°05'57.00" S 135°37'32.99" T	Provinsi Papua Tengah	2022
Kikir, Pulau		Pulau	03°02'29.34" S 134°51'26.39" T	Kabupaten Nabire, Provinsi Papua	2021
Kikir, Pulau		Pulau	03°02'29.34" S 134°51'26.39" T	Provinsi Papua Tengah	2022
Kumburi, Pulau		Pulau	03°00'33.99" S 135°03'24.00" T	Kabupaten Nabire, Provinsi Papua	2021
Kumburi, Pulau		Pulau	03°00'33.99" S 135°03'24.00" T	Provinsi Papua Tengah	2022
Mangga, Pulau		Pulau	03°09'51.76" S 134°53'38.03" T	Kabupaten Nabire, Provinsi Papua	2021
Mangga, Pulau		Pulau	03°09'51.76" S 134°53'38.03" T	Provinsi Papua Tengah	2022
Manimaje, Pulau		Pulau	03°03'37.55" S 134°50'22.31" T	Kabupaten Nabire, Provinsi Papua	2021
Manimaje, Pulau		Pulau	03°03'37.55" S 134°50'22.31" T	Provinsi Papua Tengah	2022
Marua, Pulau		Pulau	03°14'38.20" S 134°51'55.62" T	Kabupaten Nabire, Provinsi Papua	2021
Marua, Pulau		Pulau	03°14'38.20" S 134°51'55.62" T	Provinsi Papua Tengah	2022
Pepaya, Pulau		Pulau	03°12'55.00" S 135°04'50.99" T	Kabupaten Nabire, Provinsi Papua	2021
Pepaya, Pulau		Pulau	03°12'55.00" S 135°04'50.99" T	Provinsi Papua Tengah	2022

<b>Nama Rupabumi</b>	<b>Nama Lain</b>	<b>Jenis Unsur</b>	<b>Koordinat</b>	<b>Keterangan Wilayah</b>	<b>Tahun Pembakuan</b>
Nuta Barita, Pulau		Pulau	03°06'07.99" S 135°09'25.99" T	Kabupaten Nabire, Provinsi Papua	2021
Nuta Barita, Pulau		Pulau	03°06'07.99" S 135°09'25.99" T	Provinsi Papua Tengah	2022
Angguk, Pulau		Pulau	02°03'41.00" S 123°35'37.00" T	Kabupaten Banggai Kepulauan, Provinsi Sulawesi Tengah	2021
Angguk, Pulau		Pulau	02°03'41.00" S 123°35'37.00" T	Kabupaten Banggai Laut, Provinsi Sulawesi Tengah	2022
Bakakang Besar, Pulau		Pulau	01°34'45.00" S 123°27'18.00" T	Kabupaten Banggai Kepulauan, Provinsi Sulawesi Tengah	2021
Bakakang Besar, Pulau		Pulau	01°34'45.00" S 123°27'18.00" T	Kabupaten Banggai Laut, Provinsi Sulawesi Tengah	2022
Bakakang Kecil, Pulau		Pulau	01°34'26.00" S 123°27'29.99" T	Kabupaten Banggai Kepulauan, Provinsi Sulawesi Tengah	2021
Bakakang Kecil, Pulau		Pulau	01°34'26.00" S 123°27'29.99" T	Kabupaten Banggai Laut, Provinsi Sulawesi Tengah	2022
Bakakang Kecil Selatan, Pulau		Pulau	01°34'50.99" S 123°27'06.99" T	Kabupaten Banggai Kepulauan, Provinsi Sulawesi Tengah	2021
Bakakang Kecil Selatan, Pulau		Pulau	01°34'50.99" S 123°27'06.99" T	Kabupaten Banggai Laut, Provinsi Sulawesi Tengah	2022
Bakakang Kecil Timur, Pulau		Pulau	01°34'53.87" S 123°27'17.75" T	Kabupaten Banggai Kepulauan, Provinsi Sulawesi Tengah	2021
Bakakang Kecil Timur, Pulau		Pulau	01°34'53.87" S 123°27'17.75" T	Kabupaten Banggai Laut, Provinsi Sulawesi Tengah	2022
Bakum, Pulau		Pulau	01°54'28.15" S 123°38'14.87" T	Kabupaten Banggai Kepulauan, Provinsi Sulawesi Tengah	2021
Bakum, Pulau		Pulau	01°54'28.15" S 123°38'14.87" T	Kabupaten Banggai Laut, Provinsi Sulawesi Tengah	2022

Nama Rupabumi	Nama Lain	Jenis Unsur	Koordinat	Keterangan Wilayah	Tahun Pembakuan
Bandang Besar, Pulau		Pulau	01°41'26.00" S 123°27'05.00" T	Kabupaten Banggai Kepulauan, Provinsi Sulawesi Tengah	2021
Bandang Besar, Pulau		Pulau	01°41'26.00" S 123°27'05.00" T	Kabupaten Banggai Laut, Provinsi Sulawesi Tengah	2022
Bandang Kecil, Pulau		Pulau	01°41'01.00" S 123°27'20.00" T	Kabupaten Banggai Kepulauan, Provinsi Sulawesi Tengah	2021
Bandang Kecil, Pulau		Pulau	01°41'01.00" S 123°27'20.00" T	Kabupaten Banggai Laut, Provinsi Sulawesi Tengah	2022
Banggai, Pulau		Pulau	01°37'01.99" S 123°32'53.00" T	Kabupaten Banggai Kepulauan, Provinsi Sulawesi Tengah	2021
Banggai, Pulau		Pulau	01°37'01.99" S 123°32'53.00" T	Kabupaten Banggai Laut, Provinsi Sulawesi Tengah	2022
Banggai Dua, Pulau		Pulau	01°42'19.00" S 123°31'00.00" T	Kabupaten Banggai Kepulauan, Provinsi Sulawesi Tengah	2021
Banggai Dua, Pulau		Pulau	01°42'19.00" S 123°31'00.00" T	Kabupaten Banggai Laut, Provinsi Sulawesi Tengah	2022
Banggai Satu, Pulau		Pulau	01°42'18.00" S 123°31'08.00" T	Kabupaten Banggai Kepulauan, Provinsi Sulawesi Tengah	2021
Banggai Satu, Pulau		Pulau	01°42'18.00" S 123°31'08.00" T	Kabupaten Banggai Laut, Provinsi Sulawesi Tengah	2022
Banggai Tiga, Pulau		Pulau	01°42'25.99" S 123°31'01.99" T	Kabupaten Banggai Kepulauan, Provinsi Sulawesi Tengah	2021
Banggai Tiga, Pulau		Pulau	01°42'25.99" S 123°31'01.99" T	Kabupaten Banggai Laut, Provinsi Sulawesi Tengah	2022
Bangkurung, Pulau		Pulau	01°49'37.99" S 123°05'56.00" T	Kabupaten Banggai Kepulauan, Provinsi Sulawesi Tengah	2021
Bangkurung, Pulau		Pulau	01°49'37.99" S 123°05'56.00" T	Kabupaten Banggai Laut, Provinsi Sulawesi Tengah	2022

<b>Nama Rupabumi</b>	<b>Nama Lain</b>	<b>Jenis Unsur</b>	<b>Koordinat</b>	<b>Keterangan Wilayah</b>	<b>Tahun Pembakuan</b>
Batongbatong, Pulau		Pulau	01°35'08.49" S 123°28'48.37" T	Kabupaten Banggai Kepulauan, Provinsi Sulawesi Tengah	2021
Batongbatong, Pulau		Pulau	01°35'08.49" S 123°28'48.37" T	Kabupaten Banggai Laut, Provinsi Sulawesi Tengah	2022
Batuanyur, Pulau		Pulau	01°48'38.00" S 124°01'31.00" T	Kabupaten Banggai Kepulauan, Provinsi Sulawesi Tengah	2021
Batuanyur, Pulau		Pulau	01°48'38.00" S 124°01'31.00" T	Kabupaten Banggai Laut, Provinsi Sulawesi Tengah	2022
Batubulung, Pulau		Pulau	01°44'42.00" S 123°21'02.00" T	Kabupaten Banggai Kepulauan, Provinsi Sulawesi Tengah	2021
Batubulung, Pulau		Pulau	01°44'42.00" S 123°21'02.00" T	Kabupaten Banggai Laut, Provinsi Sulawesi Tengah	2022
Batukapal, Pulau		Pulau	01°42'41.87" S 123°23'14.82" T	Kabupaten Banggai Kepulauan, Provinsi Sulawesi Tengah	2021
Batukapal, Pulau		Pulau	01°42'41.87" S 123°23'14.82" T	Kabupaten Banggai Laut, Provinsi Sulawesi Tengah	2022
Batumoute, Pulau		Pulau	01°52'30.00" S 123°41'30.99" T	Kabupaten Banggai Kepulauan, Provinsi Sulawesi Tengah	2021
Batumoute, Pulau		Pulau	01°52'30.00" S 123°41'30.99" T	Kabupaten Banggai Laut, Provinsi Sulawesi Tengah	2022
Batusosoat, Pulau		Pulau	01°43'35.54" S 123°34'32.73" T	Kabupaten Banggai Kepulauan, Provinsi Sulawesi Tengah	2021
Batusosoat, Pulau		Pulau	01°43'35.54" S 123°34'32.73" T	Kabupaten Banggai Laut, Provinsi Sulawesi Tengah	2022
Betabu, Pulau		Pulau	01°56'51.15" S 123°42'28.37" T	Kabupaten Banggai Kepulauan, Provinsi Sulawesi Tengah	2021
Betabu, Pulau		Pulau	01°56'51.15" S 123°42'28.37" T	Kabupaten Banggai Laut, Provinsi Sulawesi Tengah	2022



<b>Nama Rupabumi</b>	<b>Nama Lain</b>	<b>Jenis Unsur</b>	<b>Koordinat</b>	<b>Keterangan Wilayah</b>	<b>Tahun Pembakuan</b>
Binotik, Pulau		Pulau	01°45'53.87" S 123°19'34.33" T	Kabupaten Banggai Kepulauan, Provinsi Sulawesi Tengah	2021
Binotik, Pulau		Pulau	01°45'53.87" S 123°19'34.33" T	Kabupaten Banggai Laut, Provinsi Sulawesi Tengah	2022
Bittinabolonan, Pulau		Pulau	02°05'20.00" S 123°55'09.00" T	Kabupaten Banggai Kepulauan, Provinsi Sulawesi Tengah	2021
Bittinabolonan, Pulau		Pulau	02°05'20.00" S 123°55'09.00" T	Kabupaten Banggai Laut, Provinsi Sulawesi Tengah	2022
Bokan Besar, Pulau		Pulau	01°58'05.00" S 123°49'03.00" T	Kabupaten Banggai Kepulauan, Provinsi Sulawesi Tengah	2021
Bokan Besar, Pulau		Pulau	01°58'05.00" S 123°49'03.00" T	Kabupaten Banggai Laut, Provinsi Sulawesi Tengah	2022
Bokan Kecil, Pulau		Pulau	02°02'55.00" S 123°52'14.00" T	Kabupaten Banggai Kepulauan, Provinsi Sulawesi Tengah	2021
Bokan Kecil, Pulau		Pulau	02°02'55.00" S 123°52'14.00" T	Kabupaten Banggai Laut, Provinsi Sulawesi Tengah	2022
Boloki, Pulau		Pulau	01°56'39.99" S 123°41'17.00" T	Kabupaten Banggai Kepulauan, Provinsi Sulawesi Tengah	2021
Boloki, Pulau		Pulau	01°56'39.99" S 123°41'17.00" T	Kabupaten Banggai Laut, Provinsi Sulawesi Tengah	2022
Bulutan, Pulau		Pulau	01°59'06.47" S 123°29'40.55" T	Kabupaten Banggai Kepulauan, Provinsi Sulawesi Tengah	2021
Bulutan, Pulau		Pulau	01°59'06.47" S 123°29'40.55" T	Kabupaten Banggai Laut, Provinsi Sulawesi Tengah	2022
Bunginmangasa, Pulau		Pulau	01°55'55.10" S 123°42'07.88" T	Kabupaten Banggai Kepulauan, Provinsi Sulawesi Tengah	2021
Bunginmangasa, Pulau		Pulau	01°55'55.10" S 123°42'07.88" T	Kabupaten Banggai Laut, Provinsi Sulawesi Tengah	2022

<b>Nama Rupabumi</b>	<b>Nama Lain</b>	<b>Jenis Unsur</b>	<b>Koordinat</b>	<b>Keterangan Wilayah</b>	<b>Tahun Pembakuan</b>
Buwau, Pulau		Pulau	01°48'06.99" S 123°11'12.99" T	Kabupaten Banggai Kepulauan, Provinsi Sulawesi Tengah	2021
Buwau, Pulau		Pulau	01°48'06.99" S 123°11'12.99" T	Kabupaten Banggai Laut, Provinsi Sulawesi Tengah	2022
Galula, Pulau		Pulau	01°54'33.00" S 123°08'25.00" T	Kabupaten Banggai Kepulauan, Provinsi Sulawesi Tengah	2021
Galula, Pulau		Pulau	01°54'33.00" S 123°08'25.00" T	Kabupaten Banggai Laut, Provinsi Sulawesi Tengah	2022
Ganemo, Pulau		Pulau	02°03'51.00" S 123°16'28.99" T	Kabupaten Banggai Kepulauan, Provinsi Sulawesi Tengah	2021
Ganemo, Pulau		Pulau	02°03'51.00" S 123°16'28.99" T	Kabupaten Banggai Laut, Provinsi Sulawesi Tengah	2022
Jin, Pulau		Pulau	01°57'01.20" S 123°42'57.93" T	Kabupaten Banggai Kepulauan, Provinsi Sulawesi Tengah	2021
Jin, Pulau		Pulau	01°57'01.20" S 123°42'57.93" T	Kabupaten Banggai Laut, Provinsi Sulawesi Tengah	2022
Kalo, Pulau		Pulau	01°56'17.00" S 123°17'34.00" T	Kabupaten Banggai Kepulauan, Provinsi Sulawesi Tengah	2021
Kalo, Pulau		Pulau	01°56'17.00" S 123°17'34.00" T	Kabupaten Banggai Laut, Provinsi Sulawesi Tengah	2022
Kasuari, Pulau		Pulau	01°45'47.52" S 124°09'53.00" T	Kabupaten Banggai Kepulauan, Provinsi Sulawesi Tengah	2021
Kasuari, Pulau		Pulau	01°45'47.52" S 124°09'53.00" T	Kabupaten Banggai Laut, Provinsi Sulawesi Tengah	2022
Kaumotul, Pulau		Pulau	02°05'02.00" S 123°54'56.99" T	Kabupaten Banggai Kepulauan, Provinsi Sulawesi Tengah	2021
Kaumotul, Pulau		Pulau	02°05'02.00" S 123°54'56.99" T	Kabupaten Banggai Laut, Provinsi Sulawesi Tengah	2022

<b>Nama Rupabumi</b>	<b>Nama Lain</b>	<b>Jenis Unsur</b>	<b>Koordinat</b>	<b>Keterangan Wilayah</b>	<b>Tahun Pembakuan</b>
Kekelanambosuan, Pulau		Pulau	01°53'58.81" S 123°39'16.56" T	Kabupaten Banggai Kepulauan, Provinsi Sulawesi Tengah	2021
Kekelanambosuan, Pulau		Pulau	01°53'58.81" S 123°39'16.56" T	Kabupaten Banggai Laut, Provinsi Sulawesi Tengah	2022
Kembongan, Pulau		Pulau	01°53'17.99" S 123°42'06.99" T	Kabupaten Banggai Kepulauan, Provinsi Sulawesi Tengah	2021
Kembongan, Pulau		Pulau	01°53'17.99" S 123°42'06.99" T	Kabupaten Banggai Laut, Provinsi Sulawesi Tengah	2022
Kenau, Pulau		Pulau	01°44'47.00" S 123°31'54.00" T	Kabupaten Banggai Kepulauan, Provinsi Sulawesi Tengah	2021
Kenau, Pulau		Pulau	01°44'47.00" S 123°31'54.00" T	Kabupaten Banggai Laut, Provinsi Sulawesi Tengah	2022
Kenau Kecil, Pulau		Pulau	01°45'28.00" S 123°32'07.00" T	Kabupaten Banggai Kepulauan, Provinsi Sulawesi Tengah	2021
Kenau Kecil, Pulau		Pulau	01°45'28.00" S 123°32'07.00" T	Kabupaten Banggai Laut, Provinsi Sulawesi Tengah	2022
Kinait, Pulau		Pulau	01°51'00.57" S 123°08'47.50" T	Kabupaten Banggai Kepulauan, Provinsi Sulawesi Tengah	2021
Kinait, Pulau		Pulau	01°51'00.57" S 123°08'47.50" T	Kabupaten Banggai Laut, Provinsi Sulawesi Tengah	2022
Kokudang, Pulau		Pulau	01°55'09.99" S 123°40'32.00" T	Kabupaten Banggai Kepulauan, Provinsi Sulawesi Tengah	2021
Kokudang, Pulau		Pulau	01°55'09.99" S 123°40'32.00" T	Kabupaten Banggai Laut, Provinsi Sulawesi Tengah	2022
Kokudang Pauno, Pulau		Pulau	01°54'47.99" S 123°40'19.99" T	Kabupaten Banggai Kepulauan, Provinsi Sulawesi Tengah	2021
Kokudang Pauno, Pulau		Pulau	01°54'47.99" S 123°40'19.99" T	Kabupaten Banggai Laut, Provinsi Sulawesi Tengah	2022

Nama Rupabumi	Nama Lain	Jenis Unsur	Koordinat	Keterangan Wilayah	Tahun Pembakuan
Kramat, Pulau		Pulau	02°08'37.00" S 123°39'24.00" T	Kabupaten Banggai Kepulauan, Provinsi Sulawesi Tengah	2021
Kramat, Pulau		Pulau	02°08'37.00" S 123°39'24.00" T	Kabupaten Banggai Laut, Provinsi Sulawesi Tengah	2022
Kramat, Pulau		Pulau	01°36'04.96" S 123°29'27.21" T	Kabupaten Banggai Kepulauan, Provinsi Sulawesi Tengah	2021
Kramat, Pulau		Pulau	01°36'04.96" S 123°29'27.21" T	Kabupaten Banggai Laut, Provinsi Sulawesi Tengah	2022
Labobo, Pulau		Pulau	01°43'49.00" S 123°19'43.00" T	Kabupaten Banggai Kepulauan, Provinsi Sulawesi Tengah	2021
Labobo, Pulau		Pulau	01°43'49.00" S 123°19'43.00" T	Kabupaten Banggai Laut, Provinsi Sulawesi Tengah	2022
Labobo Pauno, Pulau		Pulau	01°48'33.00" S 123°15'20.99" T	Kabupaten Banggai Kepulauan, Provinsi Sulawesi Tengah	2021
Labobo Pauno, Pulau		Pulau	01°48'33.00" S 123°15'20.99" T	Kabupaten Banggai Laut, Provinsi Sulawesi Tengah	2022
Labugis, Pulau		Pulau	01°56'32.83" S 123°38'49.19" T	Kabupaten Banggai Kepulauan, Provinsi Sulawesi Tengah	2021
Labugis, Pulau		Pulau	01°56'32.83" S 123°38'49.19" T	Kabupaten Banggai Laut, Provinsi Sulawesi Tengah	2022
Lasombelo, Pulau		Pulau	01°52'16.75" S 123°41'23.29" T	Kabupaten Banggai Kepulauan, Provinsi Sulawesi Tengah	2021
Lasombelo, Pulau		Pulau	01°52'16.75" S 123°41'23.29" T	Kabupaten Banggai Laut, Provinsi Sulawesi Tengah	2022
Leelang, Pulau		Pulau	02°07'50.99" S 123°38'16.00" T	Kabupaten Banggai Kepulauan, Provinsi Sulawesi Tengah	2021
Leelang, Pulau		Pulau	02°07'50.99" S 123°38'16.00" T	Kabupaten Banggai Laut, Provinsi Sulawesi Tengah	2022

Nama Rupabumi	Nama Lain	Jenis Unsur	Koordinat	Keterangan Wilayah	Tahun Pembakuan
Leles, Pulau		Pulau	01°56'30.35" S 123°42'16.79" T	Kabupaten Banggai Kepulauan, Provinsi Sulawesi Tengah	2021
Leles, Pulau		Pulau	01°56'30.35" S 123°42'16.79" T	Kabupaten Banggai Laut, Provinsi Sulawesi Tengah	2022
Lesampuanmarintas, Pulau		Pulau	02°10'17.00" S 123°40'18.00" T	Kabupaten Banggai Kepulauan, Provinsi Sulawesi Tengah	2021
Lesampuanmarintas, Pulau		Pulau	02°10'17.00" S 123°40'18.00" T	Kabupaten Banggai Laut, Provinsi Sulawesi Tengah	2022
Linsaweh, Pulau		Pulau	01°59'03.00" S 123°15'20.00" T	Kabupaten Banggai Kepulauan, Provinsi Sulawesi Tengah	2021
Linsaweh, Pulau		Pulau	01°59'03.00" S 123°15'20.00" T	Kabupaten Banggai Laut, Provinsi Sulawesi Tengah	2022
Lobitoloi, Pulau		Pulau	01°41'01.00" S 123°28'37.99" T	Kabupaten Banggai Kepulauan, Provinsi Sulawesi Tengah	2021
Lobitoloi, Pulau		Pulau	01°41'01.00" S 123°28'37.99" T	Kabupaten Banggai Laut, Provinsi Sulawesi Tengah	2022
Loiso, Pulau		Pulau	01°57'33.33" S 123°42'33.24" T	Kabupaten Banggai Kepulauan, Provinsi Sulawesi Tengah	2021
Loiso, Pulau		Pulau	01°57'33.33" S 123°42'33.24" T	Kabupaten Banggai Laut, Provinsi Sulawesi Tengah	2022
Loiso, Pulau		Pulau	02°05'51.00" S 123°51'47.99" T	Kabupaten Banggai Kepulauan, Provinsi Sulawesi Tengah	2021
Loiso, Pulau		Pulau	02°05'51.00" S 123°51'47.99" T	Kabupaten Banggai Laut, Provinsi Sulawesi Tengah	2022
Loiso Pauno, Pulau		Pulau	01°56'58.15" S 123°42'16.54" T	Kabupaten Banggai Kepulauan, Provinsi Sulawesi Tengah	2021
Loiso Pauno, Pulau		Pulau	01°56'58.15" S 123°42'16.54" T	Kabupaten Banggai Laut, Provinsi Sulawesi Tengah	2022

Nama Rupabumi	Nama Lain	Jenis Unsur	Koordinat	Keterangan Wilayah	Tahun Pembakuan
Lokoi, Pulau		Pulau	02°07'25.00" S 123°26'42.00" T	Kabupaten Banggai Kepulauan, Provinsi Sulawesi Tengah	2021
Lokoi, Pulau		Pulau	02°07'25.00" S 123°26'42.00" T	Kabupaten Banggai Laut, Provinsi Sulawesi Tengah	2022
Lokotoi Besar, Pulau		Pulau	01°29'24.00" S 123°30'46.00" T	Kabupaten Banggai Kepulauan, Provinsi Sulawesi Tengah	2021
Lokotoi Besar, Pulau		Pulau	01°29'24.00" S 123°30'46.00" T	Kabupaten Banggai Laut, Provinsi Sulawesi Tengah	2022
Lokotoi Kecil, Pulau		Pulau	01°29'43.06" S 123°31'25.52" T	Kabupaten Banggai Kepulauan, Provinsi Sulawesi Tengah	2021
Lokotoi Kecil, Pulau		Pulau	01°29'43.06" S 123°31'25.52" T	Kabupaten Banggai Laut, Provinsi Sulawesi Tengah	2022
Lokotoi Kecil Barat, Pulau		Pulau	01°29'47.73" S 123°31'21.76" T	Kabupaten Banggai Kepulauan, Provinsi Sulawesi Tengah	2021
Lokotoi Kecil Barat, Pulau		Pulau	01°29'47.73" S 123°31'21.76" T	Kabupaten Banggai Laut, Provinsi Sulawesi Tengah	2022
Lokotoi Kecil Tengah, Pulau		Pulau	01°28'48.63" S 123°31'28.33" T	Kabupaten Banggai Kepulauan, Provinsi Sulawesi Tengah	2021
Lokotoi Kecil Tengah, Pulau		Pulau	01°28'48.63" S 123°31'28.33" T	Kabupaten Banggai Laut, Provinsi Sulawesi Tengah	2022
Lokotoi Kecil Timur, Pulau		Pulau	01°28'42.17" S 123°32'00.52" T	Kabupaten Banggai Kepulauan, Provinsi Sulawesi Tengah	2021
Lokotoi Kecil Timur, Pulau		Pulau	01°28'42.17" S 123°32'00.52" T	Kabupaten Banggai Laut, Provinsi Sulawesi Tengah	2022
Lomunan, Pulau		Pulau	01°56'55.00" S 123°11'53.00" T	Kabupaten Banggai Kepulauan, Provinsi Sulawesi Tengah	2021
Lomunan, Pulau		Pulau	01°56'55.00" S 123°11'53.00" T	Kabupaten Banggai Laut, Provinsi Sulawesi Tengah	2022

Nama Rupabumi	Nama Lain	Jenis Unsur	Koordinat	Keterangan Wilayah	Tahun Pembakuan
Lono Basal, Pulau		Pulau	01°57'15.00" S 123°43'26.00" T	Kabupaten Banggai Kepulauan, Provinsi Sulawesi Tengah	2021
Lono Basal, Pulau		Pulau	01°57'15.00" S 123°43'26.00" T	Kabupaten Banggai Laut, Provinsi Sulawesi Tengah	2022
Lono Pauno, Pulau		Pulau	01°57'20.99" S 123°43'25.00" T	Kabupaten Banggai Kepulauan, Provinsi Sulawesi Tengah	2021
Lono Pauno, Pulau		Pulau	01°57'20.99" S 123°43'25.00" T	Kabupaten Banggai Laut, Provinsi Sulawesi Tengah	2022
Lumbano, Pulau		Pulau	01°57'05.84" S 123°43'04.93" T	Kabupaten Banggai Kepulauan, Provinsi Sulawesi Tengah	2021
Lumbano, Pulau		Pulau	01°57'05.84" S 123°43'04.93" T	Kabupaten Banggai Laut, Provinsi Sulawesi Tengah	2022
Mallangan, Pulau		Pulau	01°52'32.00" S 123°45'47.00" T	Kabupaten Banggai Kepulauan, Provinsi Sulawesi Tengah	2021
Mallangan, Pulau		Pulau	01°52'32.00" S 123°45'47.00" T	Kabupaten Banggai Laut, Provinsi Sulawesi Tengah	2022
Mallatan, Pulau		Pulau	02°00'09.92" S 123°52'19.42" T	Kabupaten Banggai Kepulauan, Provinsi Sulawesi Tengah	2021
Mallatan, Pulau		Pulau	02°00'09.92" S 123°52'19.42" T	Kabupaten Banggai Laut, Provinsi Sulawesi Tengah	2022
Mamuda, Pulau		Pulau	01°57'12.58" S 123°38'09.25" T	Kabupaten Banggai Kepulauan, Provinsi Sulawesi Tengah	2021
Mamuda, Pulau		Pulau	01°57'12.58" S 123°38'09.25" T	Kabupaten Banggai Laut, Provinsi Sulawesi Tengah	2022
Masepe, Pulau		Pulau	02°01'50.00" S 123°46'14.00" T	Kabupaten Banggai Kepulauan, Provinsi Sulawesi Tengah	2021
Masepe, Pulau		Pulau	02°01'50.00" S 123°46'14.00" T	Kabupaten Banggai Laut, Provinsi Sulawesi Tengah	2022

Nama Rupabumi	Nama Lain	Jenis Unsur	Koordinat	Keterangan Wilayah	Tahun Pembakuan
Masibuk, Pulau		Pulau	02°12'15.00" S 123°24'09.00" T	Kabupaten Banggai Kepulauan, Provinsi Sulawesi Tengah	2021
Masibuk, Pulau		Pulau	02°12'15.00" S 123°24'09.00" T	Kabupaten Banggai Laut, Provinsi Sulawesi Tengah	2022
Mato Kecil Selatan, Pulau		Pulau	01°38'17.00" S 123°28'54.99" T	Kabupaten Banggai Kepulauan, Provinsi Sulawesi Tengah	2021
Mato Kecil Selatan, Pulau		Pulau	01°38'17.00" S 123°28'54.99" T	Kabupaten Banggai Laut, Provinsi Sulawesi Tengah	2022
Mato Kecil Utara, Pulau		Pulau	01°37'49.00" S 123°28'57.00" T	Kabupaten Banggai Kepulauan, Provinsi Sulawesi Tengah	2021
Mato Kecil Utara, Pulau		Pulau	01°37'49.00" S 123°28'57.00" T	Kabupaten Banggai Laut, Provinsi Sulawesi Tengah	2022
Mato Selatan, Pulau		Pulau	01°38'26.00" S 123°28'50.99" T	Kabupaten Banggai Kepulauan, Provinsi Sulawesi Tengah	2021
Mato Selatan, Pulau		Pulau	01°38'26.00" S 123°28'50.99" T	Kabupaten Banggai Laut, Provinsi Sulawesi Tengah	2022
Mato Utara Dalam, Pulau		Pulau	01°37'44.00" S 123°28'53.00" T	Kabupaten Banggai Kepulauan, Provinsi Sulawesi Tengah	2021
Mato Utara Dalam, Pulau		Pulau	01°37'44.00" S 123°28'53.00" T	Kabupaten Banggai Laut, Provinsi Sulawesi Tengah	2022
Mato Utara Luar, Pulau		Pulau	01°37'35.00" S 123°28'41.99" T	Kabupaten Banggai Kepulauan, Provinsi Sulawesi Tengah	2021
Mato Utara Luar, Pulau		Pulau	01°37'35.00" S 123°28'41.99" T	Kabupaten Banggai Laut, Provinsi Sulawesi Tengah	2022
Mato Utara Tengah, Pulau		Pulau	01°37'41.33" S 123°28'45.49" T	Kabupaten Banggai Kepulauan, Provinsi Sulawesi Tengah	2021
Mato Utara Tengah, Pulau		Pulau	01°37'41.33" S 123°28'45.49" T	Kabupaten Banggai Laut, Provinsi Sulawesi Tengah	2022



<b>Nama Rupabumi</b>	<b>Nama Lain</b>	<b>Jenis Unsur</b>	<b>Koordinat</b>	<b>Keterangan Wilayah</b>	<b>Tahun Pembakuan</b>
Mato Utara-Tengah Kecil, Pulau		Pulau	01°37'40.12" S 123°28'41.47" T	Kabupaten Banggai Kepulauan, Provinsi Sulawesi Tengah	2021
Mato Utara-Tengah Kecil, Pulau		Pulau	01°37'40.12" S 123°28'41.47" T	Kabupaten Banggai Laut, Provinsi Sulawesi Tengah	2022
Mbomboleh, Pulau		Pulau	02°01'12.26" S 123°45'02.35" T	Kabupaten Banggai Kepulauan, Provinsi Sulawesi Tengah	2021
Mbomboleh, Pulau		Pulau	02°01'12.26" S 123°45'02.35" T	Kabupaten Banggai Laut, Provinsi Sulawesi Tengah	2022
Mborunding, Pulau		Pulau	01°57'00.71" S 123°37'58.94" T	Kabupaten Banggai Kepulauan, Provinsi Sulawesi Tengah	2021
Mborunding, Pulau		Pulau	01°57'00.71" S 123°37'58.94" T	Kabupaten Banggai Laut, Provinsi Sulawesi Tengah	2022
Minanga, Pulau		Pulau	01°56'03.00" S 123°42'00.00" T	Kabupaten Banggai Kepulauan, Provinsi Sulawesi Tengah	2021
Minanga, Pulau		Pulau	01°56'03.00" S 123°42'00.00" T	Kabupaten Banggai Laut, Provinsi Sulawesi Tengah	2022
Molilis, Pulau		Pulau	01°55'45.99" S 123°43'18.99" T	Kabupaten Banggai Kepulauan, Provinsi Sulawesi Tengah	2021
Molilis, Pulau		Pulau	01°55'45.99" S 123°43'18.99" T	Kabupaten Banggai Laut, Provinsi Sulawesi Tengah	2022
Molilisoluno, Pulau		Pulau	01°57'28.00" S 123°43'48.08" T	Kabupaten Banggai Kepulauan, Provinsi Sulawesi Tengah	2021
Molilisoluno, Pulau		Pulau	01°57'28.00" S 123°43'48.08" T	Kabupaten Banggai Laut, Provinsi Sulawesi Tengah	2022
Mongunbasan, Pulau		Pulau	02°01'25.00" S 123°47'15.00" T	Kabupaten Banggai Kepulauan, Provinsi Sulawesi Tengah	2021
Mongunbasan, Pulau		Pulau	02°01'25.00" S 123°47'15.00" T	Kabupaten Banggai Laut, Provinsi Sulawesi Tengah	2022

<b>Nama Rupabumi</b>	<b>Nama Lain</b>	<b>Jenis Unsur</b>	<b>Koordinat</b>	<b>Keterangan Wilayah</b>	<b>Tahun Pembakuan</b>
Mukalayo, Pulau		Pulau	01°42'23.46" S 123°29'06.67" T	Kabupaten Banggai Kepulauan, Provinsi Sulawesi Tengah	2021
Mukalayo, Pulau		Pulau	01°42'23.46" S 123°29'06.67" T	Kabupaten Banggai Laut, Provinsi Sulawesi Tengah	2022
Nal, Pulau		Pulau	02°06'24.99" S 123°15'27.00" T	Kabupaten Banggai Kepulauan, Provinsi Sulawesi Tengah	2021
Nal, Pulau		Pulau	02°06'24.99" S 123°15'27.00" T	Kabupaten Banggai Laut, Provinsi Sulawesi Tengah	2022
Pajambana, Pulau		Pulau	02°13'32.00" S 123°08'44.00" T	Kabupaten Banggai Kepulauan, Provinsi Sulawesi Tengah	2021
Pajambana, Pulau		Pulau	02°13'32.00" S 123°08'44.00" T	Kabupaten Banggai Laut, Provinsi Sulawesi Tengah	2022
Panget, Pulau		Pulau	01°52'25.00" S 123°41'24.00" T	Kabupaten Banggai Kepulauan, Provinsi Sulawesi Tengah	2021
Panget, Pulau		Pulau	01°52'25.00" S 123°41'24.00" T	Kabupaten Banggai Laut, Provinsi Sulawesi Tengah	2022
Paniki, Pulau		Pulau	01°55'46.99" S 123°42'14.00" T	Kabupaten Banggai Kepulauan, Provinsi Sulawesi Tengah	2021
Paniki, Pulau		Pulau	01°55'46.99" S 123°42'14.00" T	Kabupaten Banggai Laut, Provinsi Sulawesi Tengah	2022
Panimbawang, Pulau		Pulau	01°53'49.65" S 123°41'36.38" T	Kabupaten Banggai Kepulauan, Provinsi Sulawesi Tengah	2021
Panimbawang, Pulau		Pulau	01°53'49.65" S 123°41'36.38" T	Kabupaten Banggai Laut, Provinsi Sulawesi Tengah	2022
Pelelang, Pulau		Pulau	02°04'29.21" S 123°54'58.55" T	Kabupaten Banggai Kepulauan, Provinsi Sulawesi Tengah	2021
Pelelang, Pulau		Pulau	02°04'29.21" S 123°54'58.55" T	Kabupaten Banggai Laut, Provinsi Sulawesi Tengah	2022

<b>Nama Rupabumi</b>	<b>Nama Lain</b>	<b>Jenis Unsur</b>	<b>Koordinat</b>	<b>Keterangan Wilayah</b>	<b>Tahun Pembakuan</b>
Pobongkoli, Pulau		Pulau	02°07'29.53" S 123°35'44.95" T	Kabupaten Banggai Kepulauan, Provinsi Sulawesi Tengah	2021
Pobongkoli, Pulau		Pulau	02°07'29.53" S 123°35'44.95" T	Kabupaten Banggai Laut, Provinsi Sulawesi Tengah	2022
Pontiana, Pulau		Pulau	01°57'13.00" S 123°43'14.00" T	Kabupaten Banggai Kepulauan, Provinsi Sulawesi Tengah	2021
Pontiana, Pulau		Pulau	01°57'13.00" S 123°43'14.00" T	Kabupaten Banggai Laut, Provinsi Sulawesi Tengah	2022
Poposon, Pulau		Pulau	02°05'58.99" S 123°33'11.00" T	Kabupaten Banggai Kepulauan, Provinsi Sulawesi Tengah	2021
Poposon, Pulau		Pulau	02°05'58.99" S 123°33'11.00" T	Kabupaten Banggai Laut, Provinsi Sulawesi Tengah	2022
Poposon Pauno, Pulau		Pulau	02°06'30.73" S 123°33'44.43" T	Kabupaten Banggai Kepulauan, Provinsi Sulawesi Tengah	2021
Poposon Pauno, Pulau		Pulau	02°06'30.73" S 123°33'44.43" T	Kabupaten Banggai Laut, Provinsi Sulawesi Tengah	2022
Powatunda, Pulau		Pulau	01°56'59.14" S 123°46'29.65" T	Kabupaten Banggai Kepulauan, Provinsi Sulawesi Tengah	2021
Powatunda, Pulau		Pulau	01°56'59.14" S 123°46'29.65" T	Kabupaten Banggai Laut, Provinsi Sulawesi Tengah	2022
Sabol, Pulau		Pulau	02°09'05.00" S 123°40'09.99" T	Kabupaten Banggai Kepulauan, Provinsi Sulawesi Tengah	2021
Sabol, Pulau		Pulau	02°09'05.00" S 123°40'09.99" T	Kabupaten Banggai Laut, Provinsi Sulawesi Tengah	2022
Sagu, Pulau		Pulau	02°12'32.00" S 123°09'06.00" T	Kabupaten Banggai Kepulauan, Provinsi Sulawesi Tengah	2021
Sagu, Pulau		Pulau	02°12'32.00" S 123°09'06.00" T	Kabupaten Banggai Laut, Provinsi Sulawesi Tengah	2022

<b>Nama Rupabumi</b>	<b>Nama Lain</b>	<b>Jenis Unsur</b>	<b>Koordinat</b>	<b>Keterangan Wilayah</b>	<b>Tahun Pembakuan</b>
Sendeng Naulu, Pulau		Pulau	01°44'28.00" S 123°21'11.99" T	Kabupaten Banggai Kepulauan, Provinsi Sulawesi Tengah	2021
Sendeng Naulu, Pulau		Pulau	01°44'28.00" S 123°21'11.99" T	Kabupaten Banggai Laut, Provinsi Sulawesi Tengah	2022
Sidu, Pulau		Pulau	02°06'35.54" S 123°48'25.54" T	Kabupaten Banggai Kepulauan, Provinsi Sulawesi Tengah	2021
Sidu, Pulau		Pulau	02°06'35.54" S 123°48'25.54" T	Kabupaten Banggai Laut, Provinsi Sulawesi Tengah	2022
Sonit, Pulau		Pulau	01°45'30.61" S 124°10'21.05" T	Kabupaten Banggai Kepulauan, Provinsi Sulawesi Tengah	2021
Sonit, Pulau		Pulau	01°45'30.61" S 124°10'21.05" T	Kabupaten Banggai Laut, Provinsi Sulawesi Tengah	2022
Sosoatmatanga, Pulau		Pulau	01°43'28.32" S 123°34'42.32" T	Kabupaten Banggai Kepulauan, Provinsi Sulawesi Tengah	2021
Sosoatmatanga, Pulau		Pulau	01°43'28.32" S 123°34'42.32" T	Kabupaten Banggai Laut, Provinsi Sulawesi Tengah	2022
Supangit, Pulau		Pulau	01°57'10.00" S 123°42'55.00" T	Kabupaten Banggai Kepulauan, Provinsi Sulawesi Tengah	2021
Supangit, Pulau		Pulau	01°57'10.00" S 123°42'55.00" T	Kabupaten Banggai Laut, Provinsi Sulawesi Tengah	2022
Taduno Babasal, Pulau		Pulau	01°56'57.00" S 123°42'40.00" T	Kabupaten Banggai Kepulauan, Provinsi Sulawesi Tengah	2021
Taduno Babasal, Pulau		Pulau	01°56'57.00" S 123°42'40.00" T	Kabupaten Banggai Laut, Provinsi Sulawesi Tengah	2022
Taduno Pauno, Pulau		Pulau	01°57'07.99" S 123°42'32.00" T	Kabupaten Banggai Kepulauan, Provinsi Sulawesi Tengah	2021
Taduno Pauno, Pulau		Pulau	01°57'07.99" S 123°42'32.00" T	Kabupaten Banggai Laut, Provinsi Sulawesi Tengah	2022

<b>Nama Rupabumi</b>	<b>Nama Lain</b>	<b>Jenis Unsur</b>	<b>Koordinat</b>	<b>Keterangan Wilayah</b>	<b>Tahun Pembakuan</b>
Taduno Tanga, Pulau		Pulau	01°57'04.00" S 123°42'46.00" T	Kabupaten Banggai Kepulauan, Provinsi Sulawesi Tengah	2021
Taduno Tanga, Pulau		Pulau	01°57'04.00" S 123°42'46.00" T	Kabupaten Banggai Laut, Provinsi Sulawesi Tengah	2022
Taduno Tatandak, Pulau		Pulau	01°57'13.93" S 123°42'45.15" T	Kabupaten Banggai Kepulauan, Provinsi Sulawesi Tengah	2021
Taduno Tatandak, Pulau		Pulau	01°57'13.93" S 123°42'45.15" T	Kabupaten Banggai Laut, Provinsi Sulawesi Tengah	2022
Tadunomatanga, Pulau		Pulau	01°42'52.13" S 123°35'53.24" T	Kabupaten Banggai Kepulauan, Provinsi Sulawesi Tengah	2021
Tadunomatanga, Pulau		Pulau	01°42'52.13" S 123°35'53.24" T	Kabupaten Banggai Laut, Provinsi Sulawesi Tengah	2022
Talikan, Pulau		Pulau	01°55'55.99" S 123°42'04.00" T	Kabupaten Banggai Kepulauan, Provinsi Sulawesi Tengah	2021
Talikan, Pulau		Pulau	01°55'55.99" S 123°42'04.00" T	Kabupaten Banggai Laut, Provinsi Sulawesi Tengah	2022
Tambaton, Pulau		Pulau	01°53'51.00" S 123°10'57.00" T	Kabupaten Banggai Kepulauan, Provinsi Sulawesi Tengah	2021
Tambaton, Pulau		Pulau	01°53'51.00" S 123°10'57.00" T	Kabupaten Banggai Laut, Provinsi Sulawesi Tengah	2022
Tanalan Babasal, Pulau		Pulau	02°05'44.00" S 123°44'49.99" T	Kabupaten Banggai Kepulauan, Provinsi Sulawesi Tengah	2021
Tanalan Babasal, Pulau		Pulau	02°05'44.00" S 123°44'49.99" T	Kabupaten Banggai Laut, Provinsi Sulawesi Tengah	2022
Tanalan Pauno, Pulau		Pulau	02°04'57.00" S 123°44'39.99" T	Kabupaten Banggai Kepulauan, Provinsi Sulawesi Tengah	2021
Tanalan Pauno, Pulau		Pulau	02°04'57.00" S 123°44'39.99" T	Kabupaten Banggai Laut, Provinsi Sulawesi Tengah	2022

<b>Nama Rupabumi</b>	<b>Nama Lain</b>	<b>Jenis Unsur</b>	<b>Koordinat</b>	<b>Keterangan Wilayah</b>	<b>Tahun Pembakuan</b>
Tatangkorok, Pulau		Pulau	01°56'42.28" S 123°28'32.18" T	Kabupaten Banggai Kepulauan, Provinsi Sulawesi Tengah	2021
Tatangkorok, Pulau		Pulau	01°56'42.28" S 123°28'32.18" T	Kabupaten Banggai Laut, Provinsi Sulawesi Tengah	2022
Tengah, Pulau		Pulau	01°34'07.68" S 123°28'09.39" T	Kabupaten Banggai Kepulauan, Provinsi Sulawesi Tengah	2021
Tengah, Pulau		Pulau	01°34'07.68" S 123°28'09.39" T	Kabupaten Banggai Laut, Provinsi Sulawesi Tengah	2022
Tibalat, Pulau		Pulau	02°08'55.00" S 123°10'50.00" T	Kabupaten Banggai Kepulauan, Provinsi Sulawesi Tengah	2021
Tibalat, Pulau		Pulau	02°08'55.00" S 123°10'50.00" T	Kabupaten Banggai Laut, Provinsi Sulawesi Tengah	2022
Tiga, Pulau		Pulau	01°33'59.00" S 123°28'08.00" T	Kabupaten Banggai Kepulauan, Provinsi Sulawesi Tengah	2021
Tiga, Pulau		Pulau	01°33'59.00" S 123°28'08.00" T	Kabupaten Banggai Laut, Provinsi Sulawesi Tengah	2022
Tikala, Pulau		Pulau	01°57'05.76" S 123°43'16.52" T	Kabupaten Banggai Kepulauan, Provinsi Sulawesi Tengah	2021
Tikala, Pulau		Pulau	01°57'05.76" S 123°43'16.52" T	Kabupaten Banggai Laut, Provinsi Sulawesi Tengah	2022
Timpaus, Pulau		Pulau	01°51'09.00" S 124°00'38.99" T	Kabupaten Banggai Kepulauan, Provinsi Sulawesi Tengah	2021
Timpaus, Pulau		Pulau	01°51'09.00" S 124°00'38.99" T	Kabupaten Banggai Laut, Provinsi Sulawesi Tengah	2022
Tinakin, Pulau		Pulau	01°36'15.00" S 123°29'40.99" T	Kabupaten Banggai Kepulauan, Provinsi Sulawesi Tengah	2021
Tinakin, Pulau		Pulau	01°36'15.00" S 123°29'40.99" T	Kabupaten Banggai Laut, Provinsi Sulawesi Tengah	2022

<b>Nama Rupabumi</b>	<b>Nama Lain</b>	<b>Jenis Unsur</b>	<b>Koordinat</b>	<b>Keterangan Wilayah</b>	<b>Tahun Pembakuan</b>
Tinakinlaut Dalam, Pulau		Pulau	01°36'05.00" S 123°29'17.00" T	Kabupaten Banggai Kepulauan, Provinsi Sulawesi Tengah	2021
Tinakinlaut Dalam, Pulau		Pulau	01°36'05.00" S 123°29'17.00" T	Kabupaten Banggai Laut, Provinsi Sulawesi Tengah	2022
Tinakinlaut Luar, Pulau		Pulau	01°35'57.99" S 123°29'16.00" T	Kabupaten Banggai Kepulauan, Provinsi Sulawesi Tengah	2021
Tinakinlaut Luar, Pulau		Pulau	01°35'57.99" S 123°29'16.00" T	Kabupaten Banggai Laut, Provinsi Sulawesi Tengah	2022
Tinakitlaut Tengah, Pulau		Pulau	01°35'59.71" S 123°29'13.87" T	Kabupaten Banggai Kepulauan, Provinsi Sulawesi Tengah	2021
Tinakitlaut Tengah, Pulau		Pulau	01°35'59.71" S 123°29'13.87" T	Kabupaten Banggai Laut, Provinsi Sulawesi Tengah	2022
Toadah Kondong, Pulau		Pulau	02°13'53.00" S 123°08'47.00" T	Kabupaten Banggai Kepulauan, Provinsi Sulawesi Tengah	2021
Toadah Kondong, Pulau		Pulau	02°13'53.00" S 123°08'47.00" T	Kabupaten Banggai Laut, Provinsi Sulawesi Tengah	2022
Toado, Pulau		Pulau	02°06'30.37" S 123°55'36.31" T	Kabupaten Banggai Kepulauan, Provinsi Sulawesi Tengah	2021
Toado, Pulau		Pulau	02°06'30.37" S 123°55'36.31" T	Kabupaten Banggai Laut, Provinsi Sulawesi Tengah	2022
Tokoluan Pauno, Pulau		Pulau	01°53'25.00" S 123°48'25.99" T	Kabupaten Banggai Kepulauan, Provinsi Sulawesi Tengah	2021
Tokoluan Pauno, Pulau		Pulau	01°53'25.00" S 123°48'25.99" T	Kabupaten Banggai Laut, Provinsi Sulawesi Tengah	2022
Tokubet, Pulau		Pulau	01°43'30.98" S 123°32'50.30" T	Kabupaten Banggai Kepulauan, Provinsi Sulawesi Tengah	2021
Tokubet, Pulau		Pulau	01°43'30.98" S 123°32'50.30" T	Kabupaten Banggai Laut, Provinsi Sulawesi Tengah	2022

<b>Nama Rupabumi</b>	<b>Nama Lain</b>	<b>Jenis Unsur</b>	<b>Koordinat</b>	<b>Keterangan Wilayah</b>	<b>Tahun Pembakuan</b>
Tolisetubono, Pulau		Pulau	01°31'53.00" S 123°29'21.00" T	Kabupaten Banggai Kepulauan, Provinsi Sulawesi Tengah	2021
Tolisetubono, Pulau		Pulau	01°31'53.00" S 123°29'21.00" T	Kabupaten Banggai Laut, Provinsi Sulawesi Tengah	2022
Tollobundu, Pulau		Pulau	01°55'37.99" S 123°08'55.00" T	Kabupaten Banggai Kepulauan, Provinsi Sulawesi Tengah	2021
Tollobundu, Pulau		Pulau	01°55'37.99" S 123°08'55.00" T	Kabupaten Banggai Laut, Provinsi Sulawesi Tengah	2022
Tomisik Pouno, Pulau		Pulau	02°14'10.00" S 123°08'26.99" T	Kabupaten Banggai Kepulauan, Provinsi Sulawesi Tengah	2021
Tomisik Pouno, Pulau		Pulau	02°14'10.00" S 123°08'26.99" T	Kabupaten Banggai Laut, Provinsi Sulawesi Tengah	2022
Tondokan, Pulau		Pulau	01°57'18.00" S 123°43'46.99" T	Kabupaten Banggai Kepulauan, Provinsi Sulawesi Tengah	2021
Tondokan, Pulau		Pulau	01°57'18.00" S 123°43'46.99" T	Kabupaten Banggai Laut, Provinsi Sulawesi Tengah	2022
Tongkulung, Pulau		Pulau	01°55'07.30" S 123°46'15.96" T	Kabupaten Banggai Kepulauan, Provinsi Sulawesi Tengah	2021
Tongkulung, Pulau		Pulau	01°55'07.30" S 123°46'15.96" T	Kabupaten Banggai Laut, Provinsi Sulawesi Tengah	2022
Toropot, Pulau		Pulau	01°56'28.11" S 123°39'14.46" T	Kabupaten Banggai Kepulauan, Provinsi Sulawesi Tengah	2021
Toropot, Pulau		Pulau	01°56'28.11" S 123°39'14.46" T	Kabupaten Banggai Laut, Provinsi Sulawesi Tengah	2022
Toropot Pauno, Pulau		Pulau	01°59'29.85" S 123°28'48.29" T	Kabupaten Banggai Kepulauan, Provinsi Sulawesi Tengah	2021
Toropot Pauno, Pulau		Pulau	01°59'29.85" S 123°28'48.29" T	Kabupaten Banggai Laut, Provinsi Sulawesi Tengah	2022



Nama Rupabumi	Nama Lain	Jenis Unsur	Koordinat	Keterangan Wilayah	Tahun Pembakuan
Totogongo Babasal, Pulau		Pulau	01°53'37.00" S 123°40'53.00" T	Kabupaten Banggai Kepulauan, Provinsi Sulawesi Tengah	2021
Totogongo Babasal, Pulau		Pulau	01°53'37.00" S 123°40'53.00" T	Kabupaten Banggai Laut, Provinsi Sulawesi Tengah	2022
Totogongo Pauno, Pulau		Pulau	01°53'47.00" S 123°41'08.00" T	Kabupaten Banggai Kepulauan, Provinsi Sulawesi Tengah	2021
Totogongo Pauno, Pulau		Pulau	01°53'47.00" S 123°41'08.00" T	Kabupaten Banggai Laut, Provinsi Sulawesi Tengah	2022
Totuku Babasal, Pulau		Pulau	02°05'44.00" S 123°19'50.99" T	Kabupaten Banggai Kepulauan, Provinsi Sulawesi Tengah	2021
Totuku Babasal, Pulau		Pulau	02°05'44.00" S 123°19'50.99" T	Kabupaten Banggai Laut, Provinsi Sulawesi Tengah	2022
Totuku Pauno, Pulau		Pulau	02°06'20.99" S 123°19'17.00" T	Kabupaten Banggai Kepulauan, Provinsi Sulawesi Tengah	2021
Totuku Pauno, Pulau		Pulau	02°06'20.99" S 123°19'17.00" T	Kabupaten Banggai Laut, Provinsi Sulawesi Tengah	2022
Toulan Besar, Pulau		Pulau	01°32'39.00" S 123°28'23.99" T	Kabupaten Banggai Kepulauan, Provinsi Sulawesi Tengah	2021
Toulan Besar, Pulau		Pulau	01°32'39.00" S 123°28'23.99" T	Kabupaten Banggai Laut, Provinsi Sulawesi Tengah	2022
Toulan Kecil, Pulau		Pulau	01°33'49.00" S 123°28'07.00" T	Kabupaten Banggai Kepulauan, Provinsi Sulawesi Tengah	2021
Toulan Kecil, Pulau		Pulau	01°33'49.00" S 123°28'07.00" T	Kabupaten Banggai Laut, Provinsi Sulawesi Tengah	2022
Tumbak Babasal, Pulau		Pulau	01°55'21.38" S 123°31'51.65" T	Kabupaten Banggai Kepulauan, Provinsi Sulawesi Tengah	2021
Tumbak Babasal, Pulau		Pulau	01°55'21.38" S 123°31'51.65" T	Kabupaten Banggai Laut, Provinsi Sulawesi Tengah	2022

<b>Nama Rupabumi</b>	<b>Nama Lain</b>	<b>Jenis Unsur</b>	<b>Koordinat</b>	<b>Keterangan Wilayah</b>	<b>Tahun Pembakuan</b>
Tumbak Pauno, Pulau		Pulau	01°55'54.70" S 123°34'00.29" T	Kabupaten Banggai Kepulauan, Provinsi Sulawesi Tengah	2021
Tumbak Pauno, Pulau		Pulau	01°55'54.70" S 123°34'00.29" T	Kabupaten Banggai Laut, Provinsi Sulawesi Tengah	2022
Antulah, Togong		Pulau	01°53'44.99" S 123°41'26.00" T	Kabupaten Banggai Kepulauan, Provinsi Sulawesi Tengah	2021
Antulah, Togong		Pulau	01°53'44.99" S 123°41'26.00" T	Kabupaten Banggai Laut, Provinsi Sulawesi Tengah	2022
Batu, Togong		Pulau	01°42'14.73" S 123°36'37.11" T	Kabupaten Banggai Kepulauan, Provinsi Sulawesi Tengah	2021
Batu, Togong		Pulau	01°42'14.73" S 123°36'37.11" T	Kabupaten Banggai Laut, Provinsi Sulawesi Tengah	2022
Batuampas, Togong		Pulau	01°57'22.75" S 123°39'07.21" T	Kabupaten Banggai Kepulauan, Provinsi Sulawesi Tengah	2021
Batuampas, Togong		Pulau	01°57'22.75" S 123°39'07.21" T	Kabupaten Banggai Laut, Provinsi Sulawesi Tengah	2022
Doikendek Selatan, Togong		Pulau	01°33'26.74" S 123°33'42.20" T	Kabupaten Banggai Kepulauan, Provinsi Sulawesi Tengah	2021
Doikendek Selatan, Togong		Pulau	01°33'26.74" S 123°33'42.20" T	Kabupaten Banggai Laut, Provinsi Sulawesi Tengah	2022
Doikendek Tengah, Togong		Pulau	01°33'04.08" S 123°33'46.37" T	Kabupaten Banggai Kepulauan, Provinsi Sulawesi Tengah	2021
Doikendek Tengah, Togong		Pulau	01°33'04.08" S 123°33'46.37" T	Kabupaten Banggai Laut, Provinsi Sulawesi Tengah	2022
Doikendek Utara, Togong		Pulau	01°32'56.00" S 123°33'47.00" T	Kabupaten Banggai Kepulauan, Provinsi Sulawesi Tengah	2021
Doikendek Utara, Togong		Pulau	01°32'56.00" S 123°33'47.00" T	Kabupaten Banggai Laut, Provinsi Sulawesi Tengah	2022

<b>Nama Rupabumi</b>	<b>Nama Lain</b>	<b>Jenis Unsur</b>	<b>Koordinat</b>	<b>Keterangan Wilayah</b>	<b>Tahun Pembakuan</b>
Karatte, Togong		Pulau	01°53'42.56" S 123°41'33.79" T	Kabupaten Banggai Kepulauan, Provinsi Sulawesi Tengah	2021
Karatte, Togong		Pulau	01°53'42.56" S 123°41'33.79" T	Kabupaten Banggai Laut, Provinsi Sulawesi Tengah	2022
Kelapalima, Togong		Pulau	01°38'53.66" S 123°37'02.05" T	Kabupaten Banggai Kepulauan, Provinsi Sulawesi Tengah	2021
Kelapalima, Togong		Pulau	01°38'53.66" S 123°37'02.05" T	Kabupaten Banggai Laut, Provinsi Sulawesi Tengah	2022
Lantang, Togong		Pulau	01°49'36.06" S 123°08'24.56" T	Kabupaten Banggai Kepulauan, Provinsi Sulawesi Tengah	2021
Lantang, Togong		Pulau	01°49'36.06" S 123°08'24.56" T	Kabupaten Banggai Laut, Provinsi Sulawesi Tengah	2022
Mamangandean, Togong		Pulau	01°54'43.71" S 123°40'03.05" T	Kabupaten Banggai Kepulauan, Provinsi Sulawesi Tengah	2021
Mamangandean, Togong		Pulau	01°54'43.71" S 123°40'03.05" T	Kabupaten Banggai Laut, Provinsi Sulawesi Tengah	2022
Onitu, Togong		Pulau	02°00'55.00" S 123°50'11.00" T	Kabupaten Banggai Kepulauan, Provinsi Sulawesi Tengah	2021
Onitu, Togong		Pulau	02°00'55.00" S 123°50'11.00" T	Kabupaten Banggai Laut, Provinsi Sulawesi Tengah	2022
Pasirputih Lua, Togong		Pulau	01°35'58.47" S 123°35'53.88" T	Kabupaten Banggai Kepulauan, Provinsi Sulawesi Tengah	2021
Pasirputih Lua, Togong		Pulau	01°35'58.47" S 123°35'53.88" T	Kabupaten Banggai Laut, Provinsi Sulawesi Tengah	2022
Poisikmatanga, Togong		Pulau	01°42'17.52" S 123°36'34.63" T	Kabupaten Banggai Kepulauan, Provinsi Sulawesi Tengah	2021
Poisikmatanga, Togong		Pulau	01°42'17.52" S 123°36'34.63" T	Kabupaten Banggai Laut, Provinsi Sulawesi Tengah	2022

Nama Rupabumi	Nama Lain	Jenis Unsur	Koordinat	Keterangan Wilayah	Tahun Pembakuan
Potil Babasal, Togong		Pulau	01°29'17.27" S 123°33'25.06" T	Kabupaten Banggai Kepulauan, Provinsi Sulawesi Tengah	2021
Potil Babasal, Togong		Pulau	01°29'17.27" S 123°33'25.06" T	Kabupaten Banggai Laut, Provinsi Sulawesi Tengah	2022
Potil Poisik, Togong		Pulau	01°28'12.00" S 123°33'32.00" T	Kabupaten Banggai Kepulauan, Provinsi Sulawesi Tengah	2021
Potil Poisik, Togong		Pulau	01°28'12.00" S 123°33'32.00" T	Kabupaten Banggai Laut, Provinsi Sulawesi Tengah	2022
Sali, Togong		Pulau	02°00'34.58" S 123°51'05.13" T	Kabupaten Banggai Kepulauan, Provinsi Sulawesi Tengah	2021
Sali, Togong		Pulau	02°00'34.58" S 123°51'05.13" T	Kabupaten Banggai Laut, Provinsi Sulawesi Tengah	2022
Sasalua, Togong		Pulau	01°38'06.63" S 123°37'16.00" T	Kabupaten Banggai Kepulauan, Provinsi Sulawesi Tengah	2021
Sasalua, Togong		Pulau	01°38'06.63" S 123°37'16.00" T	Kabupaten Banggai Laut, Provinsi Sulawesi Tengah	2022
Tatandak, Togong		Pulau	01°53'21.00" S 123°41'47.00" T	Kabupaten Banggai Kepulauan, Provinsi Sulawesi Tengah	2021
Tatandak, Togong		Pulau	01°53'21.00" S 123°41'47.00" T	Kabupaten Banggai Laut, Provinsi Sulawesi Tengah	2022
Utoyon, Togong		Pulau	01°52'40.90" S 123°41'48.00" T	Kabupaten Banggai Kepulauan, Provinsi Sulawesi Tengah	2021
Utoyon, Togong		Pulau	01°52'40.90" S 123°41'48.00" T	Kabupaten Banggai Laut, Provinsi Sulawesi Tengah	2022
Lalongo, Togong		Pulau	01°29'54.01" S 123°10'32.42" T	Kabupaten Banggai Laut, Provinsi Sulawesi Tengah	2021
Lalongo, Togong		Pulau	01°29'54.01" S 123°10'32.42" T	Kabupaten Banggai Kepulauan, Provinsi Sulawesi Tengah	2022

<b>Nama Rupabumi</b>	<b>Nama Lain</b>	<b>Jenis Unsur</b>	<b>Koordinat</b>	<b>Keterangan Wilayah</b>	<b>Tahun Pembakuan</b>
Tolu Selatan, Togong		Pulau	01°29'18.25" S 123°28'19.81" T	Kabupaten Banggai Laut, Provinsi Sulawesi Tengah	2021
Tolu Selatan, Togong		Pulau	01°29'18.25" S 123°28'19.81" T	Kabupaten Banggai Kepulauan, Provinsi Sulawesi Tengah	2022
Allo Kecil, Pulau		Pulau	01°55'56.80" S 121°19'56.84" T	Kabupaten Morowali, Provinsi Sulawesi Tengah	2021
Allo Kecil, Pulau		Pulau	01°55'56.80" S 121°19'56.84" T	Kabupaten Morowali Utara, Provinsi Sulawesi Tengah	2022
Badik, Pulau		Pulau	01°54'29.99" S 121°22'12.00" T	Kabupaten Morowali, Provinsi Sulawesi Tengah	2021
Badik, Pulau		Pulau	01°54'29.99" S 121°22'12.00" T	Kabupaten Morowali Utara, Provinsi Sulawesi Tengah	2022
Bae Toko, Pulau		Pulau	01°50'56.00" S 121°23'19.00" T	Kabupaten Morowali, Provinsi Sulawesi Tengah	2021
Bae Toko, Pulau		Pulau	01°50'56.00" S 121°23'19.00" T	Kabupaten Morowali Utara, Provinsi Sulawesi Tengah	2022
Bahobulusa Besar, Pulau		Pulau	01°57'29.00" S 121°25'58.00" T	Kabupaten Morowali, Provinsi Sulawesi Tengah	2021
Bahobulusa Besar, Pulau		Pulau	01°57'29.00" S 121°25'58.00" T	Kabupaten Morowali Utara, Provinsi Sulawesi Tengah	2022
Bahobulusa Kecil, Pulau		Pulau	01°57'37.53" S 121°25'46.49" T	Kabupaten Morowali, Provinsi Sulawesi Tengah	2021
Bahobulusa Kecil, Pulau		Pulau	01°57'37.53" S 121°25'46.49" T	Kabupaten Morowali Utara, Provinsi Sulawesi Tengah	2022
Balasika, Pulau		Pulau	01°54'31.77" S 121°26'34.98" T	Kabupaten Morowali, Provinsi Sulawesi Tengah	2021
Balasika, Pulau		Pulau	01°54'31.77" S 121°26'34.98" T	Kabupaten Morowali Utara, Provinsi Sulawesi Tengah	2022

<b>Nama Rupabumi</b>	<b>Nama Lain</b>	<b>Jenis Unsur</b>	<b>Koordinat</b>	<b>Keterangan Wilayah</b>	<b>Tahun Pembakuan</b>
Balasika Selatan, Pulau		Pulau	01°54'20.99" S 121°26'40.99" T	Kabupaten Morowali, Provinsi Sulawesi Tengah	2021
Balasika Selatan, Pulau		Pulau	01°54'20.99" S 121°26'40.99" T	Kabupaten Morowali Utara, Provinsi Sulawesi Tengah	2022
Balasika Utara, Pulau		Pulau	01°54'16.63" S 121°26'45.29" T	Kabupaten Morowali, Provinsi Sulawesi Tengah	2021
Balasika Utara, Pulau		Pulau	01°54'16.63" S 121°26'45.29" T	Kabupaten Morowali Utara, Provinsi Sulawesi Tengah	2022
Barani, Pulau		Pulau	01°54'46.06" S 121°26'33.13" T	Kabupaten Morowali, Provinsi Sulawesi Tengah	2021
Barani, Pulau		Pulau	01°54'46.06" S 121°26'33.13" T	Kabupaten Morowali Utara, Provinsi Sulawesi Tengah	2022
Batu, Pulau		Pulau	01°56'12.00" S 121°30'56.00" T	Kabupaten Morowali, Provinsi Sulawesi Tengah	2021
Batu, Pulau		Pulau	01°56'12.00" S 121°30'56.00" T	Kabupaten Morowali Utara, Provinsi Sulawesi Tengah	2022
Batukembar Besar, Pulau		Pulau	01°56'26.03" S 121°28'58.51" T	Kabupaten Morowali, Provinsi Sulawesi Tengah	2021
Batukembar Besar, Pulau		Pulau	01°56'26.03" S 121°28'58.51" T	Kabupaten Morowali Utara, Provinsi Sulawesi Tengah	2022
Batukembar Kecil, Pulau		Pulau	01°56'26.30" S 121°28'59.06" T	Kabupaten Morowali, Provinsi Sulawesi Tengah	2021
Batukembar Kecil, Pulau		Pulau	01°56'26.30" S 121°28'59.06" T	Kabupaten Morowali Utara, Provinsi Sulawesi Tengah	2022
Batumandi, Pulau		Pulau	01°54'13.61" S 121°23'30.89" T	Kabupaten Morowali, Provinsi Sulawesi Tengah	2021
Batumandi, Pulau		Pulau	01°54'13.61" S 121°23'30.89" T	Kabupaten Morowali Utara, Provinsi Sulawesi Tengah	2022

<b>Nama Rupabumi</b>	<b>Nama Lain</b>	<b>Jenis Unsur</b>	<b>Koordinat</b>	<b>Keterangan Wilayah</b>	<b>Tahun Pembakuan</b>
Batupayung, Pulau		Pulau	01°54'15.29" S 121°23'31.29" T	Kabupaten Morowali, Provinsi Sulawesi Tengah	2021
Batupayung, Pulau		Pulau	01°54'15.29" S 121°23'31.29" T	Kabupaten Morowali Utara, Provinsi Sulawesi Tengah	2022
Batutanjung, Pulau		Pulau	01°57'01.10" S 121°21'03.61" T	Kabupaten Morowali, Provinsi Sulawesi Tengah	2021
Batutanjung, Pulau		Pulau	01°57'01.10" S 121°21'03.61" T	Kabupaten Morowali Utara, Provinsi Sulawesi Tengah	2022
Boba, Pulau		Pulau	01°43'07.00" S 121°51'31.00" T	Kabupaten Morowali, Provinsi Sulawesi Tengah	2021
Boba, Pulau		Pulau	01°43'07.00" S 121°51'31.00" T	Kabupaten Morowali Utara, Provinsi Sulawesi Tengah	2022
Bolosumpi, Pulau		Pulau	01°55'58.00" S 121°27'06.00" T	Kabupaten Morowali, Provinsi Sulawesi Tengah	2021
Bolosumpi, Pulau		Pulau	01°55'58.00" S 121°27'06.00" T	Kabupaten Morowali Utara, Provinsi Sulawesi Tengah	2022
Bungintimbe, Pulau		Pulau	02°00'27.99" S 121°29'37.07" T	Kabupaten Morowali, Provinsi Sulawesi Tengah	2021
Bungintimbe, Pulau		Pulau	02°00'27.99" S 121°29'37.07" T	Kabupaten Morowali Utara, Provinsi Sulawesi Tengah	2022
Bungko, Pulau		Pulau	01°55'59.99" S 121°21'43.99" T	Kabupaten Morowali, Provinsi Sulawesi Tengah	2021
Bungko, Pulau		Pulau	01°55'59.99" S 121°21'43.99" T	Kabupaten Morowali Utara, Provinsi Sulawesi Tengah	2022
Dampi, Pulau		Pulau	01°55'07.00" S 121°24'54.00" T	Kabupaten Morowali, Provinsi Sulawesi Tengah	2021
Dampi, Pulau		Pulau	01°55'07.00" S 121°24'54.00" T	Kabupaten Morowali Utara, Provinsi Sulawesi Tengah	2022

<b>Nama Rupabumi</b>	<b>Nama Lain</b>	<b>Jenis Unsur</b>	<b>Koordinat</b>	<b>Keterangan Wilayah</b>	<b>Tahun Pembakuan</b>
Dua, Pulau		Pulau	01°50'22.99" S 121°20'37.00" T	Kabupaten Morowali, Provinsi Sulawesi Tengah	2021
Dua, Pulau		Pulau	01°50'22.99" S 121°20'37.00" T	Kabupaten Morowali Utara, Provinsi Sulawesi Tengah	2022
Dua Kecil, Pulau		Pulau	01°50'10.00" S 121°20'35.00" T	Kabupaten Morowali, Provinsi Sulawesi Tengah	2021
Dua Kecil, Pulau		Pulau	01°50'10.00" S 121°20'35.00" T	Kabupaten Morowali Utara, Provinsi Sulawesi Tengah	2022
Gagak, Pulau		Pulau	01°54'20.99" S 121°24'24.99" T	Kabupaten Morowali, Provinsi Sulawesi Tengah	2021
Gagak, Pulau		Pulau	01°54'20.99" S 121°24'24.99" T	Kabupaten Morowali Utara, Provinsi Sulawesi Tengah	2022
Hapahapa Besar, Pulau		Pulau	01°55'45.99" S 121°28'41.00" T	Kabupaten Morowali, Provinsi Sulawesi Tengah	2021
Hapahapa Besar, Pulau		Pulau	01°55'45.99" S 121°28'41.00" T	Kabupaten Morowali Utara, Provinsi Sulawesi Tengah	2022
Hapahapa Kecil, Pulau		Pulau	01°55'48.00" S 121°28'48.00" T	Kabupaten Morowali, Provinsi Sulawesi Tengah	2021
Hapahapa Kecil, Pulau		Pulau	01°55'48.00" S 121°28'48.00" T	Kabupaten Morowali Utara, Provinsi Sulawesi Tengah	2022
Holdalem, Pulau		Pulau	01°54'33.00" S 121°24'01.00" T	Kabupaten Morowali, Provinsi Sulawesi Tengah	2021
Holdalem, Pulau		Pulau	01°54'33.00" S 121°24'01.00" T	Kabupaten Morowali Utara, Provinsi Sulawesi Tengah	2022
Karantu, Pulau		Pulau	01°55'43.36" S 121°27'41.78" T	Kabupaten Morowali, Provinsi Sulawesi Tengah	2021
Karantu, Pulau		Pulau	01°55'43.36" S 121°27'41.78" T	Kabupaten Morowali Utara, Provinsi Sulawesi Tengah	2022



<b>Nama Rupabumi</b>	<b>Nama Lain</b>	<b>Jenis Unsur</b>	<b>Koordinat</b>	<b>Keterangan Wilayah</b>	<b>Tahun Pembakuan</b>
Kelapa, Pulau		Pulau	01°55'28.99" S 121°21'49.00" T	Kabupaten Morowali, Provinsi Sulawesi Tengah	2021
Kelapa, Pulau		Pulau	01°55'28.99" S 121°21'49.00" T	Kabupaten Morowali Utara, Provinsi Sulawesi Tengah	2022
Kelapa, Pulau		Pulau	01°56'35.00" S 121°29'39.99" T	Kabupaten Morowali, Provinsi Sulawesi Tengah	2021
Kelapa, Pulau		Pulau	01°56'35.00" S 121°29'39.99" T	Kabupaten Morowali Utara, Provinsi Sulawesi Tengah	2022
Allo, Pulau		Pulau	01°55'59.99" S 121°19'53.00" T	Kabupaten Morowali, Provinsi Sulawesi Tengah	2021
Allo, Pulau		Pulau	01°55'59.99" S 121°19'53.00" T	Kabupaten Morowali Utara, Provinsi Sulawesi Tengah	2022
Kolobunta, Pulau		Pulau	01°42'04.00" S 121°52'25.00" T	Kabupaten Morowali, Provinsi Sulawesi Tengah	2021
Kolobunta, Pulau		Pulau	01°42'04.00" S 121°52'25.00" T	Kabupaten Morowali Utara, Provinsi Sulawesi Tengah	2022
Korolaki, Pulau		Pulau	02°00'07.99" S 121°20'35.00" T	Kabupaten Morowali, Provinsi Sulawesi Tengah	2021
Korolaki, Pulau		Pulau	02°00'07.99" S 121°20'35.00" T	Kabupaten Morowali Utara, Provinsi Sulawesi Tengah	2022
Kubur, Pulau		Pulau	01°42'25.97" S 121°53'21.57" T	Kabupaten Morowali, Provinsi Sulawesi Tengah	2021
Kubur, Pulau		Pulau	01°42'25.97" S 121°53'21.57" T	Kabupaten Morowali Utara, Provinsi Sulawesi Tengah	2022
Kulangkulang, Pulau		Pulau	01°56'08.00" S 121°22'19.99" T	Kabupaten Morowali, Provinsi Sulawesi Tengah	2021
Kulangkulang, Pulau		Pulau	01°56'08.00" S 121°22'19.99" T	Kabupaten Morowali Utara, Provinsi Sulawesi Tengah	2022

<b>Nama Rupabumi</b>	<b>Nama Lain</b>	<b>Jenis Unsur</b>	<b>Koordinat</b>	<b>Keterangan Wilayah</b>	<b>Tahun Pembakuan</b>
Labota, Pulau		Pulau	01°56'35.00" S 121°21'34.99" T	Kabupaten Morowali, Provinsi Sulawesi Tengah	2021
Labota, Pulau		Pulau	01°56'35.00" S 121°21'34.99" T	Kabupaten Morowali Utara, Provinsi Sulawesi Tengah	2022
Labota Besar, Pulau		Pulau	01°54'56.00" S 121°26'26.99" T	Kabupaten Morowali, Provinsi Sulawesi Tengah	2021
Labota Besar, Pulau		Pulau	01°54'56.00" S 121°26'26.99" T	Kabupaten Morowali Utara, Provinsi Sulawesi Tengah	2022
Lalangan, Pulau		Pulau	01°56'17.00" S 121°21'33.00" T	Kabupaten Morowali, Provinsi Sulawesi Tengah	2021
Lalangan, Pulau		Pulau	01°56'17.00" S 121°21'33.00" T	Kabupaten Morowali Utara, Provinsi Sulawesi Tengah	2022
Lalangan Kecil, Pulau		Pulau	01°56'28.00" S 121°21'25.99" T	Kabupaten Morowali, Provinsi Sulawesi Tengah	2021
Lalangan Kecil, Pulau		Pulau	01°56'28.00" S 121°21'25.99" T	Kabupaten Morowali Utara, Provinsi Sulawesi Tengah	2022
Lambolo, Pulau		Pulau	01°56'03.98" S 121°19'57.53" T	Kabupaten Morowali, Provinsi Sulawesi Tengah	2021
Lambolo, Pulau		Pulau	01°56'03.98" S 121°19'57.53" T	Kabupaten Morowali Utara, Provinsi Sulawesi Tengah	2022
Lambolo Kecil, Pulau		Pulau	01°56'04.28" S 121°19'58.86" T	Kabupaten Morowali, Provinsi Sulawesi Tengah	2021
Lambolo Kecil, Pulau		Pulau	01°56'04.28" S 121°19'58.86" T	Kabupaten Morowali Utara, Provinsi Sulawesi Tengah	2022
Macan, Pulau		Pulau	01°41'18.84" S 121°57'07.05" T	Kabupaten Morowali, Provinsi Sulawesi Tengah	2021
Macan, Pulau		Pulau	01°41'18.84" S 121°57'07.05" T	Kabupaten Morowali Utara, Provinsi Sulawesi Tengah	2022

<b>Nama Rupabumi</b>	<b>Nama Lain</b>	<b>Jenis Unsur</b>	<b>Koordinat</b>	<b>Keterangan Wilayah</b>	<b>Tahun Pembakuan</b>
Mandar, Pulau		Pulau	01°55'09.00" S 121°20'58.99" T	Kabupaten Morowali, Provinsi Sulawesi Tengah	2021
Mandar, Pulau		Pulau	01°55'09.00" S 121°20'58.99" T	Kabupaten Morowali Utara, Provinsi Sulawesi Tengah	2022
Marangkana, Pulau		Pulau	01°53'40.99" S 121°22'25.00" T	Kabupaten Morowali, Provinsi Sulawesi Tengah	2021
Marangkana, Pulau		Pulau	01°53'40.99" S 121°22'25.00" T	Kabupaten Morowali Utara, Provinsi Sulawesi Tengah	2022
Nipa, Pulau		Pulau	01°55'57.55" S 121°29'19.44" T	Kabupaten Morowali, Provinsi Sulawesi Tengah	2021
Nipa, Pulau		Pulau	01°55'57.55" S 121°29'19.44" T	Kabupaten Morowali Utara, Provinsi Sulawesi Tengah	2022
Pandan, Pulau		Pulau	01°56'42.00" S 121°21'59.00" T	Kabupaten Morowali, Provinsi Sulawesi Tengah	2021
Pandan, Pulau		Pulau	01°56'42.00" S 121°21'59.00" T	Kabupaten Morowali Utara, Provinsi Sulawesi Tengah	2022
Panjang, Pulau		Pulau	01°50'58.99" S 121°26'38.00" T	Kabupaten Morowali, Provinsi Sulawesi Tengah	2021
Panjang, Pulau		Pulau	01°50'58.99" S 121°26'38.00" T	Kabupaten Morowali Utara, Provinsi Sulawesi Tengah	2022
Pengia, Pulau		Pulau	01°55'50.00" S 121°26'21.00" T	Kabupaten Morowali, Provinsi Sulawesi Tengah	2021
Pengia, Pulau		Pulau	01°55'50.00" S 121°26'21.00" T	Kabupaten Morowali Utara, Provinsi Sulawesi Tengah	2022
Pinasa, Pulau		Pulau	01°50'07.23" S 121°24'41.50" T	Kabupaten Morowali, Provinsi Sulawesi Tengah	2021
Pinasa, Pulau		Pulau	01°50'07.23" S 121°24'41.50" T	Kabupaten Morowali Utara, Provinsi Sulawesi Tengah	2022

<b>Nama Rupabumi</b>	<b>Nama Lain</b>	<b>Jenis Unsur</b>	<b>Koordinat</b>	<b>Keterangan Wilayah</b>	<b>Tahun Pembakuan</b>
Rumbia, Pulau		Pulau	01°57'04.00" S 121°30'36.00" T	Kabupaten Morowali, Provinsi Sulawesi Tengah	2021
Rumbia, Pulau		Pulau	01°57'04.00" S 121°30'36.00" T	Kabupaten Morowali Utara, Provinsi Sulawesi Tengah	2022
Tangah, Pulau		Pulau	01°56'44.00" S 121°21'45.00" T	Kabupaten Morowali, Provinsi Sulawesi Tengah	2021
Tangah, Pulau		Pulau	01°56'44.00" S 121°21'45.00" T	Kabupaten Morowali Utara, Provinsi Sulawesi Tengah	2022
Tanoka, Pulau		Pulau	01°59'53.00" S 121°21'06.00" T	Kabupaten Morowali, Provinsi Sulawesi Tengah	2021
Tanoka, Pulau		Pulau	01°59'53.00" S 121°21'06.00" T	Kabupaten Morowali Utara, Provinsi Sulawesi Tengah	2022
Tapohulu, Pulau		Pulau	01°55'54.99" S 121°19'44.00" T	Kabupaten Morowali, Provinsi Sulawesi Tengah	2021
Tapohulu, Pulau		Pulau	01°55'54.99" S 121°19'44.00" T	Kabupaten Morowali Utara, Provinsi Sulawesi Tengah	2022
Tetembonti, Pulau		Pulau	01°42'47.99" S 121°52'17.00" T	Kabupaten Morowali, Provinsi Sulawesi Tengah	2021
Tetembonti, Pulau		Pulau	01°42'47.99" S 121°52'17.00" T	Kabupaten Morowali Utara, Provinsi Sulawesi Tengah	2022
Tokonanaka, Pulau		Pulau	01°56'07.00" S 121°29'08.99" T	Kabupaten Morowali, Provinsi Sulawesi Tengah	2021
Tokonanaka, Pulau		Pulau	01°56'07.00" S 121°29'08.99" T	Kabupaten Morowali Utara, Provinsi Sulawesi Tengah	2022
Uepiri, Pulau		Pulau	01°50'33.00" S 121°22'26.00" T	Kabupaten Morowali, Provinsi Sulawesi Tengah	2021
Uepiri, Pulau		Pulau	01°50'33.00" S 121°22'26.00" T	Kabupaten Morowali Utara, Provinsi Sulawesi Tengah	2022

<b>Nama Rupabumi</b>	<b>Nama Lain</b>	<b>Jenis Unsur</b>	<b>Koordinat</b>	<b>Keterangan Wilayah</b>	<b>Tahun Pembakuan</b>
Ulundoke, Pulau		Pulau	01°49'55.99" S 121°27'47.00" T	Kabupaten Morowali, Provinsi Sulawesi Tengah	2021
Ulundoke, Pulau		Pulau	01°49'55.99" S 121°27'47.00" T	Kabupaten Morowali Utara, Provinsi Sulawesi Tengah	2022
Teo, Togong		Pulau	01°37'34.74" S 122°03'24.35" T	Kabupaten Morowali, Provinsi Sulawesi Tengah	2021
Teo, Togong		Pulau	01°37'34.74" S 122°03'24.35" T	Kabupaten Morowali Utara, Provinsi Sulawesi Tengah	2022
Apeng Binuni, Pulau		Pulau	02°06'01.66" U 125°20'34.32" T	Provinsi Sulawesi Utara	2021
Apeng Binuni, Pulau		Pulau	02°06'01.66" U 125°20'34.32" T	Kabupaten Kepulauan Siau Tagulandang Biaro, Provinsi Sulawesi Utara	2022
Apeng Dalai, Pulau		Pulau	02°07'22.20" U 125°22'21.48" T	Provinsi Sulawesi Utara	2021
Apeng Dalai, Pulau		Pulau	02°07'22.20" U 125°22'21.48" T	Kabupaten Kepulauan Siau Tagulandang Biaro, Provinsi Sulawesi Utara	2022
Bahoa Kodio Darua, Pulau		Pulau	02°06'12.32" U 125°24'31.50" T	Provinsi Sulawesi Utara	2021
Bahoa Kodio Darua, Pulau		Pulau	02°06'12.32" U 125°24'31.50" T	Kabupaten Kepulauan Siau Tagulandang Biaro, Provinsi Sulawesi Utara	2022
Bahoa Kodio Simbau, Pulau		Pulau	02°06'11.98" U 125°24'34.04" T	Provinsi Sulawesi Utara	2021
Bahoa Kodio Simbau, Pulau		Pulau	02°06'11.98" U 125°24'34.04" T	Kabupaten Kepulauan Siau Tagulandang Biaro, Provinsi Sulawesi Utara	2022
Bahoa Kodio Tatelu, Pulau		Pulau	02°06'12.10" U 125°24'30.08" T	Provinsi Sulawesi Utara	2021
Bahoa Kodio Tatelu, Pulau		Pulau	02°06'12.10" U 125°24'30.08" T	Kabupaten Kepulauan Siau Tagulandang Biaro, Provinsi Sulawesi Utara	2022
Batu Pulo, Pulau		Pulau	02°04'48.51" U 125°21'52.57" T	Provinsi Sulawesi Utara	2021
Batu Pulo, Pulau		Pulau	02°04'48.51" U 125°21'52.57" T	Kabupaten Kepulauan Siau Tagulandang Biaro, Provinsi Sulawesi Utara	2022

<b>Nama Rupabumi</b>	<b>Nama Lain</b>	<b>Jenis Unsur</b>	<b>Koordinat</b>	<b>Keterangan Wilayah</b>	<b>Tahun Pembakuan</b>
Batubalawo, Pulau		Pulau	02°40'04.21" U 125°25'18.07" T	Provinsi Sulawesi Utara	2021
Batubalawo, Pulau		Pulau	02°40'04.21" U 125°25'18.07" T	Kabupaten Kepulauan Siau Tagulandang Biaro, Provinsi Sulawesi Utara	2022
Batubalontohe, Pulau		Pulau	02°41'36.51" U 125°27'41.23" T	Provinsi Sulawesi Utara	2021
Batubalontohe, Pulau		Pulau	02°41'36.51" U 125°27'41.23" T	Kabupaten Kepulauan Siau Tagulandang Biaro, Provinsi Sulawesi Utara	2022
Batuguhita, Pulau		Pulau	02°38'46.85" U 125°28'36.18" T	Provinsi Sulawesi Utara	2021
Batuguhita, Pulau		Pulau	02°38'46.85" U 125°28'36.18" T	Kabupaten Kepulauan Siau Tagulandang Biaro, Provinsi Sulawesi Utara	2022
Batukasaho, Pulau		Pulau	02°41'19.93" U 125°22'09.47" T	Provinsi Sulawesi Utara	2021
Batukasaho, Pulau		Pulau	02°41'19.93" U 125°22'09.47" T	Kabupaten Kepulauan Siau Tagulandang Biaro, Provinsi Sulawesi Utara	2022
Batumapaha, Pulau		Pulau	02°39'31.47" U 125°29'04.10" T	Provinsi Sulawesi Utara	2021
Batumapaha, Pulau		Pulau	02°39'31.47" U 125°29'04.10" T	Kabupaten Kepulauan Siau Tagulandang Biaro, Provinsi Sulawesi Utara	2022
Batumeo, Pulau		Pulau	02°06'13.14" U 125°24'32.04" T	Provinsi Sulawesi Utara	2021
Batumeo, Pulau		Pulau	02°06'13.14" U 125°24'32.04" T	Kabupaten Kepulauan Siau Tagulandang Biaro, Provinsi Sulawesi Utara	2022
Batunepo, Pulau		Pulau	02°39'19.48" U 125°28'28.21" T	Provinsi Sulawesi Utara	2021
Batunepo, Pulau		Pulau	02°39'19.48" U 125°28'28.21" T	Kabupaten Kepulauan Siau Tagulandang Biaro, Provinsi Sulawesi Utara	2022
Batupaliaheng, Pulau		Pulau	02°39'38.61" U 125°28'37.05" T	Provinsi Sulawesi Utara	2021
Batupaliaheng, Pulau		Pulau	02°39'38.61" U 125°28'37.05" T	Kabupaten Kepulauan Siau Tagulandang Biaro, Provinsi Sulawesi Utara	2022

Nama Rupabumi	Nama Lain	Jenis Unsur	Koordinat	Keterangan Wilayah	Tahun Pembakuan
Batupuki Sawenahe, Pulau	Pulau Batuputih Sawenahe	Pulau	02°48'33.82" U 125°23'30.59" T	Provinsi Sulawesi Utara	2021
Batupuki Sawenahe, Pulau	Pulau Batuputih Sawenahe	Pulau	02°48'33.82" U 125°23'30.59" T	Kabupaten Kepulauan Siau Tagulandang Biaro, Provinsi Sulawesi Utara	2022
Batupuki Timuhe, Pulau	Pulau Batuputih Timuhi	Pulau	02°48'10.31" U 125°22'49.62" T	Provinsi Sulawesi Utara	2021
Batupuki Timuhe, Pulau	Pulau Batuputih Timuhi	Pulau	02°48'10.31" U 125°22'49.62" T	Kabupaten Kepulauan Siau Tagulandang Biaro, Provinsi Sulawesi Utara	2022
Batusalana, Pulau		Pulau	02°07'09.07" U 125°22'45.74" T	Provinsi Sulawesi Utara	2021
Batusalana, Pulau		Pulau	02°07'09.07" U 125°22'45.74" T	Kabupaten Kepulauan Siau Tagulandang Biaro, Provinsi Sulawesi Utara	2022
Batusenggelohe, Pulau		Pulau	02°39'46.95" U 125°28'32.78" T	Provinsi Sulawesi Utara	2021
Batusenggelohe, Pulau		Pulau	02°39'46.95" U 125°28'32.78" T	Kabupaten Kepulauan Siau Tagulandang Biaro, Provinsi Sulawesi Utara	2022
Batusinggelohe, Pulau		Pulau	02°04'23.29" U 125°20'30.71" T	Provinsi Sulawesi Utara	2021
Batusinggelohe, Pulau		Pulau	02°04'23.29" U 125°20'30.71" T	Kabupaten Kepulauan Siau Tagulandang Biaro, Provinsi Sulawesi Utara	2022
Batusohong, Pulau		Pulau	02°39'48.45" U 125°28'31.68" T	Provinsi Sulawesi Utara	2021
Batusohong, Pulau		Pulau	02°39'48.45" U 125°28'31.68" T	Kabupaten Kepulauan Siau Tagulandang Biaro, Provinsi Sulawesi Utara	2022
Batutonggeng Kanuku, Pulau		Pulau	02°41'05.73" U 125°23'47.12" T	Provinsi Sulawesi Utara	2021
Batutonggeng Kanuku, Pulau		Pulau	02°41'05.73" U 125°23'47.12" T	Kabupaten Kepulauan Siau Tagulandang Biaro, Provinsi Sulawesi Utara	2022
Batutulang, Pulau		Pulau	02°38'55.32" U 125°29'25.43" T	Provinsi Sulawesi Utara	2021
Batutulang, Pulau		Pulau	02°38'55.32" U 125°29'25.43" T	Kabupaten Kepulauan Siau Tagulandang Biaro, Provinsi Sulawesi Utara	2022

<b>Nama Rupabumi</b>	<b>Nama Lain</b>	<b>Jenis Unsur</b>	<b>Koordinat</b>	<b>Keterangan Wilayah</b>	<b>Tahun Pembakuan</b>
Batuwola, Pulau		Pulau	02°04'18.55" U 125°20'33.76" T	Provinsi Sulawesi Utara	2021
Batuwola, Pulau		Pulau	02°04'18.55" U 125°20'33.76" T	Kabupaten Kepulauan Siau Tagulandang Biaro, Provinsi Sulawesi Utara	2022
Biaro, Pulau		Pulau	02°06'13.97" U 125°22'24.37" T	Provinsi Sulawesi Utara	2021
Biaro, Pulau		Pulau	02°06'13.97" U 125°22'24.37" T	Kabupaten Kepulauan Siau Tagulandang Biaro, Provinsi Sulawesi Utara	2022
Gunatin, Pulau		Pulau	02°40'56.80" U 125°27'19.61" T	Provinsi Sulawesi Utara	2021
Gunatin, Pulau		Pulau	02°40'56.80" U 125°27'19.61" T	Kabupaten Kepulauan Siau Tagulandang Biaro, Provinsi Sulawesi Utara	2022
Kalioho, Pulau		Pulau	02°06'50.29" U 125°24'38.14" T	Provinsi Sulawesi Utara	2021
Kalioho, Pulau		Pulau	02°06'50.29" U 125°24'38.14" T	Kabupaten Kepulauan Siau Tagulandang Biaro, Provinsi Sulawesi Utara	2022
Kapuliha, Pulau		Pulau	02°39'56.76" U 125°28'28.37" T	Provinsi Sulawesi Utara	2021
Kapuliha, Pulau		Pulau	02°39'56.76" U 125°28'28.37" T	Kabupaten Kepulauan Siau Tagulandang Biaro, Provinsi Sulawesi Utara	2022
Lamontang, Pulau		Pulau	02°04'59.65" U 125°20'05.52" T	Provinsi Sulawesi Utara	2021
Lamontang, Pulau		Pulau	02°04'59.65" U 125°20'05.52" T	Kabupaten Kepulauan Siau Tagulandang Biaro, Provinsi Sulawesi Utara	2022
Laweang, Pulau		Pulau	02°38'43.91" U 125°28'33.10" T	Provinsi Sulawesi Utara	2021
Laweang, Pulau		Pulau	02°38'43.91" U 125°28'33.10" T	Kabupaten Kepulauan Siau Tagulandang Biaro, Provinsi Sulawesi Utara	2022
Mahoro, Pulau		Pulau	02°39'09.89" U 125°29'06.74" T	Provinsi Sulawesi Utara	2021
Mahoro, Pulau		Pulau	02°39'09.89" U 125°29'06.74" T	Kabupaten Kepulauan Siau Tagulandang Biaro, Provinsi Sulawesi Utara	2022



<b>Nama Rupabumi</b>	<b>Nama Lain</b>	<b>Jenis Unsur</b>	<b>Koordinat</b>	<b>Keterangan Wilayah</b>	<b>Tahun Pembakuan</b>
Makalehi, Pulau		Pulau	02°44'07.66" U 125°10'10.92" T	Provinsi Sulawesi Utara	2021
Makalehi, Pulau		Pulau	02°44'07.66" U 125°10'10.92" T	Kabupaten Kepulauan Siau Tagulandang Biaro, Provinsi Sulawesi Utara	2022
Manumpitaeng, Pulau		Pulau	02°39'38.71" U 125°28'26.74" T	Provinsi Sulawesi Utara	2021
Manumpitaeng, Pulau		Pulau	02°39'38.71" U 125°28'26.74" T	Kabupaten Kepulauan Siau Tagulandang Biaro, Provinsi Sulawesi Utara	2022
Nusadarua, Pulau		Pulau	02°04'51.58" U 125°21'50.15" T	Provinsi Sulawesi Utara	2021
Nusadarua, Pulau		Pulau	02°04'51.58" U 125°21'50.15" T	Kabupaten Kepulauan Siau Tagulandang Biaro, Provinsi Sulawesi Utara	2022
Nusadarua Mundung Sawunahi, Pulau		Pulau	02°04'48.81" U 125°21'52.36" T	Provinsi Sulawesi Utara	2021
Nusadarua Mundung Sawunahi, Pulau		Pulau	02°04'48.81" U 125°21'52.36" T	Kabupaten Kepulauan Siau Tagulandang Biaro, Provinsi Sulawesi Utara	2022
Nusadarua Mundung Timuhi, Pulau		Pulau	02°04'48.34" U 125°21'52.94" T	Provinsi Sulawesi Utara	2021
Nusadarua Mundung Timuhi, Pulau		Pulau	02°04'48.34" U 125°21'52.94" T	Kabupaten Kepulauan Siau Tagulandang Biaro, Provinsi Sulawesi Utara	2022
Nusadarua Raki, Pulau		Pulau	02°07'19.98" U 125°22'30.06" T	Provinsi Sulawesi Utara	2021
Nusadarua Raki, Pulau		Pulau	02°07'19.98" U 125°22'30.06" T	Kabupaten Kepulauan Siau Tagulandang Biaro, Provinsi Sulawesi Utara	2022
Nusadarua Wahe, Pulau		Pulau	02°07'21.48" U 125°22'28.51" T	Provinsi Sulawesi Utara	2021
Nusadarua Wahe, Pulau		Pulau	02°07'21.48" U 125°22'28.51" T	Kabupaten Kepulauan Siau Tagulandang Biaro, Provinsi Sulawesi Utara	2022
Pahepa, Pulau		Pulau	02°39'22.62" U 125°27'43.43" T	Provinsi Sulawesi Utara	2021
Pahepa, Pulau		Pulau	02°39'22.62" U 125°27'43.43" T	Kabupaten Kepulauan Siau Tagulandang Biaro, Provinsi Sulawesi Utara	2022

<b>Nama Rupabumi</b>	<b>Nama Lain</b>	<b>Jenis Unsur</b>	<b>Koordinat</b>	<b>Keterangan Wilayah</b>	<b>Tahun Pembakuan</b>
Pasige, Pulau		Pulau	02°21'21.01" U 125°18'01.05" T	Provinsi Sulawesi Utara	2021
Pasige, Pulau		Pulau	02°21'21.01" U 125°18'01.05" T	Kabupaten Kepulauan Siau Tagulandang Biaro, Provinsi Sulawesi Utara	2022
Ruang, Pulau		Pulau	02°18'27.03" U 125°21'57.26" T	Provinsi Sulawesi Utara	2021
Ruang, Pulau		Pulau	02°18'27.03" U 125°21'57.26" T	Kabupaten Kepulauan Siau Tagulandang Biaro, Provinsi Sulawesi Utara	2022
Salangka, Pulau		Pulau	02°07'34.41" U 125°22'06.80" T	Provinsi Sulawesi Utara	2021
Salangka, Pulau		Pulau	02°07'34.41" U 125°22'06.80" T	Kabupaten Kepulauan Siau Tagulandang Biaro, Provinsi Sulawesi Utara	2022
Seha Kodio, Pulau		Pulau	02°07'16.07" U 125°20'55.96" T	Provinsi Sulawesi Utara	2021
Seha Kodio, Pulau		Pulau	02°07'16.07" U 125°20'55.96" T	Kabupaten Kepulauan Siau Tagulandang Biaro, Provinsi Sulawesi Utara	2022
Seha Kolabo, Pulau		Pulau	02°06'55.78" U 125°21'00.78" T	Provinsi Sulawesi Utara	2021
Seha Kolabo, Pulau		Pulau	02°06'55.78" U 125°21'00.78" T	Kabupaten Kepulauan Siau Tagulandang Biaro, Provinsi Sulawesi Utara	2022
Siau, Pulau		Pulau	02°43'47.09" U 125°22'58.37" T	Provinsi Sulawesi Utara	2021
Siau, Pulau		Pulau	02°43'47.09" U 125°22'58.37" T	Kabupaten Kepulauan Siau Tagulandang Biaro, Provinsi Sulawesi Utara	2022
Singkaha, Pulau		Pulau	02°05'55.01" U 125°20'25.75" T	Provinsi Sulawesi Utara	2021
Singkaha, Pulau		Pulau	02°05'55.01" U 125°20'25.75" T	Kabupaten Kepulauan Siau Tagulandang Biaro, Provinsi Sulawesi Utara	2022
Tagulandang, Pulau		Pulau	02°20'44.94" U 125°25'08.21" T	Provinsi Sulawesi Utara	2021
Tagulandang, Pulau		Pulau	02°20'44.94" U 125°25'08.21" T	Kabupaten Kepulauan Siau Tagulandang Biaro, Provinsi Sulawesi Utara	2022

<b>Nama Rupabumi</b>	<b>Nama Lain</b>	<b>Jenis Unsur</b>	<b>Koordinat</b>	<b>Keterangan Wilayah</b>	<b>Tahun Pembakuan</b>
Tahanusang Kambing, Pulau		Pulau	02°07'27.59" U 125°22'00.40" T	Provinsi Sulawesi Utara	2021
Tahanusang Kambing, Pulau		Pulau	02°07'27.59" U 125°22'00.40" T	Kabupaten Kepulauan Siau Tagulandang Biaro, Provinsi Sulawesi Utara	2022
Tandukuhang, Pulau		Pulau	02°05'17.55" U 125°19'56.27" T	Provinsi Sulawesi Utara	2021
Tandukuhang, Pulau		Pulau	02°05'17.55" U 125°19'56.27" T	Kabupaten Kepulauan Siau Tagulandang Biaro, Provinsi Sulawesi Utara	2022
Tonggengnapoto, Pulau		Pulau	02°19'44.44" U 125°27'09.42" T	Provinsi Sulawesi Utara	2021
Tonggengnapoto, Pulau		Pulau	02°19'44.44" U 125°27'09.42" T	Kabupaten Kepulauan Siau Tagulandang Biaro, Provinsi Sulawesi Utara	2022
Tumbonang Kodio, Pulau		Pulau	02°06'12.15" U 125°20'32.88" T	Provinsi Sulawesi Utara	2021
Tumbonang Kodio, Pulau		Pulau	02°06'12.15" U 125°20'32.88" T	Kabupaten Kepulauan Siau Tagulandang Biaro, Provinsi Sulawesi Utara	2022
Tumbonang Kolabo, Pulau		Pulau	02°06'10.45" U 125°20'41.50" T	Provinsi Sulawesi Utara	2021
Tumbonang Kolabo, Pulau		Pulau	02°06'10.45" U 125°20'41.50" T	Kabupaten Kepulauan Siau Tagulandang Biaro, Provinsi Sulawesi Utara	2022
Anakjambat, Pulau		Pulau	01°10'13.69" S 105°19'00.99" T	Indonesia	2021
Anakjambat, Pulau		Pulau	01°10'13.69" S 105°19'00.99" T	Kabupaten Lingga, Provinsi Kepulauan Riau	2022
Anakkembung, Pulau		Pulau	01°07'11.42" S 105°14'06.00" T	Indonesia	2021
Anakkembung, Pulau		Pulau	01°07'11.42" S 105°14'06.00" T	Kabupaten Lingga, Provinsi Kepulauan Riau	2022
Batin Besar, Pulau		Pulau	01°10'29.15" S 105°18'33.62" T	Indonesia	2021
Batin Besar, Pulau		Pulau	01°10'29.15" S 105°18'33.62" T	Kabupaten Lingga, Provinsi Kepulauan Riau	2022

<b>Nama Rupabumi</b>	<b>Nama Lain</b>	<b>Jenis Unsur</b>	<b>Koordinat</b>	<b>Keterangan Wilayah</b>	<b>Tahun Pembakuan</b>
Batin Kecil, Pulau		Pulau	01°10'36.22" S 105°18'38.82" T	Indonesia	2021
Batin Kecil, Pulau		Pulau	01°10'36.22" S 105°18'38.82" T	Kabupaten Lingga, Provinsi Kepulauan Riau	2022
Bemban, Pulau		Pulau	01°09'36.68" S 105°17'18.99" T	Indonesia	2021
Bemban, Pulau		Pulau	01°09'36.68" S 105°17'18.99" T	Kabupaten Lingga, Provinsi Kepulauan Riau	2022
Dua Barat, Pulau		Pulau	00°54'42.37" S 105°45'33.12" T	Indonesia	2021
Dua Barat, Pulau		Pulau	00°54'42.37" S 105°45'33.12" T	Kabupaten Lingga, Provinsi Kepulauan Riau	2022
Dua Timur, Pulau		Pulau	00°58'17.68" S 105°38'34.29" T	Indonesia	2021
Dua Timur, Pulau		Pulau	00°58'17.68" S 105°38'34.29" T	Kabupaten Lingga, Provinsi Kepulauan Riau	2022
Jamban, Pulau	Pulau Burung	Pulau	02°51'12.18" S 110°58'14.18" T	Indonesia	2021
Jamban, Pulau	Pulau Burung	Pulau	02°51'12.18" S 110°58'14.18" T	Provinsi Kalimantan Tengah	2022
Jambat Darat, Pulau		Pulau	01°10'14.12" S 105°18'50.54" T	Indonesia	2021
Jambat Darat, Pulau		Pulau	01°10'14.12" S 105°18'50.54" T	Kabupaten Lingga, Provinsi Kepulauan Riau	2022
Jambat Laut, Pulau		Pulau	01°10'17.80" S 105°19'09.32" T	Indonesia	2021
Jambat Laut, Pulau		Pulau	01°10'17.80" S 105°19'09.32" T	Kabupaten Lingga, Provinsi Kepulauan Riau	2022
Kambing, Pulau		Pulau	01°08'32.44" S 105°16'49.53" T	Indonesia	2021
Kambing, Pulau		Pulau	01°08'32.44" S 105°16'49.53" T	Kabupaten Lingga, Provinsi Kepulauan Riau	2022

<b>Nama Rupabumi</b>	<b>Nama Lain</b>	<b>Jenis Unsur</b>	<b>Koordinat</b>	<b>Keterangan Wilayah</b>	<b>Tahun Pembakuan</b>
Kembung, Pulau		Pulau	01°07'27.15" S 105°14'23.42" T	Indonesia	2021
Kembung, Pulau		Pulau	01°07'27.15" S 105°14'23.42" T	Kabupaten Lingga, Provinsi Kepulauan Riau	2022
Lalang, Pulau		Pulau	01°13'53.38" S 105°14'44.88" T	Indonesia	2021
Lalang, Pulau		Pulau	01°13'53.38" S 105°14'44.88" T	Kabupaten Lingga, Provinsi Kepulauan Riau	2022
Nibung Hilir, Pulau	Pulau Nibung Kecil	Pulau	02°54'36.32" S 110°47'33.50" T	Indonesia	2021
Nibung Hilir, Pulau	Pulau Nibung Kecil	Pulau	02°54'36.32" S 110°47'33.50" T	Provinsi Kalimantan Barat	2022
Nibung Hulu, Pulau	Pulau Nibung Besar	Pulau	02°53'26.92" S 110°51'01.50" T	Indonesia	2021
Nibung Hulu, Pulau	Pulau Nibung Besar	Pulau	02°53'26.92" S 110°51'01.50" T	Provinsi Kalimantan Tengah	2022
Pasirkeliling, Pulau		Pulau	01°15'37.62" S 105°15'19.65" T	Indonesia	2021
Pasirkeliling, Pulau		Pulau	01°15'37.62" S 105°15'19.65" T	Kabupaten Lingga, Provinsi Kepulauan Riau	2022
Pekajang Besar, Pulau		Pulau	01°09'33.01" S 105°17'47.76" T	Indonesia	2021
Pekajang Besar, Pulau		Pulau	01°09'33.01" S 105°17'47.76" T	Kabupaten Lingga, Provinsi Kepulauan Riau	2022
Pekajang Kecil, Pulau		Pulau	01°12'30.92" S 105°15'57.74" T	Indonesia	2021
Pekajang Kecil, Pulau		Pulau	01°12'30.92" S 105°15'57.74" T	Kabupaten Lingga, Provinsi Kepulauan Riau	2022
Penyaman, Pulau		Pulau	01°16'23.80" S 105°15'35.64" T	Indonesia	2021
Penyaman, Pulau		Pulau	01°16'23.80" S 105°15'35.64" T	Kabupaten Lingga, Provinsi Kepulauan Riau	2022

Nama Rupabumi	Nama Lain	Jenis Unsur	Koordinat	Keterangan Wilayah	Tahun Pembakuan
Tokonghiu, Pulau		Pulau	01°12'44.20" S 105°13'24.16" T	Indonesia	2021
Tokonghiu, Pulau		Pulau	01°12'44.20" S 105°13'24.16" T	Kabupaten Lingga, Provinsi Kepulauan Riau	2022
Air Batu, Pulau		Pulau	00°01'07.00" U 104°32'53.99" T	Kabupaten Lingga, Provinsi Kepulauan Riau	2021
Air Batu, Pulau		Pulau	00°01'07.00" U 104°32'53.99" T	Kabupaten Lingga, Provinsi Kepulauan Riau	2022
Ayu Intan, Pulau		Pulau	01°22'47.11" S 128°54'34.96" T	Kabupaten Seram Bagian Barat, Provinsi Maluku	2021
Ayu Intan, Pulau		Pulau	01°22'47.11" S 128°54'34.96" T	Kabupaten Halmahera Selatan, Provinsi Maluku Utara	2022
Lampu Mala, Pulau		Pulau	01°22'39.03" S 128°54'39.36" T	Kabupaten Seram Bagian Barat, Provinsi Maluku	2021
Lampu Mala, Pulau		Pulau	01°22'39.03" S 128°54'39.36" T	Kabupaten Halmahera Selatan, Provinsi Maluku Utara	2022
Damis, Pulau		Pulau	01°52'40.54" U 127°39'42.77" T	Kabupaten Halmahera Barat, Provinsi Maluku Utara	2021
Damis, Pulau		Pulau	01°52'40.54" U 127°39'42.77" T	Kabupaten Halmahera Barat, Provinsi Maluku Utara	2022
Rahmat, Pulau		Pulau	01°54'43.06" U 127°41'08.13" T	Kabupaten Halmahera Barat, Provinsi Maluku Utara	2021
Rahmat, Pulau		Pulau	01°54'43.06" U 127°41'08.13" T	Kabupaten Halmahera Barat, Provinsi Maluku Utara	2022
Sehan, Pulau		Pulau	01°54'09.90" U 127°40'26.83" T	Kabupaten Halmahera Barat, Provinsi Maluku Utara	2021
Sehan, Pulau		Pulau	01°54'09.90" U 127°40'26.83" T	Kabupaten Halmahera Barat, Provinsi Maluku Utara	2022

Nama Rupabumi	Nama Lain	Jenis Unsur	Koordinat	Keterangan Wilayah	Tahun Pembakuan
Tomolo, Pulau		Pulau	01°50'59.26" U 127°38'58.56" T	Kabupaten Halmahera Barat, Provinsi Maluku Utara	2021
Tomolo, Pulau		Pulau	01°50'59.26" U 127°38'58.56" T	Kabupaten Halmahera Barat, Provinsi Maluku Utara	2022
Kalong, Pulau		Pulau	08°29'53.40" S 116°52'21.51" T	Provinsi Nusa Tenggara Barat	2021
Kalong, Pulau		Pulau	08°29'53.40" S 116°52'21.51" T	Kabupaten Sumbawa Barat, Provinsi Nusa Tenggara Barat	2022
Batulobang, Yef		Pulau	00°45'50.94" S 131°24'47.31" T	Kota Sorong, Provinsi Papua Barat	2021
Batulobang, Yef		Pulau	00°45'50.94" S 131°24'47.31" T	Kabupaten Sorong, Provinsi Papua Barat	2022
Batulobang Kecil, Yef		Pulau	00°45'43.52" S 131°25'01.52" T	Kota Sorong, Provinsi Papua Barat	2021
Batulobang Kecil, Yef		Pulau	00°45'43.52" S 131°25'01.52" T	Kabupaten Sorong, Provinsi Papua Barat	2022
Esnawin, Yef		Pulau	00°57'47.12" S 131°15'57.22" T	Kota Sorong, Provinsi Papua Barat	2021
Esnawin, Yef		Pulau	00°57'47.12" S 131°15'57.22" T	Kabupaten Sorong, Provinsi Papua Barat	2022
Sausaray, Yef		Pulau	00°57'46.23" S 131°15'46.81" T	Kota Sorong, Provinsi Papua Barat	2021
Sausaray, Yef		Pulau	00°57'46.23" S 131°15'46.81" T	Kabupaten Sorong, Provinsi Papua Barat	2022
Sisimkuni Besar, Yef		Pulau	00°58'41.64" S 131°15'11.03" T	Kota Sorong, Provinsi Papua Barat	2021
Sisimkuni Besar, Yef		Pulau	00°58'41.64" S 131°15'11.03" T	Kabupaten Sorong, Provinsi Papua Barat	2022
Sisimkuni Kecil, Yef		Pulau	00°59'12.17" S 131°15'40.87" T	Kota Sorong, Provinsi Papua Barat	2021
Sisimkuni Kecil, Yef		Pulau	00°59'12.17" S 131°15'40.87" T	Kabupaten Sorong, Provinsi Papua Barat	2022
Sisirabut, Yef		Pulau	00°57'51.21" S 131°16'05.45" T	Kota Sorong, Provinsi Papua Barat	2021
Sisirabut, Yef		Pulau	00°57'51.21" S 131°16'05.45" T	Kabupaten Sorong, Provinsi Papua Barat	2022

<b>Nama Rupabumi</b>	<b>Nama Lain</b>	<b>Jenis Unsur</b>	<b>Koordinat</b>	<b>Keterangan Wilayah</b>	<b>Tahun Pembakuan</b>
Bagat Binuni, Pulau		Pulau	00°51'03.42" S 122°08'47.10" T	Kabupaten Tojo Una Una, Provinsi Sulawesi Tengah	2021
Bagat Binuni, Pulau		Pulau	00°51'03.42" S 122°08'47.10" T	Kabupaten Banggai, Provinsi Sulawesi Tengah	2022
Pahuwato, Kabupaten	Kabupaten Pohuwato	Kabupaten	00°41'20.15" U 121°42'35.60" T	Kabupaten Pahuwato, Provinsi Gorontalo	2021
Pohuwato, Kabupaten		Kabupaten	00°41'20.15" U 121°42'35.60" T	Kabupaten Pohuwato, Provinsi Gorontalo	2022
Benua Baru, Kantor Kepala Desa		Kantor Kepala Desa	00°24'39.48" S 116°42'00.73" T	Kabupaten Kutai Kartanegara, Provinsi Kalimantan Timur	2021
Benua Baru, Kantor Kepala Desa		Kantor Kepala Desa	00°24'39.48" S 116°42'00.73" T	Kabupaten Kutai Kartanegara, Provinsi Kalimantan Timur	2022
Kedang Ipil, Kantor Kepala Desa		Kantor Kepala Desa	00°24'18.47" S 116°38'21.00" T	Kabupaten Kutai Kartanegara, Provinsi Kalimantan Timur	2021
Kedang Ipil, Kantor Kepala Desa		Kantor Kepala Desa	00°24'18.47" S 116°38'21.00" T	Kabupaten Kutai Kartanegara, Provinsi Kalimantan Timur	2022









**BADAN INFORMASI  
GEOSPASIAL**

Jalan Raya Bogor Km. 46, Nanggewer Mekar,  
Cibinong, Bogor, Jawa Barat.  
16912

ISBN 978-602-6641-75-5 (uk. kecil)

