

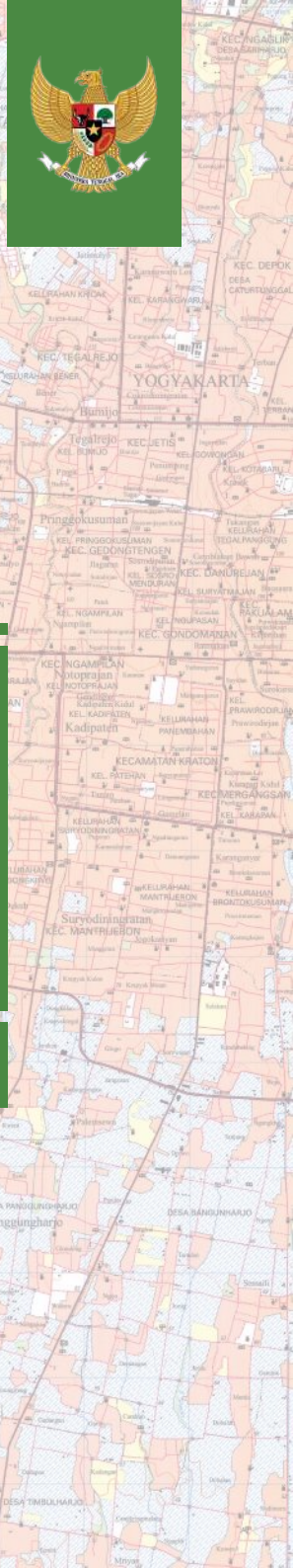


**Gazeter
Republik Indonesia**

Edisi 1 Tahun 2021

Unsur Rupabumi Wilayah Darat

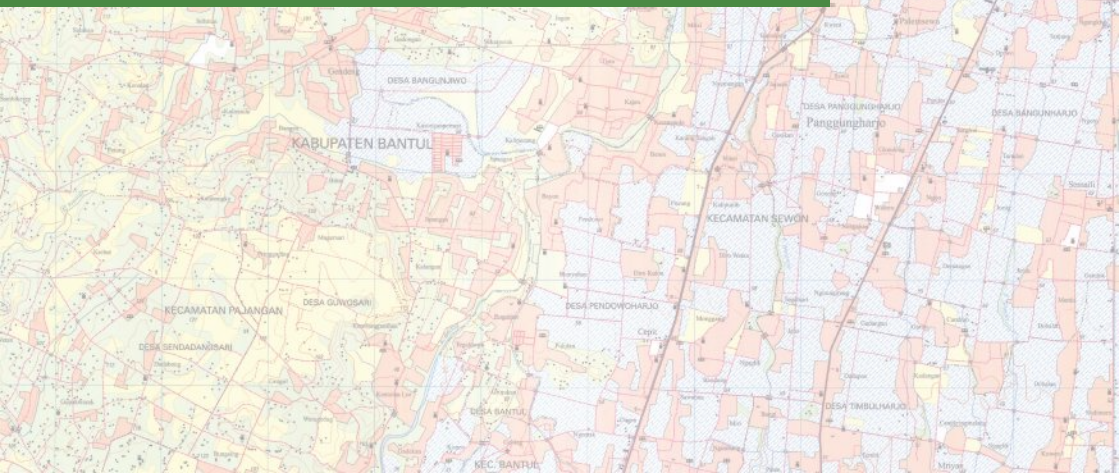
Badan Informasi Geospasial



Gazeter Republik Indonesia

Edisi 1 Tahun 2021

Unsur Rupabumi Wilayah Darat



Gazeter Republik Indonesia Edisi 1 Unsur Rupabumi Wilayah Darat

Oleh : Badan Informasi Geospasial

Editor : Badan Informasi Geospasial

Hak Cipta 2021 pada Badan Informasi Geospasial

Hak cipta dilindungi undang-undang. Dilarang mengutip dan memperbanyak sebagian atau seluruh isi buku tanpa izin tertulis dari penerbit
All right reserved

Diterbitkan pertama kali oleh Badan Informasi Geospasial

Cetakan Pertama : 2021

ISBN : 978-602-6641-68-7

Desain Sampul & Tata Letak Isi : Muchlis Ncis & Ahmad Dailani

BADAN INFORMASI GEOSPASIAL

Jl.Raya Bogor KM. 46 Cibinong 16911, INDONESIA

Telp. 021-875-3155

Fax. 021-8790-8988/875-3155

Website : www.big.go.id

Email : info@big.go.id



**BADAN INFORMASI
GEOSPASIAL**



Daftar Isi

Daftar Isi	iv
Kata Pengantar	xii
1. Unsur Rupabumi Wilayah Darat	
1.1. Alami	
A	1
B	1
C	2
D	2
E	2
F	2
G	3
H	3
J	3
K	3
L	3
M	4
P	5
R	5
S	6
T	6
U	7
W	7
Y	7
1.2. Buatan	
1.2.1. Wilayah Administrasi	
A	10
B	10
C	16
D	16
E	17

F	17
G	17
H	18
I	18
J	18
K	19
L	23
M	25
N	28
O	29
P	29
R	33
S	33
T	37
W	40
Y	40

1.2.2. Objek yang Dibangun

0	42
1	47
2	59
3	65
4	69
5	70
6	71
7	72
8	72
9	72
A	73
B	82
C	109
D	112
E	133
F	133

Daftar Isi

G	134
H	150
I	152
J	156
K	162
L	194
M	200
N	217
O	223
P	223
R	252
S	256
T	282
U	298
V	299
W	299
Y	303
Z	304

1.2.3. Tempat Berpenduduk

B	306
C	306
D	306
G	306
H	306
J	306
K	307
M	307
P	307
S	307
T	308
W	308

Pulau Ujongriting
05°13'23.91" LU 095°14'28.35" BT



Tanjung Momong
03°14'06.99" LU 106°13'35.69" BT



Pulau
02°14'57.94"



Museum
Monumen Nasional
06°10'31.42" LS 106°49'37.75" BT



Candi Prambanan
07°45'07.20" LS 110°29'28.40" BT



Pantai Tanjung
08°45'26.88" LS

Lakitkuhita
LU 118°38'15.83" BT



Pulau Mate Fat
02°07'32.48" LS 130°24'24.84" BT



ung Benoa
115°13'19.72" BT



Pulau Roa
05°33'56.80" LS 123°51'30.77" BT



Pulau Waifual
05°34'01.56" LS 134°35'57.15" BT



Kata Pengantar

Salam Toponimi!

Terbitnya Peraturan Pemerintah nomor 2 tahun 2021 tentang Penyelenggaraan Nama Rupabumi menjadi tonggak sejarah baru bagi kita semua. Perjalanan panjang pembakuan nama rupabumi di Indonesia melalui PP ini disokong penuh dan diteguhkan dengan sangat gamblang. Liku pelaksanaan kegiatan nama rupabumi sudah kita mulai dari semenjak awal munculnya wacana penting nama geografis di tingkat internasional. Indonesia dari awal selalu menjadi salah satu motor penggerak kegiatan pelaksanaan pembakuan nama rupabumi di dunia. Hal ini dibuktikan dengan dilaksanakannya *Pilot Course in Toponymy* pada tahun 1982 di Cisarua Bogor, dimana kegiatan itu merupakan kerjasama antara *United Nations Group of Experts on Geographical Names* (UNGEGN) dan Badan Koordinasi Survei Pemetaan (Bakosurtanal).

Tahun-tahun selanjutnya Indonesia tetap konsisten dalam hal pembakuan nama rupabumi, baik di lingkup nasional maupun Internasional. Pada lingkup nasional, dapat dilihat dari kebijakan pemerintah dalam membentuk beberapa organ terkait pembakuan nama rupabumi, semisal Panitia Tetap Nasional Toponimi (1993), Panitia Pemberian Nama-nama Geografi (1997), Panitia Pemberian Nama Geografis (1998), Pemberian dan Inventarisasi Nama Geografis (2000) dan Tim Fasilitasi Pemberian dan Pembakuan Nama Rupabumi (2001). Pada tahun 2006 dalam rangka memperkuat tim ini dibentuklah Tim Nasional Pembakuan Nama Rupabumi melalui Peraturan Presiden nomor 112/2006. Pun di dunia internasional, Indonesia selalu setia berkontribusi dalam forum-forum terkait nama rupabumi. Kehadiran dalam setiap forum UNGEGN dan konsistensi penyampaian *Country Report* menjadi bukti keaktifan Indonesia dalam hal penyelenggaraan nama rupabumi.

Nama rupabumi alami dan buatan manusia yang ada di Indonesia belum semuanya dikumpulkan, dibakukan dan disajikan pada peta maupun gazeter secara lengkap, detail, dan terkelola dalam cakupan nasional. Dalam dokumen ini pun nama yang dibakukan masih sangat terbatas jumlahnya, mengingat pada tahun 2021 ini hanya dua provinsi yang difasilitasi penuh proses penelaahannya, yaitu Provinsi Kalimantan Tengah dan Sulawesi Utara. Ke depan diharapkan masing-masing daerah—baik tingkat provinsi ataupun kabupaten/kota—dapat melaksanakan penyelenggaraan nama rupabumi secara mandiri, sehingga nama rupabumi baku seluruh Indonesia dapat dicapai dalam waktu yang tidak terlalu lama. Meningkatnya kesadaran akan urgensi percepatan penyediaan

nama rupabumi baku diharapkan terwujud melalui penguatan regulasi, kelembagaan, dan alur penyelenggaraan nama rupabumi di Indonesia agar lebih sinergi, kolaboratif, dan terpadu. Semangat dari Peraturan Pemerintah tentang Penyelenggaraan Nama Rupabumi ini telah diupayakan dan dikoordinasikan oleh Badan Informasi Geospasial (BIG) bersama Kementerian/Lembaga, Pemerintah Daerah Provinsi dan Kabupaten/Kota, serta Pihak Lain. Sehingga pada tahun ini dapat membuahkan nama rupabumi baku yang ditetapkan dan dibukukan dalam sebuah Gazeter Republik Indonesia .

Gazeter Republik Indonesia (GRI) Edisi Tahun 2021 ini memuat 21.430 nama rupabumi baku terdiri dari 548 nama rupabumi baku wilayah administrasi pemerintahan, 3.685 nama rupabumi baku wilayah darat, dan 17.197 nama rupabumi baku wilayah laut. Tahun ini Gazeter diterbitkan dalam 5 buah format buku: [1] Gazeter Unsur Rupabumi Wilayah Darat, [2] Gazeter Unsur Rupabumi Wilayah Laut, [3] Gazeter Provinsi Sulawesi Utara, [4] Gazeter Provinsi Kalimantan Tengah, dan [5] Gazeter Republik Indonesia yang berisi akumulasi seluruh data Nama Rupabumi Baku dari buku [1] sampai dengan [4]. Perlu diingat bahwa Gazeter adalah dokumen dinamis, sehingga ke depan dipastikan akan terus bertambah dan berkembang seiring dengan semakin meningkatnya kegiatan penyelenggaraan nama rupabumi di nusantara. Besar harapan, keberadaan GRI ini dapat menjadi acuan nasional dalam penulisan baku nama rupabumi di Indonesia serta rujukan internasional ketika mencantumkan nama unsur rupabumi di negara yang kita cintai ini.

Kami menyadari bahwa dalam penyusunan Gazeter Republik Indonesia Edisi Tahun 2021 ini tentunya tak lepas dari kekurangan. Oleh karenanya, kami menantikan saran dan masukan dari pengguna untuk dapat melakukan perbaikan pada edisi berikutnya.

Jakarta, Desember 2021

Kepala Badan Informasi Geospasial
Muh Aris Marfai

Unsur Rupabumi

Wilayah Darat



Unsur Rupabumi Wilayah Darat

1.1 Alami

DAFTAR NAMA RUPABUMI

Nama Rupabumi	Nama Lain	Unsur Rupabumi	Koordinat	Wilayah Administrasi	Nomor Lembar Peta
Airberas, Bukit		Bukit	03°41'47.27" U 108°08'39.77" T	Natuna, Kepulauan Riau	1319-414
Airjambu, Tanjung		Tanjung	00°35'35.70" U 104°12'57.55" T	Kota Batam, Kepulauan Riau	1016-512
Ambang, Pegunungan		Pegunungan	00°45'56.60" U 124°23'08.16" T	Bolaang Mongondow, Sulawesi Utara	2316-642
Api Purb Nglanggeran, Gunung		Gunung	07°50'30.52" S 110°32'25.50" T	Gunungkidul, Daerah Istimewa Yogyakarta	1408-313
Api, Tanjung		Tanjung	00°36'10.05" U 104°05'00.41" T	Kota Batam, Kepulauan Riau	1016-511
Arengkaming, Bentihi		Puncak	03°26'55.68" U 125°39'36.36" T	Kepulauan Sangihe, Sulawesi Utara	2419-334
Awang, Sungai		Sungai	01°40'36.86" S 115°19'15.91" T	Barito Timur, Kalimantan Tengah	1714-341
Babakan, Tabang		Danau/Situ	00°50'39.54" U 124°40'34.88" T	Bolaang Mongondow Timur, Sulawesi Utara	2416-432
Baik, Tanjung		Tanjung	03°05'44.60" U 106°14'12.87" T	Kepulauan Anambas, Kepulauan Riau	1119-312
Baku, Tanjung		Tanjung	00°35'35.68" U 104°11'10.37" T	Kota Batam, Kepulauan Riau	1016-512
Balap, Tanjung		Tanjung	00°32'47.25" U 104°11'45.41" T	Kota Batam, Kepulauan Riau	1016-512
Batur, Gunung		Gunung	08°14'24.70" S 115°22'38.97" T	Bangli, Bali	1707-642
Bengbengan, Air Terjun		Air Terjun	08°12'05.89" S 115°11'23.13" T	Buleleng, Bali	1707-632
Bertingkat, Air Terjun		Air Terjun	08°11'18.18" S 115°07'59.40" T	Buleleng, Bali	1707-632
Bialangsoa, Bentihi		Puncak	03°28'25.68" U 125°32'47.04" T	Kepulauan Sangihe, Sulawesi Utara	2419-333
Bio, Bentihi		Puncak	03°42'01.08" U 125°24'53.28" T	Kepulauan Sangihe, Sulawesi Utara	2419-524
Boros, Tanjung		Tanjung	00°39'24.97" U 104°13'57.20" T	Kota Batam, Kepulauan Riau	1016-514
Bowongkem- pughang, Bentihi		Puncak	03°22'52.32" U 125°36'09.36" T	Kepulauan Sangihe, Sulawesi Utara	2419-333

DAFTAR NAMA RUPABUMI

Nama Rupabumi	Nama Lain	Unsur Rupabumi	Koordinat	Wilayah Administrasi	Nomor Lembar Peta
Bukitalang, Air Terjun		Air Terjun	08°13'05.73" S 115°11'11.66" T	Buleleng, Bali	1707-632
Bulilin, Luah		Danau/Situ	01°02'35.33" U 124°40'22.86" T	Minahasa Tenggara, Sulawesi Utara	2417-112
Bulude Mapasang, Bulude		Gunung	03°39'54.00" U 125°26'36.96" T	Kepulauan Sangihe, Sulawesi Utara	2419-524
Bumbung, Bulud	Gunung Keramat Bumbungon	Gunung	00°26'02.68" U 124°07'40.47" T	Bolaang Mongondow Selatan, Sulawesi Utara	2316-334
Bunong, Danau		Danau/Situ	00°43'45.49" U 124°36'19.74" T	Bolaang Mongondow Timur, Sulawesi Utara	2416-413
Buyan, Danau		Danau/Situ	08°14'43.50" S 115°07'14.63" T	Buleleng, Bali	1707-631
Cakang, Tanjung		Tanjung	00°36'40.35" U 104°17'18.49" T	Kota Batam, Kepulauan Riau	1016-521
Catuk, Perbukitan		Bukit	03°40'25.71" U 108°11'42.67" T	Natuna, Kepulauan Riau	1319-414
Cenan, Tanjung		Tanjung	00°30'15.22" U 104°15'44.53" T	Kota Batam, Kepulauan Riau	1016-521
Datuk, Tanjung		Tanjung	00°31'36.16" U 104°16'55.14" T	Kota Batam, Kepulauan Riau	1016-521
Dipahe, Bentihu		Puncak	03°42'19.80" U 125°24'12.60" T	Kepulauan Sangihe, Sulawesi Utara	2419-524
Dolosang, Bentihu		Puncak	03°20'46.68" U 125°36'37.08" T	Kepulauan Sangihe, Sulawesi Utara	2419-331
Dompak, Tanjung		Tanjung	00°52'15.04" U 104°29'05.55" T	Kota Tanjung Pinang, Kepulauan Riau	1016-542
Drini, Song		Goa	08°08'12.70" S 110°34'37.20" T	Gunungkidul, Daerah Istimewa Yogyakarta	1407-631
Dua Sudara, Gunung	gunung kembar	Gunung	01°29'07.98" U 125°09'29.14" T	Kota Bitung, Sulawesi Utara	2417-234
Dumega, Bentihu		Puncak	03°27'03.96" U 125°39'06.84" T	Kepulauan Sangihe, Sulawesi Utara	2419-334
Empung, Gunung		Gunung	01°21'28.80" U 124°47'31.20" T	Minahasa, Sulawesi Utara	2417-141
Fiji, Air Terjun		Air Terjun	08°10'50.09" S 115°10'53.75" T	Buleleng, Bali	1707-632

DAFTAR NAMA RUPABUMI

Nama Rupabumi	Nama Lain	Unsur Rupabumi	Koordinat	Wilayah Administrasi	Nomor Lembar Peta
Gunungputri, Perbukitan		Bukit	03°52'39.28" U 108°08'40.65" T	Natuna, Kepulauan Riau	1319-434
Heulang, Pasir		Bukit	06°43'10.84" S 107°44'36.04" T	Subang, Jawa Barat	1209-332
Jalungga, Bukit		Bukit	02°25'21.36" S 111°06'53.06" T	Sukamara, Kalimantan Tengah	1513-411
Jambul, Bukit		Bukit	08°28'38.97" S 115°28'10.68" T	Karangasem, Bali	1707-622
Jepang, Gua		Goa	08°33'09.91" S 115°22'53.11" T	Klungkung, Bali	1707-344
Jul, Tanjung		Tanjung	03°57'18.16" U 107°59'18.07" T	Kota Tanjung Pinang, Kepulauan Riau	1219-644
Julam, Tanjung		Tanjung	00°39'35.83" U 104°19'44.68" T	Kota Batam, Kepulauan Riau	1016-523
Kaluwatu, Bentihu		Puncak	03°26'52.44" U 125°34'34.32" T	Kepulauan Sangihe, Sulawesi Utara	2419-333
Kandap, Tanjung		Tanjung	00°40'59.10" U 104°13'16.51" T	Kota Batam, Kepulauan Riau	1016-514
Kaweng, Kuntung		Gunung	01°09'33.02" U 124°53'36.78" T	Minahasa, Sulawesi Utara	2417-124
Kela, Tanjung		Tanjung	00°30'36.05" U 104°17'03.06" T	Kota Batam, Kepulauan Riau	1016-521
Kendoke, Bentihu		Puncak	03°28'58.44" U 125°39'54.72" T	Kepulauan Sangihe, Sulawesi Utara	2419-334
Kerangi, Tanjung		Tanjung	00°39'38.64" U 104°17'06.57" T	Kota Batam, Kepulauan Riau	1016-523
Klabat, Gunung	Gunung Tamporok	Gunung	01°27'16.10" U 125°01'49.30" T	Minahasa Utara, Sulawesi Utara	2417-233
Kokot, Tanjung		Tanjung	00°37'19.12" U 104°15'50.77" T	Kota Batam, Kepulauan Riau	1016-521
Korekbabi, Tanjung		Tanjung	00°40'55.68" U 104°20'00.54" T	Kota Batam, Kepulauan Riau	1016-523
Kosing, Sungai		Sungai	01°45'38.08" S 115°17'08.84" T	Barito Timur, Kalimantan Tengah	1714-323
Kunyam, Perbukitan		Bukit	03°39'58.21" U 108°10'31.58" T	Natuna, Kepulauan Riau	1319-414
Lahendong, Luah		Danau/Situ	01°00'33.70" U 124°45'59.41" T	Minahasa Tenggara, Sulawesi Utara	2417-121

DAFTAR NAMA RUPABUMI

Nama Rupabumi	Nama Lain	Unsur Rupabumi	Koordinat	Wilayah Administrasi	Nomor Lembar Peta
Lawah, Gua		Goa	08°33'05.27" S 115°28'08.19" T	Klungkung, Bali	1707-344
Lawaking, Bentihu		Puncak	03°46'57.72" U 125°35'27.96" T	Kepulauan Sangihe, Sulawesi Utara	2419-631
Layar, Perbukitan		Bukit	03°39'53.61" U 108°10'05.57" T	Natuna, Kepulauan Riau	1319-414
Linow, Danau	Lilinowan	Danau/Situ	01°16'13.08" U 124°49'34.46" T	Kota Tomohon, Sulawesi Utara	2417-141
Lokon, Gunung		Gunung	01°21'19.53" U 124°47'42.94" T	Sulawesi Utara	2417-141
Lucok, Perbukitan		Bukit	03°40'01.53" U 108°11'07.58" T	Natuna, Kepulauan Riau	1319-414
Lukut, Tanjung		Tanjung	00°38'06.90" U 104°14'36.80" T	Kota Batam, Kepulauan Riau	1016-514
Lunjus, Tanjung		Tanjung	00°28'30.67" U 104°17'43.39" T	Kota Batam, Kepulauan Riau	1016-243
Manado Tua, Bongkone		Gunung	01°37'56.39" U 124°41'40.60" T	Kota Manado, Sulawesi Utara	2417-414
Mayang, Pasir		Bukit	06°43'50.30" S 107°44'57.96" T	Subang, Jawa Barat	1209-332
Mekmin, Tanjung		Tanjung	00°31'56.47" U 104°14'24.47" T	Kota Batam, Kepulauan Riau	1016-512
Menaun, Tanjung		Tanjung	00°38'13.56" U 104°04'37.85" T	Kota Batam, Kepulauan Riau	1016-513
Mentahi, Bentihu		Puncak	03°35'30.12" U 125°30'09.36" T	Kepulauan Sangihe, Sulawesi Utara	2419-611
Mentigi, Tanjung		Tanjung	00°40'37.26" U 104°20'52.58" T	Kota Batam, Kepulauan Riau	1016-523
Moleben, Danau		Danau/Situ	00°46'09.26" U 124°36'23.96" T	Bolaang Mongondow Timur, Sulawesi Utara	2416-431
Momong, Tanjung		Tanjung	03°14'06.99" U 106°13'35.69" T	Kepulauan Anambas, Kepulauan Riau	1119-314
Mualim, Tanjung	Tanjung Malem	Tanjung	03°56'42.31" U 107°59'22.10" T	Kota Tanjung Pinang, Kepulauan Riau	1219-644
Mulut, Tanjung		Tanjung	00°36'30.06" U 104°12'01.14" T	Kota Batam, Kepulauan Riau	1016-512
Muncang, Pasir		Bukit	06°46'03.70" S 107°41'57.59" T	Subang, Jawa Barat	1209-314

DAFTAR NAMA RUPABUMI

Nama Rupabumi	Nama Lain	Unsur Rupabumi	Koordinat	Wilayah Administrasi	Nomor Lembar Peta
Munte, Gunung		Gunung	01°19'39.00" U 124°41'07.00" T	Minahasa Selatan, Sulawesi Utara	2417-132
Numbing, Tanjung	Tanjung Sugu	Tanjung	00°43'57.54" U 104°45'41.17" T	Bintan, Kepulauan Riau	1016-623
Pakadua, Sungai		Sungai	01°11'22.96" S 116°48'23.96" T	Kota Balikpapan, Kalimantan Timur	1814-641
Panaan, Sungai		Sungai	01°56'27.16" S 115°20'02.06" T	Barito Timur, Kalimantan Tengah	1714-321
Panamba, Bentihu		Puncak	03°26'32.28" U 125°39'38.16" T	Kepulauan Sangihe, Sulawesi Utara	2419-334
Pangkalanter- ing, Tanjung		Tanjung	00°34'13.64" U 104°13'46.59" T	Kota Batam, Kepulauan Riau	1016-512
Pangolombian, Danau	Kolombi	Danau/Situ	01°15'49.56" U 124°50'26.72" T	Kota Tomohon, Sulawesi Utara	2417-141
Pasirkecing, Tanjung		Tanjung	00°38'40.22" U 104°05'00.17" T	Kota Batam, Kepulauan Riau	1016-513
Pedas, Tanjung		Tanjung	03°13'46.93" U 106°11'54.96" T	Kepulauan Anambas, Kepulauan Riau	1119-314
Pengapit, Tanjung		Tanjung	00°41'17.02" U 104°15'35.33" T	Kota Batam, Kepulauan Riau	1016-523
Pilolahunga, Huidu		Gunung	00°22'30.33" U 123°34'53.29" T	Bolaang Mongondow Selatan, Sulawesi Utara	2316-233
Pisang, Bukit		Bukit	04°07'56.91" U 107°51'11.94" T	Natuna, Kepulauan Riau	1220-323
Pisang, Tanjung		Tanjung	00°36'57.75" U 104°04'53.03" T	Kota Batam, Kepulauan Riau	1016-511
Pulisan, Tanjung		Tanjung	01°41'22.83" U 125°09'56.32" T	Minahasa Utara, Sulawesi Utara	2417-514
Putung, Bukit		Bukit	08°27'42.58" S 115°30'59.76" T	Karangasem, Bali	1807-411
Rapakidu, Sungai		Sungai	01°43'35.34" S 115°01'37.98" T	Barito Timur, Kalimantan Tengah	1714-331
Raren, Sungai		Sungai	01°38'53.38" S 115°08'10.65" T	Barito Timur, Kalimantan Tengah	1714-332
Rendeng, Curug		Air Terjun	06°41'16.73" S 107°39'48.12" T	Subang, Jawa Barat	1209-332
Reubun, Pasir		Bukit	06°48'09.39" S 107°23'14.62" T	Bandung Barat, Jawa Barat	1209-224

DAFTAR NAMA RUPABUMI

Nama Rupabumi	Nama Lain	Unsur Rupabumi	Koordinat	Wilayah Administrasi	Nomor Lembar Peta
Seberang, Bukit		Bukit	03°41'44.55" U 108°09'39.29" T	Natuna, Kepulauan Riau	1319-414
Sedenik, Bukit		Bukit	03°56'56.26" U 108°01'36.41" T	Kota Tanjung Pinang, Kepulauan Riau	1319-433
Selit, Tanjung		Tanjung	00°36'33.00" U 104°11'39.53" T	Kota Batam, Kepulauan Riau	1016-512
Serang, Sungai		Sungai	01°41'32.62" S 115°08'55.92" T	Barito Timur, Kalimantan Tengah	1714-332
Sinonsayang, Pegunungan		Pegunungan	00°52'42.93" U 124°24'11.43" T	Minahasa Selatan, Sulawesi Utara	2316-644
Soputan, Gunung		Gunung	01°06'51.30" U 124°44'12.78" T	Sulawesi Utara	2417-112
Sriti, Gua		Goa	07°42'13.00" S 110°12'12.00" T	Kulon Progo, Daerah Istimewa Yogyakarta	1408-232
Suka, Tanjung		Tanjung	03°05'10.32" U 106°18'30.07" T	Kepulauan Anambas, Kepulauan Riau	1119-321
Sungaipetanu, Lembah		Lembah	08°32'17.57" S 115°20'14.13" T	Gianyar, Bali	1707-343
Sungaiwos, Lembah		Lembah	08°36'07.81" S 115°16'52.59" T	Gianyar, Bali	1707-343
Tabang, Danau		Danau/Situ	00°45'58.77" U 124°24'36.88" T	Bolaang Mongondow Timur, Sulawesi Utara	2316-642
Taboi, Bukit		Bukit	03°48'51.31" U 108°00'57.73" T	Natuna, Kepulauan Riau	1319-431
Tamansari, Danau		Danau/Situ	08°32'28.15" S 115°29'08.53" T	Karangasem, Bali	1707-344
Tamblingan, Danau		Danau/Situ	08°15'25.41" S 115°05'49.24" T	Buleleng, Bali	1707-613
Tampa, Danau		Danau/Situ	01°57'06.85" S 115°08'29.66" T	Barito Timur, Kalimantan Tengah	1714-312
Tampusu, Danau		Danau/Situ	01°15'56.42" U 124°51'08.00" T	Kota Tomohon, Sulawesi Utara	2417-141
Tampusu, Kuntung	Taum Pusu	Gunung	01°15'55.01" U 124°51'16.47" T	Minahasa, Sulawesi Utara	2417-141
Tangkoko, Gunung		Gunung	01°28'58.56" U 125°09'58.23" T	Kota Bitung, Sulawesi Utara	2417-234
Tasikoki, Telaga		Danau/Situ	01°22'41.35" U 125°05'21.55" T	Minahasa Utara, Sulawesi Utara	2417-233

DAFTAR NAMA RUPABUMI

Nama Rupabumi	Nama Lain	Unsur Rupabumi	Koordinat	Wilayah Administrasi	Nomor Lembar Peta
Tegenungan, Air Terjun		Air Terjun	08°34'30.68" S 115°17'26.51" T	Gianyar, Bali	1707-343
Teletabis, Bukit		Bukit	08°04'49.90" S 115°11'53.26" T	Buleleng, Bali	1707-634
Teletorobalo, Puncak		Puncak	01°57'39.00" S 115°20'33.30" T	Barito Timur, Kalimantan Tengah	1714-321
Teluk, Bukit		Bukit	03°46'55.62" U 108°02'11.29" T	Natuna, Kepulauan Riau	1319-431
Tempayan, Bukit		Bukit	01°03'27.45" U 103°57'17.99" T	Kota Batam, Kepulauan Riau	1017-122
Terenging, Tanjung		Tanjung	03°09'44.92" U 106°12'22.35" T	Kepulauan Anambas, Kepulauan Riau	1119-314
Tetepangan, Kentur	Tetempangan	Gunung	01°22'02.69" U 124°46'11.76" T	Minahasa, Sulawesi Utara	2417-141
Tondano, Danau		Danau/Situ	01°13'43.75" U 124°53'56.20" T	Minahasa, Sulawesi Utara	2417-124
Toya Mampeh, Air Terjun		Air Terjun	08°13'38.11" S 115°21'20.93" T	Bangli, Bali	1707-641
Tumimperas, Air Terjun		Air Terjun	01°17'45.23" U 124°46'50.35" T	Kota Tomohon, Sulawesi Utara	2417-141
Tumpa, Bongkone		Gunung	01°33'56.30" U 124°50'40.68" T	Kota Manado, Sulawesi Utara	2417-421
Turi, Tanjung		Tanjung	00°41'04.96" U 104°18'52.21" T	Kota Batam, Kepulauan Riau	1016-523
Ujin, Tanjung		Tanjung	00°40'12.50" U 104°14'05.50" T	Kota Batam, Kepulauan Riau	1016-514
Useban, Luah		Danau/Situ	01°01'57.38" U 124°40'55.32" T	Minahasa Tenggara, Sulawesi Utara	2417-112
Wain Besar, Sungai		Sungai	01°08'44.10" S 116°50'12.54" T	Kota Balikpapan, Kalimantan Timur	1814-641
Yen Mampeh, Air Terjun		Air Terjun	08°09'14.40" S 115°21'45.34" T	Buleleng, Bali	1707-641



Unsur Rupabumi Wilayah Darat

1.2 Buatan

1.2.1 Wilayah Administrasi

DAFTAR NAMA RUPABUMI

Nama Rupabumi	Nama Lain	Unsur Rupabumi	Koordinat	Wilayah Administrasi	Nomor Lembar Peta
Aceh Barat Daya, Kabupaten		Kabupaten	03°49'21.47" U 096°52'49.06" T	Aceh Barat Daya, Aceh	0519-542
Aceh Barat, Kabupaten		Kabupaten	04°27'26.41" U 096°11'07.11" T	Aceh Barat, Aceh	0520-134
Aceh Besar, Kabupaten	Kabupaten Aceh Rayeuk	Kabupaten	05°24'22.82" U 095°31'04.38" T	Aceh Besar, Aceh	0421-333
Aceh Jaya, Kabupaten		Kabupaten	04°49'56.55" U 095°40'46.31" T	Aceh Jaya, Aceh	0420-632
Aceh Selatan, Kabupaten		Kabupaten	03°29'13.38" U 097°11'02.82" T	Aceh Selatan, Aceh	0519-334
Aceh Singkil, Kabupaten		Kabupaten	02°23'08.59" U 097°57'42.63" T	Aceh Singkil, Aceh	0618-144
Aceh Tamiang, Kabupaten		Kabupaten	04°13'58.39" U 097°58'53.38" T	Aceh Tamiang, Aceh	0620-124
Aceh Tengah, Kabupaten	Kabupaten Takengon	Kabupaten	04°29'00.72" U 096°48'53.97" T	Aceh Tengah, Aceh	0520-243
Aceh Tenggara, Kabupaten		Kabupaten	03°22'01.62" U 097°41'51.22" T	Aceh Tenggara, Aceh	0619-132
Aceh Timur, Kabupaten		Kabupaten	04°37'44.72" U 097°37'33.18" T	Aceh Timur, Aceh	0620-414
Aceh Utara, Kabupaten		Kabupaten	04°58'38.67" U 097°20'01.25" T	Aceh Utara, Aceh	0520-643
Aceh, Provinsi		Provinsi	04°17'00.40" U 096°56'37.81" T	Aceh	0520-242
Agam, Kabupaten		Kabupaten	00°15'08.00" S 100°10'22.24" T	Agam, Sumatera Barat	0715-614
Alor, Kabupaten		Kabupaten	08°16'45.85" S 124°43'54.89" T	Alor, Nusa Tenggara Timur	2407-414
Ambon, Kota		Kota	03°41'19.13" S 128°14'32.49" T	Kota Ambon, Maluku	2612-232
Asahan, Kabupaten		Kabupaten	02°48'27.18" U 099°33'47.63" T	Asahan, Sumatera Utara	0718-531
Asmat, Kabupaten		Kabupaten	05°22'58.67" S 138°38'17.90" T	Asmat, Papua	3310-512
Badung, Kabupaten		Kabupaten	08°48'38.73" S 115°10'03.41" T	Badung, Bali	1707-314
Balangan, Kabupaten		Kabupaten	02°19'04.20" S 115°37'21.98" T	Balangan, Kalimantan Selatan	1813-413

DAFTAR NAMA RUPABUMI

Nama Rupabumi	Nama Lain	Unsur Rupabumi	Koordinat	Wilayah Administrasi	Nomor Lembar Peta
Bali, Provinsi		Provinsi	08°21'18.12" S 115°06'57.46" T	Bali	1707-613
Balikpapan, Kota		Kota	01°09'24.09" S 116°52'20.09" T	Kota Balikpapan, Kalimantan Timur	1814-641
Banda Aceh, Kota		Kota	05°33'28.01" U 095°19'40.48" T	Kota Banda Aceh, Aceh	0421-521
Bandar Lampung, Kota		Kota	05°24'20.47" S 105°15'51.52" T	Kota Bandar Lampung, Lampung	1110-421
Bandung Barat, Kabupaten		Kabupaten	06°53'25.57" S 107°24'53.93" T	Bandung Barat, Jawa Barat	1209-222
Bandung, Kabupaten		Kabupaten	07°05'51.31" S 107°36'31.41" T	Bandung, Jawa Barat	1208-633
Bandung, Kota		Kota	06°55'43.98" S 107°38'33.17" T	Kota Bandung, Jawa Barat	1209-312
Banggai Kepulauan, Kabupaten		Kabupaten	01°21'49.76" S 122°58'42.78" T	Banggai Kepulauan, Sulawesi Tengah	2214-624
Banggai Laut, Kabupaten		Kabupaten	01°37'28.96" S 123°32'21.57" T	Banggai Laut, Sulawesi Tengah	2314-233
Banggai, Kabupaten		Kabupaten	01°01'07.60" S 122°35'27.18" T	Banggai, Sulawesi Tengah	2214-633
Bangka Barat, Kabupaten		Kabupaten	01°53'21.53" S 105°29'15.33" T	Bangka Barat, Kepulauan Bangka Belitung	1114-122
Bangka Selatan, Kabupaten		Kabupaten	02°45'52.86" S 106°18'22.89" T	Bangka Selatan, Kepulauan Bangka Belitung	1113-323
Bangka Tengah, Kabupaten		Kabupaten	02°19'35.52" S 106°03'48.03" T	Bangka Tengah, Kepulauan Bangka Belitung	1113-613
Bangka, Kabupaten		Kabupaten	01°54'15.40" S 105°55'10.76" T	Bangka, Kepulauan Bangka Belitung	1114-222
Bangkalan, Kabupaten		Kabupaten	07°02'39.61" S 112°55'46.33" T	Bangkalan, Jawa Timur	1608-444
Bangli, Kabupaten		Kabupaten	08°17'35.24" S 115°20'50.25" T	Bangli, Bali	1707-623
Banjar, Kabupaten		Kabupaten	03°19'17.11" S 115°04'46.98" T	Banjar, Kalimantan Selatan	1712-613
Banjar, Kota		Kota	07°22'37.15" S 108°34'01.93" T	Kota Banjar, Jawa Barat	1308-511

DAFTAR NAMA RUPABUMI

Nama Rupabumi	Nama Lain	Unsur Rupabumi	Koordinat	Wilayah Administrasi	Nomor Lembar Peta
Banjarbaru, Kota		Kota	03°28'45.94" S 114°47'46.88" T	Kota Banjarbaru, Kalimantan Selatan	1712-521
Banjarmasin, Kota		Kota	03°19'44.83" S 114°35'30.47" T	Kota Banjarmasin, Kalimantan Selatan	1712-513
Banjarnegara, Kabupaten	Kabupaten Bandjarnegara	Kabupaten	07°21'04.77" S 109°39'25.38" T	Banjarnegara, Jawa Tengah	1408-414
Bantaeng, Kabupaten		Kabupaten	05°29'19.17" S 119°59'13.23" T	Bantaeng, Sulawesi Selatan	2010-622
Banten, Provinsi		Provinsi	06°27'16.03" S 106°07'20.78" T	Banten	1109-611
Bantul, Kabupaten		Kabupaten	07°54'04.80" S 110°21'17.57" T	Bantul, Daerah Istimewa Yogyakarta	1408-221
Banyuasin, Kabupaten		Kabupaten	02°31'34.53" S 104°40'54.28" T	Banyuasin, Sumatera Selatan	1013-334
Banyumas, Kabupaten	Kabupaten Banjumas	Kabupaten	07°25'07.48" S 109°10'04.16" T	Banyumas, Jawa Tengah	1308-612
Banyuwangi, Kabupaten	Kabupaten Banjuwangi	Kabupaten	08°21'52.66" S 114°12'21.36" T	Banyuwangi, Jawa Timur	1707-414
Barito Kuala, Kabupaten	Kabupaten Barito-Kuala	Kabupaten	03°05'24.52" S 114°37'49.86" T	Barito Kuala, Kalimantan Selatan	1712-534
Barito Selatan, Kabupaten		Kabupaten	01°57'36.94" S 114°48'40.46" T	Barito Selatan, Kalimantan Tengah	1714-221
Barito Timur, Kabupaten		Kabupaten	01°58'32.16" S 115°08'30.07" T	Barito Timur, Kalimantan Tengah	1714-312
Barito Utara, Kabupaten		Kabupaten	00°55'42.16" S 115°08'15.56" T	Barito Utara, Kalimantan Tengah	1715-312
Barru, Kabupaten		Kabupaten	04°26'24.66" S 119°41'41.93" T	Barru, Sulawesi Selatan	2011-612
Batam, Kota		Kota	01°05'10.32" U 104°02'00.97" T	Kota Batam, Kepulauan Riau	1017-211
Batang, Kabupaten		Kabupaten	07°01'15.60" S 109°51'41.73" T	Batang, Jawa Tengah	1408-443
Batanghari, Kabupaten	Kabupaten Batang Hari	Kabupaten	01°45'00.05" S 103°05'43.72" T	Batanghari, Jambi	0914-313
Batu Bara, Kabupaten		Kabupaten	03°14'06.12" U 099°28'06.53" T	Batu Bara, Sumatera Utara	0719-124
Batu, Kota		Kota	07°50'04.81" S 112°32'01.51" T	Kota Batu, Jawa Timur	1608-113

DAFTAR NAMA RUPABUMI

Nama Rupabumi	Nama Lain	Unsur Rupabumi	Koordinat	Wilayah Administrasi	Nomor Lembar Peta
Bau Bau, Kota	Kota Bau-Bau	Kota	05°24'45.03" S 122°43'00.40" T	Kota Bau Bau, Sulawesi Tenggara	2210-612
Bekasi, Kabupaten		Kabupaten	06°13'11.10" S 107°07'18.17" T	Bekasi, Jawa Barat	1209-531
Bekasi, Kota		Kota	06°16'51.00" S 106°58'31.31" T	Kota Bekasi, Jawa Barat	1209-424
Belitung Timur, Kabupaten		Kabupaten	02°54'25.36" S 108°02'38.05" T	Belitung Timur, Kepulauan Bangka Belitung	1313-111
Belitung, Kabupaten	Kabupaten Belitung	Kabupaten	03°03'25.62" S 107°45'23.71" T	Belitung, Kepulauan Bangka Belitung	1212-643
Belu, Kabupaten		Kabupaten	09°10'27.95" S 124°53'33.57" T	Belu, Nusa Tenggara Timur	2406-442
Bener Meriah, Kabupaten		Kabupaten	04°45'58.84" U 097°00'27.73" T	Bener Meriah, Aceh	0520-631
Bengkalis, Kabupaten		Kabupaten	01°16'35.10" U 101°33'34.89" T	Bengkalis, Riau	0817-331
Bengkayang, Kabupaten		Kabupaten	01°09'34.62" U 109°48'28.28" T	Bengkayang, Kalimantan Barat	1417-123
Bengkulu Selatan, Kabupaten		Kabupaten	04°20'55.27" S 103°01'20.92" T	Bengkulu Selatan, Bengkulu	0911-613
Bengkulu Tengah, Kabupaten		Kabupaten	03°41'06.78" S 102°24'15.72" T	Bengkulu Tengah, Bengkulu	0912-142
Bengkulu Utara, Kabupaten		Kabupaten	03°13'30.36" S 101°58'43.03" T	Bengkulu Utara, Bengkulu	0812-642
Bengkulu, Kota		Kota	03°50'32.82" S 102°18'30.26" T	Kota Bengkulu, Bengkulu	0912-123
Bengkulu, Provinsi		Provinsi	03°31'08.95" S 102°20'40.78" T	Bengkulu	0912-143
Berau, Kabupaten		Kabupaten	01°56'19.41" U 117°19'08.40" T	Berau, Kalimantan Timur	1917-443
Biak Numfor, Kabupaten		Kabupaten	00°59'35.38" S 135°59'42.63" T	Biak Numfor, Papua	3115-222
Bima, Kabupaten		Kabupaten	08°33'51.63" S 118°46'16.88" T	Bima, Nusa Tenggara Barat	2007-143
Bima, Kota		Kota	08°27'17.41" S 118°46'55.57" T	Kota Bima, Nusa Tenggara Barat	2007-421

DAFTAR NAMA RUPABUMI

Nama Rupabumi	Nama Lain	Unsur Rupabumi	Koordinat	Wilayah Administrasi	Nomor Lembar Peta
Binjai, Kota		Kota	03°36'00.81" U 098°29'21.19" T	Kota Binjai, Sumatera Utara	0619-522
Bintan, Kabupaten	Kabupaten Bentan	Kabupaten	01°07'11.91" U 104°26'12.76" T	Bintan, Kepulauan Riau	1017-222
Bireuen, Kabupaten	Kota Juang	Kabupaten	05°05'36.39" U 096°36'26.01" T	Bireuen, Aceh	0521-211
Bitung, Kota		Kota	01°29'57.55" U 125°08'31.89" T	Kota Bitung, Sulawesi Utara	2417-234
Blitar, Kabupaten		Kabupaten	08°07'44.63" S 112°14'12.34" T	Blitar, Jawa Timur	1507-632
Blitar, Kota		Kota	08°06'14.01" S 112°09'58.63" T	Kota Blitar, Jawa Timur	1507-634
Blora, Kabupaten		Kabupaten	07°04'27.97" S 111°23'14.76" T	Blora, Jawa Tengah	1508-444
Boalemo, Kabupaten		Kabupaten	00°39'11.70" U 122°19'36.90" T	Boalemo, Gorontalo	2216-523
Bogor, Kabupaten		Kabupaten	06°33'19.65" S 106°36'28.28" T	Bogor, Jawa Barat	1209-133
Bogor, Kota		Kota	06°35'36.56" S 106°47'57.68" T	Kota Bogor, Jawa Barat	1209-143
Bojonegoro, Kabupaten	Kabupaten Bodjonegoro	Kabupaten	07°15'19.78" S 111°48'36.19" T	Bojonegoro, Jawa Timur	1508-523
Bolaang Mongondow Selatan, Kabupaten		Kabupaten	00°23'30.95" U 123°43'27.17" T	Bolaang Mongondow Selatan, Sulawesi Utara	2316-234
Bolaang Mongondow Timur, Kabupaten		Kabupaten	00°42'57.27" U 124°30'34.41" T	Bolaang Mongondow Timur, Sulawesi Utara	2416-413
Bolaang Mongondow Utara, Kabupaten		Kabupaten	00°45'02.23" U 123°31'04.38" T	Bolaang Mongondow Utara, Sulawesi Utara	2316-531
Bolaang Mongondow, Kabupaten		Kabupaten	00°42'50.12" U 124°03'58.07" T	Bolaang Mongondow, Sulawesi Utara	2316-613
Bombana, Kabupaten		Kabupaten	04°39'17.37" S 121°49'30.44" T	Bombana, Sulawesi Tenggara	2211-141

DAFTAR NAMA RUPABUMI

Nama Rupabumi	Nama Lain	Unsur Rupabumi	Koordinat	Wilayah Administrasi	Nomor Lembar Peta
Bondowoso, Kabupaten		Kabupaten	07°54'54.08" S 113°56'09.69" T	Bondowoso, Jawa Timur	1608-322
Bone Bolango, Kabupaten		Kabupaten	00°31'56.48" U 123°17'32.34" T	Bone Bolango, Gorontalo	2316-421
Bone, Kabupaten		Kabupaten	04°41'44.37" S 120°07'47.16" T	Bone, Sulawesi Selatan	2111-132
Bontang, Kota		Kota	00°03'39.95" U 117°25'18.42" T	Kota Bontang, Kalimantan Timur	1916-122
Boven Digoel, Kabupaten		Kabupaten	05°57'55.40" S 140°21'53.62" T	Boven Digoel, Papua	3410-221
Boyolali, Kabupaten	Kabupaten Bojolali	Kabupaten	07°20'05.43" S 110°44'18.06" T	Boyolali, Jawa Tengah	1408-614
Brebes, Kabupaten		Kabupaten	07°03'45.97" S 108°55'46.29" T	Brebes, Jawa Tengah	1308-544
Bukittinggi, Kota		Kota	00°18'00.29" S 100°22'21.26" T	Kota Bukittinggi, Sumatera Barat	0715-623
Buleleng, Kabupaten		Kabupaten	08°16'17.42" S 114°56'40.85" T	Buleleng, Bali	1707-524
Bulukumba, Kabupaten		Kabupaten	05°25'51.23" S 120°14'06.01" T	Bulukumba, Sulawesi Selatan	2110-412
Bulungan, Kabupaten	Kabupaten Bulongan	Kabupaten	02°59'07.46" U 116°59'13.85" T	Bulungan, Kalimantan Utara	1818-644
Bungo, Kabupaten		Kabupaten	01°35'47.87" S 101°55'21.66" T	Bungo, Jambi	0814-344
Buol, Kabupaten		Kabupaten	00°58'45.39" U 121°23'05.30" T	Buol, Sulawesi Tengah	2116-644
Buru Selatan, Kabupaten		Kabupaten	03°30'02.48" S 126°18'50.21" T	Buru Selatan, Maluku	2512-143
Buru, Kabupaten		Kabupaten	03°19'45.68" S 126°43'37.15" T	Buru, Maluku	2512-514
Buton Selatan, Kabupaten		Kabupaten	05°33'44.06" S 122°42'10.80" T	Buton Selatan, Sulawesi Tenggara	2210-334
Buton Tengah, Kabupaten		Kabupaten	05°16'51.70" S 122°21'39.00" T	Buton Tengah, Sulawesi Tenggara	2210-523
Buton Utara, Kabupaten		Kabupaten	04°35'43.57" S 123°01'23.28" T	Buton Utara, Sulawesi Tenggara	2311-133
Buton, Kabupaten		Kabupaten	05°18'41.83" S 122°55'31.59" T	Buton, Sulawesi Tenggara	2210-624

DAFTAR NAMA RUPABUMI

Nama Rupabumi	Nama Lain	Unsur Rupabumi	Koordinat	Wilayah Administrasi	Nomor Lembar Peta
Ciamis, Kabupaten	Kabupaten Tjiamis	Kabupaten	07°17'24.90" S 108°25'43.12" T	Ciamis, Jawa Barat	1308-424
Cianjur, Kabupaten	Kabupaten Tjiandjur	Kabupaten	07°20'35.87" S 107°18'27.51" T	Cianjur, Jawa Barat	1208-523
Cilacap, Kabupaten	Kabupaten Tjilatjap, Kabupaten Tlacap	Kabupaten	07°37'07.54" S 108°58'29.61" T	Cilacap, Jawa Tengah	1308-244
Cilegon, Kota		Kota	05°59'57.41" S 106°01'06.91" T	Kota Cilegon, Banten	1110-311
Cimahi, Kota		Kota	06°52'33.12" S 107°32'35.70" T	Kota Cimahi, Jawa Barat	1209-311
Cirebon, Kabupaten	Kabupaten Tjirebon	Kabupaten	06°40'55.88" S 108°27'15.89" T	Cirebon, Jawa Barat	1309-142
Cirebon, Kota		Kota	06°44'30.16" S 108°33'11.81" T	Kota Cirebon, Jawa Barat	1309-231
Daerah Istimewa Yogyakarta, Provinsi		Provinsi	07°53'40.83" S 110°26'43.85" T	Daerah Istimewa Yogyakarta	1408-222
Dairi, Kabupaten		Kabupaten	02°50'28.02" U 098°16'06.32" T	Dairi, Sumatera Utara	0618-541
Deiyai, Kabupaten		Kabupaten	04°11'34.38" S 136°25'03.83" T	Deiyai, Papua	3111-642
Deli Serdang, Kabupaten	Kabupaten Deli-Serdang	Kabupaten	03°30'45.36" U 098°49'34.15" T	Deli Serdang, Sumatera Utara	0619-621
Demak, Kabupaten		Kabupaten	06°54'38.78" S 110°38'02.41" T	Demak, Jawa Tengah	1409-312
Denpasar, Kota		Kota	08°39'51.56" S 115°13'13.30" T	Kota Denpasar, Bali	1707-332
Depok, Kota		Kota	06°23'46.33" S 106°49'00.61" T	Kota Depok, Jawa Barat	1209-421
Dharmasraya, Kabupaten		Kabupaten	01°08'09.05" S 101°33'19.03" T	Dharmasraya, Sumatera Barat	0814-631
DKI Jakarta, Provinsi		Provinsi	06°12'30.98" S 106°50'19.93" T	DKI Jakarta	1209-441
Dogiyai, Kabupaten		Kabupaten	04°02'24.82" S 135°42'23.68" T	Dogiyai, Papua	3111-534
Dompu, Kabupaten		Kabupaten	08°32'13.14" S 118°19'46.89" T	Dompu, Nusa Tenggara Barat	1907-343

DAFTAR NAMA RUPABUMI

Nama Rupabumi	Nama Lain	Unsur Rupabumi	Koordinat	Wilayah Administrasi	Nomor Lembar Peta
Donggala, Kabupaten		Kabupaten	00°26'48.84" U 120°03'12.97" T	Donggala, Sulawesi Tengah	2116-133
Dumai, Kota		Kota	01°54'28.58" U 101°13'35.41" T	Kota Dumai, Riau	0817-534
Empat Lawang, Kabupaten		Kabupaten	03°45'22.24" S 102°57'16.12" T	Empat Lawang, Sumatera Selatan	0912-224
Ende, Kabupaten		Kabupaten	08°40'31.48" S 121°44'11.11" T	Ende, Nusa Tenggara Timur	2207-132
Enrekang, Kabupaten	Kabupaten Massenrempulu	Kabupaten	03°30'13.18" S 119°52'44.09" S	Enrekang, Sulawesi Selatan	2012-344
Fak Fak, Kabupaten	Kabupaten Fak-Fak	Kabupaten	03°08'21.82" S 133°06'04.18" T	Fak Fak, Papua Barat	2912-631
Flores Timur, Kabupaten		Kabupaten	08°21'24.22" S 122°49'19.54" T	Flores Timur, Nusa Tenggara Timur	2207-623
Garut, Kabupaten		Kabupaten	07°24'58.93" S 107°46'41.93" T	Garut, Jawa Barat	1208-621
Gayo Lues, Kabupaten		Kabupaten	03°58'53.39" U 097°21'39.10" T	Gayo Lues, Aceh	0519-643
Gianyar, Kabupaten		Kabupaten	08°28'51.50" S 115°17'14.94" T	Gianyar, Bali	1707-621
Gorontalo Utara, Kabupaten		Kabupaten	00°48'53.95" U 122°57'04.69" T	Gorontalo Utara, Gorontalo	2216-642
Gorontalo, Kabupaten		Kabupaten	00°41'34.42" U 122°42'45.06" T	Gorontalo, Gorontalo	2216-614
Gorontalo, Kota		Kota	00°32'18.26" U 123°03'19.12" T	Kota Gorontalo, Gorontalo	2316-411
Gorontalo, Provinsi		Provinsi	00°45'38.67" U 122°21'24.34" T	Gorontalo	2216-541
Gowa, Kabupaten		Kabupaten	05°18'31.79" S 119°43'09.80" T	Gowa, Sulawesi Selatan	2010-614
Gresik, Kabupaten		Kabupaten	07°15'01.07" S 112°31'17.77" T	Gresik, Jawa Timur	1608-413
Grobogan, Kabupaten		Kabupaten	07°07'03.49" S 110°55'37.84" T	Grobogan, Jawa Tengah	1408-644
Gunung Mas, Kabupaten		Kabupaten	01°01'35.49" S 113°33'35.00" T	Gunung Mas, Kalimantan Tengah	1614-633
Gunungkidul, Kabupaten	Kabupaten Gunung-Kidul	Kabupaten	07°59'36.96" S 110°36'42.47" T	Gunungkidul, Daerah Istimewa Yogyakarta	1408-311

DAFTAR NAMA RUPABUMI

Nama Rupabumi	Nama Lain	Unsur Rupabumi	Koordinat	Wilayah Administrasi	Nomor Lembar Peta
Gunungsitoli, Kota		Kota	01°16'31.25" U 097°35'14.27" T	Kota Gunungsitoli, Sumatera Utara	0617-131
Halmahera Barat, Kabupaten		Kabupaten	01°21'53.19" U 127°35'25.93" T	Halmahera Barat, Maluku Utara	2617-131
Halmahera Selatan, Kabupaten		Kabupaten	01°33'39.99" S 127°44'20.72" T	Halmahera Selatan, Maluku Utara	2614-134
Halmahera Tengah, Kabupaten		Kabupaten	00°33'05.20" U 128°03'08.20" T	Halmahera Tengah, Maluku Utara	2616-511
Halmahera Timur, Kabupaten		Kabupaten	01°01'50.67" U 128°18'31.02" T	Halmahera Timur, Maluku Utara	2617-221
Halmahera Utara, Kabupaten		Kabupaten	01°32'49.90" U 127°50'08.64" T	Halmahera Utara, Maluku Utara	2617-421
Hulu Sungai Selatan, Kabupaten	Kabupaten Hulusungai Selatan	Kabupaten	02°46'39.15" S 115°13'52.49" T	Hulu Sungai Selatan, Kalimantan Selatan	1713-314
Hulu Sungai Tengah, Kabupaten	Kabupaten Hulusungai Tengah	Kabupaten	02°36'24.34" S 115°27'39.99" T	Hulu Sungai Tengah, Kalimantan Selatan	1713-344
Hulu Sungai Utara, Kabupaten	Kabupaten Hulusungai Utara	Kabupaten	02°26'18.62" S 115°08'41.38" T	Hulu Sungai Utara, Kalimantan Selatan	1713-612
Humbang Hasundutan, Kabupaten		Kabupaten	02°15'38.74" U 098°34'34.97" T	Humbang Hasundutan, Sumatera Utara	0618-331
Indragiri Hilir, Kabupaten	Kabupaten Inderagiri Hilir	Kabupaten	00°14'02.41" S 103°09'24.09" T	Indragiri Hilir, Riau	0915-632
Indragiri Hulu, Kabupaten	Kabupaten Inderagiri Hulu	Kabupaten	00°32'20.17" S 102°19'24.33" T	Indragiri Hulu, Riau	0915-143
Indramayu, Kabupaten	Kabupaten Indramaju	Kabupaten	06°26'52.22" S 108°10'07.97" T	Indramayu, Jawa Barat	1309-412
Intan Jaya, Kabupaten		Kabupaten	03°32'24.46" S 136°48'26.62" T	Intan Jaya, Papua	3212-143
Jakarta Barat, Kota Administrasi		Kota Administrasi	06°09'54.80" S 106°44'53.54" T	Kota Administrasi Jakarta Barat, DKI Jakarta	1209-432

DAFTAR NAMA RUPABUMI

Nama Rupabumi	Nama Lain	Unsur Rupabumi	Koordinat	Wilayah Administrasi	Nomor Lembar Peta
Jakarta Pusat, Kota Administrasi		Kota Administrasi	06°10'52.52" S 106°50'05.22" T	Kota Administrasi Jakarta Pusat, DKI Jakarta	1209-441
Jakarta Selatan, Kota Administrasi		Kota Administrasi	06°16'21.08" S 106°48'35.84" T	Kota Administrasi Jakarta Selatan, DKI Jakarta	1209-423
Jakarta Timur, Kota Administrasi		Kota Administrasi	06°12'11.48" S 106°56'22.60" T	Kota Administrasi Jakarta Timur, DKI Jakarta	1209-442
Jakarta Utara, Kota Administrasi		Kota Administrasi	06°08'37.38" S 106°54'26.28" T	Kota Administrasi Jakarta Utara, DKI Jakarta	1209-442
Jambi, Kota		Kota	01°37'05.43" S 103°35'59.24" T	Kota Jambi, Jambi	1014-133
Jambi, Provinsi		Provinsi	01°41'56.44" S 102°42'57.03" T	Jambi	0914-232
Jawa Barat, Provinsi		Provinsi	06°55'14.45" S 107°36'11.43" T	Jawa Barat	1209-311
Jawa Tengah, Provinsi		Provinsi	07°15'33.93" S 110°12'22.73" T	Jawa Tengah	1408-514
Jawa Timur, Provinsi		Provinsi	07°48'58.25" S 112°36'50.00" T	Jawa Timur	1608-113
Jayapura, Kabupaten		Kabupaten	02°59'21.79" S 139°59'18.56" T	Jayapura, Papua	3413-122
Jayapura, Kota		Kota	02°41'31.33" S 140°42'10.33" T	Kota Jayapura, Papua	3413-332
Jayawijaya, Kabupaten		Kabupaten	04°05'20.62" S 138°51'58.85" T	Jayawijaya, Papua	3311-543
Jember, Kabupaten	Kabupaten Djember	Kabupaten	08°13'46.81" S 113°39'50.25" T	Jember, Jawa Timur	1607-632
Jembrana, Kabupaten		Kabupaten	08°18'47.48" S 114°40'58.80" T	Jembrana, Bali	1707-514
Jeneponto, Kabupaten	Kabupaten Turatea	Kabupaten	05°37'31.14" S 119°42'50.51" T	Jeneponto, Sulawesi Selatan	2010-332
Jepara, Kabupaten	Kabupaten Djepara	Kabupaten	06°35'01.07" S 110°47'03.07" T	Jepara, Jawa Tengah	1409-343
Jombang, Kabupaten	Kabupaten Djombang	Kabupaten	07°32'40.73" S 112°15'50.28" T	Jombang, Jawa Timur	1508-343
Kaimana, Kabupaten		Kabupaten	03°35'45.22" S 134°05'34.13" T	Kaimana, Papua Barat	3012-233

DAFTAR NAMA RUPABUMI

Nama Rupabumi	Nama Lain	Unsur Rupabumi	Koordinat	Wilayah Administrasi	Nomor Lembar Peta
Kalimantan Barat, Provinsi		Provinsi	00°04'07.61" S 111°09'12.39" T	Kalimantan Barat	1515-434
Kalimantan Selatan, Provinsi		Provinsi	02°57'25.43" S 115°23'19.02" T	Kalimantan Selatan	1713-322
Kalimantan Tengah, Provinsi		Provinsi	01°36'20.80" S 113°24'57.32" T	Kalimantan Tengah	1614-244
Kalimantan Timur, Provinsi		Provinsi	00°28'33.19" U 116°26'55.12" T	Kalimantan Timur	1816-244
Kalimantan Utara, Provinsi		Provinsi	03°13'59.13" U 116°16'31.97" T	Kalimantan Utara	1819-223
Kampar, Kabupaten		Kabupaten	00°19'31.17" U 101°03'42.46" T	Kampar, Riau	0816-231
Kapuas Hulu, Kabupaten		Kabupaten	00°49'39.37" U 112°48'10.24" T	Kapuas Hulu, Kalimantan Barat	1616-441
Kapuas, Kabupaten		Kabupaten	01°45'46.76" S 114°18'09.52" T	Kapuas, Kalimantan Tengah	1714-123
Karanganyar, Kabupaten	Kabupaten Karanganyar	Kabupaten	07°36'57.26" S 111°01'30.22" T	Karanganyar, Jawa Tengah	1508-133
Karangasem, Kabupaten		Kabupaten	08°22'27.27" S 115°31'47.57" T	Karangasem, Bali	1807-413
Karawang, Kabupaten	Kabupaten Krawang	Kabupaten	06°15'08.21" S 107°21'15.45" T	Karawang, Jawa Barat	1209-523
Karimun, Kabupaten		Kabupaten	00°45'23.33" U 103°25'20.55" T	Karimun, Kepulauan Riau	0916-642
Karo, Kabupaten		Kabupaten	03°07'17.75" U 098°17'51.06" T	Karo, Sumatera Utara	0619-221
Katingan, Kabupaten		Kabupaten	00°57'09.19" S 112°30'45.91" T	Katingan, Kalimantan Tengah	1615-111
Kaur, Kabupaten		Kabupaten	04°41'53.69" S 103°25'49.42" T	Kaur, Bengkulu	0911-342
Kayong Utara, Kabupaten		Kabupaten	01°03'19.78" S 110°04'09.23" T	Kayong Utara, Kalimantan Barat	1414-533
Kebumen, Kabupaten		Kabupaten	07°39'17.87" S 109°37'02.47" T	Kebumen, Jawa Tengah	1408-131
Kediri, Kabupaten		Kabupaten	07°47'15.14" S 112°06'26.02" T	Kediri, Jawa Timur	1508-313

DAFTAR NAMA RUPABUMI

Nama Rupabumi	Nama Lain	Unsur Rupabumi	Koordinat	Wilayah Administrasi	Nomor Lembar Peta
Kediri, Kota		Kota	07°49'34.12" S 112°00'56.24" T	Kota Kediri, Jawa Timur	1508-313
Keerom, Kabupaten		Kabupaten	03°18'35.43" S 140°41'56.48" T	Keerom, Papua	3412-614
Kendal, Kabupaten		Kabupaten	07°02'19.30" S 110°09'26.41" T	Kendal, Jawa Tengah	1408-534
Kendari, Kota		Kota	04°02'10.46" S 122°32'46.30" T	Kota Kendari, Sulawesi Tenggara	2211-633
Kepahiang, Kabupaten		Kabupaten	03°37'38.29" S 102°38'37.95" T	Kepahiang, Bengkulu	0912-232
Kepulauan Anambas, Kabupaten		Kabupaten	02°55'54.41" U 105°45'04.00" T	Kepulauan Anambas, Kepulauan Riau	1118-543
Kepulauan Aru, Kabupaten		Kabupaten	06°34'57.02" S 134°17'27.84" T	Kepulauan Aru, Maluku	3009-243
Kepulauan Bangka Belitung, Provinsi	Negeri Serumpun Sebalai, Bumi Laskar Pelangi	Provinsi	02°15'11.19" S 105°59'14.23" T	Kepulauan Bangka Belitung	1113-524
Kepulauan Mentawai, Kabupaten		Kabupaten	01°22'28.28" S 098°55'38.19" T	Kepulauan Mentawai, Sumatera Barat	0614-624
Kepulauan Meranti, Kabupaten		Kabupaten	01°09'55.25" U 102°20'45.35" T	Kepulauan Meranti, Riau	0917-123
Kepulauan Riau, Provinsi		Provinsi	03°54'57.94" U 108°12'08.56" T	Kepulauan Riau	1319-434
Kepulauan Sangihe, Kabupaten		Kabupaten	03°33'22.18" U 125°32'24.46" T	Kepulauan Sangihe, Sulawesi Utara	2419-611
Kepulauan Selayar, Kabupaten	Kabupaten Tana Doang	Kabupaten	06°05'36.84" S 120°29'46.78" T	Kepulauan Selayar, Sulawesi Selatan	2109-444
Kepulauan Seribu, Kabupaten Administrasi		Kabupaten Administrasi	05°47'48.83" S 106°29'42.07" T	Administrasi Kepulauan Seribu, DKI Jakarta	1110-324
Kepulauan Sula, Kabupaten		Kabupaten	01°51'35.07" S 125°46'34.86" T	Kepulauan Sula, Maluku Utara	2414-323

DAFTAR NAMA RUPABUMI

Nama Rupabumi	Nama Lain	Unsur Rupabumi	Koordinat	Wilayah Administrasi	Nomor Lembar Peta
Kepulauan Talaud, Kabupaten	Kabupaten Porodisa	Kabupaten	04°17'14.66" U 126°46'49.63" T	Kepulauan Talaud, Sulawesi Utara	2520-241
Kepulauan Tanimbar, Kabupaten		Kabupaten	07°35'13.87" S 131°24'25.60" T	Kepulauan Tanimbar, Maluku	2808-244
Kepulauan Yapen, Kabupaten		Kabupaten	01°45'07.62" S 136°12'22.67" T	Kepulauan Yapen, Papua	3114-314
Kerinci, Kabupaten		Kabupaten	02°09'14.54" S 101°39'36.94" T	Kerinci, Jambi	0813-632
Ketapang, Kabupaten		Kabupaten	01°37'29.29" S 110°36'35.50" T	Ketapang, Kalimantan Barat	1414-333
Klaten, Kabupaten		Kabupaten	07°41'08.29" S 110°37'11.30" T	Klaten, Jawa Tengah	1408-331
Klungkung, Kabupaten		Kabupaten	08°44'22.37" S 115°32'29.14" T	Klungkung, Bali	1807-131
Kolaka Timur, Kabupaten		Kabupaten	03°27'03.23" S 121°20'50.40" T	Kolaka Timur, Sulawesi Tenggara	2112-621
Kolaka Utara, Kabupaten		Kabupaten	03°27'44.69" S 121°00'31.60" T	Kolaka Utara, Sulawesi Tenggara	2112-611
Kolaka, Kabupaten		Kabupaten	03°51'45.69" S 121°27'25.31" T	Kolaka, Sulawesi Tenggara	2112-324
Konawe Kepulauan, Kabupaten		Kabupaten	04°06'52.49" S 123°05'46.51" T	Konawe Kepulauan, Sulawesi Tenggara	2311-433
Konawe Selatan, Kabupaten		Kabupaten	04°15'48.64" S 122°25'04.86" T	Konawe Selatan, Sulawesi Tenggara	2211-524
Konawe Utara, Kabupaten		Kabupaten	03°23'18.67" S 122°01'25.40" T	Konawe Utara, Sulawesi Tenggara	2212-511
Konawe, Kabupaten		Kabupaten	03°37'06.61" S 121°41'12.97" T	Konawe, Sulawesi Tenggara	2212-134
Kotabaru, Kabupaten		Kabupaten	02°45'27.20" S 116°01'08.06" T	Kotabaru, Kalimantan Selatan	1813-213
Kotamobagu, Kota		Kota	00°42'39.87" U 124°19'05.90" T	Kota Kotamobagu, Sulawesi Utara	2316-623
Kotawaringin Barat, Kabupaten		Kabupaten	02°34'19.84" S 111°46'27.20" T	Kotawaringin Barat, Kalimantan Tengah	1513-243

DAFTAR NAMA RUPABUMI

Nama Rupabumi	Nama Lain	Unsur Rupabumi	Koordinat	Wilayah Administrasi	Nomor Lembar Peta
Kotawaringin Timur, Kabupaten		Kabupaten	02°05'09.01" S 112°42'54.70" T	Kotawaringin Timur, Kalimantan Tengah	1613-434
Kuantan Singingi, Kabupaten		Kabupaten	00°27'44.73" S 101°29'56.31" T	Kuantan Singingi, Riau	0815-522
Kubu Raya, Kabupaten		Kabupaten	00°19'17.89" S 109°33'40.90" T	Kubu Raya, Kalimantan Barat	1415-413
Kudus, Kabupaten		Kabupaten	06°47'24.94" S 110°52'11.66" T	Kudus, Jawa Tengah	1409-323
Kulon Progo, Kabupaten		Kabupaten	07°49'06.57" S 110°10'00.93" T	Kulon Progo, Daerah Istimewa Yogyakarta	1408-214
Kuningan, Kabupaten		Kabupaten	07°00'12.16" S 108°33'35.32" T	Kuningan, Jawa Barat	1308-533
Kupang, Kabupaten		Kabupaten	09°54'07.81" S 123°52'56.92" T	Kupang, Nusa Tenggara Timur	2306-222
Kupang, Kota		Kota	10°12'15.38" S 123°36'21.80" T	Kota Kupang, Nusa Tenggara Timur	2305-531
Kutai Barat, Kabupaten		Kabupaten	00°30'06.10" S 115°49'36.93" T	Kutai Barat, Kalimantan Timur	1815-143
Kutai Kartanegara, Kabupaten		Kabupaten	00°06'51.53" S 116°22'31.92" T	Kutai Kartanegara, Kalimantan Timur	1815-544
Kutai Timur, Kabupaten		Kabupaten	00°59'25.07" U 117°07'57.48" T	Kutai Timur, Kalimantan Timur	1916-434
Labuhanbatu Selatan, Kabupaten		Kabupaten	01°50'34.01" U 100°08'24.42" T	Labuhanbatu Selatan, Sumatera Utara	0717-632
Labuhanbatu Utara, Kabupaten		Kabupaten	02°24'50.10" U 099°44'53.38" T	Labuhanbatu Utara, Sumatera Utara	0718-234
Labuhanbatu, Kabupaten	Kabupaten Labuhan Batu	Kabupaten	02°17'05.14" U 100°03'30.47" T	Labuhanbatu, Sumatera Utara	0718-331
Lahat, Kabupaten		Kabupaten	03°49'40.82" S 103°23'03.44" T	Lahat, Sumatera Selatan	0912-324
Lamandau, Kabupaten		Kabupaten	01°46'21.42" S 111°24'55.36" T	Lamandau, Kalimantan Tengah	1514-124
Lamongan, Kabupaten		Kabupaten	07°07'53.20" S 112°18'02.69" T	Lamongan, Jawa Timur	1508-641

DAFTAR NAMA RUPABUMI

Nama Rupabumi	Nama Lain	Unsur Rupabumi	Koordinat	Wilayah Administrasi	Nomor Lembar Peta
Lampung Barat, Kabupaten		Kabupaten	05°03'19.42" S 104°15'40.73" T	Lampung Barat, Lampung	1010-543
Lampung Selatan, Kabupaten		Kabupaten	05°39'56.53" S 105°39'00.73" T	Lampung Selatan, Lampung	1110-232
Lampung Tengah, Kabupaten		Kabupaten	04°51'24.55" S 105°16'20.22" T	Lampung Tengah, Lampung	1111-123
Lampung Timur, Kabupaten		Kabupaten	05°07'53.27" S 105°38'55.24" T	Lampung Timur, Lampung	1110-532
Lampung Utara, Kabupaten		Kabupaten	04°48'33.45" S 104°48'22.50" T	Lampung Utara, Lampung	1011-323
Lampung, Provinsi		Provinsi	04°54'46.80" S 105°01'14.46" T	Lampung	1111-111
Landak, Kabupaten		Kabupaten	00°30'34.18" U 109°45'52.49" T	Landak, Kalimantan Barat	1416-421
Langkat, Kabupaten		Kabupaten	03°42'37.49" U 098°13'16.69" T	Langkat, Sumatera Utara	0619-514
Langsa, Kota		Kota	04°28'59.01" U 097°58'55.20" T	Kota Langsa, Aceh	0620-144
Lanny Jaya, Kabupaten		Kabupaten	03°58'48.86" S 138°22'50.98" T	Lanny Jaya, Papua	3312-122
Lebak, Kabupaten		Kabupaten	06°38'31.20" S 106°12'44.66" T	Lebak, Banten	1109-332
Lebong, Kabupaten		Kabupaten	03°13'09.10" S 102°21'19.42" T	Lebong, Bengkulu	0912-441
Lembata, Kabupaten		Kabupaten	08°28'41.65" S 123°23'06.62" T	Lembata, Nusa Tenggara Timur	2307-422
Lhokseumawe, Kota		Kota	05°09'53.97" U 097°06'36.26" T	Kota Lhokseumawe, Aceh	0521-313
Lima Puluh Kota, Kabupaten		Kabupaten	00°00'53.41" U 100°34'15.77" T	Lima Puluh Kota, Sumatera Barat	0816-111
Lingga, Kabupaten		Kabupaten	00°10'17.32" S 104°39'17.95" T	Lingga, Kepulauan Riau	1015-632
Lombok Barat, Kabupaten		Kabupaten	08°32'35.29" S 116°12'31.28" T	Lombok Barat, Nusa Tenggara Barat	1807-234
Lombok Tengah, Kabupaten		Kabupaten	08°43'19.52" S 116°17'23.42" T	Lombok Tengah, Nusa Tenggara Barat	1807-241

DAFTAR NAMA RUPABUMI

Nama Rupabumi	Nama Lain	Unsur Rupabumi	Koordinat	Wilayah Administrasi	Nomor Lembar Peta
Lombok Timur, Kabupaten		Kabupaten	08°32'02.26" S 116°31'45.98" T	Lombok Timur, Nusa Tenggara Barat	1807-333
Lombok Utara, Kabupaten		Kabupaten	08°20'55.91" S 116°17'05.85" T	Lombok Utara, Nusa Tenggara Barat	1807-523
Lubuk Linggau, Kota		Kota	03°15'50.89" S 102°52'36.18" T	Kota Lubuk Linggau, Sumatera Selatan	0912-524
Lumajang, Kabupaten	Kabupaten Lumajang	Kabupaten	08°07'31.59" S 113°08'18.58" T	Lumajang, Jawa Timur	1607-532
Luwu Timur, Kabupaten		Kabupaten	02°33'09.56" S 121°08'04.31" T	Luwu Timur, Sulawesi Selatan	2113-334
Luwu Utara, Kabupaten		Kabupaten	02°23'02.35" S 120°10'28.77" T	Luwu Utara, Sulawesi Selatan	2113-412
Luwu, Kabupaten		Kabupaten	03°19'45.82" S 120°12'26.89" T	Luwu, Sulawesi Selatan	2112-414
Madiun, Kabupaten		Kabupaten	07°37'25.23" S 111°38'44.46" T	Madiun, Jawa Timur	1508-234
Madiun, Kota		Kota	07°37'39.55" S 111°31'41.14" T	Kota Madiun, Jawa Timur	1508-231
Magelang, Kabupaten		Kabupaten	07°28'34.29" S 110°20'41.21" T	Magelang, Jawa Tengah	1408-521
Magelang, Kota		Kota	07°28'35.59" S 110°13'12.40" T	Kota Magelang, Jawa Tengah	1408-512
Magetan, Kabupaten		Kabupaten	07°39'47.61" S 111°21'26.92" T	Magetan, Jawa Timur	1508-141
Mahakam Ulu, Kabupaten		Kabupaten	01°00'20.95" U 114°19'05.10" T	Mahakam Ulu, Kalimantan Timur	1717-121
Majalengka, Kabupaten	Kabupaten Madjalengka	Kabupaten	06°48'54.30" S 108°15'25.89" T	Majalengka, Jawa Barat	1309-123
Majene, Kabupaten		Kabupaten	03°00'59.84" S 119°00'19.83" T	Majene, Sulawesi Barat	2012-533
Makassar, Kota		Kota	05°08'10.60" S 119°27'58.97" T	Kota Makassar, Sulawesi Selatan	2010-542
Malaka, Kabupaten		Kabupaten	09°31'31.01" S 124°53'08.76" T	Malaka, Nusa Tenggara Timur	2406-144
Malang, Kabupaten		Kabupaten	08°13'49.06" S 112°37'05.73" T	Malang, Jawa Timur	1607-431
Malang, Kota		Kota	07°58'41.88" S 112°38'09.26" T	Kota Malang, Jawa Timur	1608-112

DAFTAR NAMA RUPABUMI

Nama Rupabumi	Nama Lain	Unsur Rupabumi	Koordinat	Wilayah Administrasi	Nomor Lembar Peta
Malinau, Kabupaten		Kabupaten	02°31'01.24" U 115°44'10.27" T	Malinau, Kalimantan Utara	1818-412
Maluku Barat Daya, Kabupaten		Kabupaten	07°48'19.11" S 126°18'56.61" T	Maluku Barat Daya, Maluku	2508-123
Maluku Tengah, Kabupaten		Kabupaten	03°05'59.58" S 129°24'43.84" T	Maluku Tengah, Maluku	2712-444
Maluku Tenggara, Kabupaten		Kabupaten	05°27'34.08" S 133°06'16.65" T	Maluku Tenggara, Maluku	2910-611
Maluku Utara, Provinsi		Provinsi	00°52'17.85" U 128°00'54.75" T	Maluku Utara	2616-531
Maluku, Provinsi	Nusa Aponno	Provinsi	03°07'34.80" S 129°21'35.57" T	Maluku	2712-441
Mamasa, Kabupaten		Kabupaten	02°56'52.32" S 119°18'46.95" T	Mamasa, Sulawesi Barat	2013-221
Mamberamo Raya, Kabupaten		Kabupaten	02°27'59.55" S 138°00'05.03" T	Mamberamo Raya, Papua	3313-411
Mamberamo Tengah, Kabupaten		Kabupaten	03°32'22.42" S 138°57'10.21" T	Mamberamo Tengah, Papua	3312-244
Mamuju Tengah, Kabupaten		Kabupaten	01°57'53.78" S 119°30'05.98" T	Mamuju Tengah, Sulawesi Barat	2014-311
Mamuju, Kabupaten		Kabupaten	02°32'13.89" S 119°21'10.60" T	Mamuju, Sulawesi Barat	2013-243
Manado, Kota		Kota	01°30'41.41" U 124°51'48.95" T	Kota Manado, Sulawesi Utara	2417-421
Mandailing Natal, Kabupaten		Kabupaten	00°46'35.09" U 099°22'07.72" T	Mandailing Natal, Sumatera Utara	0716-441
Manggarai Barat, Kabupaten		Kabupaten	08°35'52.92" S 120°05'16.84" T	Manggarai Barat, Nusa Tenggara Timur	2107-133
Manggarai Timur, Kabupaten		Kabupaten	08°34'18.48" S 120°41'25.75" T	Manggarai Timur, Nusa Tenggara Timur	2107-234
Manggarai, Kabupaten		Kabupaten	08°39'11.89" S 120°23'20.79" T	Manggarai, Nusa Tenggara Timur	2107-142

DAFTAR NAMA RUPABUMI

Nama Rupabumi	Nama Lain	Unsur Rupabumi	Koordinat	Wilayah Administrasi	Nomor Lembar Peta
Manokwari Selatan, Kabupaten		Kabupaten	01°33'00.99" S 134°01'25.01" T	Manokwari Selatan, Papua Barat	3014-233
Manokwari, Kabupaten		Kabupaten	00°56'09.54" S 133°46'26.05" T	Manokwari, Papua Barat	3015-121
Mappi, Kabupaten		Kabupaten	06°30'38.76" S 139°23'32.42" T	Mappi, Papua	3309-344
Maros, Kabupaten	Kabupaten Marusu, Buttasalewangsan	Kabupaten	05°03'43.88" S 119°43'08.98" T	Maros, Sulawesi Selatan	2010-634
Mataram, Kota		Kota	08°35'24.55" S 116°06'39.45" T	Kota Mataram, Nusa Tenggara Barat	1807-233
Maybrat, Kabupaten		Kabupaten	01°22'56.60" S 132°30'54.13" T	Maybrat, Papua Barat	2914-511
Medan, Kota		Kota	03°35'42.75" U 098°40'08.68" T	Kota Medan, Sumatera Utara	0619-612
Melawi, Kabupaten		Kabupaten	00°37'50.41" S 111°43'14.51" T	Melawi, Kalimantan Barat	1515-232
Mempawah, Kabupaten		Kabupaten	00°23'40.37" U 109°09'30.58" T	Mempawah, Kalimantan Barat	1316-334
Merangin, Kabupaten		Kabupaten	02°11'04.32" S 102°03'54.28" T	Merangin, Jambi	0913-431
Merauke, Kabupaten		Kabupaten	07°45'39.96" S 140°25'54.33" T	Merauke, Papua	3408-224
Mesuji, Kabupaten		Kabupaten	03°56'16.11" S 105°24'36.58" T	Mesuji, Lampung	1112-122
Metro, Kota		Kota	05°07'02.26" S 105°18'28.65" T	Kota Metro, Lampung	1110-443
Mimika, Kabupaten		Kabupaten	04°32'05.56" S 137°10'59.14" T	Mimika, Papua	3211-234
Minahasa Selatan, Kabupaten		Kabupaten	01°01'15.62" U 124°24'46.23" T	Minahasa Selatan, Sulawesi Utara	2317-322
Minahasa Tenggara, Kabupaten		Kabupaten	01°00'44.64" U 124°42'58.54" T	Minahasa Tenggara, Sulawesi Utara	2417-112
Minahasa Utara, Kabupaten	Kabupaten Kumelembuay	Kabupaten	01°31'32.05" U 125°00'11.99" T	Minahasa Utara, Sulawesi Utara	2417-511

DAFTAR NAMA RUPABUMI

Nama Rupabumi	Nama Lain	Unsur Rupabumi	Koordinat	Wilayah Administrasi	Nomor Lembar Peta
Minahasa, Kabupaten		Kabupaten	01°11'29.39" U 124°56'20.17" T	Minahasa, Sulawesi Utara	2417-124
Mojokerto, Kabupaten	Kabupaten Mojokerto	Kabupaten	07°36'33.13" S 112°29'51.21" T	Mojokerto, Jawa Timur	1508-344
Mojokerto, Kota		Kota	07°28'17.00" S 112°26'15.02" T	Kota Mojokerto, Jawa Timur	1508-622
Morowali Utara, Kabupaten		Kabupaten	01°57'09.19" S 121°07'39.14" T	Morowali Utara, Sulawesi Tengah	2114-312
Morowali, Kabupaten		Kabupaten	02°41'16.56" S 121°53'15.53" T	Morowali, Sulawesi Tengah	2213-142
Muara Enim, Kabupaten		Kabupaten	03°45'23.86" S 103°53'08.31" T	Muara Enim, Sumatera Selatan	1012-124
Muaro Jambi, Kabupaten		Kabupaten	01°34'52.43" S 103°46'38.23" T	Muaro Jambi, Jambi	1014-143
Muko Muko, Kabupaten	Kabupaten Mukomuko	Kabupaten	02°41'25.13" S 101°28'54.82" T	Muko Muko, Bengkulu	0813-242
Muna Barat, Kabupaten		Kabupaten	04°49'43.77" S 122°28'54.07" T	Muna Barat, Sulawesi Tenggara	2211-224
Muna, Kabupaten		Kabupaten	05°04'51.43" S 122°32'36.70" T	Muna, Sulawesi Tenggara	2210-633
Murung Raya, Kabupaten		Kabupaten	00°01'54.43" S 114°15'44.38" T	Murung Raya, Kalimantan Tengah	1715-443
Musi Banyuasin, Kabupaten		Kabupaten	02°27'27.77" S 103°49'20.99" T	Musi Banyuasin, Sumatera Selatan	1013-421
Musi Rawas Utara, Kabupaten		Kabupaten	02°44'25.10" S 102°44'37.58" T	Musi Rawas Utara, Sumatera Selatan	0913-232
Musi Rawas, Kabupaten	Kabupaten Musi-Rawas	Kabupaten	03°09'55.29" S 103°08'12.00" T	Musi Rawas, Sumatera Selatan	0912-632
Nabire, Kabupaten		Kabupaten	03°37'30.25" S 135°29'23.95" T	Nabire, Papua	3112-142
Nagan Raya, Kabupaten		Kabupaten	04°09'19.19" U 96°30'16.44" T	Nagan Raya, Aceh	0520-213
Nagekeo, Kabupaten		Kabupaten	08°41'15.84" S 121°16'08.82" T	Nagekeo, Nusa Tenggara Timur	2107-341
Natuna, Kabupaten		Kabupaten	03°54'57.94" U 108°12'08.56" T	Natuna, Kepulauan Riau	1319-434

DAFTAR NAMA RUPABUMI

Nama Rupabumi	Nama Lain	Unsur Rupabumi	Koordinat	Wilayah Administrasi	Nomor Lembar Peta
Nduga, Kabupaten		Kabupaten	04°26'26.11" S 138°20'34.51" T	Nduga, Papua	3311-421
Ngada, Kabupaten		Kabupaten	08°40'04.85" S 120°59'58.04" T	Ngada, Nusa Tenggara Timur	2107-242
Nganjuk, Kabupaten	Kabupaten Ngandjuk	Kabupaten	07°33'47.54" S 111°56'48.59" T	Nganjuk, Jawa Timur	1508-244
Ngawi, Kabupaten		Kabupaten	07°26'19.61" S 111°20'36.17" T	Ngawi, Jawa Timur	1508-421
Nias Barat, Kabupaten		Kabupaten	01°01'36.34" U 097°26'36.84" T	Nias Barat, Sumatera Utara	0517-322
Nias Selatan, Kabupaten		Kabupaten	00°47'55.93" S 097°44'37.11" T	Nias Selatan, Sumatera Utara	0616-432
Nias Utara, Kabupaten		Kabupaten	01°19'11.82" U 097°22'00.81" T	Nias Utara, Sumatera Utara	0517-341
Nias, Kabupaten		Kabupaten	01°04'40.38" U 097°44'00.19" T	Nias, Sumatera Utara	0617-112
Nunukan, Kabupaten		Kabupaten	04°00'28.32" U 116°35'06.37" T	Nunukan, Kalimantan Utara	1820-311
Nusa Tenggara Barat, Provinsi		Provinsi	08°44'54.50" S 117°20'03.81" T	Nusa Tenggara Barat	1907-141
Nusa Tenggara Timur, Provinsi		Provinsi	08°36'17.37" S 121°08'31.60" T	Nusa Tenggara Timur	2107-334
Ogan Ilir, Kabupaten		Kabupaten	03°24'22.93" S 104°36'39.98" T	Ogan Ilir, Sumatera Selatan	1012-611
Ogan Komering Ilir, Kabupaten	Kabupaten Ogan Komering Ilir	Kabupaten	03°21'50.52" S 105°23'54.07" T	Ogan Komering Ilir, Sumatera Selatan	1112-424
Ogan Komering Ulu Selatan, Kabupaten		Kabupaten	04°35'14.01" S 103°54'30.53" T	Ogan Komering Ulu Selatan, Sumatera Selatan	1011-144
Ogan Komering Ulu Timur, Kabupaten		Kabupaten	04°04'35.00" S 104°33'54.47" T	Ogan Komering Ulu Timur, Sumatera Selatan	1011-633
Ogan Komering Ulu, Kabupaten	Kabupaten Ogan Komering Ulu	Kabupaten	04°05'29.01" S 104°06'35.58" T	Ogan Komering Ulu, Sumatera Selatan	1011-533
Pacitan, Kabupaten	Kabupaten Patjitan	Kabupaten	08°07'29.78" S 111°10'41.13" T	Pacitan, Jawa Timur	1507-434

DAFTAR NAMA RUPABUMI

Nama Rupabumi	Nama Lain	Unsur Rupabumi	Koordinat	Wilayah Administrasi	Nomor Lembar Peta
Padang Lawas Utara, Kabupaten		Kabupaten	01°33'15.39" U 099°36'29.74" T	Padang Lawas Utara, Sumatera Utara	0717-511
Padang Lawas, Kabupaten		Kabupaten	01°09'12.58" U 099°51'02.89" T	Padang Lawas, Sumatera Utara	0717-223
Padang Panjang, Kota		Kota	00°28'14.86" S 100°24'15.98" T	Kota Padang Panjang, Sumatera Barat	0715-622
Padang Pariaman, Kabupaten		Kabupaten	00°33'45.52" S 100°13'46.37" T	Padang Pariaman, Sumatera Barat	0715-334
Padang Sidempuan, Kota		Kota	01°23'10.57" U 099°17'38.65" T	Kota Padang Sidempuan, Sumatera Utara	0717-143
Padang, Kota		Kota	00°53'54.82" S 100°26'17.06" T	Kota Padang, Sumatera Barat	0715-322
Pagar Alam, Kota		Kota	04°07'05.25" S 103°16'04.64" T	Kota Pagar Alam, Sumatera Selatan	0911-643
Pahuwato, Kabupaten	Kabupaten Pohuwato	Kabupaten	00°41'20.15" U 121°42'35.60" T	Pahuwato, Gorontalo	2216-414
Pakpak Bharat, Kabupaten		Kabupaten	02°32'51.86" U 098°14'50.84" T	Pakpak Bharat, Sumatera Utara	0618-512
Palangkaraya, Kota	Kota Palangka Raya	Kota	01°48'27.75" S 113°38'01.82" T	Kota Palangkaraya, Kalimantan Tengah	1614-314
Palembang, Kota		Kota	02°58'28.61" S 104°43'58.39" T	Kota Palembang, Sumatera Selatan	1013-312
Palopo, Kota		Kota	02°58'26.11" S 120°08'22.99" T	Kota Palopo, Sulawesi Selatan	2113-112
Palu, Kota		Kota	00°50'11.81" S 119°54'42.78" T	Kota Palu, Sulawesi Tengah	2015-324
Pamekasan, Kabupaten		Kabupaten	07°03'54.80" S 113°30'14.56" T	Pamekasan, Jawa Timur	1608-633
Pandeglang, Kabupaten		Kabupaten	06°40'49.97" S 105°41'42.46" T	Pandeglang, Banten	1109-232
Pangandaran, Kabupaten		Kabupaten	07°38'08.24" S 108°31'06.94" T	Pangandaran, Jawa Barat	1308-231
Pangkajene Kepulauan, Kabupaten	Kabupaten Pangkajene dan Kepulauan	Kabupaten	04°47'26.31" S 119°37'51.64" T	Pangkajene Kepulauan, Sulawesi Selatan	2011-314

DAFTAR NAMA RUPABUMI

Nama Rupabumi	Nama Lain	Unsur Rupabumi	Koordinat	Wilayah Administrasi	Nomor Lembar Peta
Pangkal Pinang, Kota		Kota	02°06'38.91" S 106°06'45.62" T	Kota Pangkal Pinang, Kepulauan Bangka Belitung	1113-633
Paniai, Kabupaten		Kabupaten	03°41'24.03" S 136°17'37.44" T	Paniai, Papua	3112-341
Papua Barat, Provinsi		Provinsi	03°15'06.07" S 133°07'58.07" T	Papua Barat	2912-614
Papua, Provinsi		Provinsi	04°35'20.26" S 138°46'25.12" T	Papua	3311-243
Pare Pare, Kota	Kota Pare-pare	Kota	04°01'46.31" S 119°39'58.23" T	Kota Pare Pare, Sulawesi Selatan	2011-634
Pariaman, Kota		Kota	00°37'33.70" S 100°09'21.36" T	Kota Pariaman, Sumatera Barat	0715-332
Parigi Moutong, Kabupaten		Kabupaten	00°33'40.42" U 120°59'18.09" T	Parigi Moutong, Sulawesi Tengah	2116-522
Pasaman Barat, Kabupaten		Kabupaten	00°12'21.21" U 099°40'44.30" T	Pasaman Barat, Sumatera Barat	0716-214
Pasaman, Kabupaten		Kabupaten	00°23'16.40" U 100°05'19.96" T	Pasaman, Sumatera Barat	0716-333
Pasangkayu, Kabupaten		Kabupaten	01°37'01.60" S 119°34'35.33" T	Pasangkayu, Sulawesi Barat	2014-333
Paser, Kabupaten		Kabupaten	01°44'31.57" S 116°05'34.17" T	Paser, Kalimantan Timur	1814-231
Pasuruan, Kabupaten		Kabupaten	07°44'33.40" S 112°49'54.52" T	Pasuruan, Jawa Timur	1608-141
Pasuruan, Kota		Kota	07°38'59.04" S 112°54'35.69" T	Kota Pasuruan, Jawa Timur	1608-142
Pati, Kabupaten	Kabupaten Pati Pesantenan	Kabupaten	06°44'35.97" S 111°02'32.21" T	Pati, Jawa Tengah	1509-131
Payakumbuh, Kota		Kota	00°13'36.25" S 100°37'55.10" T	Kota Payakumbuh, Sumatera Barat	0815-432
Pegunungan Arfak, Kabupaten		Kabupaten	01°16'51.67" S 133°39'26.72" T	Pegunungan Arfak, Papua Barat	3014-414
Pegunungan Bintang, Kabupaten		Kabupaten	04°29'50.93" S 140°33'17.92" T	Pegunungan Bintang, Papua	3411-611
Pekalongan, Kabupaten		Kabupaten	07°03'25.22" S 109°37'13.80" T	Pekalongan, Jawa Tengah	1408-433

DAFTAR NAMA RUPABUMI

Nama Rupabumi	Nama Lain	Unsur Rupabumi	Koordinat	Wilayah Administrasi	Nomor Lembar Peta
Pekalongan, Kota		Kota	06°53'36.27" S 109°40'37.75" T	Kota Pekalongan, Jawa Tengah	1409-112
Pekanbaru, Kota	Kota Pakan Baru	Kota	00°33'04.59" U 101°27'56.61" T	Kota Pekanbaru, Riau	0816-522
Pelalawan, Kabupaten		Kabupaten	00°05'44.39" U 101°57'59.01" T	Pelalawan, Riau	0816-322
Pemalang, Kabupaten		Kabupaten	07°02'12.49" S 109°23'42.62" T	Pemalang, Jawa Tengah	1308-644
Pematang Siantar, Kota	Kota Pematang Siantar	Kota	02°57'41.10" U 099°03'32.52" T	Kota Pematangsiantar, Sumatera Utara	0718-433
Penajam Paser Utara, Kabupaten		Kabupaten	01°09'25.50" S 116°35'39.21" T	Penajam Paser Utara, Kalimantan Timur	1814-631
Penukal Abab Lematang Ilir, Kabupaten		Kabupaten	03°13'12.63" S 103°58'38.45" T	Penukal Abab Lematang Ilir, Sumatera Selatan	1012-442
Pesawaran, Kabupaten		Kabupaten	05°27'38.02" S 105°06'39.83" T	Pesawaran, Lampung	1110-411
Pesisir Barat, Kabupaten		Kabupaten	05°19'54.60" S 104°09'41.05" T	Pesisir Barat, Lampung	1010-514
Pesisir Selatan, Kabupaten		Kabupaten	01°44'21.42" S 100°52'48.86" T	Pesisir Selatan, Sumatera Barat	0814-142
Pidie Jaya, Kabupaten		Kabupaten	05°04'51.27" U 096°16'43.38" T	Pidie Jaya, Aceh	0521-121
Pidie, Kabupaten		Kabupaten	04°53'44.42" U 096°05'36.94" T	Pidie, Aceh	0520-433
Pinrang, Kabupaten		Kabupaten	03°37'53.35" S 119°36'11.17" T	Pinrang, Sulawesi Selatan	2012-331
Polewali Mandar, Kabupaten		Kabupaten	03°18'34.95" S 119°08'48.20" T	Polewali Mandar, Sulawesi Barat	2012-514
Ponorogo, Kabupaten		Kabupaten	07°55'51.83" S 111°29'59.79" T	Ponorogo, Jawa Timur	1508-122
Pontianak, Kota		Kota	00°01'32.43" S 109°19'55.00" T	Kota Pontianak, Kalimantan Barat	1315-643
Poso, Kabupaten		Kabupaten	01°40'26.02" S 120°32'04.90" T	Poso, Sulawesi Tengah	2114-231
Prabumulih, Kota		Kota	03°27'08.67" S 104°13'40.45" T	Kota Prabumulih, Sumatera Selatan	1012-512

DAFTAR NAMA RUPABUMI

Nama Rupabumi	Nama Lain	Unsur Rupabumi	Koordinat	Wilayah Administrasi	Nomor Lembar Peta
Pringsewu, Kabupaten		Kabupaten	05°20'09.68" S 104°55'58.81" T	Pringsewu, Lampung	1010-624
Probolinggo, Kabupaten		Kabupaten	07°52'13.73" S 113°27'51.14" T	Probolinggo, Jawa Timur	1608-224
Probolinggo, Kota		Kota	07°46'25.71" S 113°12'19.68" T	Kota Probolinggo, Jawa Timur	1608-214
Pulangpisau, Kabupaten		Kabupaten	02°41'38.54" S 113°58'03.79" U	Pulang Pisau, Kalimantan Tengah	1613-342
Pulau Morotai, Kabupaten		Kabupaten	02°18'58.51" U 128°27'24.05" T	Pulau Morotai, Maluku Utara	2618-242
Pulau Taliabu, Kabupaten		Kabupaten	01°49'21.62" S 124°35'04.22" T	Pulau Taliabu, Maluku Utara	2414-113
Puncak Jaya, Kabupaten		Kabupaten	03°26'17.78" S 137°51'34.50" T	Puncak Jaya, Papua	3212-621
Puncak, Kabupaten		Kabupaten	03°38'44.87" S 137°27'18.51" T	Puncak, Papua	3212-242
Purbalingga, Kabupaten	Kabupaten Purbolinggo	Kabupaten	07°19'23.62" S 109°24'25.93" T	Purbalingga, Jawa Tengah	1308-624
Purwakarta, Kabupaten		Kabupaten	06°35'42.93" S 107°25'50.79" T	Purwakarta, Jawa Barat	1209-244
Purworejo, Kabupaten	Kabupaten Purworedjo	Kabupaten	07°42'01.06" S 109°57'57.18" T	Purworejo, Jawa Tengah	1408-142
Raja Ampat, Kabupaten		Kabupaten	00°21'52.70" S 130°46'47.35" T	Raja Ampat, Papua Barat	2815-423
Rejang Lebong, Kabupaten	Kabupaten Rejang-Lebong	Kabupaten	03°25'47.66" S 102°42'09.76" T	Rejang Lebong, Bengkulu	0912-512
Rembang, Kabupaten		Kabupaten	06°46'30.48" S 111°27'41.47" T	Rembang, Jawa Tengah	1509-124
Riau, Provinsi		Provinsi	00°26'57.92" U 101°46'16.36" T	Riau	0816-343
Rokan Hilir, Kabupaten		Kabupaten	01°46'33.48" U 100°45'24.78" T	Rokan Hilir, Riau	0817-441
Rokan Hulu, Kabupaten		Kabupaten	00°56'26.96" U 100°30'24.75" T	Rokan Hulu, Riau	0816-433
Rote Ndao, Kabupaten	Kabupaten Rote-Ndao	Kabupaten	10°43'24.34" S 123°07'48.38" T	Rote Ndao, Nusa Tenggara Timur	2305-132
Sabang, Kota		Kota	05°48'35.95" U 095°17'46.00" T	Kota Sabang, Aceh	0421-541

DAFTAR NAMA RUPABUMI

Nama Rupabumi	Nama Lain	Unsur Rupabumi	Koordinat	Wilayah Administrasi	Nomor Lembar Peta
Sabu Raijua, Kabupaten		Kabupaten	10°31'39.33" S 121°52'10.74" T	Sabu Raijua, Nusa Tenggara Timur	2205-143
Salatiga, Kota		Kota	07°20'16.09" S 110°29'52.35" T	Kota Salatiga, Jawa Tengah	1408-524
Samarinda, Kota		Kota	00°29'55.15" S 117°10'38.19" T	Kota Samarinda, Kalimantan Timur	1915-412
Sambas, Kabupaten		Kabupaten	01°25'35.17" U 109°21'03.22" T	Sambas, Kalimantan Barat	1317-343
Samosir, Kabupaten		Kabupaten	02°30'56.67" U 098°36'37.99" T	Samosir, Sumatera Utara	0618-611
Sampang, Kabupaten		Kabupaten	07°03'06.31" S 113°15'22.99" T	Sampang, Jawa Timur	1608-543
Sanggau, Kabupaten		Kabupaten	00°16'14.34" U 110°25'57.72" T	Sanggau, Kalimantan Barat	1416-242
Sarmi, Kabupaten		Kabupaten	02°01'49.21" S 138°37'18.43" T	Sarmi, Papua	3313-533
Sarolangun, Kabupaten		Kabupaten	02°18'45.57" S 102°39'21.34" T	Sarolangun, Jambi	0913-514
Sawahlunto, Kota	Kota Sawah Lunto	Kota	00°39'08.70" S 100°45'21.06" T	Kota Sawahlunto, Sumatera Barat	0815-141
Sekadau, Kabupaten		Kabupaten	00°07'12.02" S 110°55'31.02" T	Sekadau, Kalimantan Barat	1415-644
Seluma, Kabupaten		Kabupaten	04°03'11.15" S 102°39'37.16" T	Seluma, Bengkulu	0911-534
Semarang, Kabupaten		Kabupaten	07°15'12.76" S 110°27'17.66" T	Semarang, Jawa Tengah	1408-524
Semarang, Kota		Kota	07°01'26.05" S 110°23'29.46" T	Kota Semarang, Jawa Tengah	1408-544
Seram Bagian Barat, Kabupaten		Kabupaten	03°07'49.49" S 128°24'47.97" T	Seram Bagian Barat, Maluku	2612-542
Seram Bagian Timur, Kabupaten		Kabupaten	03°23'28.25" S 130°24'18.63" T	Seram Bagian Timur, Maluku	2712-622
Serang, Kabupaten		Kabupaten	06°08'51.52" S 105°58'18.28" T	Serang, Banten	1109-542
Serang, Kota		Kota	06°07'23.96" S 106°10'00.30" T	Kota Serang, Banten	1109-634

DAFTAR NAMA RUPABUMI

Nama Rupabumi	Nama Lain	Unsur Rupabumi	Koordinat	Wilayah Administrasi	Nomor Lembar Peta
Serdang Bedagai, Kabupaten		Kabupaten	03°21'31.46" U 099°01'38.82" T	Serdang Bedagai, Sumatera Utara	0719-131
Seruyan, Kabupaten		Kabupaten	02°59'30.54" S 112°29'46.16" T	Seruyan, Kalimantan Tengah	1513-322
Siak, Kabupaten		Kabupaten	00°49'03.97" U 101°52'44.68" T	Siak, Riau	0816-642
Siau Tagulandang Biaro, Kabupaten	Karangetang Mandolokang Kolokolo	Kabupaten	02°43'31.72" U 125°22'57.66" T	Kepulauan Siau Tagulandang Biaro, Sulawesi Utara	2418-524
Sibolga, Kota		Kota	01°44'43.06" U 098°47'34.33" T	Kota Sibolga, Sumatera Utara	0617-623
Sidenreng Rappang, Kabupaten	Kabupaten Sidenreng Rappang	Kabupaten	03°56'30.61" S 119°49'57.59" T	Sidenreng Rappang, Sulawesi Selatan	2012-321
Sidoarjo, Kabupaten	Kabupaten Sidoarjo	Kabupaten	07°27'06.32" S 112°42'02.14" T	Sidoarjo, Jawa Timur	1608-412
Sigi, Kabupaten		Kabupaten	01°24'24.40" S 119°58'28.62" T	Sigi, Sulawesi Tengah	2014-622
Sijunjung, Kabupaten		Kabupaten	00°41'22.69" S 101°05'50.15" T	Sijunjung, Sumatera Barat	0815-231
Sikka, Kabupaten		Kabupaten	08°37'59.12" S 122°07'01.10" T	Sikka, Nusa Tenggara Timur	2207-231
Simalungun, Kabupaten	Kabupaten Simalungun	Kabupaten	02°45'58.58" U 099°03'00.57" T	Simalungun, Sumatera Utara	0718-431
Simeulue, Kabupaten		Kabupaten	02°42'47.54" U 095°53'37.94" T	Simeulue, Aceh	0418-624
Singkawang, Kota		Kota	00°53'11.94" U 109°01'56.19" T	Kota Singkawang, Kalimantan Barat	1316-633
Sinjai, Kabupaten		Kabupaten	05°12'34.70" S 120°08'05.17" T	Sinjai, Sulawesi Selatan	2110-432
Sintang, Kabupaten		Kabupaten	00°11'05.76" S 112°46'37.07" T	Sintang, Kalimantan Barat	1615-441
Situbondo, Kabupaten		Kabupaten	07°49'36.54" S 114°14'36.28" T	Situbondo, Jawa Timur	1708-114
Sleman, Kabupaten		Kabupaten	07°41'26.94" S 110°22'52.68" T	Sleman, Daerah Istimewa Yogyakarta	1408-242
Solok Selatan, Kabupaten		Kabupaten	01°25'25.74" S 101°15'59.76" T	Solok Selatan, Sumatera Barat	0814-521

DAFTAR NAMA RUPABUMI

Nama Rupabumi	Nama Lain	Unsur Rupabumi	Koordinat	Wilayah Administrasi	Nomor Lembar Peta
Solok, Kabupaten		Kabupaten	00°59'01.42" S 100°50'24.16" T	Solok, Sumatera Barat	0815-121
Solok, Kota		Kota	00°46'29.12" S 100°38'57.74" T	Kota Solok, Sumatera Barat	0815-114
Soppeng, Kabupaten		Kabupaten	04°20'20.96" S 119°53'34.10" T	Soppeng, Sulawesi Selatan	2011-624
Sorong Selatan, Kabupaten		Kabupaten	01°43'37.79" S 132°11'45.17" T	Sorong Selatan, Papua Barat	2914-132
Sorong, Kabupaten		Kabupaten	01°08'29.45" S 131°34'25.19" T	Sorong, Papua Barat	2814-631
Sorong, Kota		Kota	00°52'38.29" S 131°21'22.83" T	Kota Sorong, Papua Barat	2815-221
Sragen, Kabupaten		Kabupaten	07°23'07.21" S 110°58'26.91" T	Sragen, Jawa Tengah	1408-622
Subang, Kabupaten		Kabupaten	06°29'04.71" S 107°43'54.59" T	Subang, Jawa Barat	1209-612
Subulussalam, Kota		Kota	02°43'51.12" U 097°56'13.71" T	Kota Subulussalam, Aceh	0618-424
Sukabumi, Kabupaten		Kabupaten	07°04'29.00" S 106°42'36.44" T	Sukabumi, Jawa Barat	1208-434
Sukabumi, Kota		Kota	06°56'23.78" S 106°55'27.68" T	Kota Sukabumi, Jawa Barat	1209-122
Sukamara, Kabupaten		Kabupaten	02°54'46.75" S 111°03'58.08" T	Sukamara, Kalimantan Tengah	1513-111
Sukoharjo, Kabupaten	Kabupaten Sukohardjo	Kabupaten	07°40'51.03" S 110°50'05.41" T	Sukoharjo, Jawa Tengah	1408-341
Sulawesi Barat, Provinsi		Provinsi	02°41'25.42" S 119°18'57.72" T	Sulawesi Barat	2013-241
Sulawesi Selatan, Provinsi		Provinsi	03°46'38.52" S 119°57'47.26" T	Sulawesi Selatan	2012-324
Sulawesi Tengah, Provinsi		Provinsi	01°26'42.96" S 120°26'04.17" T	Sulawesi Tengah	2114-422
Sulawesi Tenggara, Provinsi		Provinsi	03°48'27.52" S 121°49'26.50" T	Sulawesi Tenggara	2212-123
Sulawesi Utara, Provinsi		Provinsi	00°40'49.59" U 124°10'48.38" T	Sulawesi Utara	2316-614
Sumatera Barat, Provinsi		Provinsi	00°40'59.44" S 100°39'11.22" T	Sumatera Barat	0815-132

DAFTAR NAMA RUPABUMI

Nama Rupabumi	Nama Lain	Unsur Rupabumi	Koordinat	Wilayah Administrasi	Nomor Lembar Peta
Sumatera Selatan, Provinsi		Provinsi	03°12'56.53" S 104°10'09.69" T	Sumatera Selatan	1012-532
Sumatera Utara, Provinsi		Provinsi	02°18'09.90" U 099°09'32.72" T	Sumatera Utara	0718-132
Sumba Barat Daya, Kabupaten		Kabupaten	09°31'58.07" S 119°10'49.08" T	Sumba Barat Daya, Nusa Tenggara Timur	2006-234
Sumba Barat, Kabupaten		Kabupaten	09°35'29.62" S 119°25'45.18" T	Sumba Barat, Nusa Tenggara Timur	2006-244
Sumba Tengah, Kabupaten		Kabupaten	09°32'47.55" S 119°39'59.57" T	Sumba Tengah, Nusa Tenggara Timur	2006-334
Sumba Timur, Kabupaten		Kabupaten	09°56'32.10" S 120°15'38.74" T	Sumba Timur, Nusa Tenggara Timur	2106-121
Sumbawa Barat, Kabupaten		Kabupaten	08°49'53.83" S 116°54'53.99" T	Sumbawa Barat, Nusa Tenggara Barat	1807-324
Sumbawa, Kabupaten		Kabupaten	08°43'56.77" S 117°28'43.96" T	Sumbawa, Nusa Tenggara Barat	1907-142
Sumedang, Kabupaten		Kabupaten	06°49'29.09" S 107°58'52.57" T	Sumedang, Jawa Barat	1209-324
Sumenep, Kabupaten		Kabupaten	06°59'24.51" S 113°49'12.35" T	Sumenep, Jawa Timur	1609-321
Sungai Penuh, Kota		Kota	02°06'56.26" S 101°20'34.57" T	Kota Sungai Penuh, Jambi	0813-543
Supiori, Kabupaten		Kabupaten	00°44'25.27" S 135°33'50.50" T	Supiori, Papua	3115-231
Surabaya, Kota	Kota Surabaya	Kota	07°16'27.92" S 112°43'25.77" T	Kota Surabaya, Jawa Timur	1608-414
Surakarta, Kota		Kota	07°33'28.41" S 110°49'23.32" T	Kota Surakarta, Jawa Tengah	1408-343
Tabalong, Kabupaten		Kabupaten	01°51'43.00" S 115°30'00.23" S	Tabalong, Kalimantan Selatan	1814-113
Tabanan, Kabupaten		Kabupaten	08°25'48.83" S 115°04'41.78" T	Tabanan, Bali	1707-611
Takalar, Kabupaten		Kabupaten	05°24'41.26" S 119°29'27.57" T	Takalar, Sulawesi Selatan	2010-522
Tambrau, Kabupaten		Kabupaten	00°47'29.49" S 132°41'35.48" T	Tambrau, Papua Barat	2915-214

DAFTAR NAMA RUPABUMI

Nama Rupabumi	Nama Lain	Unsur Rupabumi	Koordinat	Wilayah Administrasi	Nomor Lembar Peta
Tana Tidung, Kabupaten		Kabupaten	03°30'02.59" U 117°05'08.33" T	Tana Tidung, Kalimantan Utara	1919-411
Tana Toraja, Kabupaten		Kabupaten	03°06'38.17" S 119°42'07.43" T	Tana Toraja, Sulawesi Selatan	2012-634
Tanah Bumbu, Kabupaten		Kabupaten	03°26'23.67" S 115°38'44.72" T	Tanah Bumbu, Kalimantan Selatan	1812-412
Tanah Datar, Kabupaten		Kabupaten	00°28'03.65" S 100°34'48.43" T	Tanah Datar, Sumatera Barat	0815-411
Tanah Laut, Kabupaten		Kabupaten	03°53'08.57" S 114°56'46.16" T	Tanah Laut, Kalimantan Selatan	1712-222
Tangerang Selatan, Kota		Kota	06°18'07.63" S 106°42'26.58" T	Kota Tangerang Selatan, Banten	1209-414
Tangerang, Kabupaten	Kabupaten Tanggerang	Kabupaten	06°10'28.42" S 106°31'07.89" T	Tangerang, Banten	1209-431
Tangerang, Kota		Kota	06°11'03.73" S 106°39'07.17" T	Kota Tangerang, Banten	1209-432
Tanggamus, Kabupaten		Kabupaten	05°25'42.11" S 104°40'51.95" T	Tanggamus, Lampung	1010-612
Tanjung Balai, Kota		Kota	02°57'50.38" U 099°47'41.01" T	Kota Tanjung Balai, Sumatera Utara	0718-543
Tanjung Jabung Barat, Kabupaten		Kabupaten	01°03'51.00" S 103°09'30.90" T	Tanjung Jabung Barat, Jambi	0914-634
Tanjung Jabung Timur, Kabupaten		Kabupaten	01°09'12.62" S 103°56'10.31" T	Tanjung Jabung Timur, Jambi	1014-442
Tanjung Pinang, Kota		Kota	00°55'17.71" U 104°29'26.72" T	Kota Tanjung Pinang, Kepulauan Riau	1016-544
Tapanuli Selatan, Kabupaten		Kabupaten	01°13'41.57" U 099°13'28.20" T	Tapanuli Selatan, Sumatera Utara	0717-114
Tapanuli Tengah, Kabupaten		Kabupaten	01°58'01.08" U 098°35'32.07" T	Tapanuli Tengah, Sumatera Utara	0617-633
Tapanuli Utara, Kabupaten		Kabupaten	01°59'18.57" U 099°03'54.81" T	Tapanuli Utara, Sumatera Utara	0717-433
Tapin, Kabupaten		Kabupaten	02°54'49.79" S 114°58'33.41" T	Tapin, Kalimantan Selatan	1713-222
Tarakan, Kota		Kota	03°21'33.93" U 117°35'58.66" T	Kota Tarakan, Kalimantan Utara	1919-231

DAFTAR NAMA RUPABUMI

Nama Rupabumi	Nama Lain	Unsur Rupabumi	Koordinat	Wilayah Administrasi	Nomor Lembar Peta
Tasikmalaya, Kabupaten		Kabupaten	07°35'19.84" S 108°10'24.71" T	Tasikmalaya, Jawa Barat	1308-134
Tasikmalaya, Kota		Kota	07°21'37.89" S 108°13'08.84" T	Kota Tasikmalaya, Jawa Barat	1308-414
Tebing Tinggi, Kota		Kota	03°19'42.09" U 099°09'21.99" T	Kota Tebing Tinggi, Sumatera Utara	0719-132
Tebo, Kabupaten		Kabupaten	01°18'40.80" S 102°21'33.45" T	Tebo, Jambi	0914-423
Tegal, Kabupaten		Kabupaten	07°01'43.59" S 109°09'30.65" T	Tegal, Jawa Tengah	1308-634
Tegal, Kota		Kota	06°52'09.02" S 109°06'56.69" T	Kota Tegal, Jawa Tengah	1309-313
Teluk Bintuni, Kabupaten		Kabupaten	02°52'37.80" S 133°28'44.78" T	Teluk Bintuni, Papua Barat	2913-322
Teluk Wondama, Kabupaten		Kabupaten	02°54'23.36" S 134°24'37.81" T	Teluk Wondama, Papua Barat	3013-222
Temanggung, Kabupaten		Kabupaten	07°15'27.71" S 110°08'10.68" T	Temanggung, Jawa Tengah	1408-514
Ternate, Kota	Kabupaten Taranoate, Kota Sampalo	Kota	00°48'23.42" U 127°20'28.71" T	Kota Ternate, Maluku Utara	2516-641
Tidore Kepulauan, Kota	Kabupaten Kie Duko	Kota	00°33'16.85" U 127°40'45.32" T	Kota Tidore Kepulauan, Maluku Utara	2616-412
Timor Tengah Selatan, Kabupaten		Kabupaten	09°49'43.00" S 124°23'53.62" T	Timor Tengah Selatan, Nusa Tenggara Timur	2306-324
Timor Tengah Utara, Kabupaten		Kabupaten	09°22'39.32" S 124°34'09.47" T	Timor Tengah Utara, Nusa Tenggara Timur	2406-411
Toba, Kabupaten		Kabupaten	02°22'58.66" U 099°15'47.55" T	Toba, Sumatera Utara	0718-143
Tojo Una Una, Kabupaten	Kabupaten Tojo Una-Una	Kabupaten	01°06'53.93" S 121°31'26.96" T	Tojo Una Una, Sulawesi Tengah	2214-433
Toli Toli, Kabupaten	Kabupaten Toli-Toli	Kabupaten	01°02'27.23" U 120°55'04.90" T	Toli Toli, Sulawesi Tengah	2117-222
Tolikara, Kabupaten		Kabupaten	03°28'37.46" S 138°21'43.43" T	Tolikara, Papua	3312-421

DAFTAR NAMA RUPABUMI

Nama Rupabumi	Nama Lain	Unsur Rupabumi	Koordinat	Wilayah Administrasi	Nomor Lembar Peta
Tomohon, Kota	Kota Toumuung	Kota	01°19'49.91" U 124°48'54.16" T	Kota Tomohon, Sulawesi Utara	2417-141
Toraja Utara, Kabupaten		Kabupaten	02°52'51.74" S 119°52'07.89" T	Toraja Utara, Sulawesi Selatan	2013-321
Trenggalek, Kabupaten		Kabupaten	08°09'39.44" S 111°37'37.05" T	Trenggalek, Jawa Timur	1507-532
Tual, Kota		Kota	05°36'54.75" S 132°46'51.55" T	Kota Tual, Maluku	2910-243
Tuban, Kabupaten		Kabupaten	06°57'12.20" S 111°53'31.62" T	Tuban, Jawa Timur	1509-222
Tulang Bawang Barat, Kabupaten		Kabupaten	04°27'43.57" S 105°05'23.48" T	Tulang Bawang Barat, Lampung	1111-411
Tulang Bawang, Kabupaten		Kabupaten	04°22'21.32" S 105°31'40.45" T	Tulang Bawang, Lampung	1111-513
Tulungagung, Kabupaten		Kabupaten	08°07'42.79" S 111°55'07.41" T	Tulungagung, Jawa Timur	1507-542
Wajo, Kabupaten		Kabupaten	03°59'37.05" S 120°10'16.62" T	Wajo, Sulawesi Selatan	2112-112
Wakatobi, Kabupaten	Kepulauan Tukang Besi	Kabupaten	05°18'41.63" S 123°35'03.20" T	Wakatobi, Sulawesi Tenggara	2310-513
Waropen, Kabupaten		Kabupaten	02°44'11.16" S 136°44'41.16" T	Waropen, Papua	3213-132
Way Kanan, Kabupaten		Kabupaten	04°25'53.73" S 104°41'07.57" T	Way Kanan, Lampung	1011-612
Wonogiri, Kabupaten		Kabupaten	07°55'09.43" S 110°59'57.15" T	Wonogiri, Jawa Tengah	1408-322
Wonosobo, Kabupaten		Kabupaten	07°24'58.68" S 109°54'26.47" T	Wonosobo, Jawa Tengah	1408-422
Yahukimo, Kabupaten		Kabupaten	04°27'44.48" S 139°34'36.17" T	Yahukimo, Papua	3411-411
Yalimo, Kabupaten		Kabupaten	03°45'46.73" S 139°30'18.10" T	Yalimo, Papua	3412-113
Yogyakarta, Kota		Kota	07°48'11.87" S 110°22'27.68" T	Kota Yogyakarta, Daerah Istimewa Yogyakarta	1408-223

1.2.2 Objek yang Dibangun

DAFTAR NAMA RUPABUMI

Nama Rupabumi	Nama Lain	Unsur Rupabumi	Koordinat	Wilayah Administrasi	Nomor Lembar Peta
001 Bontang Barat, SD Negeri		Pendidikan Dasar	00°07'39.74" U 117°27'10.25" T	Kota Bontang, Kalimantan Timur	1916-124
001 Bontang Utara, SD Negeri		Pendidikan Dasar	00°08'06.25" U 117°30'26.16" T	Kota Bontang, Kalimantan Timur	1916-213
001 Kuaro, SD Negeri		Pendidikan Dasar	01°49'09.31" S 116°04'58.43" T	Paser, Kalimantan Timur	1814-213
001 Muara Muntai, SD Negeri		Pendidikan Dasar	00°21'22.97" S 116°23'23.60" T	Kutai Kartanegara, Kalimantan Timur	1815-524
001 Tanjung Redeb, SD Negeri		Pendidikan Dasar	02°09'09.45" U 117°27'50.94" T	Berau, Kalimantan Timur	1918-124
002 Batu Sopang, SD Negeri		Pendidikan Dasar	01°49'39.53" S 115°52'08.12" T	Paser, Kalimantan Timur	1814-123
002 Kenohan, SD Negeri		Pendidikan Dasar	00°01'19.11" S 116°25'39.16" T	Kutai Kartanegara, Kalimantan Timur	1815-544
002 Long Kali, SD Negeri		Pendidikan Dasar	01°31'06.65" S 116°19'45.35" T	Paser, Kalimantan Timur	1814-243
002 Muara Lawa, SD Negeri		Pendidikan Dasar	00°27'39.51" S 115°45'38.43" T	Kutai Barat, Kalimantan Timur	1815-421
002 Sambaliung, SD Negeri		Pendidikan Dasar	02°02'57.75" U 117°25'47.12" T	Berau, Kalimantan Timur	1918-122
002 Tanjung Redeb, SD Negeri		Pendidikan Dasar	02°09'08.38" U 117°29'42.41" T	Berau, Kalimantan Timur	1918-124
004 Kenohan, SD Negeri		Pendidikan Dasar	00°08'12.59" S 116°24'51.15" T	Kutai Kartanegara, Kalimantan Timur	1815-542
004 Melintang, SD Negeri		Pendidikan Dasar	00°17'00.35" S 116°24'29.13" T	Kutai Kartanegara, Kalimantan Timur	1815-524
005 Enggelam, SD Negeri		Pendidikan Dasar	00°06'40.48" S 116°11'30.72" T	Kutai Kartanegara, Kalimantan Timur	1815-534
005 Kembang Janggut, SD Negeri		Pendidikan Dasar	00°04'38.49" U 116°25'50.65" T	Kutai Kartanegara, Kalimantan Timur	1816-222

DAFTAR NAMA RUPABUMI

Nama Rupabumi	Nama Lain	Unsur Rupabumi	Koordinat	Wilayah Administrasi	Nomor Lembar Peta
005 Tanjung Redeb, SD Negeri		Pendidikan Dasar	02°09'30.80" U 117°29'58.10" T	Berau, Kalimantan Timur	1918-124
006 Kenohan, SD Negeri		Pendidikan Dasar	00°01'43.52" U 116°13'21.83" T	Kutai Kartanegara, Kalimantan Timur	1816-212
006 Kuaro, SD Negeri		Pendidikan Dasar	01°43'36.07" S 116°07'53.10" T	Paser, Kalimantan Timur	1814-232
006 Muara Kaman, SD Negeri		Pendidikan Dasar	00°07'49.63" U 116°48'52.04" T	Kutai Kartanegara, Kalimantan Timur	1816-323
006 Muara Komam, SD Negeri		Pendidikan Dasar	01°40'52.24" S 115°48'56.63" T	Paser, Kalimantan Timur	1814-141
006 Muara Muntai, SD Negeri		Pendidikan Dasar	00°25'54.59" S 116°21'03.48" T	Kutai Kartanegara, Kalimantan Timur	1815-521
006 Muara Wis, SD Negeri		Pendidikan Dasar	00°18'58.19" S 116°29'15.17" T	Kutai Kartanegara, Kalimantan Timur	1815-524
006 Tenggarong Seberang, SD Negeri		Pendidikan Dasar	00°27'17.98" S 117°00'49.84" T	Kutai Kartanegara, Kalimantan Timur	1915-411
007 Bontang Selatan, SD Negeri		Pendidikan Dasar	00°02'31.70" U 117°26'43.93" T	Kota Bontang, Kalimantan Timur	1916-122
007 Muara Komam, SD Negeri		Pendidikan Dasar	01°40'40.48" S 115°47'40.99" T	Paser, Kalimantan Timur	1814-141
007 Tenggarong Seberang, SD Negeri		Pendidikan Dasar	00°26'23.78" S 117°00'24.72" T	Kutai Kartanegara, Kalimantan Timur	1915-411
008 Batu Sopang, SD Negeri		Pendidikan Dasar	01°44'42.80" S 115°49'52.05" T	Paser, Kalimantan Timur	1814-141
008 Kuaro, SD Negeri		Pendidikan Dasar	01°47'30.74" S 116°05'55.53" T	Paser, Kalimantan Timur	1814-213
008 Muara Komam, SD Negeri		Pendidikan Dasar	01°42'26.00" S 115°49'20.01" T	Paser, Kalimantan Timur	1814-141

DAFTAR NAMA RUPABUMI

Nama Rupabumi	Nama Lain	Unsur Rupabumi	Koordinat	Wilayah Administrasi	Nomor Lembar Peta
008 Muara Wis, SD Negeri		Pendidikan Dasar	00°21'22.06" S 116°26'32.15" T	Kutai Kartanegara, Kalimantan Timur	1815-524
008 Tanjung Redeb, SD Negeri		Pendidikan Dasar	02°07'47.00" U 117°28'54.05" T	Berau, Kalimantan Timur	1918-124
009 Lotaq, SD Negeri		Pendidikan Dasar	00°31'34.85" S 115°45'06.58" T	Kutai Barat, Kalimantan Timur	1815-143
009 Muara Muntai, SD Negeri		Pendidikan Dasar	00°32'00.87" S 116°25'11.20" T	Kutai Kartanegara, Kalimantan Timur	1815-244
009 Tanjung Redeb, SD Negeri		Pendidikan Dasar	02°08'53.03" U 117°29'35.48" T	Berau, Kalimantan Timur	1918-124
01 Kenohan, SD Negeri		Pendidikan Dasar	00°07'27.54" S 116°27'04.32" T	Kutai Kartanegara, Kalimantan Timur	1815-544
01 Marang Kayu, SD Negeri		Pendidikan Dasar	00°06'55.52" S 117°25'42.94" T	Kutai Kartanegara, Kalimantan Timur	1915-444
01 Seberman, SD Negeri		Pendidikan Dasar	00°17'43.50" S 116°27'32.49" T	Kutai Kartanegara, Kalimantan Timur	1815-524
010 Batu Sopang, SD Negeri		Pendidikan Dasar	01°49'33.94" S 115°55'08.90" T	Paser, Kalimantan Timur	1814-124
010 Tanjung Redeb, SD Negeri		Pendidikan Dasar	02°08'54.21" U 117°29'37.12" T	Berau, Kalimantan Timur	1918-124
011 Kenohan, SD Negeri		Pendidikan Dasar	00°00'32.80" S 116°21'52.79" T	Kutai Kartanegara, Kalimantan Timur	1815-543
011 Muara Badak, SD Negeri		Pendidikan Dasar	00°14'29.60" S 117°20'44.87" T	Kutai Kartanegara, Kalimantan Timur	1915-441
012 Kenohan, SD Negeri		Pendidikan Dasar	00°05'49.34" S 116°24'54.26" T	Kutai Kartanegara, Kalimantan Timur	1815-544
012 Muara Badak, SD Negeri		Pendidikan Dasar	00°19'34.97" S 117°25'23.43" T	Kutai Kartanegara, Kalimantan Timur	1915-424

DAFTAR NAMA RUPABUMI

Nama Rupabumi	Nama Lain	Unsur Rupabumi	Koordinat	Wilayah Administrasi	Nomor Lembar Peta
012 Muara Kaman, SD Negeri		Pendidikan Dasar	00°05'49.57" U 116°45'38.07" T	Kutai Kartanegara, Kalimantan Timur	1816-321
012 Muara Muntai, SD Negeri		Pendidikan Dasar	00°21'14.83" S 116°24'10.21" T	Kutai Kartanegara, Kalimantan Timur	1815-524
012 Tanjung Redeb, SD Negeri		Pendidikan Dasar	02°09'05.72" U 117°29'10.54" T	Berau, Kalimantan Timur	1918-124
013 Malong, SD Negeri		Pendidikan Dasar	00°03'04.03" U 116°09'32.35" T	Kutai Kartanegara, Kalimantan Timur	1816-212
013 Muara Badak, SD Negeri		Pendidikan Dasar	00°12'31.96" S 117°23'56.34" T	Kutai Kartanegara, Kalimantan Timur	1915-442
013 Prangat Baru, SD Negeri		Pendidikan Dasar	00°12'11.09" S 117°18'42.77" T	Kutai Kartanegara, Kalimantan Timur	1915-441
013 Tanjung Redeb, SD Negeri		Pendidikan Dasar	02°09'00.24" U 117°28'23.35" T	Berau, Kalimantan Timur	1918-124
014 Muara Badak, SD Negeri		Pendidikan Dasar	00°21'08.52" S 117°14'39.67" T	Kutai Kartanegara, Kalimantan Timur	1915-414
015 Badakbaru, SD Negeri		Pendidikan Dasar	00°19'36.09" S 117°24'54.78" T	Kutai Kartanegara, Kalimantan Timur	1915-424
015 Long Kali, SD Negeri		Pendidikan Dasar	01°30'17.72" S 116°21'26.94" T	Paser, Kalimantan Timur	1814-243
016 Long Kali, SD Negeri		Pendidikan Dasar	01°31'57.94" S 116°17'44.35" T	Paser, Kalimantan Timur	1814-243
016 Tenggarong Seberang, SD Negeri		Pendidikan Dasar	00°11'27.65" S 117°08'28.91" T	Kutai Kartanegara, Kalimantan Timur	1915-432
017 Menamang Kanan, SD Negeri		Pendidikan Dasar	00°13'39.58" U 116°57'09.29" T	Kutai Kartanegara, Kalimantan Timur	1816-324
017 Tanjung Redeb, SD Negeri		Pendidikan Dasar	02°08'50.91" U 117°28'57.21" T	Berau, Kalimantan Timur	1918-124

DAFTAR NAMA RUPABUMI

Nama Rupabumi	Nama Lain	Unsur Rupabumi	Koordinat	Wilayah Administrasi	Nomor Lembar Peta
018 Muara Kaman, SD Negeri		Pendidikan Dasar	00°13'20.18" U 116°53'43.56" T	Kutai Kartanegara, Kalimantan Timur	1816-324
019 Batubatu, SD Negeri		Pendidikan Dasar	00°19'24.70" S 117°22'14.01" T	Kutai Kartanegara, Kalimantan Timur	1915-423
02 Kembang Janggut, SD Negeri		Pendidikan Dasar	00°08'52.03" U 116°21'56.12" T	Kutai Kartanegara, Kalimantan Timur	1816-223
020 Marang Kayu, SD Negeri		Pendidikan Dasar	00°01'39.26" U 117°21'19.22" T	Kutai Kartanegara, Kalimantan Timur	1916-121
020 Tanjung Redeb, SD Negeri		Pendidikan Dasar	02°09'04.50" U 117°29'17.45" T	Berau, Kalimantan Timur	1918-124
020 Tenggarong Seberang, SD Negeri		Pendidikan Dasar	00°14'49.07" S 117°06'50.37" T	Kutai Kartanegara, Kalimantan Timur	1915-431
022 Sebulu, SD Negeri		Pendidikan Dasar	00°12'30.34" S 117°03'44.57" T	Kutai Kartanegara, Kalimantan Timur	1915-431
023 Sebulu, SD Negeri		Pendidikan Dasar	00°12'16.74" S 117°03'53.31" T	Kutai Kartanegara, Kalimantan Timur	1915-431
024 Marang Kayu, SD Negeri		Pendidikan Dasar	00°00'39.87" S 117°24'15.64" T	Kutai Kartanegara, Kalimantan Timur	1915-444
024 Muara Badak, SD Negeri		Pendidikan Dasar	00°17'55.42" S 117°16'27.84" T	Kutai Kartanegara, Kalimantan Timur	1915-423
026 Muara Badak, SD Negeri		Pendidikan Dasar	00°13'06.78" S 117°16'27.90" T	Kutai Kartanegara, Kalimantan Timur	1915-441
026 Tanah Grogot, SD Negeri		Pendidikan Dasar	01°50'34.76" S 116°14'09.59" T	Paser, Kalimantan Timur	1814-214
03 Bontang Selatan, SD Negeri		Pendidikan Dasar	00°06'38.13" U 117°28'55.72" T	Kota Bontang, Kalimantan Timur	1916-122
04 Kembang Janggut, SD Negeri		Pendidikan Dasar	00°07'20.14" U 116°23'49.19" T	Kutai Kartanegara, Kalimantan Timur	1816-222

DAFTAR NAMA RUPABUMI

Nama Rupabumi	Nama Lain	Unsur Rupabumi	Koordinat	Wilayah Administrasi	Nomor Lembar Peta
04 Marang Kayu, SD Negeri		Pendidikan Dasar	00°05'27.87" S 117°28'02.28" T	Kutai Kartanegara, Kalimantan Timur	1915-444
05 Marang Kayu, SD Negeri		Pendidikan Dasar	00°06'39.95" S 117°26'00.65" T	Kutai Kartanegara, Kalimantan Timur	1915-444
05 Muaraenggelam, SD Negeri		Pendidikan Dasar	00°14'38.58" S 116°19'42.30" T	Kutai Kartanegara, Kalimantan Timur	1815-541
06 Kelekat, SD Negeri		Pendidikan Dasar	00°12'31.46" U 116°18'21.24" T	Kutai Kartanegara, Kalimantan Timur	1816-223
06 Marang Kayu, SD Negeri		Pendidikan Dasar	00°08'43.03" S 117°24'43.32" T	Kutai Kartanegara, Kalimantan Timur	1915-442
07 Kahala, SD Negeri		Pendidikan Dasar	00°00'54.77" S 116°21'51.31" T	Kutai Kartanegara, Kalimantan Timur	1815-543
07 Marang Kayu, SD Negeri		Pendidikan Dasar	00°06'03.73" S 117°24'18.46" T	Kutai Kartanegara, Kalimantan Timur	1915-444
08 Teluk Bingkai, SD Negeri		Pendidikan Dasar	00°01'44.87" U 116°22'05.75" T	Kutai Kartanegara, Kalimantan Timur	1816-221
09 Kembang Janggut, SD Negeri		Pendidikan Dasar	00°07'12.31" U 116°23'57.54" T	Kutai Kartanegara, Kalimantan Timur	1816-222
09 Marang Kayu, SD Negeri		Pendidikan Dasar	00°07'10.01" S 117°25'42.65" T	Kutai Kartanegara, Kalimantan Timur	1915-444
1 Air Dua, SD Negeri		Pendidikan Dasar	02°23'01.58" S 111°09'04.96" T	Sukamara, Kalimantan Tengah	1513-412
1 Airmadidi, SMA Negeri		Pendidikan Menengah Umum	01°25'51.93" U 124°58'41.69" T	Minahasa Utara, Sulawesi Utara	2417-144
1 Airmadidi, SMP Negeri		Pendidikan Menengah Pertama	01°25'50.19" U 124°58'26.28" T	Minahasa Utara, Sulawesi Utara	2417-144
1 Asam Baru, SD Negeri		Pendidikan Dasar	02°24'02.10" S 112°11'03.30" T	Seruyan, Kalimantan Tengah	1513-612
1 Ayawan, SD Negeri		Pendidikan Dasar	02°01'50.96" S 112°11'28.56" T	Seruyan, Kalimantan Tengah	1513-634

DAFTAR NAMA RUPABUMI

Nama Rupabumi	Nama Lain	Unsur Rupabumi	Koordinat	Wilayah Administrasi	Nomor Lembar Peta
1 Bakida, SD Negeri		Pendidikan Dasar	00°20'21.25" U 123°49'16.11" T	Bolaang Mongondow Selatan, Sulawesi Utara	2316-241
1 Balai Riam, SMP Negeri		Pendidikan Menengah Pertama	02°19'38.79" S 111°09'29.55" T	Sukamara, Kalimantan Tengah	1513-414
1 Bambang-lipuro, SMA Negeri		Pendidikan Menengah Umum	07°56'34.80" S 110°18'01.30" T	Bantul, Daerah Istimewa Yogyakarta	1408-221
1 Bambang-lipuro, SMP Negeri		Pendidikan Menengah Pertama	07°56'39.80" S 110°19'22.37" T	Bantul, Daerah Istimewa Yogyakarta	1408-221
1 Bantul, MA Negeri	MAN Gandekan Bantul	Pendidikan Menengah Umum	07°53'28.15" S 110°19'16.82" T	Bantul, Daerah Istimewa Yogyakarta	1408-221
1 Bantul, SMA Negeri		Pendidikan Menengah Umum	07°53'52.38" S 110°19'20.33" T	Bantul, Daerah Istimewa Yogyakarta	1408-221
1 Bantul, SMK Negeri		Pendidikan Menengah Umum	07°53'21.31" S 110°21'20.48" T	Bantul, Daerah Istimewa Yogyakarta	1408-221
1 Bantul, SMP Negeri		Pendidikan Menengah Pertama	07°53'40.62" S 110°20'19.18" T	Bantul, Daerah Istimewa Yogyakarta	1408-221
1 Basarang Jaya, SD Negeri		Pendidikan Dasar	02°56'42.05" S 114°17'52.18" T	Kapuas, Kalimantan Tengah	1713-121
1 Basarang, SD Negeri		Pendidikan Dasar	02°59'52.28" S 114°20'59.38" T	Kapuas, Kalimantan Tengah	1713-121
1 Batu Ampar, SMA Negeri		Pendidikan Menengah Umum	02°16'45.90" S 112°09'19.40" T	Seruyan, Kalimantan Tengah	1513-614
1 Batu Nindan, SD Negeri		Pendidikan Dasar	02°55'08.00" S 114°16'24.82" T	Kapuas, Kalimantan Tengah	1713-121
1 Batuah, SD Negeri		Pendidikan Dasar	02°59'36.13" S 114°19'12.41" T	Kapuas, Kalimantan Tengah	1713-121
1 Berbah, SMP Negeri		Pendidikan Menengah Pertama	07°47'24.81" S 110°27'34.05" T	Sleman, Daerah Istimewa Yogyakarta	1408-224

DAFTAR NAMA RUPABUMI

Nama Rupabumi	Nama Lain	Unsur Rupabumi	Koordinat	Wilayah Administrasi	Nomor Lembar Peta
1 Biga, SD Negeri		Pendidikan Dasar	00°44'58.11" U 124°19'08.63" T	Kota Kotamobagu, Sulawesi Utara	2316-623
1 Bintauna, SMP Negeri		Pendidikan Menengah Pertama	00°52'52.10" U 123°32'54.56" T	Bolaang Mongondow Utara, Sulawesi Utara	2316-533
1 Bitung, SMA Negeri		Pendidikan Menengah Umum	01°26'16.82" U 125°07'28.99" T	Kota Bitung, Sulawesi Utara	2417-233
1 Bitung, SMK Negeri		Pendidikan Menengah Umum	01°26'53.67" U 125°10'59.19" T	Kota Bitung, Sulawesi Utara	2417-234
1 Bitung, SMP Negeri		Pendidikan Menengah Pertama	01°26'25.71" U 125°07'38.22" T	Kota Bitung, Sulawesi Utara	2417-234
1 Bolaang Mongondow Utara, MTs Negeri	Mansamat B	Pendidikan Menengah Pertama	00°53'30.86" U 123°23'59.66" T	Bolaang Mongondow Utara, Sulawesi Utara	2316-444
1 Bolangat, SD Negeri		Pendidikan Dasar	00°49'38.79" U 123°50'41.92" T	Bolaang Mongondow, Sulawesi Utara	2316-541
1 Bolangitang Barat, SMP Negeri		Pendidikan Menengah Pertama	00°54'07.12" U 123°18'30.54" T	Bolaang Mongondow Utara, Sulawesi Utara	2316-443
1 Bolangitang, SD Negeri		Pendidikan Dasar	00°54'22.32" U 123°18'23.72" T	Bolaang Mongondow Utara, Sulawesi Utara	2316-443
1 Boroko Timur, SD Negeri		Pendidikan Dasar	00°54'33.63" U 123°16'17.51" T	Bolaang Mongondow Utara, Sulawesi Utara	2316-443
1 Bukit Buluh, SD Negeri		Pendidikan Dasar	01°58'09.73" S 112°10'19.13" T	Seruyan, Kalimantan Tengah	1514-312
1 Bunga Mawar, SD Negeri		Pendidikan Dasar	02°54'41.75" S 114°28'04.64" T	Kapuas, Kalimantan Tengah	1713-122
1 Dalapuli, SD Negeri		Pendidikan Dasar	00°54'23.27" U 123°09'09.88" T	Bolaang Mongondow Utara, Sulawesi Utara	2316-434
1 Danau Sembuluh, SMP Negeri		Pendidikan Menengah Pertama	02°51'53.54" S 112°16'11.51" T	Seruyan, Kalimantan Tengah	1513-323

DAFTAR NAMA RUPABUMI

Nama Rupabumi	Nama Lain	Unsur Rupabumi	Koordinat	Wilayah Administrasi	Nomor Lembar Peta
1 Dekso, SD Negeri		Pendidikan Dasar	07°42'54.99" S 110°13'30.74" T	Kulon Progo, Daerah Istimewa Yogyakarta	1408-232
1 Gantung Pengayuh, SD Negeri		Pendidikan Dasar	02°07'53.45" S 112°10'33.42" T	Seruyan, Kalimantan Tengah	1513-632
1 Gedangsari, SMK Negeri		Pendidikan Menengah Umum	07°50'38.36" S 110°35'34.96" T	Gunungkidul, Daerah Istimewa Yogyakarta	1408-313
1 Gedangsari, SMP Negeri		Pendidikan Menengah Pertama	07°53'00.07" S 110°34'48.16" T	Gunungkidul, Daerah Istimewa Yogyakarta	1408-311
1 Genggulang, SD Negeri		Pendidikan Dasar	00°45'12.63" U 124°18'40.97" T	Kota Kotamobagu, Sulawesi Utara	2316-641
1 Girisubo, SMK Negeri		Pendidikan Menengah Umum	08°09'03.92" S 110°42'47.90" T	Gunungkidul, Daerah Istimewa Yogyakarta	1407-632
1 Iyok, SD Negeri		Pendidikan Dasar	00°54'07.64" U 123°19'41.80" T	Bolaang Mongondow Utara, Sulawesi Utara	2316-443
1 Jagapura, SD Negeri		Pendidikan Dasar	06°55'48.21" S 108°52'38.14" T	Brebes, Jawa Tengah	1309-222
1 Kaidipang, SMP Negeri		Pendidikan Menengah Pertama	00°54'34.83" U 123°16'15.02" T	Bolaang Mongondow Utara, Sulawesi Utara	2316-443
1 Kalibawang, SMA Negeri		Pendidikan Menengah Umum	07°42'47.58" S 110°12'57.04" T	Kulon Progo, Daerah Istimewa Yogyakarta	1408-232
1 Karangmojo, SMA Negeri		Pendidikan Menengah Umum	07°57'58.92" S 110°40'22.15" T	Gunungkidul, Daerah Istimewa Yogyakarta	1408-312
1 Karangmojo, SMP Negeri		Pendidikan Menengah Pertama	07°57'07.85" S 110°40'32.67" T	Gunungkidul, Daerah Istimewa Yogyakarta	1408-312
1 Kayuoggu, SD Negeri		Pendidikan Dasar	00°53'13.38" U 123°07'58.53" T	Bolaang Mongondow Utara, Sulawesi Utara	2316-434
1 Kersana, SD Negeri		Pendidikan Dasar	06°55'45.41" S 108°52'03.20" T	Brebes, Jawa Tengah	1309-221

DAFTAR NAMA RUPABUMI

Nama Rupabumi	Nama Lain	Unsur Rupabumi	Koordinat	Wilayah Administrasi	Nomor Lembar Peta
1 Kobo Kecil, SD Negeri		Pendidikan Dasar	00°42'54.92" U 124°19'30.76" T	Kota Kotamobagu, Sulawesi Utara	2316-623
1 Kopandakan, SD Negeri		Pendidikan Dasar	00°42'29.45" U 124°17'13.11" T	Kota Kotamobagu, Sulawesi Utara	2316-623
1 Kotamobagu, MA Negeri		Pendidikan Menengah Umum	00°43'32.01" U 124°17'31.12" T	Kota Kotamobagu, Sulawesi Utara	2316-623
1 Kotamobagu, MTs Negeri		Pendidikan Menengah Pertama	00°44'58.66" U 124°18'33.35" T	Kota Kotamobagu, Sulawesi Utara	2316-623
1 Kotamobagu, SMA Negeri		Pendidikan Menengah Umum	00°44'48.05" U 124°19'08.24" T	Kota Kotamobagu, Sulawesi Utara	2316-623
1 Kotamobagu, SMP Negeri		Pendidikan Menengah Pertama	00°44'45.27" U 124°19'00.04" T	Kota Kotamobagu, Sulawesi Utara	2316-623
1 Kulwaru, SD Negeri		Pendidikan Dasar	07°54'23.47" S 110°07'33.99" T	Kulon Progo, Daerah Istimewa Yogyakarta	1408-212
1 Maluku, SMA Negeri		Pendidikan Menengah Umum	02°56'03.77" S 114°08'32.38" T	Pulang Pisau, Kalimantan Tengah	1713-112
1 Matali, SD Negeri		Pendidikan Dasar	00°43'23.93" U 124°18'39.47" T	Kota Kotamobagu, Sulawesi Utara	2316-623
1 Milangodaa, SD Negeri		Pendidikan Dasar	00°19'22.26" U 123°43'26.04" T	Bolaang Mongondow Selatan, Sulawesi Utara	2316-232
1 Molinow, SD Negeri		Pendidikan Dasar	00°43'46.67" U 124°17'50.08" T	Kota Kotamobagu, Sulawesi Utara	2316-623
1 Mongkonai, SD Negeri		Pendidikan Dasar	00°43'55.98" U 124°17'23.76" T	Kota Kotamobagu, Sulawesi Utara	2316-623
1 Mongondow, SD Negeri		Pendidikan Dasar	00°43'30.62" U 124°17'18.96" T	Kota Kotamobagu, Sulawesi Utara	2316-623
1 Motoboi Besar, SD Negeri		Pendidikan Dasar	00°43'01.12" U 124°19'13.04" T	Kota Kotamobagu, Sulawesi Utara	2316-623
1 Moyag, SD Negeri		Pendidikan Dasar	00°44'12.59" U 124°20'29.89" T	Kota Kotamobagu, Sulawesi Utara	2316-623

DAFTAR NAMA RUPABUMI

Nama Rupabumi	Nama Lain	Unsur Rupabumi	Koordinat	Wilayah Administrasi	Nomor Lembar Peta
1 Muara Teweh, SMA Negeri		Pendidikan Menengah Umum	00°57'34.92" S 114°53'55.60" T	Barito Utara, Kalimantan Tengah	1715-222
1 Muara Teweh, SMK Negeri		Pendidikan Menengah Umum	00°56'48.46" S 114°54'18.01" T	Barito Utara, Kalimantan Tengah	1715-222
1 Muara Teweh, SMP Negeri		Pendidikan Menengah Pertama	00°57'35.85" S 114°53'46.56" T	Barito Utara, Kalimantan Tengah	1715-222
1 Muaro Jambi, SMA Negeri		Pendidikan Menengah Umum	01°40'22.88" S 103°40'15.96" T	Muaro Jambi, Jambi	1014-132
1 Murung, SMA Negeri		Pendidikan Menengah Umum	00°37'07.01" S 114°34'00.42" T	Murung Raya, Kalimantan Tengah	1715-233
1 Murung, SMP Negeri		Pendidikan Menengah Pertama	00°37'12.97" S 114°34'14.26" T	Murung Raya, Kalimantan Tengah	1715-233
1 Natuna, MA Negeri		Pendidikan Menengah Umum	03°55'03.90" U 108°21'26.21" T	Natuna, Kepulauan Riau	1319-443
1 Ngawen, SMK Negeri		Pendidikan Menengah Umum	07°48'06.97" S 110°40'35.86" T	Gunungkidul, Daerah Istimewa Yogyakarta	1408-314
1 Ngawen, SMP Negeri		Pendidikan Menengah Pertama	07°50'28.61" S 110°42'19.70" T	Gunungkidul, Daerah Istimewa Yogyakarta	1408-314
1 Nglipar, SMK Negeri		Pendidikan Menengah Umum	07°51'33.65" S 110°38'29.31" T	Gunungkidul, Daerah Istimewa Yogyakarta	1408-314
1 Nglipar, SMP Negeri		Pendidikan Menengah Pertama	07°52'47.38" S 110°37'08.61" T	Gunungkidul, Daerah Istimewa Yogyakarta	1408-311
1 Paliyan, SMP Negeri		Pendidikan Menengah Pertama	08°00'09.51" S 110°30'32.44" T	Gunungkidul, Daerah Istimewa Yogyakarta	1407-633
1 Panarung, SD Negeri		Pendidikan Dasar	02°56'54.73" S 114°18'00.49" T	Kapuas, Kalimantan Tengah	1713-121

DAFTAR NAMA RUPABUMI

Nama Rupabumi	Nama Lain	Unsur Rupabumi	Koordinat	Wilayah Administrasi	Nomor Lembar Peta
1 Pandak, SD		Pendidikan Dasar	07°54'37.76" S 110°17'43.36" T	Bantul, Daerah Istimewa Yogyakarta	1408-221
1 Panggang, SMA Negeri		Pendidikan Menengah Umum	08°01'20.24" S 110°25'13.87" T	Gunungkidul, Daerah Istimewa Yogyakarta	1407-544
1 Panggang, SMP Negeri		Pendidikan Menengah Pertama	08°00'57.16" S 110°25'05.90" T	Gunungkidul, Daerah Istimewa Yogyakarta	1407-544
1 Pangkalan Bun, SMA Negeri		Pendidikan Menengah Umum	02°40'49.76" S 111°37'44.87" T	Kotawaringin Barat, Kalimantan Tengah	1513-232
1 Pangkalanrekan, SD Negeri		Pendidikan Dasar	03°00'36.98" S 114°21'34.76" T	Kapuas, Kalimantan Tengah	1712-443
1 Patuk, SMP Negeri		Pendidikan Menengah Pertama	07°51'00.45" S 110°28'41.78" T	Gunungkidul, Daerah Istimewa Yogyakarta	1408-224
1 Pinogaluman, SMP Negeri		Pendidikan Menengah Pertama	00°54'55.45" U 123°08'27.71" T	Bolaang Mongondow Utara, Sulawesi Utara	2316-434
1 Playen, SMP Negeri		Pendidikan Menengah Pertama	07°56'42.80" S 110°33'09.88" T	Gunungkidul, Daerah Istimewa Yogyakarta	1408-311
1 Pobundayan, SD Negeri		Pendidikan Dasar	00°43'00.18" U 124°18'27.82" T	Kota Kotamobagu, Sulawesi Utara	2316-623
1 Ponjong, SMP Negeri		Pendidikan Menengah Pertama	07°58'38.18" S 110°42'29.42" T	Gunungkidul, Daerah Istimewa Yogyakarta	1408-312
1 Pontak, SD Negeri		Pendidikan Dasar	00°53'09.99" U 123°16'37.82" T	Bolaang Mongondow Utara, Sulawesi Utara	2316-443
1 Pontodon, SD Negeri		Pendidikan Dasar	00°45'35.95" U 124°19'06.34" T	Kota Kotamobagu, Sulawesi Utara	2316-641
1 Posigadan, SMK Negeri		Pendidikan Menengah Umum	00°19'12.85" U 123°35'10.51" T	Bolaang Mongondow Selatan, Sulawesi Utara	2316-231
1 Poyowa Besar, SD Negeri		Pendidikan Dasar	00°42'24.89" U 124°19'05.05" T	Kota Kotamobagu, Sulawesi Utara	2316-623

DAFTAR NAMA RUPABUMI

Nama Rupabumi	Nama Lain	Unsur Rupabumi	Koordinat	Wilayah Administrasi	Nomor Lembar Peta
1 Poyowa Kecil, SD Negeri		Pendidikan Dasar	00°43'08.60" U 124°17'33.44" T	Kota Kotamobagu, Sulawesi Utara	2316-623
1 Pulau Petak, SMA Negeri		Pendidikan Menengah Umum	02°53'19.46" S 114°28'29.24" T	Kapuas, Kalimantan Tengah	1713-122
1 Pulau Telo, SD Negeri		Pendidikan Dasar	02°59'02.28" S 114°22'54.80" T	Kapuas, Kalimantan Tengah	1713-122
1 Pundong, SMA Negeri		Pendidikan Menengah Umum	07°57'27.65" S 110°20'46.35" T	Bantul, Daerah Istimewa Yogyakarta	1408-221
1 Pundong, SMP Negeri		Pendidikan Menengah Pertama	07°57'30.45" S 110°19'55.52" T	Bantul, Daerah Istimewa Yogyakarta	1408-221
1 Purwosari, SMK Negeri		Pendidikan Menengah Umum	08°01'29.88" S 110°24'27.51" T	Gunungkidul, Daerah Istimewa Yogyakarta	1407-544
1 Rongkop, SMP Negeri		Pendidikan Menengah Pertama	08°04'45.84" S 110°45'48.01" T	Gunungkidul, Daerah Istimewa Yogyakarta	1407-643
1 Rungan, SMP Negeri		Pendidikan Menengah Pertama	01°29'20.69" S 113°36'44.08" T	Gunung Mas, Kalimantan Tengah	1614-611
1 Sahabu, SD Negeri		Pendidikan Dasar	02°11'33.10" S 112°09'32.50" T	Seruyan, Kalimantan Tengah	1513-632
1 Sanden, SMP Negeri		Pendidikan Menengah Pertama	07°58'01.60" S 110°15'56.90" T	Bantul, Daerah Istimewa Yogyakarta	1408-221
1 Sandul, SD Negeri		Pendidikan Dasar	02°16'28.55" S 112°09'41.78" T	Seruyan, Kalimantan Tengah	1513-614
1 Sang Tombolang, SMA Negeri		Pendidikan Menengah Umum	00°49'34.68" U 123°50'21.16" T	Bolaang Mongondow, Sulawesi Utara	2316-541
1 Sang Tombolang, SMP Negeri		Pendidikan Menengah Pertama	00°49'37.47" U 123°50'15.58" T	Bolaang Mongondow, Sulawesi Utara	2316-541
1 Sangkub, SMP Negeri		Pendidikan Menengah Pertama	00°52'54.76" U 123°38'13.22" T	Bolaang Mongondow Utara, Sulawesi Utara	2316-534

DAFTAR NAMA RUPABUMI

Nama Rupabumi	Nama Lain	Unsur Rupabumi	Koordinat	Wilayah Administrasi	Nomor Lembar Peta
1 Saptosari, SMK Negeri		Pendidikan Menengah Umum	08°02'50.44" S 110°30'38.48" T	Gunungkidul, Daerah Istimewa Yogyakarta	1407-633
1 Saptosari, SMP Negeri		Pendidikan Menengah Pertama	08°02'47.52" S 110°30'48.34" T	Gunungkidul, Daerah Istimewa Yogyakarta	1407-633
1 Sedayu, SMA Negeri		Pendidikan Menengah Umum	07°48'15.61" S 110°16'20.15" T	Bantul, Daerah Istimewa Yogyakarta	1408-223
1 Sedayu, SMP Negeri		Pendidikan Menengah Pertama	07°48'12.40" S 110°16'26.80" T	Bantul, Daerah Istimewa Yogyakarta	1408-223
1 Selat Hulu, SD Negeri		Pendidikan Dasar	03°00'28.84" S 114°24'04.88" T	Kapuas, Kalimantan Tengah	1712-444
1 Selat Tengah, SD Negeri		Pendidikan Dasar	03°00'54.97" S 114°23'32.63" T	Kapuas, Kalimantan Tengah	1712-444
1 Semanu, SMP Negeri		Pendidikan Menengah Pertama	08°00'04.10" S 110°38'54.57" T	Gunungkidul, Daerah Istimewa Yogyakarta	1407-634
1 Semin, SMA Negeri		Pendidikan Menengah Umum	07°51'23.38" S 110°44'05.76" T	Gunungkidul, Daerah Istimewa Yogyakarta	1408-314
1 Semin, SMP Negeri		Pendidikan Menengah Pertama	07°51'54.87" S 110°44'26.61" T	Gunungkidul, Daerah Istimewa Yogyakarta	1408-314
1 Sewon, SMP Negeri		Pendidikan Menengah Pertama	07°51'41.30" S 110°21'14.90" T	Bantul, Daerah Istimewa Yogyakarta	1408-223
1 Sidorejo, SD Negeri		Pendidikan Dasar	02°40'59.14" S 111°37'43.78" T	Kotawaringin Barat, Kalimantan Tengah	1513-232
1 Sinindian, SD Negeri		Pendidikan Dasar	00°43'48.49" U 124°18'43.55" T	Kota Kotamobagu, Sulawesi Utara	2316-623
1 Sinonsayang, SMK Negeri		Pendidikan Menengah Umum	01°00'43.64" U 124°18'31.45" T	Minahasa Selatan, Sulawesi Utara	2317-321
1 Sinonsayang, SMP Negeri		Pendidikan Menengah Pertama	01°01'04.85" U 124°18'31.27" T	Minahasa Selatan, Sulawesi Utara	2317-321

DAFTAR NAMA RUPABUMI

Nama Rupabumi	Nama Lain	Unsur Rupabumi	Koordinat	Wilayah Administrasi	Nomor Lembar Peta
1 Sleman, SMP Negeri		Pendidikan Menengah Pertama	07°41'03.13" S 110°20'21.87" T	Sleman, Daerah Istimewa Yogyakarta	1408-241
1 Sokoputa, SD Negeri		Pendidikan Dasar	00°56'13.52" U 123°12'39.41" T	Bolaang Mongondow Utara, Sulawesi Utara	2316-434
1 Sonuo, SD Negeri		Pendidikan Dasar	00°53'27.31" U 123°18'46.95" T	Bolaang Mongondow Utara, Sulawesi Utara	2316-443
1 Srandakan, SMA Negeri		Pendidikan Menengah Umum	07°56'34.60" S 110°14'40.70" T	Bantul, Daerah Istimewa Yogyakarta	1408-212
1 Srandakan, SMP Negeri		Pendidikan Menengah Pertama	07°56'09.61" S 110°14'59.44" T	Bantul, Daerah Istimewa Yogyakarta	1408-212
1 Sukamara, SMA Negeri		Pendidikan Menengah Umum	02°43'06.21" S 111°10'07.19" T	Sukamara, Kalimantan Tengah	1513-132
1 Sukamara, SMK Negeri		Pendidikan Menengah Umum	02°44'35.23" S 111°10'04.64" T	Sukamara, Kalimantan Tengah	1513-132
1 Sukamara, SMP Negeri		Pendidikan Menengah Pertama	02°43'07.51" S 111°09'57.49" T	Sukamara, Kalimantan Tengah	1513-132
1 Surabaya, SMA Negeri		Pendidikan Menengah Umum	07°15'26.96" S 112°44'58.37" T	Kota Surabaya, Jawa Timur	1608-414
1 Tabang, SD Negeri		Pendidikan Dasar	00°42'25.04" U 124°18'36.75" T	Kota Kotamobagu, Sulawesi Utara	2316-623
1 Talaga Tomoagu, SD Negeri		Pendidikan Dasar	00°54'05.41" U 123°17'55.01" T	Bolaang Mongondow Utara, Sulawesi Utara	2316-443
1 Talaga, SD Negeri		Pendidikan Dasar	00°54'18.05" U 123°18'03.77" T	Bolaang Mongondow Utara, Sulawesi Utara	2316-443
1 Tambun Raya, SD Negeri		Pendidikan Dasar	02°57'48.66" S 114°18'56.16" T	Kapuas, Kalimantan Tengah	1713-121
1 Tanjung Hara, SD Negeri		Pendidikan Dasar	02°22'47.73" S 112°10'50.58" T	Seruyan, Kalimantan Tengah	1513-612

DAFTAR NAMA RUPABUMI

Nama Rupabumi	Nama Lain	Unsur Rupabumi	Koordinat	Wilayah Administrasi	Nomor Lembar Peta
1 Tanjungsari, SMK Negeri		Pendidikan Menengah Umum	08°06'47.07" S 110°33'43.34" T	Gunungkidul, Daerah Istimewa Yogyakarta	1407-633
1 Tarung Manuah, SD Negeri		Pendidikan Dasar	02°54'59.40" S 114°16'11.93" T	Kapuas, Kalimantan Tengah	1713-121
1 Telaga Pulang, SD Negeri		Pendidikan Dasar	02°51'48.56" S 112°16'09.15" T	Seruyan, Kalimantan Tengah	1513-323
1 Tepus, SMP Negeri		Pendidikan Menengah Pertama	08°05'15.84" S 110°37'33.85" T	Gunungkidul, Daerah Istimewa Yogyakarta	1407-634
1 Tomohon, SMA Kristen		Pendidikan Menengah Umum	01°20'07.00" U 124°50'19.71" T	Kota Tomohon, Sulawesi Utara	2417-141
1 Tomohon, SMP Negeri		Pendidikan Menengah Pertama	01°19'51.26" U 124°50'12.59" T	Kota Tomohon, Sulawesi Utara	2417-141
1 Tumubui, SD Kristen		Pendidikan Dasar	00°43'37.37" U 124°19'26.07" T	Kota Kotamobagu, Sulawesi Utara	2316-623
1 Upai, SD Negeri		Pendidikan Dasar	00°45'18.37" U 124°19'21.80" T	Kota Kotamobagu, Sulawesi Utara	2316-641
1 Wakat, SD Negeri		Pendidikan Dasar	00°53'38.21" U 123°21'50.89" T	Bolaang Mongondow Utara, Sulawesi Utara	2316-443
1 Wonosari, SMA Negeri		Pendidikan Menengah Umum	07°57'56.00" S 110°35'56.00" T	Gunungkidul, Daerah Istimewa Yogyakarta	1408-311
1 Wonosari, SMK Negeri		Pendidikan Menengah Umum	07°58'01.42" S 110°36'01.77" T	Gunungkidul, Daerah Istimewa Yogyakarta	1408-311
1 Wonosari, SMP Negeri		Pendidikan Menengah Pertama	07°57'52.49" S 110°36'18.58" T	Gunungkidul, Daerah Istimewa Yogyakarta	1408-311
1 Yogyakarta, SMP Negeri		Pendidikan Menengah Pertama	07°46'39.63" S 110°22'30.93" T	Kota Yogyakarta, Daerah Istimewa Yogyakarta	1408-224
1/IX Air Hitam, SD Negeri		Pendidikan Dasar	01°38'40.32" S 103°39'39.44" T	Muaro Jambi, Jambi	1014-132

DAFTAR NAMA RUPABUMI

Nama Rupabumi	Nama Lain	Unsur Rupabumi	Koordinat	Wilayah Administrasi	Nomor Lembar Peta
10 Tuana Tuha, SD Negeri		Pendidikan Dasar	00°00'57.83" S 116°25'11.35" T	Kutai Kartanegara, Kalimantan Timur	1815-544
11 Marang Kayu, SD Negeri		Pendidikan Dasar	00°06'58.59" S 117°20'09.22" T	Kutai Kartanegara, Kalimantan Timur	1915-443
11 Yogyakarta, SMA Negeri		Pendidikan Menengah Umum	07°46'38.63" S 110°22'05.72" T	Kota Yogyakarta, Daerah Istimewa Yogyakarta	1408-223
115/IV Muaro Jambi, SD Negeri		Pendidikan Dasar	01°32'42.29" S 103°37'41.54" T	Muaro Jambi, Jambi	1014-134
12 Marang Kayu, SD Negeri		Pendidikan Dasar	00°08'49.13" S 117°19'55.24" T	Kutai Kartanegara, Kalimantan Timur	1915-441
12 Panggung, SD Negeri		Pendidikan Dasar	06°51'48.05" S 109°08'52.78" T	Kota Tegal, Jawa Tengah	1309-314
121/IX Muaro Jambi, SD Negeri		Pendidikan Dasar	01°39'32.84" S 103°38'12.14" T	Muaro Jambi, Jambi	1014-132
126/IX Muara Jambi, SD Negeri		Pendidikan Dasar	01°39'42.80" S 103°38'43.85" T	Muaro Jambi, Jambi	1014-132
13 Filial Muara Badak, SD Negeri		Pendidikan Dasar	00°10'59.78" S 117°24'56.49" T	Kutai Kartanegara, Kalimantan Timur	1915-442
13 Kembang Janggut, SD Negeri		Pendidikan Dasar	00°06'28.57" U 116°24'27.93" T	Kutai Kartanegara, Kalimantan Timur	1816-222
15 Buana Jaya, SD Negeri		Pendidikan Dasar	00°14'26.39" S 117°07'44.93" T	Kutai Kartanegara, Kalimantan Timur	1915-432
15 Yogyakarta, SMP Negeri		Pendidikan Menengah Pertama	07°47'29.32" S 110°22'35.33" T	Kota Yogyakarta, Daerah Istimewa Yogyakarta	1408-224
15/IX Air Hitam, SD Negeri		Pendidikan Dasar	01°39'33.53" S 103°39'55.34" T	Muaro Jambi, Jambi	1014-132
16/IX Kasang Pudak, SD Negeri		Pendidikan Dasar	01°35'04.67" S 103°39'56.68" T	Muaro Jambi, Jambi	1014-134

DAFTAR NAMA RUPABUMI

Nama Rupabumi	Nama Lain	Unsur Rupabumi	Koordinat	Wilayah Administrasi	Nomor Lembar Peta
17 Suka Maju, SD Negeri		Pendidikan Dasar	00°13'35.86" S 117°04'42.86" T	Kutai Kartanegara, Kalimantan Timur	1915-431
2 Amurang, SMP Negeri		Pendidikan Menengah Pertama	01°10'47.33" U 124°34'12.60" T	Minahasa Selatan, Sulawesi Utara	2417-113
2 Arut Selatan, SMP Negeri		Pendidikan Menengah Pertama	02°41'32.56" S 111°38'52.94" T	Kotawaringin Barat, Kalimantan Tengah	1513-232
2 Ayawan, SD Negeri		Pendidikan Dasar	02°02'23.31" S 112°11'21.02" T	Seruyan, Kalimantan Tengah	1513-634
2 Bambang-lipuro, SMP Negeri		Pendidikan Menengah Pertama	07°57'23.40" S 110°18'17.10" T	Bantul, Daerah Istimewa Yogyakarta	1408-221
2 Bandung, SMP Negeri		Pendidikan Menengah Pertama	06°54'49.57" S 107°36'50.97" T	Kota Bandung, Jawa Barat	1209-311
2 Bantul, MA Negeri	MAN Sabdodadi	Pendidikan Menengah Umum	07°53'19.60" S 110°21'17.70" T	Bantul, Daerah Istimewa Yogyakarta	1408-221
2 Bantul, SMA Negeri		Pendidikan Menengah Umum	07°53'39.01" S 110°20'16.49" T	Bantul, Daerah Istimewa Yogyakarta	1408-221
2 Bantul, SMP Negeri		Pendidikan Menengah Pertama	07°52'30.42" S 110°20'10.86" T	Bantul, Daerah Istimewa Yogyakarta	1408-221
2 Basarang Jaya, SD Negeri		Pendidikan Dasar	02°58'57.02" S 114°20'06.44" T	Kapuas, Kalimantan Tengah	1713-121
2 Batam, SMA Negeri		Pendidikan Menengah Umum	01°08'40.48" U 103°52'42.52" T	Kota Batam, Kepulauan Riau	1017-124
2 Biga, SD Negeri		Pendidikan Dasar	00°44'54.91" U 124°19'09.72" T	Kota Kotamobagu, Sulawesi Utara	2316-623
2 Binsus Tomohon, SMA Kristen		Pendidikan Menengah Umum	01°20'06.45" U 124°50'17.30" T	Kota Tomohon, Sulawesi Utara	2417-141
2 Bintauna, SMP Negeri		Pendidikan Menengah Pertama	00°53'38.89" U 123°34'44.37" T	Bolaang Mongondow Utara, Sulawesi Utara	2316-533

DAFTAR NAMA RUPABUMI

Nama Rupabumi	Nama Lain	Unsur Rupabumi	Koordinat	Wilayah Administrasi	Nomor Lembar Peta
2 Bitung, SMK Negeri		Pendidikan Menengah Umum	01°27'02.08" U 125°10'57.00" T	Kota Bitung, Sulawesi Utara	2417-234
2 Bolaang Mongondow Utara, MTs Negeri		Pendidikan Menengah Pertama	00°54'21.38" U 123°16'12.25" T	Bolaang Mongondow Utara, Sulawesi Utara	2316-443
2 Bolangitang, SD Negeri		Pendidikan Dasar	00°54'11.48" U 123°18'31.65" T	Bolaang Mongondow Utara, Sulawesi Utara	2316-443
2 Boroko Timur, SD Negeri		Pendidikan Dasar	00°54'26.91" U 123°16'00.37" T	Bolaang Mongondow Utara, Sulawesi Utara	2316-443
2 Bunga Mawar, SD Negeri		Pendidikan Dasar	02°55'19.98" S 114°27'18.67" T	Kapuas, Kalimantan Tengah	1713-122
2 Bungai Jaya, SD Negeri		Pendidikan Dasar	02°56'16.32" S 114°18'52.33" T	Kapuas, Kalimantan Tengah	1713-121
2 Gedangsari, SMK Negeri		Pendidikan Menengah Umum	07°48'08.37" S 110°38'01.27" T	Gunungkidul, Daerah Istimewa Yogyakarta	1408-314
2 Gedangsari, SMP Negeri		Pendidikan Menengah Pertama	07°48'12.51" S 110°37'56.78" T	Gunungkidul, Daerah Istimewa Yogyakarta	1408-314
2 Girisubo, SMP Negeri		Pendidikan Menengah Pertama	08°09'09.93" S 110°42'45.87" T	Gunungkidul, Daerah Istimewa Yogyakarta	1407-632
2 Glagah, SD Negeri		Pendidikan Dasar	07°54'24.62" S 110°04'50.09" T	Kulon Progo, Daerah Istimewa Yogyakarta	1408-211
2 Gogagoman, SD Negeri		Pendidikan Dasar	00°44'50.96" U 124°18'28.12" T	Kota Kotamobagu, Sulawesi Utara	2316-623
2 Kaidipang, SMP Negeri		Pendidikan Menengah Pertama	00°53'07.14" U 123°16'34.86" T	Bolaang Mongondow Utara, Sulawesi Utara	2316-443
2 Kakas, SMP Negeri		Pendidikan Menengah Pertama	01°10'30.72" U 124°52'37.96" T	Minahasa, Sulawesi Utara	2417-124
2 Kapuas Murung, SMA Negeri		Pendidikan Menengah Umum	02°48'56.57" S 114°30'25.30" T	Kapuas, Kalimantan Tengah	1713-213

DAFTAR NAMA RUPABUMI

Nama Rupabumi	Nama Lain	Unsur Rupabumi	Koordinat	Wilayah Administrasi	Nomor Lembar Peta
2 Kapuas Murung, SMK Negeri		Pendidikan Menengah Umum	02°50'00.59" S 114°31'26.49" T	Kapuas, Kalimantan Tengah	1713-213
2 Katingan Tengah, SMP Negeri		Pendidikan Menengah Pertama	01°27'10.02" S 113°06'16.09" T	Katingan, Kalimantan Tengah	1614-511
2 Kersana, SD Negeri		Pendidikan Dasar	06°55'45.13" S 108°52'00.48" T	Brebes, Jawa Tengah	1309-221
2 Kobo Kecil, SD Negeri		Pendidikan Dasar	00°42'59.31" U 124°19'25.34" T	Kota Kotamobagu, Sulawesi Utara	2316-623
2 Kotamobagu, SD Negeri		Pendidikan Dasar	00°44'43.38" U 124°18'46.82" T	Kota Kotamobagu, Sulawesi Utara	2316-623
2 Kotamobagu, SMA Negeri		Pendidikan Menengah Umum	00°43'45.44" U 124°18'08.89" T	Kota Kotamobagu, Sulawesi Utara	2316-623
2 Kotamobagu, SMK Negeri		Pendidikan Menengah Umum	00°42'07.73" U 124°18'05.85" T	Kota Kotamobagu, Sulawesi Utara	2316-623
2 Kotamobagu, SMP Negeri		Pendidikan Menengah Pertama	00°43'23.55" U 124°18'33.61" T	Kota Kotamobagu, Sulawesi Utara	2316-623
2 Kotobangon, SD Negeri		Pendidikan Dasar	00°44'19.02" U 124°19'06.45" T	Kota Kotamobagu, Sulawesi Utara	2316-623
2 Likungan Timur, SMP Negeri		Pendidikan Menengah Pertama	01°38'39.75" U 125°06'15.37" T	Minahasa Utara, Sulawesi Utara	2417-513
2 Lolanan, SD Negeri		Pendidikan Dasar	00°49'50.42" U 123°50'04.77" T	Bolaang Mongondow, Sulawesi Utara	2316-541
2 Manuhing Raya, SMP Negeri		Pendidikan Menengah Pertama	01°16'33.13" S 113°19'16.19" T	Gunung Mas, Kalimantan Tengah	1614-523
2 Matali, SD Negeri		Pendidikan Dasar	00°43'14.27" U 124°18'56.50" T	Kota Kotamobagu, Sulawesi Utara	2316-623
2 Mogolaing, SD Negeri		Pendidikan Dasar	00°44'11.20" U 124°18'21.11" T	Kota Kotamobagu, Sulawesi Utara	2316-623
2 Molinow, SD Negeri		Pendidikan Dasar	00°44'03.49" U 124°17'33.06" T	Kota Kotamobagu, Sulawesi Utara	2316-623

DAFTAR NAMA RUPABUMI

Nama Rupabumi	Nama Lain	Unsur Rupabumi	Koordinat	Wilayah Administrasi	Nomor Lembar Peta
2 Mongkonai Barat, SD Negeri		Pendidikan Dasar	00°43'55.66" U 124°17'00.79" T	Kota Kotamobagu, Sulawesi Utara	2316-623
2 Motoboi Besar, SD Negeri		Pendidikan Dasar	00°43'07.00" U 124°19'09.11" T	Kota Kotamobagu, Sulawesi Utara	2316-623
2 Moyag, SD Negeri		Pendidikan Dasar	00°44'17.39" U 124°20'38.87" T	Kota Kotamobagu, Sulawesi Utara	2316-623
2 Muara Teweh, SMP Negeri		Pendidikan Menengah Pertama	00°57'33.25" S 114°53'57.90" T	Barito Utara, Kalimantan Tengah	1715-222
2 Nglipar, SMP Negeri		Pendidikan Menengah Pertama	07°51'48.43" S 110°38'12.05" T	Gunungkidul, Daerah Istimewa Yogyakarta	1408-314
2 Nibung Terjun, SD Negeri	SD Melatup	Pendidikan Dasar	02°10'44.70" S 111°04'40.94" T	Sukamara, Kalimantan Tengah	1513-431
2 Paliyan, SMP Negeri		Pendidikan Menengah Pertama	08°04'05.52" S 110°33'03.04" T	Gunungkidul, Daerah Istimewa Yogyakarta	1407-633
2 Panggang, SMP Negeri		Pendidikan Menengah Pertama	08°01'59.66" S 110°27'57.57" T	Gunungkidul, Daerah Istimewa Yogyakarta	1407-544
2 Pangkalan Bun, SMA Negeri		Pendidikan Menengah Umum	02°41'07.34" S 111°38'55.01" T	Kotawaringin Barat, Kalimantan Tengah	1513-232
2 Patuk, SMP Negeri		Pendidikan Menengah Pertama	07°52'11.58" S 110°31'25.31" T	Gunungkidul, Daerah Istimewa Yogyakarta	1408-313
2 Pinogaluman, SMP Negeri		Pendidikan Menengah Pertama	00°54'10.86" U 123°11'03.82" T	Bolaang Mongondow Utara, Sulawesi Utara	2316-434
2 Playen, SMA Negeri		Pendidikan Menengah Umum	07°56'14.55" S 110°34'25.57" T	Gunungkidul, Daerah Istimewa Yogyakarta	1408-311
2 Pobundayan, SD Negeri		Pendidikan Dasar	00°42'27.65" U 124°18'11.55" T	Kota Kotamobagu, Sulawesi Utara	2316-623
2 Pontodon, SD Negeri		Pendidikan Dasar	00°45'49.10" U 124°19'32.36" T	Kota Kotamobagu, Sulawesi Utara	2316-641

DAFTAR NAMA RUPABUMI

Nama Rupabumi	Nama Lain	Unsur Rupabumi	Koordinat	Wilayah Administrasi	Nomor Lembar Peta
2 Poyowa Besar, SD Negeri		Pendidikan Dasar	00°42'40.26" U 124°19'26.89" T	Kota Kotamobagu, Sulawesi Utara	2316-623
2 Poyowa Kecil, SD Negeri		Pendidikan Dasar	00°43'14.19" U 124°17'31.74" T	Kota Kotamobagu, Sulawesi Utara	2316-623
2 Rongkop, SMP Negeri		Pendidikan Menengah Pertama	08°06'57.56" S 110°42'53.01" T	Gunungkidul, Daerah Istimewa Yogyakarta	1407-634
2 Sanden, SD Negeri		Pendidikan Dasar	07°57'57.50" S 110°15'53.80" T	Bantul, Daerah Istimewa Yogyakarta	1408-221
2 Saptosari, SMP Negeri		Pendidikan Menengah Pertama	08°04'55.56" S 110°29'09.27" T	Gunungkidul, Daerah Istimewa Yogyakarta	1407-544
2 Satu Atap Kema, SMP Negeri		Pendidikan Menengah Pertama	01°23'24.83" U 125°05'28.23" T	Minahasa Utara, Sulawesi Utara	2417-233
2 Selat Hulu, SD Negeri		Pendidikan Dasar	03°00'20.38" S 114°24'10.79" T	Kapuas, Kalimantan Tengah	1712-444
2 Selat Tengah, SD Negeri		Pendidikan Dasar	03°01'02.24" S 114°23'31.01" T	Kapuas, Kalimantan Tengah	1712-444
2 Semanu, SMP Negeri		Pendidikan Menengah Pertama	08°03'30.56" S 110°39'10.93" T	Gunungkidul, Daerah Istimewa Yogyakarta	1407-634
2 Sewon, SMK Negeri		Pendidikan Menengah Umum	07°51'42.83" S 110°21'15.59" T	Bantul, Daerah Istimewa Yogyakarta	1408-223
2 Sewon, SMP Negeri		Pendidikan Menengah Pertama	07°50'51.27" S 110°21'30.07" T	Bantul, Daerah Istimewa Yogyakarta	1408-223
2 Sinindian, SD Negeri		Pendidikan Dasar	00°43'48.93" U 124°18'45.92" T	Kota Kotamobagu, Sulawesi Utara	2316-623
2 Sonder, SMP Negeri		Pendidikan Menengah Pertama	01°16'43.65" U 124°44'47.10" T	Minahasa, Sulawesi Utara	2417-132
2 Srandakan, SMP Negeri		Pendidikan Menengah Pertama	07°57'06.87" S 110°14'51.78" T	Bantul, Daerah Istimewa Yogyakarta	1408-212

DAFTAR NAMA RUPABUMI

Nama Rupabumi	Nama Lain	Unsur Rupabumi	Koordinat	Wilayah Administrasi	Nomor Lembar Peta
2 Surabaya, SMA Negeri		Pendidikan Menengah Umum	07°15'23.84" S 112°44'58.16" T	Kota Surabaya, Jawa Timur	1608-414
2 Tabang, SD Negeri		Pendidikan Dasar	00°42'16.27" U 124°18'59.62" T	Kota Kotamobagu, Sulawesi Utara	2316-623
2 Tambun Raya, SD Negeri		Pendidikan Dasar	02°58'36.49" S 114°19'44.11" T	Kapuas, Kalimantan Tengah	1713-121
2 Tepus, SMP Negeri		Pendidikan Menengah Pertama	08°06'01.41" S 110°41'28.31" T	Gunungkidul, Daerah Istimewa Yogyakarta	1407-634
2 Tomohon, SMK Kristen		Pendidikan Menengah Umum	01°20'06.12" U 124°50'16.28" T	Kota Tomohon, Sulawesi Utara	2417-141
2 Touluaan, SMP Negeri		Pendidikan Menengah Pertama	01°00'51.56" U 124°36'40.93" T	Minahasa Tenggara, Sulawesi Utara	2417-111
2 Widodaren, SMP Negeri		Pendidikan Menengah Pertama	07°22'32.43" S 111°13'21.88" T	Ngawi, Jawa Timur	1508-412
2 Wonosari, SMA Negeri		Pendidikan Menengah Umum	07°58'12.74" S 110°35'39.19" T	Gunungkidul, Daerah Istimewa Yogyakarta	1408-311
2 Wonosari, SMK Negeri		Pendidikan Menengah Umum	07°57'31.00" S 110°35'34.00" T	Gunungkidul, Daerah Istimewa Yogyakarta	1408-311
2 Wonosari, SMP Negeri		Pendidikan Menengah Pertama	07°58'01.43" S 110°35'54.75" T	Gunungkidul, Daerah Istimewa Yogyakarta	1408-311
2 Yogyakarta, MA Negeri		Pendidikan Menengah Umum	07°48'02.71" S 110°21'25.40" T	Kota Yogyakarta, Daerah Istimewa Yogyakarta	1408-223
2 Yogyakarta, SMA Negeri		Pendidikan Menengah Umum	07°46'41.90" S 110°21'14.22" T	Kota Yogyakarta, Daerah Istimewa Yogyakarta	1408-223
2 Yogyakarta, SMK Negeri	STM Jetis	Pendidikan Menengah Umum	07°46'37.48" S 110°22'01.65" T	Kota Yogyakarta, Daerah Istimewa Yogyakarta	1408-223

DAFTAR NAMA RUPABUMI

Nama Rupabumi	Nama Lain	Unsur Rupabumi	Koordinat	Wilayah Administrasi	Nomor Lembar Peta
2 Yogyakarta, SMP Negeri		Pendidikan Menengah Pertama	07°48'06.84" S 110°22'03.91" T	Kota Yogyakarta, Daerah Istimewa Yogyakarta	1408-223
20 Muara Badak, SD Negeri		Pendidikan Dasar	00°14'59.56" S 117°24'49.24" T	Kutai Kartanegara, Kalimantan Timur	1915-442
21 Surabaya, SMA Negeri		Pendidikan Menengah Umum	07°15'36.65" S 112°43'46.91" T	Kota Surabaya, Jawa Timur	1608-414
22/IX Tangkit, SD Negeri		Pendidikan Dasar	01°38'27.95" S 103°41'18.74" T	Muaro Jambi, Jambi	1014-132
23/IX Pondok Meja, SD Negeri		Pendidikan Dasar	01°41'18.50" S 103°35'16.22" T	Muaro Jambi, Jambi	1014-131
24/IX Pudak, SD Negeri		Pendidikan Dasar	01°33'52.00" S 103°39'53.41" T	Muaro Jambi, Jambi	1014-134
27 September Universitas Mulawarman, GOR		Stadion/ Tribun/ Bangunan Olah Raga	00°28'08.27" S 117°09'25.67" T	Kota Samarinda, Kalimantan Timur	1915-412
3 Bantul, SMA Negeri		Pendidikan Menengah Umum	07°52'52.59" S 110°20'34.49" T	Bantul, Daerah Istimewa Yogyakarta	1408-221
3 Bantul, SMP Negeri		Pendidikan Menengah Pertama	07°54'18.63" S 110°19'51.06" T	Bantul, Daerah Istimewa Yogyakarta	1408-221
3 Basarang, SD Negeri		Pendidikan Dasar	03°00'01.69" S 114°21'00.84" T	Kapuas, Kalimantan Tengah	1712-443
3 Bilalang, SD Negeri		Pendidikan Dasar	00°45'46.44" U 124°18'53.01" T	Kota Kotamobagu, Sulawesi Utara	2316-641
3 Bolaang Mongondow Utara, MTs Negeri		Pendidikan Menengah Pertama	00°53'52.59" U 123°18'30.42" T	Bolaang Mongondow Utara, Sulawesi Utara	2316-443
3 Bolangitang Barat, SMP Negeri		Pendidikan Menengah Pertama	00°54'15.90" U 123°19'39.84" T	Bolaang Mongondow Utara, Sulawesi Utara	2316-443

DAFTAR NAMA RUPABUMI

Nama Rupabumi	Nama Lain	Unsur Rupabumi	Koordinat	Wilayah Administrasi	Nomor Lembar Peta
3 Bolangitang Timur, SMP Negeri		Pendidikan Menengah Pertama	00°53'22.60" U 123°22'42.61" T	Bolaang Mongondow Utara, Sulawesi Utara	2316-444
3 Bolsel, MTs Negeri		Pendidikan Menengah Pertama	00°19'24.36" U 123°43'51.81" T	Bolaang Mongondow Selatan, Sulawesi Utara	2316-232
3 Boroko Timur, SD Negeri		Pendidikan Dasar	00°54'44.86" U 123°16'17.65" T	Bolaang Mongondow Utara, Sulawesi Utara	2316-443
3 Bunguran Timur, SMP Negeri		Pendidikan Menengah Pertama	03°51'57.57" U 108°21'18.04" T	Natuna, Kepulauan Riau	1319-441
3 Ciampel, SD Negeri		Pendidikan Dasar	06°55'47.75" S 108°52'00.61" T	Brebes, Jawa Tengah	1309-221
3 Danau Sembuluh, SMP Negeri		Pendidikan Menengah Pertama	02°36'40.86" S 112°26'03.97" T	Seruyan, Kalimantan Tengah	1513-344
3 Gogagoman, SD Negeri		Pendidikan Dasar	00°44'40.09" U 124°18'09.12" T	Kota Kotamabagu, Sulawesi Utara	2316-623
3 Kaidipang, SMP Negeri		Pendidikan Menengah Pertama	00°54'54.32" U 123°14'45.10" T	Bolaang Mongondow Utara, Sulawesi Utara	2316-434
3 Karangmojo, SMP Negeri		Pendidikan Menengah Pertama	07°54'48.73" S 110°41'15.26" T	Gunungkidul, Daerah Istimewa Yogyakarta	1408-312
3 Kauditan, SMP Negeri		Pendidikan Menengah Pertama	01°25'03.30" U 125°05'31.59" T	Minahasa Utara, Sulawesi Utara	2417-233
3 Kawangkoan, SMP Negeri		Pendidikan Menengah Pertama	01°13'35.61" U 124°46'52.64" T	Minahasa, Sulawesi Utara	2417-123
3 Kotamabagu, SD Negeri		Pendidikan Dasar	00°44'12.12" U 124°18'37.28" T	Kota Kotamabagu, Sulawesi Utara	2316-623
3 Kotamabagu, SMA Negeri		Pendidikan Menengah Umum	00°44'41.96" U 124°18'48.39" T	Kota Kotamabagu, Sulawesi Utara	2316-623
3 Kotamabagu, SMP Negeri		Pendidikan Menengah Pertama	00°44'45.21" U 124°18'58.60" T	Kota Kotamabagu, Sulawesi Utara	2316-623

DAFTAR NAMA RUPABUMI

Nama Rupabumi	Nama Lain	Unsur Rupabumi	Koordinat	Wilayah Administrasi	Nomor Lembar Peta
3 Majenang, SMP Negeri		Pendidikan Menengah Pertama	07°18'50.36" S 108°47'05.93" T	Cilacap, Jawa Tengah	1308-523
3 Marang Kayu, SD Negeri		Pendidikan Dasar	00°05'12.29" S 117°27'12.00" T	Kutai Kartanegara, Kalimantan Timur	1915-444
3 Matali, SD Negeri		Pendidikan Dasar	00°43'17.44" U 124°18'26.05" T	Kota Kotamabagu, Sulawesi Utara	2316-623
3 Matani Satu, SMP Negeri		Pendidikan Menengah Pertama	01°15'23.01" U 124°36'53.37" T	Minahasa Selatan, Sulawesi Utara	2417-131
3 Mogolaing, SD Negeri		Pendidikan Dasar	00°43'45.93" U 124°18'14.96" T	Kota Kotamabagu, Sulawesi Utara	2316-623
3 Mongkonai, SD Negeri		Pendidikan Dasar	00°44'07.79" U 124°17'13.63" T	Kota Kotamabagu, Sulawesi Utara	2316-623
3 Moyag, SD Negeri		Pendidikan Dasar	00°44'05.69" U 124°20'43.16" T	Kota Kotamabagu, Sulawesi Utara	2316-623
3 Muara Teweh, SMA Negeri		Pendidikan Menengah Umum	01°02'37.64" S 114°53'47.92" T	Barito Utara, Kalimantan Tengah	1714-544
3 Ngawen, SMP Negeri		Pendidikan Menengah Pertama	07°50'59.74" S 110°40'55.62" T	Gunungkidul, Daerah Istimewa Yogyakarta	1408-314
3 Nglipar, SMP Negeri		Pendidikan Menengah Pertama	07°51'57.60" S 110°39'37.29" T	Gunungkidul, Daerah Istimewa Yogyakarta	1408-314
3 Pandih Batu, SMP Negeri		Pendidikan Menengah Pertama	03°00'28.44" S 114°05'33.25" T	Pulang Pisau, Kalimantan Tengah	1712-433
3 Panggang, SMP Negeri		Pendidikan Menengah Pertama	07°59'58.41" S 110°27'43.69" T	Gunungkidul, Daerah Istimewa Yogyakarta	1408-222
3 Pangkalan Bun, SMA Negeri		Pendidikan Menengah Umum	02°42'25.81" S 111°37'48.22" T	Kotawaringin Barat, Kalimantan Tengah	1513-232
3 Patuk, SMP Negeri		Pendidikan Menengah Pertama	07°52'18.22" S 110°31'11.60" T	Gunungkidul, Daerah Istimewa Yogyakarta	1408-313

DAFTAR NAMA RUPABUMI

Nama Rupabumi	Nama Lain	Unsur Rupabumi	Koordinat	Wilayah Administrasi	Nomor Lembar Peta
3 Playen, SMP Negeri		Pendidikan Menengah Pertama	07°55'33.84" S 110°33'48.15" T	Gunungkidul, Daerah Istimewa Yogyakarta	1408-311
3 Pobundayan, SD Negeri		Pendidikan Dasar	00°42'49.31" U 124°18'13.82" T	Kota Kotamobagu, Sulawesi Utara	2316-623
3 Ponjong, SMP Negeri		Pendidikan Menengah Pertama	07°55'38.13" S 110°44'38.57" T	Gunungkidul, Daerah Istimewa Yogyakarta	1408-312
3 Pusomaen, SMP Negeri		Pendidikan Menengah Pertama	00°58'43.30" U 124°51'10.49" T	Minahasa Tenggara, Sulawesi Utara	2416-443
3 Sang Tombolang, SMP Negeri		Pendidikan Menengah Pertama	00°50'16.37" U 123°44'29.24" T	Bolaang Mongondow, Sulawesi Utara	2316-532
3 Saptosari, SMP Negeri		Pendidikan Menengah Pertama	08°05'39.42" S 110°31'51.23" T	Gunungkidul, Daerah Istimewa Yogyakarta	1407-633
3 Selat Hilir, SD Negeri		Pendidikan Dasar	03°00'59.07" S 114°23'04.23" T	Kapuas, Kalimantan Tengah	1712-444
3 Semanu, SMP Negeri		Pendidikan Menengah Pertama	08°00'44.06" S 110°37'29.11" T	Gunungkidul, Daerah Istimewa Yogyakarta	1407-633
3 Semin, SMP Negeri		Pendidikan Menengah Pertama	07°49'55.51" S 110°45'39.93" T	Gunungkidul, Daerah Istimewa Yogyakarta	1408-323
3 Sukamara, SMP Negeri		Pendidikan Menengah Pertama	02°42'05.84" S 111°10'45.60" T	Sukamara, Kalimantan Tengah	1513-132
3 Tambun Raya, SD Negeri		Pendidikan Dasar	02°57'20.57" S 114°18'29.35" T	Kapuas, Kalimantan Tengah	1713-121
3 Tepus, SMP Negeri		Pendidikan Menengah Pertama	08°05'48.29" S 110°40'05.20" T	Gunungkidul, Daerah Istimewa Yogyakarta	1407-634
3 Tondano, SD Negeri		Pendidikan Dasar	01°18'40.59" U 124°55'05.92" T	Minahasa, Sulawesi Utara	2417-142
3 Wonosari, SMK Negeri		Pendidikan Menengah Umum	07°57'47.32" S 110°36'28.70" T	Gunungkidul, Daerah Istimewa Yogyakarta	1408-311

DAFTAR NAMA RUPABUMI

Nama Rupabumi	Nama Lain	Unsur Rupabumi	Koordinat	Wilayah Administrasi	Nomor Lembar Peta
3 Yogyakarta, SMA Negeri		Pendidikan Menengah Umum	07°47'10.46" S 110°22'25.18" T	Kota Yogyakarta, Daerah Istimewa Yogyakarta	1408-223
3 Yogyakarta, SMP Negeri		Pendidikan Menengah Pertama	07°47'44.46" S 110°21'52.45" T	Kota Yogyakarta, Daerah Istimewa Yogyakarta	1408-223
3/IX Senaung, SD Negeri		Pendidikan Dasar	01°33'34.08" S 103°32'50.61" T	Muaro Jambi, Jambi	1014-133
4 Bilalang, SD Negeri		Pendidikan Dasar	00°45'38.55" U 124°18'43.42" T	Kota Kotamobagu, Sulawesi Utara	2316-641
4 Bitung, SMA Negeri		Pendidikan Menengah Umum	01°27'46.88" U 125°07'19.82" T	Kota Bitung, Sulawesi Utara	2417-233
4 Kauditan, SMP Negeri		Pendidikan Menengah Pertama	01°24'58.12" U 125°05'36.24" T	Minahasa Utara, Sulawesi Utara	2417-233
4 Kopandakan, SD Negeri		Pendidikan Dasar	00°42'29.11" U 124°17'27.55" T	Kota Kotamobagu, Sulawesi Utara	2316-623
4 Kotamobagu, SMP Negeri		Pendidikan Menengah Pertama	00°44'40.56" U 124°18'47.70" T	Kota Kotamobagu, Sulawesi Utara	2316-623
4 Madurejo, SD Negeri		Pendidikan Dasar	02°41'51.95" S 111°38'42.06" T	Kotawaringin Barat, Kalimantan Tengah	1513-232
4 Mogolaing, SD Negeri		Pendidikan Dasar	00°43'54.11" U 124°18'14.71" T	Kota Kotamobagu, Sulawesi Utara	2316-623
4 Nglipar, SMP Negeri		Pendidikan Menengah Pertama	07°51'58.64" S 110°35'32.80" T	Gunungkidul, Daerah Istimewa Yogyakarta	1408-313
4 Panggang, SMP Negeri		Pendidikan Menengah Pertama	08°03'48.72" S 110°25'53.99" T	Gunungkidul, Daerah Istimewa Yogyakarta	1407-544
4 Patuk, SMP Negeri		Pendidikan Menengah Pertama	07°50'09.21" S 110°31'36.49" T	Gunungkidul, Daerah Istimewa Yogyakarta	1408-313
4 Ponjong, SMP Negeri		Pendidikan Menengah Pertama	07°55'41.88" S 110°42'51.74" T	Gunungkidul, Daerah Istimewa Yogyakarta	1408-312

DAFTAR NAMA RUPABUMI

Nama Rupabumi	Nama Lain	Unsur Rupabumi	Koordinat	Wilayah Administrasi	Nomor Lembar Peta
4 Sampit, SMA Negeri		Pendidikan Menengah Umum	02°32'05.00" S 112°53'32.84" T	Kotawaringin Timur, Kalimantan Tengah	1613-144
4 Satu Atap, SMP Negeri		Pendidikan Menengah Pertama	02°25'55.40" S 111°09'55.79" T	Sukamara, Kalimantan Tengah	1513-412
4 Selat Hilir, SD Negeri		Pendidikan Dasar	03°00'55.07" S 114°22'55.59" T	Kapuas, Kalimantan Tengah	1712-444
4 Selat Hulu, SD Negeri		Pendidikan Dasar	03°00'23.32" S 114°23'57.31" T	Kapuas, Kalimantan Tengah	1712-444
4 Semin, SMP Negeri		Pendidikan Menengah Pertama	07°53'02.35" S 110°44'37.50" T	Gunungkidul, Daerah Istimewa Yogyakarta	1408-312
4 Tambun Raya, SD Negeri		Pendidikan Dasar	02°57'28.05" S 114°20'01.78" T	Kapuas, Kalimantan Tengah	1713-121
4 Wonosari, SMP Negeri		Pendidikan Menengah Pertama	07°56'24.00" S 110°35'49.00" T	Gunungkidul, Daerah Istimewa Yogyakarta	1408-311
4 Yogyakarta, SMP Negeri		Pendidikan Menengah Pertama	07°47'43.05" S 110°22'23.02" T	Kota Yogyakarta, Daerah Istimewa Yogyakarta	1408-223
4/IX Talang Duku, SD Negeri		Pendidikan Dasar	01°32'46.50" S 103°39'37.07" T	Muaro Jambi, Jambi	1014-134
45 Wonosari, SMK		Pendidikan Menengah Umum	07°57'13.71" S 110°35'25.45" T	Gunungkidul, Daerah Istimewa Yogyakarta	1408-311
45/IX Senaung, SD Negeri		Pendidikan Dasar	01°33'31.71" S 103°32'50.34" T	Muaro Jambi, Jambi	1014-133
49/IX Sungai Terap, SD Negeri		Pendidikan Dasar	01°36'29.16" S 103°44'46.34" T	Muaro Jambi, Jambi	1014-134
5 Bandung, SMP Negeri		Pendidikan Menengah Pertama	06°54'52.46" S 107°36'52.14" T	Kota Bandung, Jawa Barat	1209-311
5 Bitung, SMK Negeri		Pendidikan Menengah Umum	01°27'34.94" U 125°12'07.34" T	Kota Bitung, Sulawesi Utara	2417-234

DAFTAR NAMA RUPABUMI

Nama Rupabumi	Nama Lain	Unsur Rupabumi	Koordinat	Wilayah Administrasi	Nomor Lembar Peta
5 Cilacap, MI Negeri		Pendidikan Dasar	07°15'34.11" S 108°36'36.93" T	Cilacap, Jawa Tengah	1308-513
5 Kawangkoan, SMP Negeri		Pendidikan Menengah Pertama	01°12'36.66" U 124°46'30.07" T	Minahasa, Sulawesi Utara	2417-123
5 Kotamobagu, SMP Negeri		Pendidikan Menengah Pertama	00°44'06.92" U 124°19'19.29" T	Kota Kotamobagu, Sulawesi Utara	2316-623
5 Madurejo, SD Negeri		Pendidikan Dasar	02°41'27.73" S 111°38'55.30" T	Kotawaringin Barat, Kalimantan Tengah	1513-232
5 Ngawen, SMP Negeri		Pendidikan Menengah Pertama	07°49'12.28" S 110°41'26.06" T	Gunungkidul, Daerah Istimewa Yogyakarta	1408-314
5 Panggang, SMP Negeri		Pendidikan Menengah Pertama	07°58'25.74" S 110°25'19.23" T	Gunungkidul, Daerah Istimewa Yogyakarta	1408-222
5 Patuk, SMP Negeri		Pendidikan Menengah Pertama	07°52'02.46" S 110°33'35.25" T	Gunungkidul, Daerah Istimewa Yogyakarta	1408-313
5 Surabaya, SMA Negeri		Pendidikan Menengah Umum	07°15'25.08" S 112°45'00.30" T	Kota Surabaya, Jawa Timur	1608-423
5 Tomohon, SD Katolik		Pendidikan Dasar	01°18'43.64" U 124°50'24.34" T	Kota Tomohon, Sulawesi Utara	2417-141
5 Wates, SMP Negeri		Pendidikan Menengah Pertama	07°52'14.30" S 110°08'27.10" T	Kulon Progo, Daerah Istimewa Yogyakarta	1408-214
5 Yogyakarta, SMP Negeri		Pendidikan Menengah Pertama	07°47'13.32" S 110°22'32.63" T	Kota Yogyakarta, Daerah Istimewa Yogyakarta	1408-224
57/IX Tangkit, SD Negeri		Pendidikan Dasar	01°39'24.58" S 103°41'49.61" T	Muaro Jambi, Jambi	1014-132
6 Kotamobagu, SMP Negeri		Pendidikan Menengah Pertama	00°44'03.23" U 124°20'52.86" T	Kota Kotamobagu, Sulawesi Utara	2316-623
6 Panggung, SD Negeri	SD Negeri 42 Kota Tegal	Pendidikan Dasar	06°51'40.74" S 109°08'23.58" T	Kota Tegal, Jawa Tengah	1309-314

DAFTAR NAMA RUPABUMI

Nama Rupabumi	Nama Lain	Unsur Rupabumi	Koordinat	Wilayah Administrasi	Nomor Lembar Peta
6 Tegal, SMP Negeri		Pendidikan Menengah Pertama	06°51'32.91" S 109°07'32.17" T	Kota Tegal, Jawa Tengah	1309-314
6 Yogyakarta, SMA Negeri		Pendidikan Menengah Umum	07°46'52.44" S 110°22'23.76" T	Kota Yogyakarta, Daerah Istimewa Yogyakarta	1408-223
6 Yogyakarta, SMP Negeri		Pendidikan Menengah Pertama	07°46'41.98" S 110°22'01.92" T	Kota Yogyakarta, Daerah Istimewa Yogyakarta	1408-223
60/IX Sembubuk, SD Negeri		Pendidikan Dasar	01°34'23.77" S 103°32'29.94" T	Muaro Jambi, Jambi	1014-133
61/IX Kasangpudak, SD Negeri		Pendidikan Dasar	01°35'45.31" S 103°40'13.12" T	Muaro Jambi, Jambi	1014-134
7 Arut Selatan, SMP Negeri		Pendidikan Menengah Pertama	02°43'33.66" S 111°39'23.31" T	Kotawaringin Barat, Kalimantan Tengah	1513-232
7 Panggung, SD Negeri	SD Negeri 45	Pendidikan Dasar	06°51'39.53" S 109°08'23.76" T	Kota Tegal, Jawa Tengah	1309-314
7 Selat Hulu, SD Negeri		Pendidikan Dasar	03°00'39.25" S 114°23'51.57" T	Kapuas, Kalimantan Tengah	1712-444
8 Selat Hilir, SD Negeri		Pendidikan Dasar	03°01'20.57" S 114°23'23.56" T	Kapuas, Kalimantan Tengah	1712-444
8 Tegal, SMP Negeri		Pendidikan Menengah Pertama	06°51'23.42" S 109°08'10.17" T	Kota Tegal, Jawa Tengah	1309-314
8 Yogyakarta, SMP Negeri		Pendidikan Menengah Pertama	07°46'54.74" S 110°22'25.59" T	Kota Yogyakarta, Daerah Istimewa Yogyakarta	1408-223
9 Muaro Jambi, SMP Negeri		Pendidikan Menengah Pertama	01°39'32.01" S 103°40'09.84" T	Muaro Jambi, Jambi	1014-132
9 Surabaya, SMA Negeri		Pendidikan Menengah Umum	07°15'26.90" S 112°45'00.63" T	Kota Surabaya, Jawa Timur	1608-423

DAFTAR NAMA RUPABUMI

Nama Rupabumi	Nama Lain	Unsur Rupabumi	Koordinat	Wilayah Administrasi	Nomor Lembar Peta
9 Yogyakarta, SMP Negeri		Pendidikan Menengah Pertama	07°49'12.07" S 110°23'51.79" T	Kota Yogyakarta, Daerah Istimewa Yogyakarta	1408-224
9/IX Kota Karang, SD Negeri		Pendidikan Dasar	01°34'01.61" S 103°41'18.29" T	Muaro Jambi, Jambi	1014-134
95/IX Talang Kerinci, SD Negeri		Pendidikan Dasar	01°41'08.39" S 103°40'52.66" T	Muaro Jambi, Jambi	1014-132
99/IV Kota Jambi, SD Negeri		Pendidikan Dasar	01°33'05.10" S 103°35'32.93" T	Muaro Jambi, Jambi	1014-133
Abang, Candi		Candi	07°48'37.10" S 110°28'06.90" T	Sleman, Daerah Istimewa Yogyakarta	1408-224
Abdul Rachman Saleh, Bandara		Pelabuhan Udara Domestik	07°56'13.94" S 112°42'41.81" T	Malang, Jawa Timur	1608-112
Aceh, Kantor Gubernur		Kantor Gubernur	05°34'13.21" U 095°20'26.52" T	Kota Banda Aceh, Aceh	0421-521
Ad Darajat, Masjid	Masjid Pathok Negero Babadan	Masjid	07°47'55.00" S 110°23'57.70" T	Bantul, Daerah Istimewa Yogyakarta	1408-224
Adampe Dolot, TK		Pendidikan Anak Usia Dini	00°43'56.04" U 124°17'50.12" T	Kota Kotamobagu, Sulawesi Utara	2316-623
Adi Soemarmo, Bandara		Pelabuhan Udara Internasional	07°30'49.43" S 110°44'56.38" T	Boyolali, Jawa Tengah	1408-334
Adipura, Tugu	Tugu Adipura Kuala Kapuas	Tugu/ Monumen/ Gapura	03°00'04.87" S 114°23'29.75" T	Kapuas, Kalimantan Tengah	1712-444
Adisutjipto, Bandara		Pelabuhan Udara Internasional	07°47'09.31" S 110°26'13.09" T	Sleman, Daerah Istimewa Yogyakarta	1408-224
Adow, Puskesmas	Trans	Puskesmas / Puskesmas Pembantu	00°26'09.47" U 124°15'45.48" T	Bolaang Mongondow Selatan, Sulawesi Utara	2316-343

DAFTAR NAMA RUPABUMI

Nama Rupabumi	Nama Lain	Unsur Rupabumi	Koordinat	Wilayah Administrasi	Nomor Lembar Peta
Advent Desa Pangi Timur, Gereja		Gereja	00°50'10.91" U 123°44'39.81" T	Bolaang Mongondow, Sulawesi Utara	2316-532
Advent Kiawa, Gereja		Gereja	01°13'31.83" U 124°46'58.48" T	Minahasa, Sulawesi Utara	2417-123
Advent Kolongan, SMP		Pendidikan Menengah Pertama	01°31'31.62" U 124°57'24.32" T	Minahasa Utara, Sulawesi Utara	2417-422
Advent Manado, RS		Rumah Sakit Umum	01°27'56.06" U 124°51'01.27" T	Kota Manado, Sulawesi Utara	2417-143
Advent Wayaan Matuari, TK Swasta		Pendidikan Anak Usia Dini	01°08'51.33" U 124°50'31.01" T	Minahasa, Sulawesi Utara	2417-123
Aertembaga Dua, Kantor Lurah		Kantor Lurah	01°27'32.36" U 125°12'06.34" T	Kota Bitung, Sulawesi Utara	2417-234
Aertembaga, Kantor Camat		Kantor Camat	01°27'36.18" U 125°12'04.54" T	Kota Bitung, Sulawesi Utara	2417-234
Agama Islam Kotamobagu, Institut		Pendidikan Tinggi	00°44'15.39" U 124°19'03.59" T	Kota Kotamobagu, Sulawesi Utara	2316-623
Agama Islam Kuala Kapuas, Sekolah Tinggi		Pendidikan Tinggi	03°00'23.19" S 114°23'17.52" T	Kapuas, Kalimantan Tengah	1712-444
Agung Al Istiqlal, Masjid	Masjid Raya Puruk Cahu	Masjid	00°39'04.96" S 114°34'43.95" T	Murung Raya, Kalimantan Tengah	1715-231
Agung Sukamara, Masjid		Masjid	02°43'23.78" S 111°09'52.10" T	Sukamara, Kalimantan Tengah	1513-132
Air Dua, Balai Adat		Peribadatan/ Sosial Lainnya	02°22'58.43" S 111°09'04.40" T	Sukamara, Kalimantan Tengah	1513-412
Air Dua, Kantor Kepala Desa		Kantor Kepala Desa	02°22'58.63" S 111°09'22.50" T	Sukamara, Kalimantan Tengah	1513-412
Air Dua, Lapangan		Arena Atletik dan Olah Raga	02°22'51.49" S 111°09'16.29" T	Sukamara, Kalimantan Tengah	1513-412

DAFTAR NAMA RUPABUMI

Nama Rupabumi	Nama Lain	Unsur Rupabumi	Koordinat	Wilayah Administrasi	Nomor Lembar Peta
Air Dua, Poskesdes		Fasilitas Kesehatan Lainnya	02°22'57.44" S 111°09'13.37" T	Sukamara, Kalimantan Tengah	1513-412
Air Merah, Jembatan		Jembatan	01°15'57.33" U 124°48'59.94" T	Minahasa, Sulawesi Utara	2417-141
Airmadidi, Kantor Pos		Kantor Pos	01°25'53.49" U 124°58'34.00" T	Minahasa Utara, Sulawesi Utara	2417-144
Airmadidi, Terminal Bus		Terminal Bus/ Angkutan Kendaraan Lainnya	01°25'37.58" U 124°58'46.95" T	Minahasa Utara, Sulawesi Utara	2417-144
Aisyiah, Musala		Masjid	07°48'13.01" S 110°21'35.32" T	Kota Yogyakarta, Daerah Istimewa Yogyakarta	1408-223
Aji Pangeran Tumenggung Pranoto, Bandara	Bandara APT Pranoto Samarinda	Pelabuhan Udara Domestik	00°22'18.52" S 117°15'28.45" T	Kota Samarinda, Kalimantan Timur	1915-423
Al Ahsan, Masjid		Masjid	02°58'53.06" S 114°19'55.92" T	Kapuas, Kalimantan Tengah	1713-121
Al Akmal, Masjid		Masjid	00°18'58.77" U 123°29'13.41" T	Bolaang Mongondow Selatan, Sulawesi Utara	2316-142
Al Amin, Masjid		Masjid	03°00'06.35" S 114°25'01.95" T	Kapuas, Kalimantan Tengah	1712-444
Al Aqsha, Masjid	Masjid Besar Al-Aqsha	Masjid	02°42'25.27" S 111°10'15.29" T	Sukamara, Kalimantan Tengah	1513-132
Al Arin, Masjid		Masjid	02°42'55.23" S 111°10'03.13" T	Sukamara, Kalimantan Tengah	1513-132
Al Ashar, Masjid		Masjid	01°27'13.71" U 125°14'44.17" T	Kota Bitung, Sulawesi Utara	2417-234
Al Azhar Samarinda, MI		Pendidikan Dasar	00°29'28.58" S 117°06'35.99" T	Kota Samarinda, Kalimantan Timur	1915-411
Al Bahraini, Musala		Masjid	02°42'55.44" S 111°09'53.01" T	Sukamara, Kalimantan Tengah	1513-132

DAFTAR NAMA RUPABUMI

Nama Rupabumi	Nama Lain	Unsur Rupabumi	Koordinat	Wilayah Administrasi	Nomor Lembar Peta
Al Bayaan, Masjid		Masjid	01°34'53.81" U 125°09'09.03" T	Kota Bitung, Sulawesi Utara	2417-512
Al Fajr, Masjid	Masjid Muhammadiyah	Masjid	02°43'05.56" S 111°10'14.60" T	Sukamara, Kalimantan Tengah	1513-132
Al Fakihi Kumpoh Ulu, SMP		Pendidikan Menengah Pertama	01°34'59.84" S 103°40'36.92" T	Muaro Jambi, Jambi	1014-134
Al Falah Kyai Modjo, Masjid		Masjid	01°18'37.31" U 124°55'10.31" T	Minahasa, Sulawesi Utara	2417-142
Al Falaq, Masjid		Masjid	02°51'54.74" S 113°47'50.20" T	Pulang Pisau, Kalimantan Tengah	1613-323
Al Fatah, Masjid		Masjid	01°26'46.30" U 125°07'57.51" T	Kota Bitung, Sulawesi Utara	2417-234
Al Hidayah Duminanga, MA		Pendidikan Menengah Umum	00°20'27.26" U 123°52'12.15" T	Bolaang Mongondow Selatan, Sulawesi Utara	2316-241
Al Hidayah, Masjid		Masjid	00°20'19.97" U 123°49'14.03" T	Bolaang Mongondow Selatan, Sulawesi Utara	2316-241
Al Hidayah, Musala		Masjid	02°58'47.98" S 114°21'15.91" T	Kapuas, Kalimantan Tengah	1713-121
Al Hijrah, RA		Pendidikan Anak Usia Dini	01°26'39.22" U 125°07'59.45" T	Kota Bitung, Sulawesi Utara	2417-234
Al Hikmah Mogutat, MA Negeri		Pendidikan Menengah Umum	00°42'49.01" U 124°19'15.23" T	Kota Kotamobagu, Sulawesi Utara	2316-623
Al Ihsan, Masjid		Masjid	03°01'05.04" S 114°23'22.92" T	Kapuas, Kalimantan Tengah	1712-444
Al Ikhlas, Masjid		Masjid	03°01'11.74" S 114°23'34.33" T	Kapuas, Kalimantan Tengah	1712-444
Al Ikhlas, Masjid		Masjid	00°54'37.43" U 123°16'28.36" T	Bolaang Mongondow Utara, Sulawesi Utara	2316-443
Al Ikhlas, Masjid		Masjid	00°54'37.73" U 123°08'43.90" T	Bolaang Mongondow Utara, Sulawesi Utara	2316-434

DAFTAR NAMA RUPABUMI

Nama Rupabumi	Nama Lain	Unsur Rupabumi	Koordinat	Wilayah Administrasi	Nomor Lembar Peta
Al Ikhlas, Masjid		Masjid	00°18'20.77" U 123°39'39.21" T	Bolaang Mongondow Selatan, Sulawesi Utara	2316-232
Al Ikhlas, Musala		Masjid	02°42'19.46" S 111°10'18.57" T	Sukamara, Kalimantan Tengah	1513-132
Al Ikhwah, Masjid		Masjid	00°54'09.14" U 123°15'57.41" T	Bolaang Mongondow Utara, Sulawesi Utara	2316-443
Al Irsyad, SD		Pendidikan Dasar	06°52'03.41" S 109°07'58.95" T	Kota Tegal, Jawa Tengah	1309-314
Al Islamiyah, MI		Pendidikan Dasar	06°51'51.09" S 109°08'23.90" T	Kota Tegal, Jawa Tengah	1309-314
Al Jami, Masjid		Masjid	07°57'23.19" S 110°43'23.34" T	Gunungkidul, Daerah Istimewa Yogyakarta	1408-312
Al Jauhar, Masjid		Masjid	00°20'27.42" U 123°52'05.78" T	Bolaang Mongondow Selatan, Sulawesi Utara	2316-241
Al Karomah, Masjid		Masjid	03°15'35.33" S 113°38'37.62" T	Pulang Pisau, Kalimantan Tengah	1612-614
Al Kaustar, Masjid		Masjid	06°10'03.60" S 106°55'55.81" T	Kota Administrasi Jakarta Timur, DKI Jakarta	1209-442
Al Khaeraat, Masjid		Masjid	00°54'26.58" U 123°16'11.23" T	Bolaang Mongondow Utara, Sulawesi Utara	2316-443
Al Khairaat, MTs		Pendidikan Menengah Pertama	00°50'25.27" U 123°49'45.15" T	Bolaang Mongondow, Sulawesi Utara	2316-541
Al Khairat Bintauna, MA		Pendidikan Menengah Umum	00°52'50.24" U 123°32'49.83" T	Bolaang Mongondow Utara, Sulawesi Utara	2316-533
Al Khairiyyah, SD		Pendidikan Dasar	06°51'41.78" S 109°08'01.21" T	Kota Tegal, Jawa Tengah	1309-314
Al Khairiyyah, TPQ		Pendidikan Keaga-maan	06°51'42.49" S 109°08'01.41" T	Kota Tegal, Jawa Tengah	1309-314
Al Luthfi Lolanen, Pondok Pesantren		Pendidikan Keaga-maan	00°49'51.82" U 123°50'17.87" T	Bolaang Mongondow, Sulawesi Utara	2316-541

DAFTAR NAMA RUPABUMI

Nama Rupabumi	Nama Lain	Unsur Rupabumi	Koordinat	Wilayah Administrasi	Nomor Lembar Peta
Al Maghfirah, Masjid		Masjid	00°52'03.35" U 124°42'26.84" T	Minahasa Tenggara, Sulawesi Utara	2416-432
Al Maghfirah, Masjid		Masjid	01°27'03.12" U 125°08'17.93" T	Kota Bitung, Sulawesi Utara	2417-234
Al Manar, Masjid		Masjid	02°58'11.09" S 114°19'19.30" T	Kapuas, Kalimantan Tengah	1713-121
Al Mawaddah, Masjid		Masjid	00°19'26.14" U 123°32'48.71" T	Bolaang Mongondow Selatan, Sulawesi Utara	2316-231
Al Mubarak, Masjid		Masjid	03°12'01.09" S 114°20'28.24" T	Kapuas, Kalimantan Tengah	1712-441
Al Muhajirin, Masjid		Masjid	01°26'33.24" U 125°07'52.49" T	Kota Bitung, Sulawesi Utara	2417-234
Al Muhajirin, Masjid		Masjid	06°10'16.32" S 106°56'19.15" T	Kota Administrasi Jakarta Timur, DKI Jakarta	1209-442
Al Muhajirin, Masjid		Masjid	06°11'56.87" S 106°57'51.20" T	Kota Administrasi Jakarta Timur, DKI Jakarta	1209-442
Al Muhajirin, Musala		Masjid	03°00'20.65" S 114°23'52.15" T	Kapuas, Kalimantan Tengah	1712-444
Al Mujahidin, MTs		Pendidikan Menengah Pertama	02°56'06.54" S 113°50'13.36" T	Pulang Pisau, Kalimantan Tengah	1613-321
Al Mujtahid, Masjid		Masjid	00°51'16.87" U 124°41'33.28" T	Bolaang Mongondow Timur, Sulawesi Utara	2416-432
Al Mukarramah, Masjid		Masjid	02°42'04.51" S 111°10'23.37" T	Sukamara, Kalimantan Tengah	1513-132
Al Muklisin, Masjid		Masjid	00°54'15.56" U 123°16'19.32" T	Bolaang Mongondow Utara, Sulawesi Utara	2316-443
Al Munawar, Masjid		Masjid	00°54'51.55" U 123°15'38.21" T	Bolaang Mongondow Utara, Sulawesi Utara	2316-443
Al Muslim, Masjid		Masjid	02°10'53.16" S 111°28'05.66" T	Lamandau, Kalimantan Tengah	1513-442
Al Mustaqim, Masjid		Masjid	00°19'09.76" U 123°47'31.90" T	Bolaang Mongondow Selatan, Sulawesi Utara	2316-241

DAFTAR NAMA RUPABUMI

Nama Rupabumi	Nama Lain	Unsur Rupabumi	Koordinat	Wilayah Administrasi	Nomor Lembar Peta
Al Muttaqin, Masjid		Masjid	00°54'42.03" U 123°16'11.88" T	Bolaang Mongondow Utara, Sulawesi Utara	2316-443
Al Nurul Yakin, Langgar		Masjid	02°55'58.64" S 114°17'11.75" T	Kapuas, Kalimantan Tengah	1713-121
Al Qamar, Masjid		Masjid	00°19'24.99" U 123°33'20.81" T	Bolaang Mongondow Selatan, Sulawesi Utara	2316-231
Al Wardah, Masjid		Masjid	02°54'21.65" S 114°28'18.82" T	Kapuas, Kalimantan Tengah	1713-122
Al-Hidayah, MTs		Pendidikan Menengah Pertama	01°40'32.91" S 103°40'31.66" T	Muaro Jambi, Jambi	1014-132
Alamanda, Posyandu		Posyandu	01°18'06.97" U 124°54'13.36" T	Minahasa, Sulawesi Utara	2417-142
Alas Kedaton, Wisata	Alaska	Pariwisata/Rekreasi Budaya	08°31'46.14" S 115°09'19.23" T	Tabanan, Bali	1707-334
Alfa Omega, Menara		Menara	01°19'32.10" U 124°50'19.77" T	Kota Tomohon, Sulawesi Utara	2417-141
Alia Jaya Farma, Apotek		Fasilitas Kesehatan Lainnya	01°26'48.67" U 125°07'57.54" T	Kota Bitung, Sulawesi Utara	2417-234
Alkhairaat Bitung, SMP		Pendidikan Menengah Pertama	01°25'59.64" U 125°07'48.99" T	Kota Bitung, Sulawesi Utara	2417-234
Alkitab Palangka Raya, Sekolah	SAP RAYA	Pendidikan Keaga-maan	02°06'24.26" S 113°47'14.49" T	Kota Palangkaraya, Kalimantan Tengah	1613-643
Altha Farma, Apotek		Fasilitas Kesehatan Lainnya	01°26'07.40" U 125°06'53.21" T	Kota Bitung, Sulawesi Utara	2417-233
Alun-Alun, Kantor Kepala Desa		Kantor Kepala Desa	07°56'28.36" S 113°18'02.09" T	Lumajang, Jawa Timur	1608-221
Alung Banua, Pelabuhan		Pelabuhan Penyeberangan	01°25'25.89" U 124°43'06.31" T	Minahasa, Sulawesi Utara	2417-134

DAFTAR NAMA RUPABUMI

Nama Rupabumi	Nama Lain	Unsur Rupabumi	Koordinat	Wilayah Administrasi	Nomor Lembar Peta
Amaris Palangka Raya, Hotel		Hotel/Motel/ Hostel/ Losmen	02°12'05.30" S 113°55'01.68" T	Kota Palangkaraya, Kalimantan Tengah	1613-642
Ampah 2, Kantor Kepala Desa		Kantor Kepala Desa	01°48'09.00" S 115°08'07.00" T	Barito Timur, Kalimantan Tengah	1714-314
Ampah Kota, Kantor Lurah		Kantor Lurah	01°48'27.27" S 115°09'46.13" T	Barito Timur, Kalimantan Tengah	1714-314
Ampari Bura, Kantor Kepala Desa		Kantor Kepala Desa	01°56'45.75" S 115°20'29.43" T	Barito Timur, Kalimantan Tengah	1714-321
Ampari, Kantor Kepala Desa		Kantor Kepala Desa	01°58'08.20" S 115°15'59.53" T	Barito Timur, Kalimantan Tengah	1714-321
Amphiteater Woloan, Gedung Teater		Teater Seni/ Konser/ Pameran/ Pertemuan	01°19'16.35" U 124°48'37.96" T	Kota Tomohon, Sulawesi Utara	2417-141
An Nur, Musala		Masjid	02°43'27.91" S 111°10'13.76" T	Sukamara, Kalimantan Tengah	1513-132
An Nuur, Masjid		Masjid	03°00'10.38" S 114°22'36.76" T	Kapuas, Kalimantan Tengah	1712-444
Ancol, Kantor Lurah		Kantor Lurah	06°07'26.18" S 106°49'02.16" T	Kota Administrasi Jakarta Utara, DKI Jakarta	1209-443
Antakusuma, Universitas		Pendidikan Tinggi	02°42'35.61" S 111°38'57.82" T	Kotawaringin Barat, Kalimantan Tengah	1513-232
Anuur Ayat, Langgar		Masjid	03°09'58.68" S 114°24'07.79" T	Kapuas, Kalimantan Tengah	1712-442
Apar Batu, Kantor Kepala Desa		Kantor Kepala Desa	01°57'08.55" S 115°17'56.22" T	Barito Timur, Kalimantan Tengah	1714-321
Api-API, Kantor Lurah		Kantor Lurah	00°07'55.19" U 117°29'31.59" T	Kota Bontang, Kalimantan Timur	1916-124
Ar Ridho, Masjid		Masjid	00°54'41.71" U 123°16'02.37" T	Bolaang Mongondow Utara, Sulawesi Utara	2316-443
Ar Royan, Masjid		Masjid	00°19'18.93" U 123°43'25.18" T	Bolaang Mongondow Selatan, Sulawesi Utara	2316-232

DAFTAR NAMA RUPABUMI

Nama Rupabumi	Nama Lain	Unsur Rupabumi	Koordinat	Wilayah Administrasi	Nomor Lembar Peta
Arastamar, TK		Pendidikan Anak Usia Dini	02°23'01.08" S 111°09'02.33" T	Sukamara, Kalimantan Tengah	1513-412
Areal Peternakan dan Pembibitan Ternak Kabupaten Sukamara, Puskesmas		Fasilitas Kesehatan Lainnya	02°43'56.72" S 111°11'18.78" T	Sukamara, Kalimantan Tengah	1513-132
Argodadi, Kantor Lurah		Kantor Kepala Desa	07°50'48.40" S 110°14'58.40" T	Bantul, Daerah Istimewa Yogyakarta	1408-214
Argomulyo, Kantor Lurah		Kantor Kepala Desa	07°48'13.90" S 110°16'23.20" T	Bantul, Daerah Istimewa Yogyakarta	1408-223
Argorejo, Kantor Lurah		Kantor Kepala Desa	07°49'02.21" S 110°15'24.18" T	Bantul, Daerah Istimewa Yogyakarta	1408-223
Argosari, Kantor Lurah		Kantor Kepala Desa	07°49'12.26" S 110°14'25.12" T	Bantul, Daerah Istimewa Yogyakarta	1408-214
Arkan, Apotek		Fasilitas Kesehatan Lainnya	00°44'06.73" U 124°17'05.68" T	Kota Kotamobagu, Sulawesi Utara	2316-623
Artha Sukma Kantor Pusat Sukamara, Bank		Kantor Bank	02°42'31.51" S 111°10'24.35" T	Sukamara, Kalimantan Tengah	1513-132
Arut Selatan, Kantor Camat		Kantor Camat	02°42'24.65" S 111°38'51.50" T	Kotawaringin Barat, Kalimantan Tengah	1513-232
Arut Utara, Kantor Camat		Kantor Camat	02°11'21.66" S 111°55'33.37" T	Kotawaringin Barat, Kalimantan Tengah	1513-542
As Salam, Masjid		Masjid	01°26'47.76" U 125°07'20.99" T	Kota Bitung, Sulawesi Utara	2417-233
Asam Baru, Kantor Kepala Desa		Kantor Kepala Desa	02°24'23.95" S 112°10'36.94" T	Seruyan, Kalimantan Tengah	1513-612
Asri 008 Dingin, SD Negeri		Pendidikan Dasar	00°28'34.71" S 115°47'50.32" T	Kutai Barat, Kalimantan Timur	1815-421
Assalafiyah, MI		Pendidikan Dasar	06°52'46.79" S 109°08'07.66" T	Kota Tegal, Jawa Tengah	1309-312

DAFTAR NAMA RUPABUMI

Nama Rupabumi	Nama Lain	Unsur Rupabumi	Koordinat	Wilayah Administrasi	Nomor Lembar Peta
Assalam, Masjid		Masjid	07°57'37.18" S 112°36'36.89" T	Kota Malang, Jawa Timur	1608-111
At Taqwa Abu Maulana, Masjid		Masjid	06°17'30.37" S 106°47'27.73" T	Kota Administrasi Jakarta Selatan, DKI Jakarta	1209-423
At Taqwa, Masjid		Masjid	00°19'30.42" U 123°32'38.37" T	Bolaang Mongondow Selatan, Sulawesi Utara	2316-231
At Taqwa, MI		Pendidikan Dasar	06°51'59.94" S 109°07'48.58" T	Kota Tegal, Jawa Tengah	1309-314
Atep Wangko, Jembatan		Jembatan	01°09'31.51" U 125°01'29.38" T	Minahasa, Sulawesi Utara	2417-213
Auditorium Bukit Inspirasi, Gedung Pertemuan		Teater Seni/ Konser/ Pameran/ Pertemuan	01°20'16.24" U 124°50'16.06" T	Kota Tomohon, Sulawesi Utara	2417-141
Awang, Kantor Camat		Kantor Camat	01°58'46.80" S 115°14'37.17" T	Barito Timur, Kalimantan Tengah	1714-312
Ayawan, Kantor Kepala Desa		Kantor Kepala Desa	02°01'51.26" S 112°11'28.11" T	Seruyan, Kalimantan Tengah	1513-634
Ayawan, TK		Pendidikan Anak Usia Dini	02°01'49.82" S 112°11'28.28" T	Seruyan, Kalimantan Tengah	1513-634
Baamang Barat, Kantor Lurah		Kantor Lurah	02°30'29.26" S 112°56'19.68" T	Kotawaringin Timur, Kalimantan Tengah	1613-144
Baamang Tengah, Kantor Lurah		Kantor Lurah	02°31'29.09" S 112°57'08.78" T	Kotawaringin Timur, Kalimantan Tengah	1613-144
Babadan, Kantor Kepala Desa		Kantor Kepala Desa	07°30'28.99" S 111°13'06.58" T	Ngawi, Jawa Timur	1508-134
Babul Janah, Masjid		Masjid	00°50'13.05" U 123°52'43.76" T	Bolaang Mongondow, Sulawesi Utara	2316-542
Baburrohman, Masjid		Masjid	02°44'04.40" S 111°09'53.44" T	Sukamara, Kalimantan Tengah	1513-132
Babussalam, Masjid		Masjid	02°45'00.78" S 111°10'00.88" T	Sukamara, Kalimantan Tengah	1513-114

DAFTAR NAMA RUPABUMI

Nama Rupabumi	Nama Lain	Unsur Rupabumi	Koordinat	Wilayah Administrasi	Nomor Lembar Peta
Baciro, Kantor Lurah		Kantor Lurah	07°47'31.86" S 110°23'06.95" T	Kota Yogyakarta, Daerah Istimewa Yogyakarta	1408-224
Badak Baru, Kantor Kepala Desa		Kantor Kepala Desa	00°19'25.67" S 117°25'05.14" T	Kutai Kartanegara, Kalimantan Timur	1915-424
Badak Mekar, Kantor Kepala Desa		Kantor Kepala Desa	00°18'12.53" S 117°15'49.60" T	Kutai Kartanegara, Kalimantan Timur	1915-423
Badan Amil Zakat Nasional Kota Tegal, Kantor	BAZNAS Kota Tegal	Kantor Pemerintah Lainnya	06°51'29.21" S 109°07'47.20" T	Kota Tegal, Jawa Tengah	1309-314
Badan Kepegawaian Daerah Kabupaten Barito Timur, Kantor		Kantor Pemerintah Lainnya	02°07'32.76" S 115°10'45.79" T	Barito Timur, Kalimantan Tengah	1713-632
Badan Kepegawaian Pendidikan Pelatihan Kota Palangka Raya, Kantor	Kantor Badan Kepegawaian, Pengembangan Sumber Daya Manusia Kota Palangka Raya	Kantor Pemerintah Lainnya	02°14'41.54" S 113°53'37.88" T	Kota Palangkaraya, Kalimantan Tengah	1613-642
Badan Kepegawaian, Pendidikan dan Pelatihan Kabupaten Lamandau, Kantor		Kantor Pemerintah Lainnya	02°10'54.52" S 111°25'56.42" T	Lamandau, Kalimantan Tengah	1513-442
Badan Kesatuan Bangsa dan Politik Kota Bitung, Kantor		Kantor Pemerintah Lainnya	01°26'05.04" U 125°07'06.60" T	Kota Bitung, Sulawesi Utara	2417-233

DAFTAR NAMA RUPABUMI

Nama Rupabumi	Nama Lain	Unsur Rupabumi	Koordinat	Wilayah Administrasi	Nomor Lembar Peta
Badan Kesatuan Bangsa Politik dan Perlindungan Masyarakat Kabupaten Barito Timur, Kantor		Kantor Pemerintah Lainnya	02°05'39.91" S 115°07'50.51" T	Barito Timur, Kalimantan Tengah	1713-634
Badan Lingkungan Hidup Kabupaten Barito Timur, Kantor		Kantor Pemerintah Lainnya	02°04'16.87" S 115°08'20.32" T	Barito Timur, Kalimantan Tengah	1713-634
Badan Lingkungan Hidup Kabupaten Minahasa, Kantor		Kantor Pemerintah Lainnya	01°19'04.44" U 124°54'36.92" T	Minahasa, Sulawesi Utara	2417-142
Badan Meteorologi, Klimatologi, Dan Geofisika Stasiun Meteorologi Tegal, Kantor	BMKG Kota Tegal	Kantor Menteri/ Kementerian/ LPNK	06°52'06.27" S 109°07'16.10" T	Kota Tegal, Jawa Tengah	1309-313
Badan Narkotika Nasional Kabupaten Kotawaringin Barat, Kantor		Kantor Menteri/ Kementerian/ LPNK	02°40'41.82" S 111°37'59.56" T	Kotawaringin Barat, Kalimantan Tengah	1513-232
Badan Pelaksana Penyuluhan Pertanian, Perikanan dan Kehutanan Kabupaten Bolaang Mongondow Utara, Kantor	Kantor Penyuluh Pertanian	Kantor Pemerintah Lainnya	00°54'46.98" U 123°07'32.98" T	Bolaang Mongondow Utara, Sulawesi Utara	2316-434

DAFTAR NAMA RUPABUMI

Nama Rupabumi	Nama Lain	Unsur Rupabumi	Koordinat	Wilayah Administrasi	Nomor Lembar Peta
Badan Pelayanan Perizinan Terpadu Kabupaten Lamandau, Kantor		Kantor Pemerintah Lainnya	02°11'02.63" S 111°27'13.06" T	Lamandau, Kalimantan Tengah	1513-442
Badan Pemberdayaan Masyarakat dan Pemerintahan Desa Kabupaten Barito Timur, Kantor		Kantor Pemerintah Lainnya	02°04'20.32" S 115°08'20.96" T	Barito Timur, Kalimantan Tengah	1713-634
Badan Pendapatan Daerah Kabupaten Kotawaringin Barat, Kantor		Kantor Pemerintah Lainnya	02°41'21.83" S 111°37'49.00" T	Kotawaringin Barat, Kalimantan Tengah	1513-232
Badan Pengelola Keuangan dan Aset Daerah Kabupaten Kotawaringin Barat, Kantor		Kantor Pemerintah Lainnya	02°41'34.71" S 111°38'07.16" T	Kotawaringin Barat, Kalimantan Tengah	1513-232
Badan Pengelola Pendapatan Daerah Kabupaten Barito Utara, Kantor		Kantor Pemerintah Lainnya	00°57'41.60" S 114°53'47.53" T	Barito Utara, Kalimantan Tengah	1715-222
Badan Pengelolaan Keuangan dan Aset Kabupaten Barito Utara, Kantor		Kantor Pemerintah Lainnya	00°57'43.67" S 114°53'40.06" T	Barito Utara, Kalimantan Tengah	1715-222

DAFTAR NAMA RUPABUMI

Nama Rupabumi	Nama Lain	Unsur Rupabumi	Koordinat	Wilayah Administrasi	Nomor Lembar Peta
Badan Perencanaan Pembangunan Daerah Provinsi DKI Jakarta, Kantor		Kantor Pemerintah Lainnya	06°10'53.21" S 106°49'42.49" T	Kota Administrasi Jakarta Pusat, DKI Jakarta	1209-441
Badan Permusyawaratan Desa Air Dua, Kantor		Kantor Pemerintah Lainnya	02°22'58.94" S 111°09'22.33" T	Sukamara, Kalimantan Tengah	1513-412
Badan Permusyawaratan Desa Balai Riam, Kantor		Kantor Pemerintah Lainnya	02°19'46.69" S 111°09'30.53" T	Sukamara, Kalimantan Tengah	1513-414
Badan Permusyawaratan Desa Jihing, Kantor		Kantor Pemerintah Lainnya	02°24'40.57" S 111°08'30.08" T	Sukamara, Kalimantan Tengah	1513-412
Badan Permusyawaratan Desa Nibung Terjun, Kantor		Kantor Pemerintah Lainnya	02°14'27.13" S 111°05'57.38" T	Sukamara, Kalimantan Tengah	1513-431
Badan Permusyawaratan Desa Pempaning, Kantor		Kantor Pemerintah Lainnya	02°17'49.67" S 111°06'30.79" T	Sukamara, Kalimantan Tengah	1513-413
Badan Permusyawaratan Desa Sungai Raja, Kantor		Kantor Pemerintah Lainnya	03°02'51.38" S 110°56'22.04" T	Sukamara, Kalimantan Tengah	1412-644
Badan Pertanahan Nasional Kabupaten Bantul, Kantor		Kantor Menteri/ Kementerian/ LPNK	07°53'43.40" S 110°20'46.29" T	Bantul, Daerah Istimewa Yogyakarta	1408-221
Badan Pusat Statistik Kabupaten Barito Timur, Kantor		Kantor Menteri/ Kementerian/ LPNK	02°06'52.96" S 115°09'52.34" T	Barito Timur, Kalimantan Tengah	1713-634

DAFTAR NAMA RUPABUMI

Nama Rupabumi	Nama Lain	Unsur Rupabumi	Koordinat	Wilayah Administrasi	Nomor Lembar Peta
Badan Pusat Statistik Kabupaten Barito Utara, Kantor		Kantor Menteri/ Kementerian/ LPNK	00°56'56.88" S 114°53'56.23" T	Barito Utara, Kalimantan Tengah	1715-222
Badan Pusat Statistik Kabupaten Bolaang Mongondow Utara, Kantor		Kantor Menteri/ Kementerian/ LPNK	00°54'26.99" U 123°18'14.74" T	Bolaang Mongondow Utara, Sulawesi Utara	2316-443
Badan Pusat Statistik Kabupaten Kotawaringin Barat, Kantor		Kantor Menteri/ Kementerian/ LPNK	02°41'08.36" S 111°37'54.93" T	Kotawaringin Barat, Kalimantan Tengah	1513-232
Badan Pusat Statistik Kabupaten Murung Raya, Kantor		Kantor Menteri/ Kementerian/ LPNK	00°38'18.28" S 114°34'11.94" T	Murung Raya, Kalimantan Tengah	1715-231
Badan Pusat Statistik Kota Bitung, Kantor		Kantor Menteri/ Kementerian/ LPNK	01°26'05.22" U 125°07'04.55" T	Kota Bitung, Sulawesi Utara	2417-233
Badan Usaha Milik Desa Mapam Jaya Desa Pempaning, Kantor		Kantor Pemerintah Lainnya	02°17'46.38" S 111°06'24.82" T	Sukamara, Kalimantan Tengah	1513-413
Bagok, Kantor Kepala Desa		Kantor Kepala Desa	02°12'51.78" S 115°16'28.00" T	Barito Timur, Kalimantan Tengah	1713-641
Baha, Desa Wisata		Pariwisata/ Rekreasi Budaya	08°31'23.69" S 115°11'09.42" T	Badung, Bali	1707-334
Bahari, Pantai		Pariwisata/ Rekreasi Pantai	00°50'36.12" U 123°49'18.77" T	Bolaang Mongondow, Sulawesi Utara	2316-541

DAFTAR NAMA RUPABUMI

Nama Rupabumi	Nama Lain	Unsur Rupabumi	Koordinat	Wilayah Administrasi	Nomor Lembar Peta
Bahaur Hulu Permai, Kantor Kepala Desa		Kantor Kepala Desa	03°12'01.98" S 114°06'40.26" T	Pulang Pisau, Kalimantan Tengah	1712-431
Bahaur Tengah, Kantor Kepala Desa		Kantor Kepala Desa	03°12'55.66" S 114°06'21.73" T	Pulang Pisau, Kalimantan Tengah	1712-431
Bahtera Jaya, GOR		Arena Atletik dan Olah Raga	06°06'47.09" S 106°51'49.91" T	Kota Administrasi Jakarta Utara, DKI Jakarta	1209-443
Bahu, Puskesmas		Puskesmas/ Puskesmas Pembantu	01°27'38.23" U 124°49'30.12" T	Kota Manado, Sulawesi Utara	2417-143
Bailang, Puskesmas		Puskesmas/ Puskesmas Pembantu	01°31'34.97" U 124°50'55.15" T	Kota Manado, Sulawesi Utara	2417-421
Baitil Ala, Masjid		Masjid	01°26'04.96" U 125°07'13.30" T	Kota Bitung, Sulawesi Utara	2417-233
Baitu Tasbihi, Bangunan	Rumah Tasbih	Gedung/ Bangunan	01°37'25.12" S 103°42'22.93" T	Muaro Jambi, Jambi	1014-134
Baitul Ibadah, Musala		Masjid	02°42'27.06" S 111°10'28.08" T	Sukamara, Kalimantan Tengah	1513-132
Baitul Makmur, Masjid		Masjid	02°43'07.21" S 111°09'53.85" T	Sukamara, Kalimantan Tengah	1513-132
Baitul Makmur, Masjid		Masjid	06°12'30.95" S 106°56'32.41" T	Kota Administrasi Jakarta Timur, DKI Jakarta	1209-442
Baitul Makmur, MI		Pendidikan Dasar	00°44'32.87" U 124°18'42.16" T	Kota Kotamobagu, Sulawesi Utara	2316-623
Baiturrahman, Langgar		Masjid	03°16'56.11" S 114°13'15.42" T	Kapuas, Kalimantan Tengah	1712-414
Baiturrahman, Langgar		Masjid	02°57'37.92" S 114°22'00.88" T	Kapuas, Kalimantan Tengah	1713-121
Baiturrahman, Masjid		Masjid	06°12'39.25" S 106°53'58.01" T	Kota Administrasi Jakarta Timur, DKI Jakarta	1209-442
Baiturridwan, Langgar		Masjid	02°57'49.45" S 114°21'34.27" T	Kapuas, Kalimantan Tengah	1713-121

DAFTAR NAMA RUPABUMI

Nama Rupabumi	Nama Lain	Unsur Rupabumi	Koordinat	Wilayah Administrasi	Nomor Lembar Peta
Bajulan, Kantor Kepala Desa		Kantor Kepala Desa	07°31'56.47" S 111°39'57.25" T	Madiun, Jawa Timur	1508-234
Bakalan, Kantor Kepala Desa		Kantor Kepala Desa	06°30'16.40" S 111°02'31.59" T	Pati, Jawa Tengah	1509-133
Bakida, Lapangan	Pinbaida	Arena Atletik dan Olah Raga	00°20'18.83" U 123°49'15.58" T	Bolaang Mongondow Selatan, Sulawesi Utara	2316-241
Bakida, Pasar		Pusat Perdagangan Tradisional (Pasar Eceran/ Grosir/Induk)	00°20'08.73" U 123°49'21.08" T	Bolaang Mongondow Selatan, Sulawesi Utara	2316-241
Bakida, SMP Negeri		Pendidikan Menengah Pertama	00°20'15.08" U 123°49'08.48" T	Bolaang Mongondow Selatan, Sulawesi Utara	2316-241
Bakung Raya, Kantor Kepala Desa		Kantor Kepala Desa	03°01'41.65" S 113°16'56.79" T	Katingan, Kalimantan Tengah	1612-543
Bakung, Kantor Kepala Desa		Kantor Kepala Desa	07°59'58.55" S 112°02'09.72" T	Blitar, Jawa Timur	1508-311
Bala Keselamatan, Gereja		Gereja	01°15'32.30" U 124°46'31.49" T	Minahasa, Sulawesi Utara	2417-141
Balai Keramat Damang Akub, Cagar Budaya		Pariwisata/ Rekreasi Budaya	02°07'03.05" S 113°00'12.80" T	Kotawaringin Timur, Kalimantan Tengah	1613-533
Balai Pendidikan dan Pelatihan Keagamaan Manado, Kantor		Kantor Pemerintah Lainnya	01°30'22.13" U 124°54'27.44" T	Kota Manado, Sulawesi Utara	2417-422
Balai Penyuluhan Keluarga Berencana Kecamatan Benua Lima, Kantor		Kantor Pemerintah Lainnya	02°11'07.16" S 115°13'11.87" T	Barito Timur, Kalimantan Tengah	1713-632

DAFTAR NAMA RUPABUMI

Nama Rupabumi	Nama Lain	Unsur Rupabumi	Koordinat	Wilayah Administrasi	Nomor Lembar Peta
Balai Penyuluhan Pertanian Kabupaten Lamandau, Kantor		Kantor Pemerintah Lainnya	02°12'26.95" S 111°32'09.71" T	Lamandau, Kalimantan Tengah	1513-531
Balai Penyuluhan Pertanian Kecamatan Banua Lima, Kantor		Kantor Pemerintah Lainnya	02°11'07.39" S 115°13'11.73" T	Barito Timur, Kalimantan Tengah	1713-632
Balai Penyuluhan Pertanian Kecamatan Sukamara, Kantor		Kantor Pemerintah Lainnya	02°43'02.78" S 111°11'21.29" T	Sukamara, Kalimantan Tengah	1513-132
Balai Penyuluhan Pertanian, Perikanan, dan Kemitraan Seruyan Raya, Gedung		Kantor Pemerintah Lainnya	02°36'33.73" S 112°26'10.81" T	Seruyan, Kalimantan Tengah	1513-344
Balai Riam Seberang, Lapangan		Arena Atletik dan Olah Raga	02°19'57.51" S 111°08'57.88" T	Sukamara, Kalimantan Tengah	1513-414
Balai Riam, Kantor Camat		Kantor Camat	02°19'55.70" S 111°09'36.28" T	Sukamara, Kalimantan Tengah	1513-414
Balai Riam, Kantor Kepala Desa		Kantor Kepala Desa	02°19'47.16" S 111°09'30.74" T	Sukamara, Kalimantan Tengah	1513-414
Balai Riam, Kantor PDAM		Kantor Perusahaan Air Minum	02°19'59.78" S 111°09'13.92" T	Sukamara, Kalimantan Tengah	1513-414
Balai Riam, Kantor Pos		Kantor Pos	02°19'57.02" S 111°09'20.75" T	Sukamara, Kalimantan Tengah	1513-414
Balai Riam, Lapangan		Arena Atletik dan Olah Raga	02°19'47.13" S 111°09'47.87" T	Sukamara, Kalimantan Tengah	1513-414

DAFTAR NAMA RUPABUMI

Nama Rupabumi	Nama Lain	Unsur Rupabumi	Koordinat	Wilayah Administrasi	Nomor Lembar Peta
Balai Riam, Lapangan		Arena Atletik dan Olah Raga	02°19'49.14" S 111°09'46.61" T	Sukamara, Kalimantan Tengah	1513-414
Balai Riam, Puskesmas		Puskesmas/ Puskesmas Pembantu	02°20'04.57" S 111°09'32.42" T	Sukamara, Kalimantan Tengah	1513-414
Balai Riam, SD Negeri		Pendidikan Dasar	02°19'54.71" S 111°09'22.92" T	Sukamara, Kalimantan Tengah	1513-414
Balai Riam, SMA Negeri		Pendidikan Menengah Umum	02°19'31.52" S 111°10'00.02" T	Sukamara, Kalimantan Tengah	1513-414
Balawa, Kantor Kepala Desa		Kantor Kepala Desa	02°03'00.96" S 115°02'53.41" T	Barito Timur, Kalimantan Tengah	1713-633
Baleharjo, Kantor Lurah		Kantor Kepala Desa	07°58'33.60" S 110°36'38.48" T	Gunungkidul, Daerah Istimewa Yogyakarta	1408-311
Bali Barat, Taman Nasional		Pariwisata/ Seni/ Budaya/ Olah Raga Lainnya	08°07'39.40" S 114°28'31.22" T	Buleleng, Bali	1707-442
Bali, Kantor Gubernur		Kantor Gubernur	08°40'04.58" S 115°14'02.65" T	Kota Denpasar, Bali	1707-332
Balikpapan Barat, Kantor Camat		Kantor Camat	01°14'02.91" S 116°49'13.38" T	Kota Balikpapan, Kalimantan Timur	1814-641
Balikpapan Kota, Kantor Camat		Kantor Camat	01°16'43.86" S 116°49'32.77" T	Kota Balikpapan, Kalimantan Timur	1814-623
Balikpapan Selatan, Kantor Camat		Kantor Camat	01°14'36.50" S 116°53'52.22" T	Kota Balikpapan, Kalimantan Timur	1814-642
Balikpapan Tengah, Kantor Camat		Kantor Camat	01°15'50.71" S 116°50'05.70" T	Kota Balikpapan, Kalimantan Timur	1814-623
Balikpapan Timur, Kantor Camat		Kantor Camat	01°13'27.18" S 116°57'51.97" T	Kota Balikpapan, Kalimantan Timur	1814-642

DAFTAR NAMA RUPABUMI

Nama Rupabumi	Nama Lain	Unsur Rupabumi	Koordinat	Wilayah Administrasi	Nomor Lembar Peta
Balikpapan Utara, Kantor Camat		Kantor Camat	01°12'18.56" S 116°51'43.21" T	Kota Balikpapan, Kalimantan Timur	1814-641
Balong, Kantor Lurah		Kantor Kepala Desa	08°08'46.24" S 110°42'03.73" T	Gunungkidul, Daerah Istimewa Yogyakarta	1407-632
Baluk Rening, Pantai		Pariwisata/ Rekreasi Pantai	08°21'02.82" S 114°32'44.76" T	Jembrana, Bali	1707-513
Bamban, Kantor Kepala Desa		Kantor Kepala Desa	02°08'51.34" S 115°16'13.42" T	Barito Timur, Kalimantan Tengah	1713-641
Bambanglipuro, Kantor Panewu		Kantor Camat	07°56'57.97" S 110°17'46.71" T	Bantul, Daerah Istimewa Yogyakarta	1408-221
Bambulung, Kantor Kepala Desa		Kantor Kepala Desa	01°48'08.02" S 115°03'08.48" T	Barito Timur, Kalimantan Tengah	1714-313
Banaran, Kantor Lurah		Kantor Lurah	07°49'51.80" S 112°02'04.12" T	Kota Kediri, Jawa Timur	1508-313
Banaran, Kantor Lurah		Kantor Kepala Desa	07°55'00.87" S 110°32'05.69" T	Gunungkidul, Daerah Istimewa Yogyakarta	1408-311
Bandara, Kantor Lurah		Kantor Lurah	00°28'57.08" S 117°09'07.62" T	Kota Samarinda, Kalimantan Timur	1915-412
Bandarkedungmulyo, Kantor Camat		Kantor Camat	07°33'39.83" S 112°09'15.18" T	Jombang, Jawa Timur	1508-334
Bandarkedungmulyo, Kantor Kepala Desa		Kantor Kepala Desa	07°35'50.71" S 112°07'00.18" T	Jombang, Jawa Timur	1508-333
Bandung 1, SD Negeri		Pendidikan Dasar	06°53'44.82" S 109°07'04.49" T	Kota Tegal, Jawa Tengah	1309-311
Bandung 2, SD Negeri		Pendidikan Dasar	06°53'44.65" S 109°07'03.06" T	Kota Tegal, Jawa Tengah	1309-311
Bandung 3, SD Negeri		Pendidikan Dasar	06°53'45.90" S 109°07'03.29" T	Kota Tegal, Jawa Tengah	1309-311
Bandung, Kantor Lurah		Kantor Kepala Desa	07°55'39.43" S 110°33'55.58" T	Gunungkidul, Daerah Istimewa Yogyakarta	1408-311
Bangka, Kantor Lurah		Kantor Lurah	06°15'33.53" S 106°49'33.31" T	Kota Administrasi Jakarta Selatan, DKI Jakarta	1209-423

DAFTAR NAMA RUPABUMI

Nama Rupabumi	Nama Lain	Unsur Rupabumi	Koordinat	Wilayah Administrasi	Nomor Lembar Peta
Bangkalan, Kantor Bupati		Kantor Bupati	07°02'48.36" S 112°44'13.17" T	Bangkalan, Jawa Timur	1608-434
Bangkirayen, Kantor Kepala Desa		Kantor Kepala Desa	02°01'52.42" S 115°13'33.62" T	Barito Timur, Kalimantan Tengah	1713-634
Banjaran, Kantor Lurah		Kantor Lurah	07°48'52.66" S 112°01'59.04" T	Kota Kediri, Jawa Timur	1508-313
Banjarejo, Kantor Lurah		Kantor Kepala Desa	08°05'47.90" S 110°35'58.66" T	Gunungkidul, Daerah Istimewa Yogyakarta	1407-633
Banjarsari, Kantor Kepala Desa		Kantor Kepala Desa	07°33'22.51" S 112°09'25.92" T	Jombang, Jawa Timur	1508-334
Bantai Napu, Kantor Kepala Desa		Kantor Kepala Desa	01°56'17.82" S 115°11'41.61" T	Barito Timur, Kalimantan Tengah	1714-312
Bantan, Tempat Ibadah	Pembantanan	Peribadatan/ Sosial Lainnya	02°20'06.67" S 111°09'07.17" T	Sukamara, Kalimantan Tengah	1513-414
Banten, Kantor Gubernur		Kantor Gubernur	06°10'25.86" S 106°09'23.81" T	Kota Serang, Banten	1109-632
Bantuas, Kantor Lurah		Kantor Lurah	00°38'51.67" S 117°12'33.80" T	Kota Samarinda, Kalimantan Timur	1915-132
Bantul Kota, MTs		Pendidikan Menengah Pertama	07°53'16.19" S 110°19'35.34" T	Bantul, Daerah Istimewa Yogyakarta	1408-221
Bantul, Kantor Bupati		Kantor Bupati	07°53'12.07" S 110°19'40.02" T	Bantul, Daerah Istimewa Yogyakarta	1408-221
Bantul, Kantor Lurah		Kantor Kepala Desa	07°52'56.37" S 110°19'53.74" T	Bantul, Daerah Istimewa Yogyakarta	1408-221
Bantul, Kantor Panewu		Kantor Camat	07°53'00.34" S 110°19'55.28" T	Bantul, Daerah Istimewa Yogyakarta	1408-221
Banturung, Kantor Lurah		Kantor Lurah	01°59'52.91" S 113°45'32.11" T	Kota Palangkaraya, Kalimantan Tengah	1614-321
Banyu Landas, Kantor Kepala Desa		Kantor Kepala Desa	02°12'14.44" S 115°14'58.61" T	Barito Timur, Kalimantan Tengah	1713-632

DAFTAR NAMA RUPABUMI

Nama Rupabumi	Nama Lain	Unsur Rupabumi	Koordinat	Wilayah Administrasi	Nomor Lembar Peta
Banyu Landas, Kantor Kepala Desa		Kantor Kepala Desa	02°12'14.48" S 115°14'58.55" T	Barito Timur, Kalimantan Tengah	1713-632
Banyuanyar, Kantor Kepala Desa		Kantor Kepala Desa	08°16'10.67" S 113°58'40.99" T	Banyuwangi, Jawa Timur	1607-624
Banyunibo, Candi		Candi	07°46'40.70" S 110°29'38.60" T	Sleman, Daerah Istimewa Yogyakarta	1408-224
Banyusoco, Kantor Lurah		Kantor Kepala Desa	07°58'37.56" S 110°28'29.90" T	Gunungkidul, Daerah Istimewa Yogyakarta	1408-222
Banyu-sumurup, Masjid	Masjid Kagungan Ndalem, Masjid Kraton	Masjid	07°55'46.33" S 110°23'44.92" T	Bantul, Daerah Istimewa Yogyakarta	1408-222
Banyuurip, Kantor Kepala Desa		Kantor Kepala Desa	06°54'45.16" S 112°31'48.23" T	Gresik, Jawa Timur	1609-111
Banyuwangi, Bandara		Pelabuhan Udara Internasional	08°18'46.22" S 114°20'26.23" T	Banyuwangi, Jawa Timur	1707-423
Banyuwangi, Kantor Bupati		Kantor Bupati	08°13'24.32" S 114°22'00.46" T	Banyuwangi, Jawa Timur	1707-441
BAPPEDA Barito Utara, Kantor		Kantor Pemerintah Lainnya	00°56'55.09" S 114°53'56.72" T	Barito Utara, Kalimantan Tengah	1715-222
BAPPEDA Kabupaten Kotawaringin Barat, Kantor		Kantor Pemerintah Lainnya	02°42'38.37" S 111°38'50.55" T	Kotawaringin Barat, Kalimantan Tengah	1513-232
BAPPEDA Kuala Kapuas, Kantor		Kantor Pemerintah Lainnya	03°00'46.79" S 114°23'11.97" T	Kapuas, Kalimantan Tengah	1712-444
Bararawa, Kantor Kepala Desa		Kantor Kepala Desa	01°48'09.65" S 115°03'59.99" T	Barito Timur, Kalimantan Tengah	1714-313
Barimba, Kantor Lurah		Kantor Lurah	03°00'20.74" S 114°24'56.72" T	Kapuas, Kalimantan Tengah	1712-444

DAFTAR NAMA RUPABUMI

Nama Rupabumi	Nama Lain	Unsur Rupabumi	Koordinat	Wilayah Administrasi	Nomor Lembar Peta
Barito Timur, Kantor Bupati		Kantor Bupati	02°06'56.75" S 115°10'08.33" T	Barito Timur, Kalimantan Tengah	1713-634
Barito Tuhup Raya, Kantor Camat		Kantor Camat	00°40'36.10" S 114°50'15.82" T	Murung Raya, Kalimantan Tengah	1715-241
Barito Utara, Kantor Bupati		Kantor Bupati	00°57'09.01" S 114°53'54.62" T	Barito Utara, Kalimantan Tengah	1715-222
Baron, Stasiun		Stasiun Kereta Api	07°36'09.93" S 112°02'20.62" T	Nganjuk, Jawa Timur	1508-333
Barong Tongkok, Kantor Camat		Kantor Camat	00°13'50.14" S 115°41'23.77" T	Kutai Barat, Kalimantan Timur	1815-432
Barong, Candi		Candi	07°46'32.30" S 110°29'50.30" T	Sleman, Daerah Istimewa Yogyakarta	1408-224
Baruyan, Kantor Kepala Desa		Kantor Kepala Desa	01°39'15.99" S 115°09'01.75" T	Barito Timur, Kalimantan Tengah	1714-332
Basarang, Kantor Camat		Kantor Camat	02°57'20.59" S 114°18'35.36" T	Kapuas, Kalimantan Tengah	1713-121
Batam Center, Pelabuhan Internasional		Pelabuhan Laut	01°07'50.65" U 104°03'18.86" T	Kota Batam, Kepulauan Riau	1017-213
Batam, Kantor Wali Kota		Kantor Wali Kota	01°07'40.42" U 104°03'18.59" T	Kota Batam, Kepulauan Riau	1017-213
Batangcenaku, Kantor Camat		Kantor Camat	00°39'48.74" S 102°16'43.36" T	Indragiri Hulu, Riau	0915-141
Batanggangsal, Kantor Camat		Kantor Camat	00°43'46.00" S 102°30'37.09" T	Indragiri Hulu, Riau	0915-231
Batang-peranap, Kantor Camat		Kantor Camat	00°33'11.38" S 101°55'21.24" T	Indragiri Hulu, Riau	0815-344
Batik Dan Sulaman Yogyakarta, Museum		Museum	07°47'45.73" S 110°22'39.18" T	Kota Yogyakarta, Daerah Istimewa Yogyakarta	1408-224
Batik Kraton Yogyakarta, Museum		Museum	07°48'27.08" S 110°21'54.56" T	Kota Yogyakarta, Daerah Istimewa Yogyakarta	1408-223

DAFTAR NAMA RUPABUMI

Nama Rupabumi	Nama Lain	Unsur Rupabumi	Koordinat	Wilayah Administrasi	Nomor Lembar Peta
Batu Agung, Kantor Kepala Desa		Kantor Kepala Desa	02°10'08.41" S 112°05'02.03" T	Seruyan, Kalimantan Tengah	1513-631
Batu Ampar, Kantor Camat		Kantor Camat	02°16'28.44" S 112°09'19.49" T	Seruyan, Kalimantan Tengah	1513-614
Batu Engau, Kantor Camat		Kantor Camat	02°13'43.20" S 116°04'33.10" T	Paser, Kalimantan Timur	1813-531
Batu Merah, Kantor Kepala Desa		Kantor Kepala Desa	00°49'50.75" U 123°47'22.76" T	Bolaang Mongondow, Sulawesi Utara	2316-541
Batu Merah, SD Negeri		Pendidikan Dasar	00°49'53.04" U 123°47'25.93" T	Bolaang Mongondow, Sulawesi Utara	2316-541
Batu Pageh, Pantai		Pariwisata/ Rekreasi Pantai	08°50'55.44" S 115°10'14.65" T	Badung, Bali	1707-314
Batu Penyu, Cagar Budaya		Pariwisata/ Seni/ Budaya/ Olah Raga Lainnya	02°59'25.26" S 108°08'21.54" T	Belitung Timur, Kepulauan Bangka Belitung	1313-112
Batu Sopang, Kantor Camat		Kantor Camat	01°49'48.97" S 115°55'25.54" T	Paser, Kalimantan Timur	1814-124
Batu-Batu, Kantor Kepala Desa		Kantor Kepala Desa	00°19'27.66" S 117°22'05.64" T	Kutai Kartanegara, Kalimantan Timur	1915-423
Batu, Kantor Wali Kota		Kantor Wali Kota	07°51'56.69" S 112°30'48.15" T	Kota Batu, Jawa Timur	1608-113
Batu, Puskesmas		Puskesmas/ Puskesmas Pembantu	01°38'14.02" U 125°00'58.72" T	Minahasa Utara, Sulawesi Utara	2417-513
Batubuyung, Wisata	Batu Buyong	Pariwisata/ Rekreasi Budaya	03°13'48.81" S 108°04'47.82" T	Belitung Timur, Kepulauan Bangka Belitung	1312-431
Batuputih Atas, Kantor Lurah		Kantor Lurah	01°34'45.82" U 125°09'19.31" T	Kota Bitung, Sulawesi Utara	2417-512
Batuputih Bawah, Kantor Lurah		Kantor Lurah	01°34'32.18" U 125°09'29.61" T	Kota Bitung, Sulawesi Utara	2417-512

DAFTAR NAMA RUPABUMI

Nama Rupabumi	Nama Lain	Unsur Rupabumi	Koordinat	Wilayah Administrasi	Nomor Lembar Peta
Batuq, Kantor Kepala Desa		Kantor Kepala Desa	00°21'14.26" S 116°19'43.53" T	Kutai Kartanegara, Kalimantan Timur	1815-523
Batursari, Kantor Kepala Desa		Kantor Kepala Desa	06°42'28.18" S 111°13'54.61" T	Pati, Jawa Tengah	1509-132
Baun Bango, Kantor Kepala Desa		Kantor Kepala Desa	02°13'47.49" S 113°27'01.34" T	Katingan, Kalimantan Tengah	1613-542
Bayeman, Hutan Kota	Polder Bayeman	Pariwisata/ Seni/ Budaya/ Olah Raga Lainnya	06°53'18.19" S 109°04'42.02" T	Kota Tegal, Jawa Tengah	1309-311
Beato Genaro Sarnelly, Gereja		Gereja	02°44'05.03" S 111°10'22.61" T	Sukamara, Kalimantan Tengah	1513-132
Bedoyo, Kantor Lurah		Kantor Kepala Desa	08°01'04.77" S 110°44'32.22" T	Gunungkidul, Daerah Istimewa Yogyakarta	1407-634
Beji, Kantor Lurah		Kantor Kepala Desa	07°52'36.34" S 110°31'02.21" T	Gunungkidul, Daerah Istimewa Yogyakarta	1408-311
Beji, Kantor Lurah		Kantor Kepala Desa	07°50'39.78" S 110°40'19.45" T	Gunungkidul, Daerah Istimewa Yogyakarta	1408-314
Bejiharjo, Kantor Lurah		Kantor Kepala Desa	07°56'16.85" S 110°38'20.88" T	Gunungkidul, Daerah Istimewa Yogyakarta	1408-312
Belang, Puskesmas		Puskesmas/ Puskesmas Pembantu	00°56'49.71" U 124°47'27.75" T	Minahasa Tenggara, Sulawesi Utara	2416-443
Belanti Siam, Kantor Kepala Desa		Kantor Kepala Desa	03°08'43.63" S 114°11'47.13" T	Pulang Pisau, Kalimantan Tengah	1712-432
Belantikan Raya, Kantor Camat		Kantor Camat	01°47'33.00" S 111°24'44.00" T	Lamandau, Kalimantan Tengah	1514-124
Belimbing, Kantor Lurah		Kantor Lurah	00°08'31.94" U 117°28'03.93" T	Kota Bontang, Kalimantan Timur	1916-124
Beloro, Kantor Kepala Desa		Kantor Kepala Desa	00°19'03.17" S 116°55'23.14" T	Kutai Kartanegara, Kalimantan Timur	1815-624
Bendan, Candi	Candi Sari	Candi	07°45'41.53" S 110°28'27.26" T	Sleman, Daerah Istimewa Yogyakarta	1408-224

DAFTAR NAMA RUPABUMI

Nama Rupabumi	Nama Lain	Unsur Rupabumi	Koordinat	Wilayah Administrasi	Nomor Lembar Peta
Bendung, Kantor Lurah		Kantor Kepala Desa	07°51'29.16" S 110°43'22.61" T	Gunungkidul, Daerah Istimewa Yogyakarta	1408-314
Bendungan Hilir, Kantor Lurah		Kantor Lurah	06°12'06.31" S 106°48'29.82" T	Kota Administrasi Jakarta Pusat, DKI Jakarta	1209-441
Bendungan, Kantor Lurah		Kantor Kepala Desa	07°53'35.51" S 110°08'33.34" T	Kulon Progo, Daerah Istimewa Yogyakarta	1408-212
Bendungan, Kantor Lurah		Kantor Kepala Desa	07°57'38.37" S 110°37'46.89" T	Gunungkidul, Daerah Istimewa Yogyakarta	1408-312
Bener, Kantor Lurah		Kantor Lurah	07°46'36.03" S 110°21'12.77" T	Kota Yogyakarta, Daerah Istimewa Yogyakarta	1408-223
Bengalon, Kantor Camat		Kantor Camat	00°44'55.30" U 117°35'05.04" T	Kutai Timur, Kalimantan Timur	1916-513
Bengkalis, Kantor Bupati		Kantor Bupati	01°28'21.52" U 102°06'47.85" T	Bengkalis, Riau	0917-133
Bengkalis, Kantor Camat		Kantor Camat	01°27'27.73" U 102°08'22.47" T	Bengkalis, Riau	0917-134
Bengkol, Puskesmas		Puskesmas/ Puskesmas Pembantu	01°32'02.38" U 124°52'39.68" T	Kota Manado, Sulawesi Utara	2417-422
Bengkulu, Kantor Gubernur		Kantor Gubernur	03°49'15.51" S 102°17'02.50" T	Kota Bengkulu, Bengkulu	0912-123
Benteng Moraya, Monumen		Tugu/ Monumen/ Gapura	01°17'25.46" U 124°54'33.03" T	Minahasa, Sulawesi Utara	2417-142
Benteng Vredeburg, Museum		Museum	07°48'01.02" S 110°21'58.50" T	Kota Yogyakarta, Daerah Istimewa Yogyakarta	1408-223
Bentian Besar, Kantor Camat		Kantor Camat	00°42'50.15" S 115°45'56.23" T	Kutai Barat, Kalimantan Timur	1815-141
Bentot, Kantor Kepala Desa		Kantor Kepala Desa	02°03'30.21" S 115°19'23.09" T	Barito Timur, Kalimantan Tengah	1713-643
Benua Baru, Kantor Kepala Desa		Kantor Kepala Desa	00°24'39.48" S 116°42'00.73" T	Kutai Kartanegara, Kalimantan Timur	1815-612

DAFTAR NAMA RUPABUMI

Nama Rupabumi	Nama Lain	Unsur Rupabumi	Koordinat	Wilayah Administrasi	Nomor Lembar Peta
Benua Lima, Kantor Camat		Kantor Camat	02°11'05.00" S 115°13'13.00" T	Barito Timur, Kalimantan Tengah	1713-632
Benua Puhun, Kantor Kepala Desa		Kantor Kepala Desa	00°16'39.68" S 116°47'49.97" T	Kutai Kartanegara, Kalimantan Timur	1815-623
Berau, Kantor Bupati		Kantor Bupati	02°08'58.74" U 117°30'27.55" T	Berau, Kalimantan Timur	1918-213
Berawa, Pantai		Pariwisata/ Rekreasi Pantai	08°39'49.82" S 115°08'08.27" T	Badung, Bali	1707-332
Berbas Pantai, Kantor Lurah		Kantor Lurah	00°06'27.14" U 117°29'04.47" T	Kota Bontang, Kalimantan Timur	1916-122
Berbas Tengah, Kantor Lurah		Kantor Lurah	00°06'46.42" U 117°28'41.27" T	Kota Bontang, Kalimantan Timur	1916-122
Berea Tondano, SMP		Pendidikan Menengah Pertama	01°18'01.38" U 124°54'10.52" T	Minahasa, Sulawesi Utara	2417-142
Bereng Bengkel, Kantor Lurah		Kantor Lurah	02°15'15.60" S 114°02'03.20" T	Kota Palangkaraya, Kalimantan Tengah	1713-413
Beriman Tomohon, Terminal Bus		Terminal Bus/ Angkutan Kendaraan Lainnya	01°19'39.11" U 124°50'42.64" T	Kota Tomohon, Sulawesi Utara	2417-141
Beringin, TK		Pendidikan Anak Usia Dini	00°44'07.94" U 124°20'33.89" T	Kota Kotamobagu, Sulawesi Utara	2316-623
Beringin, TK Negeri		Pendidikan Anak Usia Dini	02°42'38.47" S 111°10'14.17" T	Sukamara, Kalimantan Tengah	1513-132
Beriwit 3, SD Negeri		Pendidikan Dasar	00°36'59.29" S 114°34'09.24" T	Murung Raya, Kalimantan Tengah	1715-233
Beriwit 4, SD Negeri		Pendidikan Dasar	00°37'11.85" S 114°34'08.22" T	Murung Raya, Kalimantan Tengah	1715-233
Beriwit 6, SD Negeri		Pendidikan Dasar	00°37'36.87" S 114°33'49.71" T	Murung Raya, Kalimantan Tengah	1715-231

DAFTAR NAMA RUPABUMI

Nama Rupabumi	Nama Lain	Unsur Rupabumi	Koordinat	Wilayah Administrasi	Nomor Lembar Peta
Besar Al Amin, Masjid		Masjid	00°56'40.86" U 124°47'14.43" T	Minahasa Tenggara, Sulawesi Utara	2416-443
Besar Pakualaman, Masjid	Masjid Agung Pura Pakualaman	Masjid	07°48'03.70" S 110°22'31.30" T	Kota Yogyakarta, Daerah Istimewa Yogyakarta	1408-224
Batang Nalong, Kantor Kepala Desa		Kantor Kepala Desa	02°03'05.66" S 115°16'54.07" T	Barito Timur, Kalimantan Tengah	1713-643
Betawi Setu Babakan, Museum		Museum	06°20'17.76" S 106°49'30.31" T	Kota Administrasi Jakarta Selatan, DKI Jakarta	1209-423
Bethany Indonesia Kota Bitung, Gereja		Gereja	01°26'22.65" U 125°08'07.41" T	Kota Bitung, Sulawesi Utara	2417-234
Bethesda Wonosari, RS		Rumah Sakit Umum	07°57'43.78" S 110°36'57.55" T	Gunungkidul, Daerah Istimewa Yogyakarta	1408-311
Bethesda, RS		Rumah Sakit Umum	07°47'00.15" S 110°22'42.82" T	Kota Yogyakarta, Daerah Istimewa Yogyakarta	1408-224
Betoambari, Bandara		Pelabuhan Udara Domestik	05°29'16.39" S 122°34'12.33" T	Kota Bau Bau, Sulawesi Tenggara	2210-611
Bhakti Ibu, PAUD		Pendidikan Anak Usia Dini	02°26'44.11" S 111°11'50.73" T	Sukamara, Kalimantan Tengah	1513-412
Bhayangkara Manado, RS		Rumah Sakit Umum	01°27'19.39" U 124°50'13.39" T	Kota Manado, Sulawesi Utara	2417-143
Bhayangkara Palangka Raya, RS		Rumah Sakit Umum	02°12'34.27" S 113°55'52.78" T	Kota Palangkaraya, Kalimantan Tengah	1613-642
Bhudi Asih, RSUD		Rumah Sakit Umum	06°15'20.65" S 106°51'46.99" T	Kota Administrasi Jakarta Timur, DKI Jakarta	1209-423
Bias Assalam, SD IT		Pendidikan Dasar	06°52'29.87" S 109°07'55.49" T	Kota Tegal, Jawa Tengah	1309-314
Bias Tegal, SD IT		Pendidikan Dasar	06°51'53.81" S 109°08'53.57" T	Kota Tegal, Jawa Tengah	1309-314

DAFTAR NAMA RUPABUMI

Nama Rupabumi	Nama Lain	Unsur Rupabumi	Koordinat	Wilayah Administrasi	Nomor Lembar Peta
Bilalang, Puskesmas		Puskesmas/ Puskesmas Pembantu	00°45'30.59" U 124°18'48.42" T	Kota Kotamobagu, Sulawesi Utara	2316-641
Bina Bangsa Kersana, SMK		Pendidikan Menengah Umum	06°56'56.77" S 108°51'28.87" T	Brebes, Jawa Tengah	1309-221
Bina Raja, Kelompok Bermain		Pendidikan Anak Usia Dini	03°03'03.38" S 110°56'22.40" T	Sukamara, Kalimantan Tengah	1412-644
Binaka, Bandara		Pelabuhan Udara Domestik	01°09'51.99" U 097°42'15.80" T	Kota Gunungsitoli, Sumatera Utara	0617-114
Binarundak, Tugu		Tugu/ Monumen/ Gapura	00°43'03.89" U 124°19'18.66" T	Kota Kotamobagu, Sulawesi Utara	2316-623
Bintan Center, Pasar		Pusat Perda ngan Tradisional (Pasar Eceran/ Grosir/Induk)	00°55'12.43" U 104°30'24.12" T	Kota Tanjung Pinang, Kepulauan Riau	1016-633
Bintaro, Kantor Lurah		Kantor Lurah	06°16'22.58" S 106°45'51.58" T	Kota Administrasi Jakarta Selatan, DKI Jakarta	1209-423
Bintauna, Kantor Lurah		Kantor Lurah	00°52'50.22" U 123°32'59.03" T	Bolaang Mongondow Utara, Sulawesi Utara	2316-533
Binuang, Kantor Lurah		Kantor Lurah	01°29'57.73" U 125°15'56.60" T	Kota Bitung, Sulawesi Utara	2417-243
Binuanga, Kantor Kepala Desa		Kantor Kepala Desa	00°53'08.86" U 123°25'55.66" T	Bolaang Mongondow Utara, Sulawesi Utara	2316-444
Biologi, Museum		Museum	07°48'06.68" S 110°22'27.78" T	Kota Yogyakarta, Daerah Istimewa Yogyakarta	1408-223
Bitung, Kantor PDAM		Kantor Perusahaan Air Minum	01°26'38.22" U 125°11'04.91" T	Kota Bitung, Sulawesi Utara	2417-234
Bitung, Kantor Walikota		Kantor Wali Kota	01°26'43.32" U 125°11'00.56" T	Kota Bitung, Sulawesi Utara	2417-234

DAFTAR NAMA RUPABUMI

Nama Rupabumi	Nama Lain	Unsur Rupabumi	Koordinat	Wilayah Administrasi	Nomor Lembar Peta
Bitung, RSUD		Rumah Sakit Umum	01°26'22.44" U 125°07'03.92" T	Kota Bitung, Sulawesi Utara	2417-233
Biwan, Kantor Kepala Desa		Kantor Kepala Desa	01°57'41.46" S 115°14'35.24" T	Barito Timur, Kalimantan Tengah	1714-312
BKB Kartini, PAUD		Pendidikan Anak Usia Dini	02°42'58.82" S 111°10'19.88" T	Sukamara, Kalimantan Tengah	1513-132
BKSDA Seksi Konservasi Wilayah 1 Sulawesi Utara, Kantor		Kantor Pemerintah Lainnya	01°26'37.03" U 125°07'17.25" T	Kota Bitung, Sulawesi Utara	2417-233
BKSDA Seksi Konservasi Wilayah 2, Kantor		Kantor Pemerintah Lainnya	02°42'36.41" S 111°38'48.07" T	Kotawaringin Barat, Kalimantan Tengah	1513-232
Blabak, Kantor Lurah		Kantor Lurah	07°51'48.96" S 112°01'44.80" T	Kota Kediri, Jawa Timur	1508-313
Blaru, Kantor Kepala Desa		Kantor Kepala Desa	06°45'42.01" S 111°02'23.29" T	Pati, Jawa Tengah	1509-113
Bleberan, Kantor Lurah		Kantor Kepala Desa	07°57'27.82" S 110°31'19.93" T	Gunungkidul, Daerah Istimewa Yogyakarta	1408-311
Blitar, Kantor Bupati		Kantor Bupati	08°07'48.30" S 112°12'48.65" T	Blitar, Jawa Timur	1507-632
Blooto, Kantor Kepala Desa		Kantor Kepala Desa	07°28'55.71" S 112°24'42.59" T	Kota Mojokerto, Jawa Timur	1508-622
Blukon, Kantor Kepala Desa		Kantor Kepala Desa	08°08'19.31" S 113°16'15.45" T	Lumajang, Jawa Timur	1607-541
Bolaang Mongondow Selatan, Kantor Bupati		Kantor Bupati	00°23'00.54" U 124°02'52.37" T	Bolaang Mongondow Selatan, Sulawesi Utara	2316-333
Bolaang Mongondow Timur, Kantor Bupati		Kantor Bupati	00°46'05.78" U 124°36'47.40" T	Bolaang Mongondow Timur, Sulawesi Utara	2416-431

DAFTAR NAMA RUPABUMI

Nama Rupabumi	Nama Lain	Unsur Rupabumi	Koordinat	Wilayah Administrasi	Nomor Lembar Peta
Bolaang Mongondow Utara, Kantor Bupati		Kantor Bupati	00°54'23.55" U 123°15'32.70" T	Bolaang Mongondow Utara, Sulawesi Utara	2316-443
Bolaang Mongondow, Kantor Bupati		Kantor Bupati	00°52'13.28" U 124°01'27.99" T	Bolaang Mongondow, Sulawesi Utara	2316-631
Bolangaso, Saluran Air		Saluran Air	00°24'21.32" U 123°58'38.21" T	Bolaang Mongondow Selatan, Sulawesi Utara	2316-244
Bolangat Timur, Kantor Kepala Desa		Kantor Kepala Desa	00°49'27.26" U 123°51'07.65" T	Bolaang Mongondow, Sulawesi Utara	2316-541
Bolangat, Kantor Kepala Desa		Kantor Kepala Desa	00°49'35.73" U 123°50'41.88" T	Bolaang Mongondow, Sulawesi Utara	2316-541
Bongan, Kantor Camat		Kantor Camat	00°45'01.85" S 116°14'32.52" T	Kutai Barat, Kalimantan Timur	1815-214
Bontang Barat, Kantor Camat		Kantor Camat	00°07'55.78" U 117°27'33.81" T	Kota Bontang, Kalimantan Timur	1916-124
Bontang Baru, Kantor Lurah		Kantor Lurah	00°08'25.75" U 117°29'43.81" T	Kota Bontang, Kalimantan Timur	1916-124
Bontang Kuala, Kantor Lurah		Kantor Lurah	00°07'57.45" U 117°30'28.74" T	Kota Bontang, Kalimantan Timur	1916-213
Bontang Lestari, Kantor Lurah		Kantor Lurah	00°04'33.92" U 117°27'15.58" T	Kota Bontang, Kalimantan Timur	1916-122
Bontang Selatan, Kantor Camat		Kantor Camat	00°07'18.61" U 117°29'19.57" T	Kota Bontang, Kalimantan Timur	1916-122
Bontang Utara, Kantor Camat		Kantor Camat	00°08'17.71" U 117°29'40.28" T	Kota Bontang, Kalimantan Timur	1916-124
Bontang, Kantor Wali Kota		Kantor Wali Kota	00°04'09.90" U 117°26'39.41" T	Kota Bontang, Kalimantan Timur	1916-122
BOPKRI 1 Yogyakarta, SMP		Pendidikan Menengah Pertama	07°47'36.90" S 110°22'20.10" T	Kota Yogyakarta, Daerah Istimewa Yogyakarta	1408-223

DAFTAR NAMA RUPABUMI

Nama Rupabumi	Nama Lain	Unsur Rupabumi	Koordinat	Wilayah Administrasi	Nomor Lembar Peta
BOPKRI 1, SMA		Pendidikan Menengah Umum	07°47'12.08" S 110°22'37.56" T	Kota Yogyakarta, Daerah Istimewa Yogyakarta	1408-224
BOPKRI 2 Wates, SMP		Pendidikan Menengah Pertama	07°51'25.44" S 110°09'31.67" T	Kulon Progo, Daerah Istimewa Yogyakarta	1408-214
BOPKRI 2 Yogyakarta, SMP		Pendidikan Menengah Pertama	07°48'06.78" S 110°22'19.95" T	Kota Yogyakarta, Daerah Istimewa Yogyakarta	1408-223
BOPKRI Bintaran, SD		Pendidikan Dasar	07°48'06.12" S 110°22'18.27" T	Kota Yogyakarta, Daerah Istimewa Yogyakarta	1408-223
BOPKRI Gondolayu, SD		Pendidikan Dasar	07°46'59.63" S 110°22'08.50" T	Kota Yogyakarta, Daerah Istimewa Yogyakarta	1408-223
BOPKRI Ponjong, SD		Pendidikan Dasar	07°57'51.25" S 110°42'23.85" T	Gunungkidul, Daerah Istimewa Yogyakarta	1408-312
BOPKRI Wonosari, SMP		Pendidikan Menengah Pertama	07°57'59.11" S 110°36'19.40" T	Gunungkidul, Daerah Istimewa Yogyakarta	1408-311
Boreng, Kantor Kepala Desa		Kantor Kepala Desa	08°07'41.60" S 113°15'27.95" T	Lumajang, Jawa Timur	1607-541
Boroko, Pelabuhan		Pelabuhan Laut	00°54'56.53" U 123°15'38.16" T	Bolaang Mongondow Utara, Sulawesi Utara	2316-443
Bosscha, Observatorium		Observatorium	06°49'28.40" S 107°36'57.25" T	Bandung Barat, Jawa Barat	1209-313
Boto, Kantor Kepala Desa		Kantor Kepala Desa	06°48'29.43" S 111°11'37.59" T	Pati, Jawa Tengah	1509-114
Botodayaan, Kantor Lurah		Kantor Kepala Desa	08°08'06.45" S 110°43'24.81" T	Gunungkidul, Daerah Istimewa Yogyakarta	1407-632
Botuliodu 1, Jembatan	Jembatan Botuliodu I	Jembatan	00°19'09.09" U 123°45'27.06" T	Bolaang Mongondow Selatan, Sulawesi Utara	2316-241
Botuliodu 2, Jembatan	Jembatan Botuliodu II	Jembatan	00°19'06.74" U 123°45'31.79" T	Bolaang Mongondow Selatan, Sulawesi Utara	2316-241

DAFTAR NAMA RUPABUMI

Nama Rupabumi	Nama Lain	Unsur Rupabumi	Koordinat	Wilayah Administrasi	Nomor Lembar Peta
Botuliodu, Jembatan		Jembatan	00°19'21.84" U 123°45'10.43" T	Bolaang Mongondow Selatan, Sulawesi Utara	2316-241
BPJS Kesehatan Kantor Cabang Muara Teweh, Kantor		Kantor Pemerintah Lainnya	00°57'17.81" S 114°53'50.65" T	Barito Utara, Kalimantan Tengah	1715-222
BPJS Ketenaga- kerjaan KCP Bitung, Kantor		Kantor Pemerintah Lainnya	01°26'22.61" U 125°08'03.22" T	Kota Bitung, Sulawesi Utara	2417-234
Brangkal, Kantor Kepala Desa		Kantor Kepala Desa	07°33'04.06" S 112°08'00.43" T	Jombang, Jawa Timur	1508-334
Brawijaya, TK		Pendidikan Anak Usia Dini	00°43'30.70" U 124°17'27.93" T	Kota Kotamobagu, Sulawesi Utara	2316-623
BRI Kantor Cabang Bitung, Bank		Kantor Bank	01°26'38.91" U 125°11'15.43" T	Kota Bitung, Sulawesi Utara	2417-234
BRI Kantor Cabang Tondano, Bank		Kantor Bank	01°18'04.54" U 124°54'41.73" T	Minahasa, Sulawesi Utara	2417-142
Brodot, Kantor Kepala Desa		Kantor Kepala Desa	07°33'47.52" S 112°07'11.29" T	Jombang, Jawa Timur	1508-333
Brontokusuman, Kantor Lurah		Kantor Lurah	07°48'59.48" S 110°22'23.57" T	Kota Yogyakarta, Daerah Istimewa Yogyakarta	1408-223
Buana Jaya, Kantor Kepala Desa		Kantor Kepala Desa	00°14'26.39" S 117°07'49.44" T	Kutai Kartanegara, Kalimantan Timur	1915-432
Budaya Pampang, Kantor Lurah		Kantor Lurah	00°22'38.38" S 117°13'50.27" T	Kota Samarinda, Kalimantan Timur	1915-412
Buddha Prabha, Vihara	Kelenteng Hok Tik Bio	Vihara	07°48'06.70" S 110°22'10.56" T	Kota Yogyakarta, Daerah Istimewa Yogyakarta	1408-223
Buddhayana, Vihara		Vihara	01°20'50.10" U 124°50'16.60" T	Kota Tomohon, Sulawesi Utara	2417-141

DAFTAR NAMA RUPABUMI

Nama Rupabumi	Nama Lain	Unsur Rupabumi	Koordinat	Wilayah Administrasi	Nomor Lembar Peta
Budi Mulia Bitung, RS		Rumah Sakit Umum	01°26'45.83" U 125°10'44.13" T	Kota Bitung, Sulawesi Utara	2417-234
Budi Mulia, MI		Pendidikan Dasar	00°44'41.33" U 124°18'29.95" T	Kota Kotamobagu, Sulawesi Utara	2316-623
Budi Setia, RS		Rumah Sakit Umum	01°09'07.87" U 124°50'16.57" T	Minahasa, Sulawesi Utara	2417-123
Budiman, Kantor Lurah		Kantor Lurah	01°35'51.42" S 103°37'32.87" T	Kota Jambi, Jambi	1014-134
Bukir, Kantor Lurah		Kantor Lurah	07°39'08.53" S 112°53'06.56" T	Kota Pasuruan, Jawa Timur	1608-142
Bukit Batu, Kantor Camat		Kantor Camat	01°59'22.77" S 113°45'36.19" T	Kota Palangkaraya, Kalimantan Tengah	1614-321
Bukit Buluh, Kantor Kepala Desa		Kantor Kepala Desa	01°58'13.11" S 112°10'15.88" T	Seruyan, Kalimantan Tengah	1514-312
Bukit Duri, Kantor Lurah		Kantor Lurah	06°13'27.09" S 106°51'40.42" T	Kota Administrasi Jakarta Selatan, DKI Jakarta	1209-441
Bukit Jering, Kantor Kepala Desa		Kantor Kepala Desa	00°11'04.92" S 116°39'52.14" T	Kutai Kartanegara, Kalimantan Timur	1815-632
Bukit Pariaman, Kantor Kepala Desa		Kantor Kepala Desa	00°15'50.68" S 117°07'12.65" T	Kutai Kartanegara, Kalimantan Timur	1915-413
Bukit Pinang, Kantor Lurah		Kantor Lurah	00°27'42.53" S 117°06'52.76" T	Kota Samarinda, Kalimantan Timur	1915-411
Bukit Raya, Kantor Camat		Kantor Camat	00°56'20.79" S 112°14'57.02" T	Katingan, Kalimantan Tengah	1515-312
Bukit Raya, Kantor Kepala Desa		Kantor Kepala Desa	00°25'01.18" S 117°04'05.86" T	Kutai Kartanegara, Kalimantan Timur	1915-411
Bukit Tinggi, Jembatan		Jembatan	01°04'51.17" U 124°57'23.53" T	Minahasa, Sulawesi Utara	2417-122
Bukit Tunggal, Kantor Lurah		Kantor Lurah	02°10'46.05" S 113°52'56.27" T	Kota Palangkaraya, Kalimantan Tengah	1613-642

DAFTAR NAMA RUPABUMI

Nama Rupabumi	Nama Lain	Unsur Rupabumi	Koordinat	Wilayah Administrasi	Nomor Lembar Peta
Bukitjati, Kolam Renang	Waterboom Bukitjati	Arena Kolam Renang/Olah Raga Air	08°32'05.98" S 115°20'09.81" T	Gianyar, Bali	1707-343
Bukitpangkuan, Wisata Gunung		Pariwisata/Rekreasi Pegunungan	02°42'39.06" S 108°03'31.78" T	Belitung Timur, Kepulauan Bangka Belitung	1313-131
Buko Utara, Kantor Kepala Desa		Kantor Kepala Desa	00°55'19.06" U 123°08'15.66" T	Bolaang Mongondow Utara, Sulawesi Utara	2316-434
Bukuan, Kantor Lurah		Kantor Lurah	00°34'31.60" S 117°12'03.24" T	Kota Samarinda, Kalimantan Timur	1915-134
Bulian, Desa Wisata		Pariwisata/Rekreasi Budaya	08°06'05.00" S 115°12'24.24" T	Buleleng, Bali	1707-634
Bulik Timur, Kantor Camat		Kantor Camat	01°50'57.14" S 111°36'14.53" T	Lamandau, Kalimantan Tengah	1514-213
Bulik, Kantor Camat		Kantor Camat	02°10'58.60" S 111°27'11.79" T	Lamandau, Kalimantan Tengah	1513-442
Bulog Sub Divisi Regional Pangkalan Bun, Kantor		Kantor Pemerintah Lainnya	02°41'25.12" S 111°37'49.52" T	Kotawaringin Barat, Kalimantan Tengah	1513-232
Bulumulyo, Kantor Kepala Desa		Kantor Kepala Desa	06°44'00.10" S 111°12'00.04" T	Pati, Jawa Tengah	1509-132
Bulurejo, Kantor Lurah		Kantor Kepala Desa	07°51'40.90" S 110°43'37.05" T	Gunungkidul, Daerah Istimewa Yogyakarta	1408-314
Bumi Harjo, Kantor Kepala Desa		Kantor Kepala Desa	02°37'17.04" S 111°44'28.82" T	Kotawaringin Barat, Kalimantan Tengah	1513-234
Bumiayu, Kantor Kepala Desa		Kantor Kepala Desa	06°42'38.07" S 111°03'16.39" T	Pati, Jawa Tengah	1509-131
Bumijo, Kantor Lurah		Kantor Lurah	07°47'11.15" S 110°21'31.94" T	Kota Yogyakarta, Daerah Istimewa Yogyakarta	1408-223

DAFTAR NAMA RUPABUMI

Nama Rupabumi	Nama Lain	Unsur Rupabumi	Koordinat	Wilayah Administrasi	Nomor Lembar Peta
Bumimulyo, Kantor Kepala Desa		Kantor Kepala Desa	06°42'29.97" S 111°12'03.89" T	Pati, Jawa Tengah	1509-132
Bunder, Kantor Lurah		Kantor Kepala Desa	07°52'45.13" S 110°32'30.25" T	Gunungkidul, Daerah Istimewa Yogyakarta	1408-311
Bunga Jadi, Kantor Kepala Desa		Kantor Kepala Desa	00°11'27.01" S 116°52'48.22" T	Kutai Kartanegara, Kalimantan Timur	1815-642
Bunga Putih, Kantor Kepala Desa		Kantor Kepala Desa	00°08'55.49" S 117°24'32.21" T	Kutai Kartanegara, Kalimantan Timur	1915-442
Bungur, Kantor Lurah		Kantor Lurah	06°10'07.67" S 106°50'46.82" T	Kota Administrasi Jakarta Pusat, DKI Jakarta	1209-441
Bunia, Kantor Kepala Desa		Kantor Kepala Desa	00°52'43.46" U 123°33'14.82" T	Bolaang Mongondow Utara, Sulawesi Utara	2316-533
Buntalo, Puskesmas		Puskesmas/ Puskesmas Pembantu	00°49'41.57" U 123°54'24.66" T	Bolaang Mongondow, Sulawesi Utara	2316-542
Buntaran, Kantor Kepala Desa		Kantor Kepala Desa	08°06'55.85" S 112°02'25.37" T	Tulungagung, Jawa Timur	1507-633
Buntok Kota, Kantor Lurah		Kantor Lurah	01°43'02.52" S 114°50'31.01" T	Barito Selatan, Kalimantan Tengah	1714-241
Bunut Bolong, Wisata Gunung		Pariwisata/ Rekreasi Pegunungan	08°23'10.81" S 114°52'25.41" T	Jembrana, Bali	1707-521
Burengan, Kantor Lurah		Kantor Lurah	07°49'27.69" S 112°01'51.01" T	Kota Kediri, Jawa Timur	1508-313
Burung, Bundaran		Jalan/ Transportasi Darat Lainnya	02°19'25.85" S 111°11'03.26" T	Sukamara, Kalimantan Tengah	1513-414
Busang, Kantor Camat		Kantor Camat	00°49'04.90" U 116°33'28.56" T	Kutai Timur, Kalimantan Timur	1816-631
Butuh, SD Negeri		Pendidikan Dasar	07°54'09.21" S 110°12'09.01" T	Kulon Progo, Daerah Istimewa Yogyakarta	1408-212

DAFTAR NAMA RUPABUMI

Nama Rupabumi	Nama Lain	Unsur Rupabumi	Koordinat	Wilayah Administrasi	Nomor Lembar Peta
Buyat, Puskesmas		Puskesmas/ Puskesmas Pembantu	00°50'50.24" U 124°41'08.57" T	Bolaang Mongondow Timur, Sulawesi Utara	2416-432
C Katolik Santa Anna, SLB		Pendidikan Khusus	01°19'05.46" U 124°50'06.88" T	Kota Tomohon, Sulawesi Utara	2417-141
Cabawan 2, SD Negeri		Pendidikan Dasar	06°53'12.78" S 109°05'28.26" T	Kota Tegal, Jawa Tengah	1309-311
Cahaya Bunda, Klinik		Fasilitas Kesehatan Lainnya	02°42'41.52" S 111°10'27.67" T	Sukamara, Kalimantan Tengah	1513-132
Candikusuma, Pantai		Pariwisata/ Rekreasi Pantai	08°18'28.34" S 114°31'04.40" T	Jembrana, Bali	1707-513
Candirejo, Kantor Lurah		Kantor Kepala Desa	08°03'49.48" S 110°39'32.73" T	Gunungkidul, Daerah Istimewa Yogyakarta	1407-634
Canggu, Pantai		Pariwisata/ Rekreasi Pantai	08°39'39.29" S 115°07'54.20" T	Badung, Bali	1707-332
Cangkring, Stadion Olahraga	Stadion Bendungan	Stadion/ Tribun/ Bangunan Olah Raga	07°52'58.72" S 110°09'09.36" T	Kulon Progo, Daerah Istimewa Yogyakarta	1408-212
Cemaga, Kantor Kepala Desa		Kantor Kepala Desa	03°46'54.84" U 108°21'51.89" T	Natuna, Kepulauan Riau	1319-441
Cemantan, Kantor Kepala Desa		Kantor Kepala Desa	03°27'42.68" S 113°45'36.59" T	Pulang Pisau, Kalimantan Tengah	1612-621
Cempaga Hulu, Kantor Camat		Kantor Camat	01°58'54.36" S 113°02'28.84" T	Kotawaringin Timur, Kalimantan Tengah	1614-211
Cempaga, Kantor Camat		Kantor Camat	02°18'13.86" S 113°00'28.34" T	Kotawaringin Timur, Kalimantan Tengah	1613-513
Cempaka 1, Posyandu		Posyandu	02°25'43.61" S 111°10'12.93" T	Sukamara, Kalimantan Tengah	1513-412
Cempaka Baru, Kantor Lurah		Kantor Lurah	06°10'11.15" S 106°51'34.04" T	Kota Administrasi Jakarta Pusat, DKI Jakarta	1209-441

DAFTAR NAMA RUPABUMI

Nama Rupabumi	Nama Lain	Unsur Rupabumi	Koordinat	Wilayah Administrasi	Nomor Lembar Peta
Cepit, SD Negeri		Pendidikan Dasar	07°51'51.46" S 110°20'18.96" T	Bantul, Daerah Istimewa Yogyakarta	1408-223
Ciganjur, Kantor Lurah		Kantor Lurah	06°20'17.16" S 106°48'38.12" T	Kota Administrasi Jakarta Selatan, DKI Jakarta	1209-423
Cikini, Kantor Lurah		Kantor Lurah	06°11'19.47" S 106°50'20.53" T	Kota Administrasi Jakarta Pusat, DKI Jakarta	1209-441
Cikoko, Kantor Lurah		Kantor Lurah	06°14'46.75" S 106°51'10.02" T	Kota Administrasi Jakarta Selatan, DKI Jakarta	1209-441
Cilandak Barat, Kantor Lurah		Kantor Lurah	06°16'56.23" S 106°47'31.34" T	Kota Administrasi Jakarta Selatan, DKI Jakarta	1209-423
Cilandak Timur, Kantor Lurah		Kantor Lurah	06°18'25.41" S 106°48'38.19" T	Kota Administrasi Jakarta Selatan, DKI Jakarta	1209-423
Cilandak, Gelanggang Remaja		Stadion/ Tribun/ Bangunan Olah Raga	06°17'25.47" S 106°47'25.96" T	Kota Administrasi Jakarta Selatan, DKI Jakarta	1209-423
Cilandak, Kantor Camat		Kantor Camat	06°17'29.52" S 106°47'27.76" T	Kota Administrasi Jakarta Selatan, DKI Jakarta	1209-423
Cilincing, Kantor Camat		Kantor Camat	06°06'08.06" S 106°56'21.72" T	Kota Administrasi Jakarta Utara, DKI Jakarta	1209-444
Cilincing, Kantor Lurah		Kantor Lurah	06°06'32.99" S 106°56'20.17" T	Kota Administrasi Jakarta Utara, DKI Jakarta	1209-444
Cilincing, RSUD		Rumah Sakit Umum	06°06'46.92" S 106°55'34.97" T	Kota Administrasi Jakarta Utara, DKI Jakarta	1209-444
Cipanas, Istana		Istana	06°44'01.39" S 107°02'25.87" T	Cianjur, Jawa Barat	1209-231
Cipari Makmur, Kantor Kepala Desa		Kantor Kepala Desa	00°09'42.51" S 116°55'44.92" T	Kutai Kartanegara, Kalimantan Timur	1815-642

DAFTAR NAMA RUPABUMI

Nama Rupabumi	Nama Lain	Unsur Rupabumi	Koordinat	Wilayah Administrasi	Nomor Lembar Peta
Cipedak, Kantor Lurah		Kantor Lurah	06°20'41.34" S 106°48'09.51" T	Kota Administrasi Jakarta Selatan, DKI Jakarta	1209-423
Cipete Selatan, Kantor Lurah		Kantor Lurah	06°16'26.78" S 106°47'55.67" T	Kota Administrasi Jakarta Selatan, DKI Jakarta	1209-423
Cipete Utara, Kantor Lurah		Kantor Lurah	06°15'46.45" S 106°48'10.71" T	Kota Administrasi Jakarta Selatan, DKI Jakarta	1209-423
Cipulir, Kantor Lurah		Kantor Lurah	06°14'21.51" S 106°46'34.67" T	Kota Administrasi Jakarta Selatan, DKI Jakarta	1209-441
Ciracas, RSUD		Rumah Sakit Umum	06°20'44.28" S 106°52'26.10" T	Kota Administrasi Jakarta Timur, DKI Jakarta	1209-423
Citra Husada, RS		Rumah Sakit Umum	02°41'49.95" S 111°38'41.99" T	Kotawaringin Barat, Kalimantan Tengah	1513-232
Cluwak, Kantor Camat		Kantor Camat	06°32'04.65" S 110°56'45.12" T	Pati, Jawa Tengah	1409-344
Cokroaminoto Duminanga, MTs		Pendidikan Menengah Pertama	00°20'26.89" U 123°52'10.25" T	Bolaang Mongondow Selatan, Sulawesi Utara	2316-241
Cokroaminoto Kotamobagu, SMP Negeri		Pendidikan Menengah Pertama	00°43'52.54" U 124°17'56.40" T	Kota Kotamobagu, Sulawesi Utara	2316-623
Cokroaminoto Molinow, SD		Pendidikan Dasar	00°43'54.39" U 124°17'50.50" T	Kota Kotamobagu, Sulawesi Utara	2316-623
Cokroaminoto Pandak, SMK		Pendidikan Menengah Umum	07°54'02.07" S 110°17'57.15" T	Bantul, Daerah Istimewa Yogyakarta	1408-221
Cokroaminoto, SD		Pendidikan Dasar	00°42'46.33" U 124°19'32.07" T	Kota Kotamobagu, Sulawesi Utara	2316-623
Cokrodining-ratan, Kantor Lurah		Kantor Lurah	07°46'48.17" S 110°22'00.05" T	Kota Yogyakarta, Daerah Istimewa Yogyakarta	1408-223
Cucukan, Pantai		Pariwisata/Rekreasi Pantai	08°35'14.12" S 115°21'01.75" T	Gianyar, Bali	1707-343

DAFTAR NAMA RUPABUMI

Nama Rupabumi	Nama Lain	Unsur Rupabumi	Koordinat	Wilayah Administrasi	Nomor Lembar Peta
Curahgrinting, Kantor Lurah		Kantor Lurah	07°46'01.11" S 113°11'36.95" T	Kota Probolinggo, Jawa Timur	1608-214
Daarul Huda, Masjid		Masjid	03°08'38.71" S 114°20'28.27" T	Kapuas, Kalimantan Tengah	1712-441
Dadapayu, Kantor Lurah		Kantor Kepala Desa	08°03'29.30" S 110°42'19.32" T	Gunungkidul, Daerah Istimewa Yogyakarta	1407-634
Daerah Istimewa Yogyakarta, Kantor Gubernur	Kompleks Kepatihan	Kantor Gubernur	07°47'43.19" S 110°22'02.26" T	Daerah Istimewa Yogyakarta	1408-223
Daerah Khusus Ibukota Jakarta, Kantor Gubernur		Kantor Gubernur	06°10'52.45" S 106°49'44.29" T	Kota Administrasi Jakarta Pusat, DKI Jakarta	1209-441
Dahian Tambuk, Kantor Kepala Desa		Kantor Kepala Desa	01°17'32.81" S 113°55'37.36" T	Gunung Mas, Kalimantan Tengah	1614-624
Dalem Sidan, Pura		Pura	08°32'05.72" S 115°20'51.90" T	Gianyar, Bali	1707-343
Damai Bahagia, Kantor Lurah		Kantor Lurah	01°16'03.41" S 116°52'42.54" T	Kota Balikpapan, Kalimantan Timur	1814-624
Damai Baru, Kantor Lurah		Kantor Lurah	01°15'26.76" S 116°52'02.70" T	Kota Balikpapan, Kalimantan Timur	1814-623
Damai, Kantor Camat		Kantor Camat	00°27'07.35" S 115°42'00.39" T	Kutai Barat, Kalimantan Timur	1815-412
Damau, Puskesmas		Puskesmas/ Puskesmas Pembantu	03°44'49.07" U 126°49'57.02" T	Kepulauan Talaud, Sulawesi Utara	2519-523
Damit, Kantor Kepala Desa		Kantor Kepala Desa	01°55'55.40" S 116°09'54.44" T	Paser, Kalimantan Timur	1814-212
Danau Kedap, Kantor Kepala Desa		Kantor Kepala Desa	01°33'04.03" S 103°35'31.81" T	Muaro Jambi, Jambi	1014-133
Danau Seluluk, Kantor Camat		Kantor Camat	02°23'13.18" S 112°13'48.97" T	Seruyan, Kalimantan Tengah	1513-612
Danau Tundai, Kantor Lurah	Pematang Humbang	Kantor Lurah	02°12'21.92" S 114°00'23.62" T	Kota Palangkaraya, Kalimantan Tengah	1713-431
Danau, Kantor Kepala Desa		Kantor Kepala Desa	01°57'17.79" S 115°15'05.87" T	Barito Timur, Kalimantan Tengah	1714-321

DAFTAR NAMA RUPABUMI

Nama Rupabumi	Nama Lain	Unsur Rupabumi	Koordinat	Wilayah Administrasi	Nomor Lembar Peta
Dandang Tingang, Hotel		Hotel/Motel/ Hostel/ Losmen	02°12'39.62" S 113°54'42.61" T	Kota Palangkaraya, Kalimantan Tengah	1613-642
Dandang, Kantor Kepala Desa		Kantor Kepala Desa	03°09'40.15" S 114°07'27.15" T	Pulang Pisau, Kalimantan Tengah	1712-431
Dandangan, Kantor Lurah		Kantor Lurah	07°48'31.46" S 112°01'05.89" T	Kota Kediri, Jawa Timur	1508-313
Danowudu, Kantor Lurah		Kantor Lurah	01°27'53.98" U 125°07'38.65" T	Kota Bitung, Sulawesi Utara	2417-234
Danowudu, Puskesmas		Puskesmas/ Puskesmas Pembantu	01°27'42.91" U 125°07'26.96" T	Kota Bitung, Sulawesi Utara	2417-233
Danurejan, Kantor Mantri Pamong Praja		Kantor Camat	07°47'39.34" S 110°22'23.35" T	Kota Yogyakarta, Daerah Istimewa Yogyakarta	1408-223
Darul Al Muhajirin, Masjid		Masjid	03°02'06.19" S 114°22'22.08" T	Kapuas, Kalimantan Tengah	1712-443
Darul Arqam, MI		Pendidikan Dasar	02°42'03.58" S 111°10'24.14" T	Sukamara, Kalimantan Tengah	1513-132
Darul Hijrah, Masjid		Masjid	02°26'38.12" S 111°12'05.59" T	Sukamara, Kalimantan Tengah	1513-412
Darul Huda, Langgar		Masjid	02°59'03.51" S 114°22'01.43" T	Kapuas, Kalimantan Tengah	1713-121
Darul Huda, Musala		Masjid	02°14'33.00" S 111°05'35.37" T	Sukamara, Kalimantan Tengah	1513-431
Darul Muhlisin, Musala		Masjid	02°25'42.44" S 111°10'00.57" T	Sukamara, Kalimantan Tengah	1513-412
Darul Muhtadin, Masjid		Masjid	03°01'05.77" S 114°19'55.57" T	Kapuas, Kalimantan Tengah	1712-443
Darul Muttaqien, Langgar		Masjid	02°59'55.39" S 114°21'01.22" T	Kapuas, Kalimantan Tengah	1713-121
Darul Muttaqin, Masjid		Masjid	03°01'09.97" S 114°23'19.75" T	Kapuas, Kalimantan Tengah	1712-444
Darul Ulum, Madrasah		Pendidikan Keaga-maan	01°35'11.67" S 103°43'03.02" T	Muaro Jambi, Jambi	1014-134

DAFTAR NAMA RUPABUMI

Nama Rupabumi	Nama Lain	Unsur Rupabumi	Koordinat	Wilayah Administrasi	Nomor Lembar Peta
Darungan, Kantor Kepala Desa		Kantor Kepala Desa	08°15'01.93" S 113°15'18.68" T	Lumajang, Jawa Timur	1607-523
Darussalam, Musala		Masjid	02°57'37.72" S 114°19'53.99" T	Kapuas, Kalimantan Tengah	1713-121
Dawangsari, Candi		Candi	07°46'26.90" S 110°29'50.90" T	Sleman, Daerah Istimewa Yogyakarta	1408-224
Dayeuhluhur 01, SD Negeri		Pendidikan Dasar	07°15'35.95" S 108°36'35.11" T	Cilacap, Jawa Tengah	1308-513
Dayeuhluhur 06, SD Negeri		Pendidikan Dasar	07°15'40.15" S 108°37'15.94" T	Cilacap, Jawa Tengah	1308-513
Dayeuhluhur 07, SD Negeri		Pendidikan Dasar	07°15'53.43" S 108°36'06.26" T	Cilacap, Jawa Tengah	1308-513
Debong Lor, SD		Pendidikan Dasar	06°52'56.97" S 109°07'29.02" T	Kota Tegal, Jawa Tengah	1309-311
Debong Tengah 1, SD Negeri		Pendidikan Dasar	06°53'02.47" S 109°07'38.58" T	Kota Tegal, Jawa Tengah	1309-312
Debong Tengah 2, SD Negeri		Pendidikan Dasar	06°53'02.45" S 109°07'38.61" T	Kota Tegal, Jawa Tengah	1309-312
Debong Tengah 3, SD Negeri		Pendidikan Dasar	06°53'02.70" S 109°07'37.96" T	Kota Tegal, Jawa Tengah	1309-312
Demangan, Kantor Lurah		Kantor Lurah	07°47'10.41" S 110°23'21.10" T	Kota Yogyakarta, Daerah Istimewa Yogyakarta	1408-224
Demen, Kantor Lurah		Kantor Kepala Desa	07°53'09.21" S 110°05'55.98" T	Kulon Progo, Daerah Istimewa Yogyakarta	1408-211
Demen, SD Negeri		Pendidikan Dasar	07°53'08.75" S 110°05'54.08" T	Kulon Progo, Daerah Istimewa Yogyakarta	1408-211
Denbekang IV.44.02 (Tim Angkutan), Markas		Bangunan/ Kantor Pertahanan Keamanan Lainnya	07°46'31.16" S 110°22'03.18" T	Kota Yogyakarta, Daerah Istimewa Yogyakarta	1408-223
Dengkek, Kantor Kepala Desa		Kantor Kepala Desa	06°45'24.51" S 111°03'19.28" T	Pati, Jawa Tengah	1509-113
Dengok, Kantor Lurah		Kantor Kepala Desa	07°57'12.96" S 110°31'43.06" T	Gunungkidul, Daerah Istimewa Yogyakarta	1408-311

DAFTAR NAMA RUPABUMI

Nama Rupabumi	Nama Lain	Unsur Rupabumi	Koordinat	Wilayah Administrasi	Nomor Lembar Peta
Depati Amir, Bandara		Pelabuhan Udara Domestik	02°09'26.13" S 106°08'27.21" T	Bangka Tengah, Kepulauan Bangka Belitung	1113-632
Dersono, Kantor Kepala Desa		Kantor Kepala Desa	08°12'12.70" S 110°58'05.95" T	Pacitan, Jawa Timur	1407-642
Desa Air Dua, Balai Bepakat		Peribadatan/ Sosial Lainnya	02°22'58.65" S 111°09'03.81" T	Sukamara, Kalimantan Tengah	1513-412
Desa Air Dua, Puskesmas Pembantu		Puskesmas/ Puskesmas Pembantu	02°22'58.93" S 111°09'23.02" T	Sukamara, Kalimantan Tengah	1513-412
Desa Babo, Jembatan		Jembatan	00°48'30.31" U 123°51'58.04" T	Bolaang Mongondow, Sulawesi Utara	2316-541
Desa Babo, Jembatan		Jembatan	00°50'08.79" U 123°51'37.90" T	Bolaang Mongondow, Sulawesi Utara	2316-541
Desa Bahitom, MI		Pendidikan Dasar	00°37'41.43" S 114°35'22.57" T	Murung Raya, Kalimantan Tengah	1715-231
Desa Balai Riam, Perpustakaan		Perpustakaan	02°19'47.25" S 111°09'31.17" T	Sukamara, Kalimantan Tengah	1513-414
Desa Batu Merah, Gereja		Gereja	00°49'53.55" U 123°47'27.66" T	Bolaang Mongondow, Sulawesi Utara	2316-541
Desa Batu Merah, Masjid		Masjid	00°49'54.93" U 123°47'30.53" T	Bolaang Mongondow, Sulawesi Utara	2316-541
Desa Bolangat, Gereja		Gereja	00°49'25.87" U 123°51'08.95" T	Bolaang Mongondow, Sulawesi Utara	2316-541
Desa Domisil Moonow, Lapangan		Arena Atletik dan Olah Raga	00°49'41.71" U 123°45'24.13" T	Bolaang Mongondow, Sulawesi Utara	2316-541
Desa Jihing, Balai Basarah		Peribadatan/ Sosial Lainnya	02°24'42.66" S 111°08'31.95" T	Sukamara, Kalimantan Tengah	1513-412
Desa Jihing, Lapangan		Arena Atletik dan Olah Raga	02°24'24.64" S 111°09'02.93" T	Sukamara, Kalimantan Tengah	1513-412

DAFTAR NAMA RUPABUMI

Nama Rupabumi	Nama Lain	Unsur Rupabumi	Koordinat	Wilayah Administrasi	Nomor Lembar Peta
Desa Jihing, Pasar		Pusat Per-dagangan Tradisional (Pasar Eceran/ Grosir/Induk)	02°25'53.23" S 111°06'55.41" T	Sukamara, Kalimantan Tengah	1513-411
Desa Jihing, Puskesmas Pembantu		Puskesmas/ Puskesmas Pembantu	02°24'17.82" S 111°09'04.88" T	Sukamara, Kalimantan Tengah	1513-412
Desa Kanamit Jaya, Puskesmas Pembantu		Puskesmas/ Puskesmas Pembantu	02°55'20.97" S 114°09'18.37" T	Pulang Pisau, Kalimantan Tengah	1713-112
Desa Luwuk Kanan, Puskesmas Pembantu		Puskesmas/ Puskesmas Pembantu	01°58'42.88" S 113°25'44.95" T	Katingan, Kalimantan Tengah	1614-222
Desa Maelang, Pasar		Pusat Per-dagangan Tradisional (Pasar Eceran/ Grosir/Induk)	00°50'10.15" U 123°50'00.49" T	Bolaang Mongondow, Sulawesi Utara	2316-541
Desa Maelang, Puskesmas Pembantu		Puskesmas/ Puskesmas Pembantu	00°50'26.18" U 123°49'48.63" T	Bolaang Mongondow, Sulawesi Utara	2316-541
Desa Natai Sedawak, Lapangan		Arena Atletik dan Olah Raga	02°45'06.42" S 111°10'08.50" T	Sukamara, Kalimantan Tengah	1513-114
Desa Natai Sedawak, TPU		Pemakaman Umum	02°44'54.17" S 111°10'05.79" T	Sukamara, Kalimantan Tengah	1513-132
Desa Nibung Terjun, Lapangan		Arena Atletik dan Olah Raga	02°14'25.50" S 111°05'50.20" T	Sukamara, Kalimantan Tengah	1513-431
Desa Nibung Terjun, Lapangan		Arena Atletik dan Olah Raga	02°14'25.49" S 111°05'48.15" T	Sukamara, Kalimantan Tengah	1513-431
Desa Nibung Terjun, PAUD		Pendidikan Anak Usia Dini	02°14'27.42" S 111°05'56.11" T	Sukamara, Kalimantan Tengah	1513-431

DAFTAR NAMA RUPABUMI

Nama Rupabumi	Nama Lain	Unsur Rupabumi	Koordinat	Wilayah Administrasi	Nomor Lembar Peta
Desa Nibung Terjun, Puskesmas Pembantu		Puskesmas/ Puskesmas Pembantu	02°14'28.29" S 111°05'53.24" T	Sukamara, Kalimantan Tengah	1513-431
Desa Pangi, Lapangan		Arena Atletik dan Olah Raga	00°50'23.31" U 123°44'27.96" T	Bolaang Mongondow, Sulawesi Utara	2316-532
Desa Pangi, Masjid		Masjid	00°50'24.18" U 123°44'26.17" T	Bolaang Mongondow, Sulawesi Utara	2316-532
Desa Pempaning, Dermaga		Dermaga Sungai dan Danau	02°17'45.59" S 111°06'26.02" T	Sukamara, Kalimantan Tengah	1513-413
Desa Pempaning, Jembatan Gantung		Jembatan	02°18'04.17" S 111°06'25.89" T	Sukamara, Kalimantan Tengah	1513-413
Desa Pempaning, Lapangan		Arena Atletik dan Olah Raga	02°17'59.32" S 111°06'25.12" T	Sukamara, Kalimantan Tengah	1513-413
Desa Pempaning, Lapangan		Arena Atletik dan Olah Raga	02°18'17.15" S 111°06'10.60" T	Sukamara, Kalimantan Tengah	1513-413
Desa Pempaning, Perpustakaan		Perpustakaan	02°17'49.54" S 111°06'29.85" T	Sukamara, Kalimantan Tengah	1513-413
Desa Pempaning, PLTD		Pembangkit Listrik Tenaga Diesel	02°17'59.20" S 111°06'24.06" T	Sukamara, Kalimantan Tengah	1513-413
Desa Pempaning, Puskesmas Pembantu		Puskesmas/ Puskesmas Pembantu	02°17'49.49" S 111°06'29.11" T	Sukamara, Kalimantan Tengah	1513-413
Desa Petarikan, Gedung Serbaguna		Teater Seni/ Konser/ Pameran/ Pertemuan	02°25'51.74" S 111°10'11.32" T	Sukamara, Kalimantan Tengah	1513-412

DAFTAR NAMA RUPABUMI

Nama Rupabumi	Nama Lain	Unsur Rupabumi	Koordinat	Wilayah Administrasi	Nomor Lembar Peta
Desa Petarikan, Lapangan		Arena Atletik dan Olah Raga	02°25'57.83" S 111°10'03.36" T	Sukamara, Kalimantan Tengah	1513-412
Desa Petarikan, Lapangan		Arena Atletik dan Olah Raga	02°26'06.13" S 111°10'06.12" T	Sukamara, Kalimantan Tengah	1513-412
Desa Petarikan, Poskesdes		Fasilitas Kesehatan Lainnya	02°25'43.33" S 111°10'13.31" T	Sukamara, Kalimantan Tengah	1513-412
Desa Petarikan, TPU		Pemakaman Umum	02°25'52.63" S 111°09'58.16" T	Sukamara, Kalimantan Tengah	1513-412
Desa Pinenek, Polindes		Polindes	01°35'23.64" U 125°07'34.43" T	Minahasa Utara, Sulawesi Utara	2417-512
Desa Pudu, Poskesdes		Fasilitas Kesehatan Lainnya	02°44'20.53" S 111°10'51.46" T	Sukamara, Kalimantan Tengah	1513-132
Desa Pudu, Rumah Adat		Rumah Adat	02°44'10.11" S 111°10'21.18" T	Sukamara, Kalimantan Tengah	1513-132
Desa Pudu, TPU		Pemakaman Umum	02°44'15.90" S 111°10'49.41" T	Sukamara, Kalimantan Tengah	1513-132
Desa Saibuah, Balai		Gedung/ Bangunan	00°19'12.65" U 123°30'58.57" T	Bolaang Mongondow Selatan, Sulawesi Utara	2316-231
Desa Sungai Bundung, TPU		Pemakaman Umum	03°00'49.03" S 110°52'28.70" T	Sukamara, Kalimantan Tengah	1412-643
Desa Sungai Raja, Mercusuar		Menara Suar	03°02'54.56" S 110°56'02.78" T	Sukamara, Kalimantan Tengah	1412-644
Desa Sungai Raja, Pasar		Pusat Perdagangan Tradisional (Pasar Eceran/ Grosir/Induk)	03°03'02.04" S 110°56'33.18" T	Sukamara, Kalimantan Tengah	1412-644
Desa Sungai Raja, Perpustakaan		Perpustakaan	03°02'52.00" S 110°56'18.78" T	Sukamara, Kalimantan Tengah	1412-644

DAFTAR NAMA RUPABUMI

Nama Rupabumi	Nama Lain	Unsur Rupabumi	Koordinat	Wilayah Administrasi	Nomor Lembar Peta
Desa Sungai Raja, PLTD		Pembang-kit Listrik Tenaga Diesel	03°02'55.25" S 110°56'15.87" T	Sukamara, Kalimantan Tengah	1412-644
Desa Sungai Raja, Poskesdes		Fasilitas Kesehatan Lainnya	03°02'53.05" S 110°56'19.80" T	Sukamara, Kalimantan Tengah	1412-644
Desa Sungai Raja, Posyandu		Posyandu	03°02'52.70" S 110°56'19.48" T	Sukamara, Kalimantan Tengah	1412-644
Desa Sungai Raja, Puskesmas Pembantu		Puskesmas/ Puskesmas Pembantu	03°02'59.79" S 110°56'20.95" T	Sukamara, Kalimantan Tengah	1412-644
Desa Sungai Raja, Tempat Pelelangan Ikan		Pusat Pelelangan Bahan Pokok Pangan	03°03'04.14" S 110°56'17.51" T	Sukamara, Kalimantan Tengah	1412-644
Desa Sungai Raja, TPU		Pemakaman Umum	03°03'06.40" S 110°56'34.27" T	Sukamara, Kalimantan Tengah	1412-644
Desa Talian Kereng, Puskesmas Pembantu		Puskesmas/ Puskesmas Pembantu	01°54'22.34" S 113°21'07.04" T	Katingan, Kalimantan Tengah	1614-221
Detasemen Zeni Bangunan 2/IV, Kantor		Bangunan/ Kantor Pertahanan Keamanan Lainnya	07°47'30.26" S 110°22'38.77" T	Kota Yogyakarta, Daerah Istimewa Yogyakarta	1408-224
Dewantara Kirti Griya, Museum		Museum	07°48'18.20" S 110°22'41.50" T	Kota Yogyakarta, Daerah Istimewa Yogyakarta	1408-224
Dewi Sartika, TK		Pendidikan Anak Usia Dini	00°42'15.92" U 124°17'53.24" T	Kota Kotamobagu, Sulawesi Utara	2316-623
Dharma Wanita Persatuan Kabupaten Minahasa, Kantor		Kantor Pemerintah Lainnya	01°18'42.83" U 124°54'53.40" T	Minahasa, Sulawesi Utara	2417-142

DAFTAR NAMA RUPABUMI

Nama Rupabumi	Nama Lain	Unsur Rupabumi	Koordinat	Wilayah Administrasi	Nomor Lembar Peta
Dharma Wanita Persatuan, TK		Pendidikan Anak Usia Dini	01°19'02.79" U 124°54'36.68" T	Minahasa, Sulawesi Utara	2417-142
Dhuwur Boharen, Langgar	Langgar Sepuh	Masjid	07°49'45.37" S 110°24'05.34" T	Kota Yogyakarta, Daerah Istimewa Yogyakarta	1408-224
Dhuwur Celenan, Langgar	Langgar Dhuwur Jagalan	Masjid	07°49'42.21" S 110°23'47.43" T	Bantul, Daerah Istimewa Yogyakarta	1408-224
Didi, Kantor Kepala Desa		Kantor Kepala Desa	02°02'40.91" S 115°12'59.21" T	Barito Timur, Kalimantan Tengah	1713-634
Dinas Kearsipan dan Perpustakaan Kabupaten Barito Utara, Kantor		Kantor Pemerintah Lainnya	00°57'37.04" S 114°53'58.96" T	Barito Utara, Kalimantan Tengah	1715-222
Dinas Kebudayaan dan Pariwisata Kabupaten Kotawaringin Timur, Kantor	Disbudpar Kab. Kotim	Kantor Pemerintah Lainnya	02°32'06.87" S 112°54'05.08" T	Kotawaringin Timur, Kalimantan Tengah	1613-144
Dinas Kebudayaan dan Pariwisata Kabupaten Minahasa, Kantor		Kantor Pemerintah Lainnya	01°18'49.71" U 124°54'48.26" T	Minahasa, Sulawesi Utara	2417-142
Dinas Kebudayaan Pariwisata Pemuda dan Olahraga Kabupaten Katingan, Kantor		Kantor Pemerintah Lainnya	01°52'34.36" S 113°24'57.75" T	Katingan, Kalimantan Tengah	1614-222
Dinas Kehutanan Provinsi DKI Jakarta, Kantor		Kantor Pemerintah Lainnya	06°11'47.72" S 106°48'19.65" T	Kota Administrasi Jakarta Pusat, DKI Jakarta	1209-441

DAFTAR NAMA RUPABUMI

Nama Rupabumi	Nama Lain	Unsur Rupabumi	Koordinat	Wilayah Administrasi	Nomor Lembar Peta
Dinas Kelautan Dan Perikanan, Pertanian, Dan Pangan Kota Tegal, Kantor	DKPPP Kota Tegal	Kantor Pemerintah Lainnya	06°51'29.65" S 109°07'45.18" T	Kota Tegal, Jawa Tengah	1309-314
Dinas Kepemudaan dan Olahraga Kabupaten Kotawaringin Barat, Kantor		Kantor Pemerintah Lainnya	02°41'24.02" S 111°37'48.37" T	Kotawaringin Barat, Kalimantan Tengah	1513-232
Dinas Kependudukan dan Pencatatan Sipil Kabupaten Murung Raya, Kantor		Kantor Pemerintah Lainnya	00°42'27.85" S 114°22'23.02" T	Murung Raya, Kalimantan Tengah	1715-141
Dinas Kependudukan dan Catatan Sipil Kabupaten Bolaang Mongondow Utara, Kantor		Kantor Pemerintah Lainnya	00°54'43.21" U 123°15'36.11" T	Bolaang Mongondow Utara, Sulawesi Utara	2316-443
Dinas Kependudukan dan Pencatatan Sipil Kabupaten Barito Timur, Kantor		Kantor Pemerintah Lainnya	02°04'16.78" S 115°08'21.90" T	Barito Timur, Kalimantan Tengah	1713-634
Dinas Kependudukan dan Pencatatan Sipil Kabupaten Katingan, Kantor		Kantor Pemerintah Lainnya	01°52'22.61" S 113°24'58.28" T	Katingan, Kalimantan Tengah	1614-224
Dinas Kependudukan dan Pencatatan Sipil Kabupaten Kotawaringin Barat, Kantor		Kantor Pemerintah Lainnya	02°41'21.18" S 111°37'44.18" T	Kotawaringin Barat, Kalimantan Tengah	1513-232

DAFTAR NAMA RUPABUMI

Nama Rupabumi	Nama Lain	Unsur Rupabumi	Koordinat	Wilayah Administrasi	Nomor Lembar Peta
Dinas Kesehatan Kabupaten Barito Timur, Kantor		Kantor Pemerintah Lainnya	02°06'00.58" S 115°10'48.11" T	Barito Timur, Kalimantan Tengah	1713-634
Dinas Kesehatan Kabupaten Barito Utara, Kantor		Kantor Pemerintah Lainnya	00°57'43.89" S 114°53'43.39" T	Barito Utara, Kalimantan Tengah	1715-222
Dinas Kesehatan Kabupaten Minahasa, Kantor		Kantor Pemerintah Lainnya	01°19'08.65" U 124°54'35.65" T	Minahasa, Sulawesi Utara	2417-142
Dinas Kesehatan Kota Tegal, Kantor		Kantor Pemerintah Lainnya	06°51'22.43" S 109°08'08.28" T	Kota Tegal, Jawa Tengah	1309-314
Dinas Ketahanan Pangan dan Pertanian Kota Bitung, Kantor		Kantor Pemerintah Lainnya	01°26'27.70" U 125°08'31.58" T	Kota Bitung, Sulawesi Utara	2417-234
Dinas Ketahanan Pangan Kabupaten Kotawaringin Barat, Kantor		Kantor Pemerintah Lainnya	02°41'18.64" S 111°37'41.43" T	Kotawaringin Barat, Kalimantan Tengah	1513-232
Dinas Komunikasi dan Informatika Kota Bitung, Kantor		Kantor Pemerintah Lainnya	01°26'08.61" U 125°07'01.66" T	Kota Bitung, Sulawesi Utara	2417-233
Dinas Komunikasi Dan Informatika Kota Tegal, Kantor		Kantor Pemerintah Lainnya	06°52'13.79" S 109°08'13.67" T	Kota Tegal, Jawa Tengah	1309-314
Dinas Komunikasi Informatika Statistik dan Persandian Kabupaten Kotawaringin Barat, Kantor		Kantor Pemerintah Lainnya	02°41'25.41" S 111°37'50.28" T	Kotawaringin Barat, Kalimantan Tengah	1513-232

DAFTAR NAMA RUPABUMI

Nama Rupabumi	Nama Lain	Unsur Rupabumi	Koordinat	Wilayah Administrasi	Nomor Lembar Peta
Dinas Koperasi dan Usaha Kecil Menengah Kota Bitung, Kantor		Kantor Pemerintah Lainnya	01°26'04.97" U 125°07'05.37" T	Kota Bitung, Sulawesi Utara	2417-233
Dinas Koperasi Pengusaha Kecil dan Menengah Kabupaten Minahasa, Kantor		Kantor Pemerintah Lainnya	01°18'47.07" U 124°54'39.46" T	Minahasa, Sulawesi Utara	2417-142
Dinas Koperasi UMKM Perindustrian dan Perdagangan Kabupaten Barito Timur, Kantor		Kantor Pemerintah Lainnya	02°04'20.57" S 115°08'19.40" T	Barito Timur, Kalimantan Tengah	1713-634
Dinas Koperasi Usaha Kecil Dan Menengah Serta Perdagangan Provinsi DKI Jakarta, Kantor		Kantor Pemerintah Lainnya	06°10'13.27" S 106°53'21.65" T	Kota Administrasi Jakarta Utara, DKI Jakarta	1209-442
Dinas Lingkungan Hidup dan Kehutanan Kabupaten Bolaang Mongondow Utara, Kantor		Kantor Pemerintah Lainnya	00°54'29.66" U 123°15'32.70" T	Bolaang Mongondow Utara, Sulawesi Utara	2316-443
Dinas Lingkungan Hidup Kabupaten Kotawaringin Barat, Kantor		Kantor Pemerintah Lainnya	02°42'40.87" S 111°38'45.00" T	Kotawaringin Barat, Kalimantan Tengah	1513-232
Dinas Lingkungan Hidup Kota Bitung, Kantor		Kantor Pemerintah Lainnya	01°26'28.70" U 125°08'31.31" T	Kota Bitung, Sulawesi Utara	2417-234

DAFTAR NAMA RUPABUMI

Nama Rupabumi	Nama Lain	Unsur Rupabumi	Koordinat	Wilayah Administrasi	Nomor Lembar Peta
Dinas Lingkungan Hidup Kota Palangka Raya, Kantor		Kantor Pemerintah Lainnya	02°14'41.30" S 113°53'36.35" T	Kota Palangkaraya, Kalimantan Tengah	1613-642
Dinas Pekerjaan Umum dan Penataan Ruang Kabupaten Kotawaringin Barat, Kantor		Kantor Pemerintah Lainnya	02°41'35.39" S 111°38'02.60" T	Kotawaringin Barat, Kalimantan Tengah	1513-232
Dinas Pekerjaan Umum Dan Penataan Ruang Kota Tegal, Kantor	DPUPR Kota Tegal	Kantor Pemerintah Lainnya	06°51'24.41" S 109°08'09.98" T	Kota Tegal, Jawa Tengah	1309-314
Dinas Pekerjaan Umum Kabupaten Barito Timur, Kantor		Kantor Pemerintah Lainnya	02°06'58.80" S 115°10'17.47" T	Barito Timur, Kalimantan Tengah	1713-634
Dinas Pekerjaan Umum Kabupaten Minahasa, Kantor		Kantor Pemerintah Lainnya	01°19'06.58" U 124°54'31.87" T	Minahasa, Sulawesi Utara	2417-142
Dinas Pemberdayaan Masyarakat Desa Kabupaten Lamandau, Kantor		Kantor Pemerintah Lainnya	02°10'54.62" S 111°26'03.75" T	Lamandau, Kalimantan Tengah	1513-442
Dinas Pemberdayaan Masyarakat dan Desa Kabupaten Kotawaringin Barat, Kantor		Kantor Pemerintah Lainnya	02°41'33.75" S 111°38'08.43" T	Kotawaringin Barat, Kalimantan Tengah	1513-232

DAFTAR NAMA RUPABUMI

Nama Rupabumi	Nama Lain	Unsur Rupabumi	Koordinat	Wilayah Administrasi	Nomor Lembar Peta
Dinas Pemuda, Olahraga, Kebudayaan dan Pariwisata Kabupaten Barito Timur, Kantor		Kantor Pemerintah Lainnya	02°11'52.45" S 115°14'25.64" T	Barito Timur, Kalimantan Tengah	1713-632
Dinas Penanaman Modal dan Pelayanan Terpadu Satu Pintu Kabupaten Bolaang Mongondow Utara, Kantor		Kantor Pemerintah Lainnya	00°54'27.41" U 123°15'59.31" T	Bolaang Mongondow Utara, Sulawesi Utara	2316-443
Dinas Penanaman Modal dan Pelayanan Terpadu Satu Pintu Kabupaten Katingan, Kantor		Kantor Pemerintah Lainnya	01°52'52.27" S 113°24'05.92" T	Katingan, Kalimantan Tengah	1614-222
Dinas Pendapatan Daerah Kabupaten Minahasa, Kantor		Kantor Pemerintah Lainnya	01°19'08.60" U 124°54'33.05" T	Minahasa, Sulawesi Utara	2417-142
Dinas Pendidikan Kabupaten Katingan, Kantor		Kantor Pemerintah Lainnya	01°52'33.07" S 113°24'59.21" T	Katingan, Kalimantan Tengah	1614-222
Dinas Pendidikan Kecamatan Sang Tombolang, Kantor		Kantor Pemerintah Lainnya	00°50'23.96" U 123°49'41.85" T	Bolaang Mongondow, Sulawesi Utara	2316-541

DAFTAR NAMA RUPABUMI

Nama Rupabumi	Nama Lain	Unsur Rupabumi	Koordinat	Wilayah Administrasi	Nomor Lembar Peta
Dinas Pendidikan, Pemuda dan Olahraga Kabupaten Barito Timur, Kantor		Kantor Pemerintah Lainnya	02°06'18.32" S 115°10'27.73" T	Barito Timur, Kalimantan Tengah	1713-634
Dinas Pengelolaan Keuangan dan Aset Daerah Kabupaten Barito Timur, Kantor		Kantor Pemerintah Lainnya	02°06'02.71" S 115°09'11.38" T	Barito Timur, Kalimantan Tengah	1713-634
Dinas Pengendalian Penduduk dan Keluarga Berencana Kota Bitung, Kantor		Kantor Pemerintah Lainnya	01°26'05.32" U 125°07'01.96" T	Kota Bitung, Sulawesi Utara	2417-233
Dinas Perdagangan dan Perindustrian Kabupaten Barito Utara, Kantor		Kantor Pemerintah Lainnya	00°57'40.59" S 114°53'31.06" T	Barito Utara, Kalimantan Tengah	1715-222
Dinas Perdagangan Kabupaten Minahasa, Kantor		Kantor Pemerintah Lainnya	01°19'06.20" U 124°54'37.13" T	Minahasa, Sulawesi Utara	2417-142
Dinas Perdagangan Kota Bitung, Kantor		Kantor Pemerintah Lainnya	01°26'23.28" U 125°08'25.10" T	Kota Bitung, Sulawesi Utara	2417-234
Dinas Perhubungan Kabupaten Barito Timur, Kantor		Kantor Pemerintah Lainnya	02°11'45.75" S 115°14'12.33" T	Barito Timur, Kalimantan Tengah	1713-632

DAFTAR NAMA RUPABUMI

Nama Rupabumi	Nama Lain	Unsur Rupabumi	Koordinat	Wilayah Administrasi	Nomor Lembar Peta
Dinas Perhubungan Kabupaten Kotawaringin Barat, Kantor		Kantor Pemerintah Lainnya	02°42'43.85" S 111°38'42.98" T	Kotawaringin Barat, Kalimantan Tengah	1513-232
Dinas Perhubungan Kabupaten Kotawaringin Timur, Kantor		Kantor Pemerintah Lainnya	02°32'11.91" S 112°53'23.43" T	Kotawaringin Timur, Kalimantan Tengah	1613-144
Dinas Perhubungan Kabupaten Murung Raya, Kantor		Kantor Pemerintah Lainnya	00°42'52.12" S 114°25'56.04" T	Murung Raya, Kalimantan Tengah	1715-142
Dinas Perikanan Kabupaten Barito Timur, Kantor		Kantor Pemerintah Lainnya	02°06'04.03" S 115°09'12.14" T	Barito Timur, Kalimantan Tengah	1713-634
Dinas Perikanan Kabupaten Kotawaringin Barat, Kantor		Kantor Pemerintah Lainnya	02°40'33.97" S 111°38'14.13" T	Kotawaringin Barat, Kalimantan Tengah	1513-232
Dinas Perindustrian dan Perdagangan Kabupaten Lamandau, Kantor		Kantor Pemerintah Lainnya	02°10'54.87" S 111°26'06.77" T	Lamandau, Kalimantan Tengah	1513-442
Dinas Perindustrian, Perdagangan, Koperasi, Usaha Kecil dan Menengah Kabupaten Kotawaringin Barat, Kantor		Kantor Pemerintah Lainnya	02°41'19.33" S 111°37'42.08" T	Kotawaringin Barat, Kalimantan Tengah	1513-232

DAFTAR NAMA RUPABUMI

Nama Rupabumi	Nama Lain	Unsur Rupabumi	Koordinat	Wilayah Administrasi	Nomor Lembar Peta
Dinas Perpustakaan dan Kearsipan Kabupaten Kotawaringin Barat, Kantor		Kantor Pemerintah Lainnya	02°41'24.95" S 111°37'53.72" T	Kotawaringin Barat, Kalimantan Tengah	1513-232
Dinas Perpustakaan dan Kearsipan Kabupaten Sukamara, Kantor		Kantor Pemerintah Lainnya	02°43'01.33" S 111°10'04.67" T	Sukamara, Kalimantan Tengah	1513-132
Dinas Pertambangan dan Energi Tamiang Layang, Kantor		Kantor Pemerintah Lainnya	02°10'13.90" S 115°13'28.06" T	Barito Timur, Kalimantan Tengah	1713-632
Dinas Pertanian, Peternakan dan Perikanan Kabupaten Barito Timur, Kantor		Kantor Pemerintah Lainnya	02°06'06.16" S 115°09'13.20" T	Barito Timur, Kalimantan Tengah	1713-634
Dinas Perumahan Rakyat dan Kawasan Permukiman Kabupaten Kotawaringin Barat, Kantor		Kantor Pemerintah Lainnya	02°41'02.10" S 111°37'46.95" T	Kotawaringin Barat, Kalimantan Tengah	1513-232
Dinas Satuan Polisi Pamong Praja dan Pemadam Kebakaran Kabupaten Kotawaringin Barat, Kantor		Kantor Pemerintah Lainnya	02°42'47.05" S 111°38'41.08" T	Kotawaringin Barat, Kalimantan Tengah	1513-232

DAFTAR NAMA RUPABUMI

Nama Rupabumi	Nama Lain	Unsur Rupabumi	Koordinat	Wilayah Administrasi	Nomor Lembar Peta
Dinas Sosial dan Pemberdayaan Masyarakat dan Desa Kabupaten Sukamara, Kantor		Kantor Pemerintah Lainnya	02°42'59.65" S 111°10'05.25" T	Sukamara, Kalimantan Tengah	1513-132
Dinas Sosial Minahasa, Kantor		Kantor Pemerintah Lainnya	01°19'00.01" U 124°54'35.71" T	Minahasa, Sulawesi Utara	2417-142
Dinas Sosial, Tenaga Kerja dan Transmigrasi Kabupaten Barito Timur, Kantor		Kantor Pemerintah Lainnya	02°04'17.01" S 115°08'18.33" T	Barito Timur, Kalimantan Tengah	1713-634
Dinas Tanaman Pangan Hortikultura dan Perkebunan Kabupaten Kotawaringin Barat, Kantor		Kantor Pemerintah Lainnya	02°40'27.10" S 111°38'23.05" T	Kotawaringin Barat, Kalimantan Tengah	1513-232
Dinas Tenaga Kerja dan Transmigrasi Kabupaten Kotawaringin Barat, Kantor		Kantor Pemerintah Lainnya	02°41'18.69" S 111°37'45.51" T	Kotawaringin Barat, Kalimantan Tengah	1513-232
Dinas Tenaga Kerja dan Transmigrasi Wilayah 3 Pengawasan Ketenagakerjaan Provinsi Kalimantan Tengah, Kantor		Kantor Pemerintah Lainnya	02°41'11.20" S 111°37'56.73" T	Kotawaringin Barat, Kalimantan Tengah	1513-232
Dinas Tenaga Kerja Kota Bitung, Kantor		Kantor Pemerintah Lainnya	01°26'09.55" U 125°07'01.90" T	Kota Bitung, Sulawesi Utara	2417-233

DAFTAR NAMA RUPABUMI

Nama Rupabumi	Nama Lain	Unsur Rupabumi	Koordinat	Wilayah Administrasi	Nomor Lembar Peta
Dinoyo, Kantor Lurah		Kantor Lurah	07°56'28.13" S 112°36'35.23" T	Kota Malang, Jawa Timur	1608-111
Digantara, Monumen Patung	Patung Pancoran	Tugu/ Monumen/ Gapura	06°14'35.07" S 106°50'36.78" T	Kota Administrasi Jakarta Selatan, DKI Jakarta	1209-441
Djalaluddin, Bandara		Pelabuhan Udara Domestik	00°38'28.24" U 122°50'40.78" T	Gorontalo, Gorontalo	2216-623
DKT Pagongan, RS	RS Tk.IV 04.07.01 Tegal	Rumah Sakit Umum	06°54'17.57" S 109°07'56.97" T	Tegal, Jawa Tengah	1309-312
Dokter umum dr. Zulfian Muslim, M.Kes, Praktik		Fasilitas Kesehatan Lainnya	01°26'48.91" U 125°07'57.60" T	Kota Bitung, Sulawesi Utara	2417-234
Doloduo, Puskesmas		Puskesmas/ Puskesmas Pembantu	00°31'30.32" U 123°57'47.34" T	Bolaang Mongondow, Sulawesi Utara	2316-522
Domine Eduard Osok, Bandara		Pelabuhan Udara Domestik	00°53'27.71" S 131°17'27.26" T	Kota Sorong, Papua Barat	2815-221
Dominikus Wonosari, SMA		Pendidikan Menengah Umum	07°58'14.95" S 110°36'26.89" T	Gunungkidul, Daerah Istimewa Yogyakarta	1408-311
Domisil Moonow, Kantor Kepala Desa		Kantor Kepala Desa	00°49'43.41" U 123°45'23.48" T	Bolaang Mongondow, Sulawesi Utara	2316-541
Domisil Moonow, Puskesmas Pembantu		Puskesmas/ Puskesmas Pembantu	00°49'40.58" U 123°45'28.26" T	Bolaang Mongondow, Sulawesi Utara	2316-541
Domisil Moonow, SD Negeri		Pendidikan Dasar	00°49'41.54" U 123°45'21.74" T	Bolaang Mongondow, Sulawesi Utara	2316-541
Dorong, Kantor Kepala Desa		Kantor Kepala Desa	02°05'47.08" S 115°11'11.98" T	Barito Timur, Kalimantan Tengah	1713-634
DPRD Kabupaten Bantul, Kantor		Kantor DPRD	07°53'24.53" S 110°19'32.44" T	Bantul, Daerah Istimewa Yogyakarta	1408-221

DAFTAR NAMA RUPABUMI

Nama Rupabumi	Nama Lain	Unsur Rupabumi	Koordinat	Wilayah Administrasi	Nomor Lembar Peta
DPRD Kabupaten Gunungkidul, Kantor		Kantor DPRD	07°57'58.03" S 110°36'01.83" T	Gunungkidul, Daerah Istimewa Yogyakarta	1408-311
dr. Doris Sylvanus Palangkaraya, RSUD		Rumah Sakit Umum	02°12'36.85" S 113°55'22.61" T	Kota Palangkaraya, Kalimantan Tengah	1613-642
Dr. M Ashari, RSUD		Rumah Sakit Umum	06°54'37.57" S 109°22'54.04" T	Pemalang, Jawa Tengah	1309-322
Dr. R. Soedjati Soemodiarjo, RSUD		Rumah Sakit Umum	07°05'03.14" S 110°55'11.90" T	Grobogan, Jawa Tengah	1408-644
Dr. Sam Ratulangi Tondano, RSUD		Rumah Sakit Umum	01°18'34.08" U 124°54'59.07" T	Minahasa, Sulawesi Utara	2417-142
Dr. Soeselo, RSUD		Rumah Sakit Umum	06°59'37.05" S 109°08'15.69" T	Tegal, Jawa Tengah	1309-312
Dr. Wahidin Soediro Hoesodo, Taman Makam Pahlawan Nasional		Pemakaman Khusus	07°43'10.22" S 110°20'55.78" T	Sleman, Daerah Istimewa Yogyakarta	1408-241
Dr. Yap, Rumah Sakit Mata		Rumah Sakit Khusus	07°46'50.40" S 110°22'30.00" T	Kota Yogyakarta, Daerah Istimewa Yogyakarta	1408-224
Duasaudara, Kantor Lurah		Kantor Lurah	01°30'00.31" U 125°07'43.93" T	Kota Bitung, Sulawesi Utara	2417-512
Duasudara, Stadion		Stadion/ Tribun/ Bangunan Olah Raga	01°26'00.86" U 125°06'56.00" T	Kota Bitung, Sulawesi Utara	2417-233
Duduksampeyan, Kantor Camat		Kantor Camat	07°09'14.81" S 112°31'13.06" T	Gresik, Jawa Timur	1608-431
Dukuhseti, Kantor Camat		Kantor Camat	06°28'31.63" S 111°02'15.03" T	Pati, Jawa Tengah	1509-411

DAFTAR NAMA RUPABUMI

Nama Rupabumi	Nama Lain	Unsur Rupabumi	Koordinat	Wilayah Administrasi	Nomor Lembar Peta
Dukun, Kantor Camat		Kantor Camat	06°59'58.02" S 112°30'33.47" T	Gresik, Jawa Timur	1609-111
Duminanga, Lapangan		Arena Atletik dan Olah Raga	00°20'29.92" U 123°52'06.27" T	Bolaang Mongondow Selatan, Sulawesi Utara	2316-241
Duminanga, Puskesmas		Puskesmas/ Puskesmas Pembantu	00°20'38.65" U 123°52'11.44" T	Bolaang Mongondow Selatan, Sulawesi Utara	2316-241
Duminanga, Puskesmas Pembantu		Puskesmas/ Puskesmas Pembantu	00°20'27.50" U 123°52'09.29" T	Bolaang Mongondow Selatan, Sulawesi Utara	2316-241
Dumoga Kotamobagu, Universitas		Pendidikan Tinggi	00°44'29.34" U 124°18'43.61" T	Kota Kotamobagu, Sulawesi Utara	2316-623
Duren Sawit, Kantor Lurah		Kantor Lurah	06°13'51.51" S 106°54'52.71" T	Kota Administrasi Jakarta Timur, DKI Jakarta	1209-442
Duren Tiga, Kantor Lurah		Kantor Lurah	06°15'14.85" S 106°50'12.16" T	Kota Administrasi Jakarta Selatan, DKI Jakarta	1209-423
Duri Pulo, Kantor Lurah		Kantor Lurah	06°09'49.82" S 106°48'33.44" T	Kota Administrasi Jakarta Pusat, DKI Jakarta	1209-441
Durian Tunggal, Kantor Kepala Desa		Kantor Kepala Desa	01°56'57.54" S 112°08'58.19" T	Seruyan, Kalimantan Tengah	1514-312
Dusun Hilir, Kantor Camat		Kantor Camat	02°12'52.32" S 114°50'55.59" T	Barito Selatan, Kalimantan Tengah	1713-541
Dusun Sarang, Balai		Gedung/ Bangunan	02°26'49.68" S 111°12'05.38" T	Sukamara, Kalimantan Tengah	1513-412
Dusun Sarang, Puskesmas Pembantu		Puskesmas/ Puskesmas Pembantu	02°26'37.62" S 111°12'05.43" T	Sukamara, Kalimantan Tengah	1513-412
Dusun Selatan, Kantor Camat		Kantor Camat	01°43'27.32" S 114°49'50.19" T	Barito Selatan, Kalimantan Tengah	1714-241
Dusun Tengah, Kantor Camat		Kantor Camat	01°47'58.49" S 115°09'01.37" T	Barito Timur, Kalimantan Tengah	1714-314

DAFTAR NAMA RUPABUMI

Nama Rupabumi	Nama Lain	Unsur Rupabumi	Koordinat	Wilayah Administrasi	Nomor Lembar Peta
Dusun Utara, Kantor Camat		Kantor Camat	01°30'37.33" S 114°52'19.13" T	Barito Selatan, Kalimantan Tengah	1714-243
Duwet, Kantor Lurah		Kantor Kepala Desa	07°59'55.43" S 110°35'32.34" T	Gunungkidul, Daerah Istimewa Yogyakarta	1408-311
Dwi Windu, Stadion		Stadion/ Tribun/ Bangunan Olah Raga	07°52'50.19" S 110°19'54.27" T	Bantul, Daerah Istimewa Yogyakarta	1408-221
Ehe, Kantor Kepala Desa		Kantor Kepala Desa	01°47'45.84" U 125°07'16.63" T	Minahasa Utara, Sulawesi Utara	2417-531
Ehe, Permakaman		Pemukaman Bukan Umum	01°47'37.59" U 125°07'31.89" T	Minahasa Utara, Sulawesi Utara	2417-532
El Tari, Bandara		Pelabuhan Udara Internasional	10°10'08.09" S 123°40'05.54" T	Kota Kupang, Nusa Tenggara Timur	2305-532
Embalut, Kantor Kepala Desa		Kantor Kepala Desa	00°20'14.68" S 117°05'01.60" T	Kutai Kartanegara, Kalimantan Timur	1915-413
Enemawira, Puskesmas		Puskesmas/ Puskesmas Pembantu	03°39'16.37" U 125°33'41.64" T	Kepulauan Sangihe, Sulawesi Utara	2419-613
Enggelaam, Kantor Kepala Desa		Kantor Kepala Desa	00°06'40.95" S 116°11'31.84" T	Kutai Kartanegara, Kalimantan Timur	1815-534
Equator, Monumen		Tugu/ Monumen/ Gapura	00°00'00.97" S 114°20'00.39" T	Murung Raya, Kalimantan Tengah	1715-443
Fajar Kusuma 2, TK		Pendidikan Anak Usia Dini	02°26'58.37" S 111°12'07.67" T	Sukamara, Kalimantan Tengah	1513-412
Farmasi Kotamobagu, SMK		Pendidikan Menengah Umum	00°42'25.40" U 124°18'14.73" T	Kota Kotamobagu, Sulawesi Utara	2316-623
Fathul Huda, Masjid		Masjid	03°01'14.02" S 114°10'58.93" T	Pulang Pisau, Kalimantan Tengah	1712-434
Fatmawati Soekarno, Bandara		Pelabuhan Udara Domestik	03°51'38.42" S 102°20'21.26" T	Kota Bengkulu, Bengkulu	0912-123

DAFTAR NAMA RUPABUMI

Nama Rupabumi	Nama Lain	Unsur Rupabumi	Koordinat	Wilayah Administrasi	Nomor Lembar Peta
Frans Kaisiepo, Bandara		Pelabuhan Udara Internasional	01°11'29.07" S 136°06'19.44" T	Biak Numfor, Papua	3114-631
Gabungan Pelaksana Konstruksi Nasional Indonesia, Kantor		Gedung/ Bangunan	02°44'14.64" S 111°10'04.19" T	Sukamara, Kalimantan Tengah	1513-132
Gabus, Kantor Camat		Kantor Camat	06°49'58.80" S 111°03'19.75" T	Pati, Jawa Tengah	1509-113
Gadabung, Kantor Kepala Desa		Kantor Kepala Desa	03°10'00.99" S 114°12'20.54" T	Pulang Pisau, Kalimantan Tengah	1712-432
Gading, Kantor Lurah		Kantor Kepala Desa	07°54'44.42" S 110°33'18.60" T	Gunungkidul, Daerah Istimewa Yogyakarta	1408-311
Gadingharjo, Kantor Lurah		Kantor Kepala Desa	07°58'45.88" S 110°15'50.05" T	Bantul, Daerah Istimewa Yogyakarta	1408-221
Gadingrejo, Kantor Camat		Kantor Camat	07°37'38.02" S 112°52'44.27" T	Kota Pasuruan, Jawa Timur	1608-142
Gadingsari, Kantor Lurah		Kantor Kepala Desa	07°58'10.07" S 110°15'20.87" T	Bantul, Daerah Istimewa Yogyakarta	1408-221
Gajahkumpul, Kantor Kepala Desa		Kantor Kepala Desa	06°42'29.03" S 111°14'20.16" T	Pati, Jawa Tengah	1509-132
Galang, Kantor Camat		Kantor Camat	00°50'57.80" U 104°15'42.52" T	Kota Batam, Kepulauan Riau	1016-541
Galis, Kantor Camat		Kantor Camat	07°09'23.39" S 113°33'04.32" T	Pamekasan, Jawa Timur	1608-631
Galis, Kantor Kepala Desa		Kantor Kepala Desa	07°09'24.56" S 113°33'18.30" T	Pamekasan, Jawa Timur	1608-631
Galur, Kantor Lurah		Kantor Lurah	06°10'31.98" S 106°51'16.68" T	Kota Administrasi Jakarta Pusat, DKI Jakarta	1209-441
Galur, Kantor Panewu		Kantor Camat	07°56'24.10" S 110°14'09.23" T	Kulon Progo, Daerah Istimewa Yogyakarta	1408-212

DAFTAR NAMA RUPABUMI

Nama Rupabumi	Nama Lain	Unsur Rupabumi	Koordinat	Wilayah Administrasi	Nomor Lembar Peta
Gambir, Kantor Camat		Kantor Camat	06°10'14.63" S 106°49'08.56" T	Kota Administrasi Jakarta Pusat, DKI Jakarta	1209-441
Gampingan, Candi		Candi	07°50'08.20" S 110°26'14.55" T	Bantul, Daerah Istimewa Yogyakarta	1408-224
Gandang 3, SD Negeri		Pendidikan Dasar	02°57'39.19" S 114°05'30.36" T	Pulang Pisau, Kalimantan Tengah	1713-111
Gandaria Selatan, Kantor Lurah		Kantor Lurah	06°16'13.81" S 106°47'38.38" T	Kota Administrasi Jakarta Selatan, DKI Jakarta	1209-423
Gandaria Utara, Kantor Lurah		Kantor Lurah	06°15'26.08" S 106°47'16.85" T	Kota Administrasi Jakarta Selatan, DKI Jakarta	1209-423
Gandrung, Kantor Kepala Desa		Kantor Kepala Desa	01°51'59.87" S 115°15'28.52" T	Barito Timur, Kalimantan Tengah	1714-323
Gari, Kantor Lurah		Kantor Kepala Desa	07°55'09.07" S 110°35'52.46" T	Gunungkidul, Daerah Istimewa Yogyakarta	1408-311
Garong, TPU		Pemukaman Umum	02°42'44.49" S 111°10'04.96" T	Sukamara, Kalimantan Tengah	1513-132
Garuda 16 Bitung, SMK		Pendidikan Menengah Umum	01°26'56.05" U 125°10'35.55" T	Kota Bitung, Sulawesi Utara	2417-234
Garung, Kantor Kepala Desa		Kantor Kepala Desa	02°38'51.55" S 114°13'09.46" T	Pulang Pisau, Kalimantan Tengah	1713-132
Gaung Baru, Kantor Lurah		Kantor Lurah	01°46'35.35" S 113°43'12.61" T	Kota Palangkaraya, Kalimantan Tengah	1614-314
GBHI Protestan Jemaat Pangi Timur, Gereja		Gereja	00°50'13.22" U 123°44'35.50" T	Bolaang Mongondow, Sulawesi Utara	2316-532
GBI El Shadday Tondano, Gereja		Gereja	01°18'08.29" U 124°54'32.30" T	Minahasa, Sulawesi Utara	2417-142
GBI Jemaat Basileia Bitung, Gereja		Gereja	01°26'48.75" U 125°08'13.62" T	Kota Bitung, Sulawesi Utara	2417-234

DAFTAR NAMA RUPABUMI

Nama Rupabumi	Nama Lain	Unsur Rupabumi	Koordinat	Wilayah Administrasi	Nomor Lembar Peta
GBI Jemaat Hosana Bitung, Gereja		Gereja	01°26'44.55" U 125°08'04.83" T	Kota Bitung, Sulawesi Utara	2417-234
Gebang, Candi		Candi	07°45'05.20" S 110°24'58.70" T	Sleman, Daerah Istimewa Yogyakarta	1408-224
Gedangan, Kantor Kepala Desa		Kantor Kepala Desa	08°05'18.91" S 111°14'05.38" T	Pacitan, Jawa Timur	1507-434
Gedangrejo, Kantor Lurah		Kantor Kepala Desa	07°56'41.58" S 110°40'42.78" T	Gunungkidul, Daerah Istimewa Yogyakarta	1408-312
Gedangsari, Kantor Panewu		Kantor Camat	07°50'28.94" S 110°35'32.56" T	Gunungkidul, Daerah Istimewa Yogyakarta	1408-313
Gedhe, Masjid	Masjid Gedhe Kauman	Masjid	07°48'14.14" S 110°21'44.07" T	Kota Yogyakarta, Daerah Istimewa Yogyakarta	1408-223
Gedongtengen, Kantor Mantri Pamong Praja		Kantor Camat	07°47'21.14" S 110°21'31.95" T	Kota Yogyakarta, Daerah Istimewa Yogyakarta	1408-223
Gegersawangan, Pantai		Pariwisata/Rekreasi Pantai	08°49'32.03" S 115°13'14.78" T	Badung, Bali	1707-314
Gelora, Kantor Lurah		Kantor Lurah	06°12'50.34" S 106°47'53.77" T	Kota Administrasi Jakarta Pusat, DKI Jakarta	1209-441
Gemeh, Puskesmas		Puskesmas/Puskesmas Pembantu	04°30'34.47" U 126°49'13.64" T	Kepulauan Talaud, Sulawesi Utara	2520-521
Genjahan, Kantor Lurah		Kantor Kepala Desa	07°58'12.89" S 110°42'37.76" T	Gunungkidul, Daerah Istimewa Yogyakarta	1408-312
Genting Tanah, Kantor Kepala Desa		Kantor Kepala Desa	00°04'35.53" U 116°25'50.69" T	Kutai Kartanegara, Kalimantan Timur	1816-222
Gerakan Mandau Telabang Pancasila, Tugu		Tugu/Monumen/Gapura	02°09'34.98" S 112°45'46.48" T	Kotawaringin Timur, Kalimantan Tengah	1613-441
Geritan, Kantor Kepala Desa		Kantor Kepala Desa	06°45'05.55" S 111°03'29.80" T	Pati, Jawa Tengah	1509-113

DAFTAR NAMA RUPABUMI

Nama Rupabumi	Nama Lain	Unsur Rupabumi	Koordinat	Wilayah Administrasi	Nomor Lembar Peta
Germita Petra, Gereja		Gereja	03°53'44.32" U 126°43'02.00" T	Kepulauan Talaud, Sulawesi Utara	2519-534
Germita Sanggaloma , Gereja		Gereja	03°54'04.45" U 126°43'05.49" T	Kepulauan Talaud, Sulawesi Utara	2519-534
Getas, Kantor Lurah		Kantor Kepala Desa	07°55'48.77" S 110°30'18.96" T	Gunungkidul, Daerah Istimewa Yogyakarta	1408-311
Ghrasia, RS	Rumah Sakit Jiwa Pakem	Rumah Sakit Khusus	07°39'43.92" S 110°25'17.33" T	Sleman, Daerah Istimewa Yogyakarta	1408-242
Gilang, Kantor Kepala Desa		Kantor Kepala Desa	08°06'28.32" S 112°01'48.30" T	Tulungagung, Jawa Timur	1507-633
Giri Agung, Kantor Kepala Desa		Kantor Kepala Desa	00°12'13.60" S 117°03'32.08" T	Kutai Kartanegara, Kalimantan Timur	1915-431
Girian , Pasar		Pusat Perdagangan Tradisional (Pasar Eceran/ Grosir/Induk)	01°26'22.46" U 125°07'35.70" T	Kota Bitung, Sulawesi Utara	2417-234
Girian Bawah, Kantor Lurah		Kantor Lurah	01°26'03.18" U 125°07'51.30" T	Kota Bitung, Sulawesi Utara	2417-234
Girian Indah, Kantor Lurah		Kantor Lurah	01°26'49.40" U 125°08'12.41" T	Kota Bitung, Sulawesi Utara	2417-234
Girian Permai, Kantor Lurah		Kantor Lurah	01°27'24.56" U 125°07'47.14" T	Kota Bitung, Sulawesi Utara	2417-234
Girian Weru Dua, Gedung Pertemuan		Teater Seni/ Konser/ Pameran/ Pertemuan	01°26'30.80" U 125°07'58.30" T	Kota Bitung, Sulawesi Utara	2417-234
Girian Weru Dua, Kantor Lurah		Kantor Lurah	01°26'31.36" U 125°07'58.56" T	Kota Bitung, Sulawesi Utara	2417-234
Girian Weru Satu, Kantor Lurah		Kantor Lurah	01°26'16.53" U 125°07'35.21" T	Kota Bitung, Sulawesi Utara	2417-234
Girian Weru, Puskesmas		Puskesmas/ Puskesmas Pembantu	01°26'33.81" U 125°07'59.54" T	Kota Bitung, Sulawesi Utara	2417-234

DAFTAR NAMA RUPABUMI

Nama Rupabumi	Nama Lain	Unsur Rupabumi	Koordinat	Wilayah Administrasi	Nomor Lembar Peta
Girian, Kantor Camat		Kantor Camat	01°26'58.68" U 125°07'59.49" T	Kota Bitung, Sulawesi Utara	2417-234
Giriasih, Kantor Lurah		Kantor Kepala Desa	07°59'38.56" S 110°22'00.36" T	Gunungkidul, Daerah Istimewa Yogyakarta	1408-221
Giriharjo, Kantor Kepala Desa		Kantor Kepala Desa	07°31'56.51" S 111°12'53.61" T	Ngawi, Jawa Timur	1508-134
Giriharjo, Kantor Lurah		Kantor Kepala Desa	08°00'57.12" S 110°25'03.85" T	Gunungkidul, Daerah Istimewa Yogyakarta	1407-544
Girijati, Kantor Lurah		Kantor Kepala Desa	08°00'08.29" S 110°20'42.98" T	Gunungkidul, Daerah Istimewa Yogyakarta	1407-543
Girikarto, Kantor Lurah		Kantor Kepala Desa	08°04'14.99" S 110°26'32.16" T	Gunungkidul, Daerah Istimewa Yogyakarta	1407-544
Giriloyo, Masjid		Masjid	07°55'03.04" S 110°24'25.09" T	Bantul, Daerah Istimewa Yogyakarta	1408-222
Girimulyo, Kantor Kepala Desa		Kantor Kepala Desa	07°33'49.03" S 111°13'49.79" T	Ngawi, Jawa Timur	1508-134
Girimulyo, Kantor Lurah		Kantor Kepala Desa	08°02'03.35" S 110°26'00.25" T	Gunungkidul, Daerah Istimewa Yogyakarta	1407-544
Giring, Kantor Lurah		Kantor Kepala Desa	08°00'56.48" S 110°33'46.18" T	Gunungkidul, Daerah Istimewa Yogyakarta	1407-633
Giripanggung, Kantor Lurah		Kantor Kepala Desa	08°06'00.63" S 110°41'24.22" T	Gunungkidul, Daerah Istimewa Yogyakarta	1407-634
Giripeni, Taman Makam Pahlawan		Pemakaman Khusus	07°52'12.75" S 110°09'14.05" T	Kulon Progo, Daerah Istimewa Yogyakarta	1408-214
Giripurwo, Kantor Lurah		Kantor Kepala Desa	08°01'48.86" S 110°24'11.47" T	Gunungkidul, Daerah Istimewa Yogyakarta	1407-544
Girisekar, Kantor Lurah		Kantor Kepala Desa	08°02'14.37" S 110°27'51.49" T	Gunungkidul, Daerah Istimewa Yogyakarta	1407-544
Girisubo, Kantor Panewu		Kantor Camat	08°09'47.60" S 110°46'09.78" T	Gunungkidul, Daerah Istimewa Yogyakarta	1407-641
Girisuko, Kantor Lurah		Kantor Kepala Desa	08°00'21.50" S 110°25'37.57" T	Gunungkidul, Daerah Istimewa Yogyakarta	1407-544
Giritirto, Kantor Lurah		Kantor Kepala Desa	07°59'59.13" S 110°22'54.82" T	Gunungkidul, Daerah Istimewa Yogyakarta	1408-222

DAFTAR NAMA RUPABUMI

Nama Rupabumi	Nama Lain	Unsur Rupabumi	Koordinat	Wilayah Administrasi	Nomor Lembar Peta
Giriwungu, Kantor Lurah		Kantor Kepala Desa	08°01'22.29" S 110°25'30.43" T	Gunungkidul, Daerah Istimewa Yogyakarta	1407-544
Giwangan, Kantor Lurah		Kantor Lurah	07°49'59.12" S 110°23'32.23" T	Kota Yogyakarta, Daerah Istimewa Yogyakarta	1408-224
GKE Efata Desa Nibung Terjun, Gereja		Gereja	02°14'28.60" S 111°05'52.50" T	Sukamara, Kalimantan Tengah	1513-431
GKE Eklesia, Gereja		Gereja	00°39'06.56" S 114°34'16.65" T	Murung Raya, Kalimantan Tengah	1715-231
GKE Gloria, Gereja		Gereja	02°20'13.75" S 111°09'10.53" T	Sukamara, Kalimantan Tengah	1513-414
GKE Imanuel, Gereja		Gereja	02°42'32.48" S 111°10'26.04" T	Sukamara, Kalimantan Tengah	1513-132
GKI Eben Haezer Tondano, Gereja		Gereja	01°18'30.15" U 124°54'51.58" T	Minahasa, Sulawesi Utara	2417-142
GKI Ngupasan, Gereja		Gereja	07°47'57.00" S 110°21'42.71" T	Kota Yogyakarta, Daerah Istimewa Yogyakarta	1408-223
GKMI Anastasis, Gereja		Gereja	01°26'46.48" U 125°08'09.44" T	Kota Bitung, Sulawesi Utara	2417-234
GKSI Desa Air Dua, Gereja		Gereja	02°22'54.85" S 111°09'12.47" T	Sukamara, Kalimantan Tengah	1513-412
GKSI Desa Nibung Terjun, Gereja		Gereja	02°14'38.98" S 111°05'49.76" T	Sukamara, Kalimantan Tengah	1513-431
GKSI Jemaat Ekklesia, Gereja		Gereja	02°20'10.20" S 111°09'10.90" T	Sukamara, Kalimantan Tengah	1513-414
GKSI Lama Desa Pempaning Jemaat Karmel, Gereja		Gereja	02°18'01.04" S 111°06'23.09" T	Sukamara, Kalimantan Tengah	1513-413
GKSI Melatup, Gereja		Gereja	02°10'43.26" S 111°04'19.00" T	Sukamara, Kalimantan Tengah	1513-431
Glagah, Kantor Lurah		Kantor Kepala Desa	07°54'11.41" S 110°04'21.64" T	Kulon Progo, Daerah Istimewa Yogyakarta	1408-211

DAFTAR NAMA RUPABUMI

Nama Rupabumi	Nama Lain	Unsur Rupabumi	Koordinat	Wilayah Administrasi	Nomor Lembar Peta
Glenmore, Kantor Camat		Kantor Camat	08°18'43.20" S 114°02'50.63" T	Banyuwangi, Jawa Timur	1707-413
Global Inbyra, SD	GIS	Pendidikan Dasar	06°52'13.02" S 109°07'17.06" T	Kota Tegal, Jawa Tengah	1309-313
GMIBM Desa Pangi Timur, Gereja		Gereja	00°50'15.46" U 123°44'33.23" T	Bolaang Mongondow, Sulawesi Utara	2316-532
GMIBM Nazaret Pasir Putih, Gereja		Gereja	00°50'25.34" U 123°49'15.90" T	Bolaang Mongondow, Sulawesi Utara	2316-541
GMIM 1 Kali, SD		Pendidikan Dasar	01°23'54.80" U 124°50'38.90" T	Minahasa, Sulawesi Utara	2417-143
GMIM 1 Tomohon, SD		Pendidikan Dasar	01°18'47.17" U 124°50'28.13" T	Kota Tomohon, Sulawesi Utara	2417-141
GMIM 2 Kakakasen, SD		Pendidikan Dasar	01°21'00.88" U 124°49'53.33" T	Kota Tomohon, Sulawesi Utara	2417-141
GMIM 2 Kali, SD		Pendidikan Dasar	01°23'44.70" U 124°50'41.05" T	Minahasa, Sulawesi Utara	2417-143
GMIM 2 Kembes Satu, SD		Pendidikan Dasar	01°24'08.02" U 124°53'07.37" T	Minahasa, Sulawesi Utara	2417-144
GMIM 2 Sarongsong, SD		Pendidikan Dasar	01°17'52.88" U 124°49'44.68" T	Kota Tomohon, Sulawesi Utara	2417-141
GMIM 2 Taratara, SD		Pendidikan Dasar	01°18'58.69" U 124°46'57.82" T	Kota Tomohon, Sulawesi Utara	2417-141
GMIM 2 Woloan, SD		Pendidikan Dasar	01°19'02.37" U 124°48'29.29" T	Kota Tomohon, Sulawesi Utara	2417-141
GMIM 3 Woloan, SD		Pendidikan Dasar	01°18'58.92" U 124°48'05.43" T	Kota Tomohon, Sulawesi Utara	2417-141
GMIM 4 Tomohon, SD		Pendidikan Dasar	01°19'21.53" U 124°50'18.80" T	Kota Tomohon, Sulawesi Utara	2417-141
GMIM 5 Duasudara, SD		Pendidikan Dasar	01°29'37.27" U 125°07'38.80" T	Kota Bitung, Sulawesi Utara	2417-234
GMIM 65 Winuri, SD		Pendidikan Dasar	01°38'42.97" U 125°06'14.55" T	Minahasa Utara, Sulawesi Utara	2417-513
GMIM 7 Tomohon, SD		Pendidikan Dasar	01°19'51.20" U 124°50'13.95" T	Kota Tomohon, Sulawesi Utara	2417-141

DAFTAR NAMA RUPABUMI

Nama Rupabumi	Nama Lain	Unsur Rupabumi	Koordinat	Wilayah Administrasi	Nomor Lembar Peta
GMIM Alfa Omega, Gereja		Gereja	01°17'56.06" U 124°54'31.27" T	Minahasa, Sulawesi Utara	2417-142
GMIM Batuputih, SD		Pendidikan Dasar	01°34'25.14" U 125°09'34.95" T	Kota Bitung, Sulawesi Utara	2417-512
GMIM Betel Kembuan, Gereja		Gereja	01°19'04.17" U 124°55'00.14" T	Minahasa, Sulawesi Utara	2417-142
GMIM Bethesda Tomohon, RS		Rumah Sakit Umum	01°19'37.72" U 124°50'20.03" T	Kota Tomohon, Sulawesi Utara	2417-141
GMIM Betlehem, Gereja		Gereja	01°24'51.57" U 124°51'39.01" T	Minahasa, Sulawesi Utara	2417-143
GMIM Damai Tomohon, SLB		Pendidikan Khusus	01°19'52.26" U 124°50'22.03" T	Kota Tomohon, Sulawesi Utara	2417-141
GMIM Eben Haezer Kakaskasen, TK		Pendidikan Anak Usia Dini	01°20'40.17" U 124°50'01.78" T	Kota Tomohon, Sulawesi Utara	2417-141
GMIM Getsemani Lansot Sarongsong, Gereja		Gereja	01°18'02.49" U 124°49'46.36" T	Kota Tomohon, Sulawesi Utara	2417-141
GMIM Imanuel Tatengesan Makalu, Gereja		Gereja	00°59'05.51" U 124°52'11.34" T	Minahasa Tenggara, Sulawesi Utara	2416-443
GMIM Jemaat Abraham Duasudara, Gereja		Gereja	01°29'38.22" U 125°07'38.92" T	Kota Bitung, Sulawesi Utara	2417-234
GMIM Jemaat Anugerah Lowu Satu, Gereja		Gereja	01°03'39.53" U 124°48'18.44" T	Minahasa Tenggara, Sulawesi Utara	2417-121
GMIM Jemaat Bait-El Kamasi, Gereja		Gereja	01°19'33.49" U 124°50'11.78" T	Kota Tomohon, Sulawesi Utara	2417-141
GMIM Jemaat Baitani, Gereja		Gereja	01°08'55.33" U 124°49'24.00" T	Minahasa, Sulawesi Utara	2417-123

DAFTAR NAMA RUPABUMI

Nama Rupabumi	Nama Lain	Unsur Rupabumi	Koordinat	Wilayah Administrasi	Nomor Lembar Peta
GMIM Jemaat Baitel Kolongan, Gereja		Gereja	01°31'38.67" U 124°57'04.36" T	Minahasa Utara, Sulawesi Utara	2417-422
GMIM Jemaat Bukit Anugerah, Gereja		Gereja	01°26'54.76" U 125°08'54.71" T	Kota Bitung, Sulawesi Utara	2417-234
GMIM Jemaat Charisma Secata, Gereja		Gereja	01°26'24.79" U 125°08'08.51" T	Kota Bitung, Sulawesi Utara	2417-234
GMIM Jemaat Damai Sejahtera Lahendong, Gereja		Gereja	01°16'15.39" U 124°49'06.91" T	Kota Tomohon, Sulawesi Utara	2417-141
GMIM Jemaat Eben Haezar Kaaten, Gereja		Gereja	01°18'50.42" U 124°50'49.15" T	Kota Tomohon, Sulawesi Utara	2417-141
GMIM Jemaat Eden Maesa, Gereja		Gereja	01°27'41.01" U 125°07'28.77" T	Kota Bitung, Sulawesi Utara	2417-233
GMIM Jemaat Efrata Kamasi Satu, Gereja		Gereja	01°19'45.09" U 124°49'58.54" T	Kota Tomohon, Sulawesi Utara	2417-141
GMIM Jemaat Efrata Sentrum, Gereja		Gereja	01°15'27.95" U 124°46'32.03" T	Minahasa, Sulawesi Utara	2417-141
GMIM Jemaat Galilea Batuputih, Gereja		Gereja	01°34'24.29" U 125°09'35.36" T	Kota Bitung, Sulawesi Utara	2417-512
GMIM Jemaat Getsemani, Gereja		Gereja	01°19'38.35" U 124°54'27.55" T	Minahasa, Sulawesi Utara	2417-142
GMIM Jemaat Imanuel Lolah, Gereja		Gereja	01°21'07.47" U 124°43'31.82" T	Minahasa, Sulawesi Utara	2417-132
GMIM Jemaat Imanuel Sendangan, Gereja		Gereja	01°15'05.13" U 124°46'47.84" T	Minahasa, Sulawesi Utara	2417-141

DAFTAR NAMA RUPABUMI

Nama Rupabumi	Nama Lain	Unsur Rupabumi	Koordinat	Wilayah Administrasi	Nomor Lembar Peta
GMIM Jemaat Kakaskasen Maranatha, Gereja		Gereja	01°20'32.63" U 124°50'01.53" T	Kota Tomohon, Sulawesi Utara	2417-141
GMIM Jemaat Kakaskasen Pniel, Gereja		Gereja	01°21'01.32" U 124°50'00.86" T	Kota Tomohon, Sulawesi Utara	2417-141
GMIM Jemaat Karangetang, Gereja		Gereja	01°26'51.44" U 125°08'51.09" T	Kota Bitung, Sulawesi Utara	2417-234
GMIM Jemaat Karmel Pinokalan, Gereja		Gereja	01°27'00.17" U 125°07'20.38" T	Kota Bitung, Sulawesi Utara	2417-233
GMIM Jemaat Maranatha Tewa'an, Gereja		Gereja	01°28'03.88" U 125°07'02.31" T	Kota Bitung, Sulawesi Utara	2417-233
GMIM Jemaat Marturia Roong, Gereja		Gereja	01°17'45.75" U 124°54'26.51" T	Minahasa, Sulawesi Utara	2417-142
GMIM Jemaat Petra Kinilow, Gereja		Gereja	01°21'43.20" U 124°49'55.74" T	Kota Tomohon, Sulawesi Utara	2417-141
GMIM Jemaat Pniel Kayawu, Gereja		Gereja	01°19'41.12" U 124°48'21.90" T	Kota Tomohon, Sulawesi Utara	2417-141
GMIM Jemaat PNIEL Manembo-Nembo, Gereja		Gereja	01°25'44.85" U 125°07'22.46" T	Kota Bitung, Sulawesi Utara	2417-233
GMIM Jemaat Pniel Watulambot, Gereja		Gereja	01°18'27.33" U 124°54'41.45" T	Minahasa, Sulawesi Utara	2417-142
GMIM Jemaat Riedel Wawalintouan, Gereja		Gereja	01°18'14.98" U 124°54'22.20" T	Minahasa, Sulawesi Utara	2417-142

DAFTAR NAMA RUPABUMI

Nama Rupabumi	Nama Lain	Unsur Rupabumi	Koordinat	Wilayah Administrasi	Nomor Lembar Peta
GMIM Jemaat Sentrum, Gereja		Gereja	01°26'41.95" U 125°11'15.56" T	Kota Bitung, Sulawesi Utara	2417-234
GMIM Jemaat Sion Lowu Dua, Gereja		Gereja	01°03'24.65" U 124°48'17.88" T	Minahasa Tenggara, Sulawesi Utara	2417-121
GMIM Jemaat Sion Silian Satu, Gereja		Gereja	01°03'38.68" U 124°40'15.58" T	Minahasa Tenggara, Sulawesi Utara	2417-112
GMIM Jemaat Sion Tomohon, Gereja		Gereja	01°19'33.37" U 124°50'21.28" T	Kota Tomohon, Sulawesi Utara	2417-141
GMIM Jemaat Sion Woloan, Gereja		Gereja	01°19'08.96" U 124°48'54.99" T	Kota Tomohon, Sulawesi Utara	2417-141
GMIM Jemaat Solafide, Gereja		Gereja	01°24'39.66" U 124°50'31.73" T	Minahasa, Sulawesi Utara	2417-143
GMIM Jemaat Tasik, Gereja		Gereja	01°26'25.35" U 125°08'38.36" T	Kota Bitung, Sulawesi Utara	2417-234
GMIM Jemaat Zaitun Sumalangka, Gereja		Gereja	01°19'09.76" U 124°54'11.53" T	Minahasa, Sulawesi Utara	2417-142
GMIM Jerusalem Mapanget, Gereja		Gereja	01°31'47.19" U 124°56'14.85" T	Minahasa Utara, Sulawesi Utara	2417-422
GMIM Koka, SD		Pendidikan Dasar	01°24'54.46" U 124°51'41.44" T	Minahasa, Sulawesi Utara	2417-143
GMIM Leilem, SD		Pendidikan Dasar	01°15'52.02" U 124°48'50.16" T	Minahasa, Sulawesi Utara	2417-141
GMIM Libas, SD		Pendidikan Dasar	01°49'28.87" U 125°08'39.73" T	Minahasa Utara, Sulawesi Utara	2417-532
GMIM Lihunu, SD		Pendidikan Dasar	01°45'41.38" U 125°08'46.46" T	Minahasa Utara, Sulawesi Utara	2417-532
GMIM Likupang Timur, SMP		Pendidikan Menengah Pertama	01°47'56.96" U 125°07'12.18" T	Minahasa Utara, Sulawesi Utara	2417-531

DAFTAR NAMA RUPABUMI

Nama Rupabumi	Nama Lain	Unsur Rupabumi	Koordinat	Wilayah Administrasi	Nomor Lembar Peta
GMIM Moria Jemaat Kali, Gereja		Gereja	01°24'00.08" U 124°50'38.39" T	Minahasa, Sulawesi Utara	2417-143
GMIM Moria, Gereja		Gereja	01°19'11.10" U 124°54'38.92" T	Minahasa, Sulawesi Utara	2417-142
GMIM Priel Kayawu, TK		Pendidikan Anak Usia Dini	01°19'41.65" U 124°48'21.22" T	Kota Tomohon, Sulawesi Utara	2417-141
GMIM Pulisan, SD		Pendidikan Dasar	01°40'17.68" U 125°08'46.65" T	Minahasa Utara, Sulawesi Utara	2417-514
GMIM Schwarz Sentrum Langowan, Gereja		Gereja	01°09'12.49" U 124°50'24.47" T	Minahasa, Sulawesi Utara	2417-123
GMIM Sion, Gereja		Gereja	01°24'43.17" U 124°49'25.64" T	Minahasa, Sulawesi Utara	2417-143
GMIM Torsina Kembes, Gereja		Gereja	01°24'00.86" U 124°53'03.95" T	Minahasa, Sulawesi Utara	2417-144
GMIM Watudambo, TK		Pendidikan Anak Usia Dini	01°24'36.95" U 125°05'13.80" T	Minahasa Utara, Sulawesi Utara	2417-233
GMIM Watumea, Gereja		Gereja	01°13'30.03" U 124°54'46.27" T	Minahasa, Sulawesi Utara	2417-124
GMIM Yobel Uluindano, Gereja		Gereja	01°18'09.86" U 124°50'01.70" T	Kota Tomohon, Sulawesi Utara	2417-141
GMIM Zaitun Sumalangka, TK		Pendidikan Anak Usia Dini	01°19'09.43" U 124°54'11.83" T	Minahasa, Sulawesi Utara	2417-142
Gogagoman, Puskesmas		Puskesmas/ Puskesmas Pembantu	00°44'37.75" U 124°18'16.40" T	Kota Kotamobagu, Sulawesi Utara	2316-623
Golokan, Kantor Kepala Desa		Kantor Kepala Desa	06°58'41.01" S 112°32'25.30" T	Gresik, Jawa Timur	1609-111
Gombang, Kantor Lurah		Kantor Kepala Desa	08°00'53.41" S 110°41'24.64" T	Gunungkidul, Daerah Istimewa Yogyakarta	1407-634

DAFTAR NAMA RUPABUMI

Nama Rupabumi	Nama Lain	Unsur Rupabumi	Koordinat	Wilayah Administrasi	Nomor Lembar Peta
Gondangdia, Kantor Lurah		Kantor Lurah	06°11'25.12" S 106°50'04.78" T	Kota Administrasi Jakarta Pusat, DKI Jakarta	1209-441
Gondangmanis, Kantor Kepala Desa		Kantor Kepala Desa	07°34'51.40" S 112°07'58.39" T	Jombang, Jawa Timur	1508-334
Gondokusuman, Kantor Panewu		Kantor Camat	07°47'13.46" S 110°23'14.76" T	Kota Yogyakarta, Daerah Istimewa Yogyakarta	1408-224
Gondolayu, SD Negeri		Pendidikan Dasar	07°46'55.67" S 110°22'08.00" T	Kota Yogyakarta, Daerah Istimewa Yogyakarta	1408-223
Gondomanan, Kantor Mantri Pamong Praja		Kantor Camat	07°48'11.13" S 110°21'57.76" T	Kota Yogyakarta, Daerah Istimewa Yogyakarta	1408-223
Gonzaga, SMP Katolik		Pendidikan Menengah Pertama	01°19'18.73" U 124°50'19.84" T	Kota Tomohon, Sulawesi Utara	2417-141
Gonzaga, TK Katolik		Pendidikan Anak Usia Dini	01°19'15.24" U 124°50'16.82" T	Kota Tomohon, Sulawesi Utara	2417-141
Gorontalo, Kantor Gubernur		Kantor Gubernur	00°31'26.22" U 123°04'37.23" T	Bone Bolango, Gorontalo	2316-411
GPdI Agape Woloan, Gereja		Gereja	01°19'08.67" U 124°49'02.50" T	Kota Tomohon, Sulawesi Utara	2417-141
GPdI Ekklesia Girian Indah, Gereja		Gereja	01°26'49.65" U 125°08'00.00" T	Kota Bitung, Sulawesi Utara	2417-234
GPdI Elim Danowudu, Gereja		Gereja	01°28'13.88" U 125°07'42.60" T	Kota Bitung, Sulawesi Utara	2417-234
GPdI Elohim Pinokalan, Gereja		Gereja	01°27'04.24" U 125°07'18.45" T	Kota Bitung, Sulawesi Utara	2417-233
GPdI Elshaddai Moronge, Gereja		Gereja	03°53'53.23" U 126°43'01.70" T	Kepulauan Talaud, Sulawesi Utara	2519-534
GPdI Horeb , Gereja		Gereja	01°28'17.87" U 125°07'55.14" T	Kota Bitung, Sulawesi Utara	2417-234

DAFTAR NAMA RUPABUMI

Nama Rupabumi	Nama Lain	Unsur Rupabumi	Koordinat	Wilayah Administrasi	Nomor Lembar Peta
GPdl Imanuel Batumerah, Gereja		Gereja	00°49'48.27" U 123°47'21.26" T	Bolaang Mongondow, Sulawesi Utara	2316-541
GPdl Imanuel Tondano, Gereja		Gereja	01°19'09.31" U 124°54'22.03" T	Minahasa, Sulawesi Utara	2417-142
GPdl Jemaat Bethesda Rinegetan, Gereja		Gereja	01°18'31.35" U 124°53'58.74" T	Minahasa, Sulawesi Utara	2417-142
GPdl Jemaat Bukit Hermon, Gereja		Gereja	01°27'20.24" U 125°08'25.93" T	Kota Bitung, Sulawesi Utara	2417-234
GPdl Jemaat Eirene Girian Weru Dua, Gereja		Gereja	01°26'28.06" U 125°07'55.75" T	Kota Bitung, Sulawesi Utara	2417-234
GPdl Jemaat Ekklesia, Gereja		Gereja	01°19'34.61" U 124°54'26.86" T	Minahasa, Sulawesi Utara	2417-142
GPdl Jemaat Elohim, Gereja		Gereja	01°03'40.26" U 124°40'09.52" T	Minahasa Tenggara, Sulawesi Utara	2417-112
GPdl Jemaat Petra, Gereja		Gereja	01°18'21.47" U 124°54'19.24" T	Minahasa, Sulawesi Utara	2417-142
GPdl Jemaat Smirna Tewa'an, Gereja		Gereja	01°27'57.96" U 125°07'03.39" T	Kota Bitung, Sulawesi Utara	2417-233
GPdl Jemaat Sukamara, Gereja		Gereja	02°43'14.00" S 111°10'11.19" T	Sukamara, Kalimantan Tengah	1513-132
GPdl Jemaat Zaitun Leilem, Gereja		Gereja	01°15'48.05" U 124°48'49.22" T	Minahasa, Sulawesi Utara	2417-141
GPdl Koka, Gereja		Gereja	01°24'57.42" U 124°51'40.87" T	Minahasa, Sulawesi Utara	2417-143
GPdl Narwastu, Gereja		Gereja	01°18'37.35" U 124°54'50.56" T	Minahasa, Sulawesi Utara	2417-142
Grogol Petamburan, Kantor Camat		Kantor Camat	06°10'40.69" S 106°46'59.75" T	Kota Administrasi Jakarta Barat, DKI Jakarta	1209-441

DAFTAR NAMA RUPABUMI

Nama Rupabumi	Nama Lain	Unsur Rupabumi	Koordinat	Wilayah Administrasi	Nomor Lembar Peta
Grogol Selatan, Kantor Lurah		Kantor Lurah	06°13'49.27" S 106°47'00.28" T	Kota Administrasi Jakarta Selatan, DKI Jakarta	1209-441
Grogol Utara, Kantor Lurah		Kantor Lurah	06°12'39.50" S 106°47'21.72" T	Kota Administrasi Jakarta Selatan, DKI Jakarta	1209-441
Grogol, Kantor Lurah		Kantor Lurah	06°09'33.40" S 106°47'36.10" T	Kota Administrasi Jakarta Barat, DKI Jakarta	1209-441
Grogol, Kantor Lurah		Kantor Kepala Desa	07°58'50.93" S 110°32'21.75" T	Gunungkidul, Daerah Istimewa Yogyakarta	1408-311
Grogolan, Kantor Kepala Desa		Kantor Kepala Desa	06°29'08.05" S 111°01'21.46" T	Pati, Jawa Tengah	1509-411
Growong Kidul, Kantor Kepala Desa		Kantor Kepala Desa	06°42'48.05" S 111°08'11.06" T	Pati, Jawa Tengah	1509-132
GSJA Karunia, Gereja		Gereja	01°26'24.90" U 125°08'20.91" T	Kota Bitung, Sulawesi Utara	2417-234
Gua Hiro, Pondok Pesantren		Pendidikan Keaga-maan	00°43'57.10" U 124°19'37.00" T	Kota Kotamobagu, Sulawesi Utara	2316-623
Gudang Seng, Kantor Kepala Desa		Kantor Kepala Desa	02°13'10.96" S 115°17'16.58" T	Barito Timur, Kalimantan Tengah	1713-641
Gumpa, Kantor Kepala Desa		Kantor Kepala Desa	02°06'16.34" S 115°15'05.81" T	Barito Timur, Kalimantan Tengah	1713-643
Gumuk Pasir, Museum	Parangtritis Geomaritime Science Park	Museum	08°00'33.20" S 110°18'07.90" T	Bantul, Daerah Istimewa Yogyakarta	1407-543
Gumulan, SD		Pendidikan Dasar	07°56'59.28" S 110°16'09.14" T	Bantul, Daerah Istimewa Yogyakarta	1408-221
Guntung, Kantor Lurah		Kantor Lurah	00°11'47.00" U 117°28'29.51" T	Kota Bontang, Kalimantan Timur	1916-124
Guntur, Kantor Lurah		Kantor Lurah	06°12'25.78" S 106°50'03.14" T	Kota Administrasi Jakarta Selatan, DKI Jakarta	1209-441

DAFTAR NAMA RUPABUMI

Nama Rupabumi	Nama Lain	Unsur Rupabumi	Koordinat	Wilayah Administrasi	Nomor Lembar Peta
Gunung Elai, Kantor Lurah		Kantor Lurah	00°07'57.49" U 117°28'30.00" T	Kota Bontang, Kalimantan Timur	1916-124
Gunung Lingai, Kantor Lurah		Kantor Lurah	00°26'48.45" S 117°10'34.96" T	Kota Samarinda, Kalimantan Timur	1915-412
Gunung Maria, RS		Rumah Sakit Umum	01°19'16.51" U 124°50'06.15" T	Kota Tomohon, Sulawesi Utara	2417-141
Gunung Padang, Situs		Situs Purbakala	06°59'37.37" S 107°03'22.55" T	Cianjur, Jawa Barat	1209-211
Gunung Purei, Kantor Camat		Kantor Camat	01°08'12.06" S 115°36'09.56" T	Barito Utara, Kalimantan Tengah	1814-431
Gunung Sahari Selatan, Kantor Lurah		Kantor Lurah	06°09'38.99" S 106°50'44.74" T	Kota Administrasi Jakarta Pusat, DKI Jakarta	1209-441
Gunung Sahari Utara, Kantor Lurah		Kantor Lurah	06°09'10.81" S 106°50'19.10" T	Kota Administrasi Jakarta Pusat, DKI Jakarta	1209-441
Gunung Telihan, Kantor Lurah		Kantor Lurah	00°08'14.73" U 117°27'24.01" T	Kota Bontang, Kalimantan Timur	1916-124
Gunung Timang, Kantor Camat		Kantor Camat	01°14'21.58" S 115°07'00.16" T	Barito Utara, Kalimantan Tengah	1714-631
Gunung, Kantor Lurah		Kantor Lurah	06°14'04.84" S 106°47'18.24" T	Kota Administrasi Jakarta Selatan, DKI Jakarta	1209-441
Gunungketur, Kantor Lurah		Kantor Lurah	07°48'04.46" S 110°22'40.17" T	Kota Yogyakarta, Daerah Istimewa Yogyakarta	1408-224
Gunungkidul, Kantor Bupati		Kantor Bupati	07°57'52.30" S 110°36'05.25" T	Gunungkidul, Daerah Istimewa Yogyakarta	1408-311
Gunungsari Ilir, Kantor Lurah		Kantor Lurah	01°16'24.44" S 116°50'18.40" T	Kota Balikpapan, Kalimantan Timur	1814-623
Gunungsari Ulu, Kantor Lurah		Kantor Lurah	01°15'24.87" S 116°50'47.84" T	Kota Balikpapan, Kalimantan Timur	1814-623
Gunungsari, Kantor Kepala Desa		Kantor Kepala Desa	06°43'52.91" S 111°14'03.06" T	Pati, Jawa Tengah	1509-132

DAFTAR NAMA RUPABUMI

Nama Rupabumi	Nama Lain	Unsur Rupabumi	Koordinat	Wilayah Administrasi	Nomor Lembar Peta
Gunung-wungkal, Kantor Camat		Kantor Camat	06°33'57.45" S 110°59'20.46" T	Pati, Jawa Tengah	1409-344
H. Asan, Bandara		Pelabuhan Udara Domestik	02°30'09.70" S 112°58'33.20" T	Kotawaringin Timur, Kalimantan Tengah	1613-144
H. Hasan Aroeboesman, Bandara		Pelabuhan Udara Domestik	08°50'53.24" S 121°39'49.37" T	Ende, Nusa Tenggara Timur	2207-114
H.A.S. Hanandjoeddin, Bandara		Pelabuhan Udara Internasional	02°45'13.84" S 107°45'11.70" T	Belitung, Kepulauan Bangka Belitung	1213-323
Haji Bahman, Permakaman		Pemakaman Bukan Umum	02°42'48.90" S 111°10'09.86" T	Sukamara, Kalimantan Tengah	1513-132
Halim Perdanakusuma, Bandara		Pelabuhan Udara Internasional	06°15'55.55" S 106°53'08.34" T	Kota Administrasi Jakarta Timur, DKI Jakarta	1209-424
Haluoleo, Bandara		Pelabuhan Udara Domestik	04°04'38.04" S 122°25'02.00" T	Konawe Selatan, Sulawesi Tenggara	2211-544
Hambau, Kantor Kepala Desa		Kantor Kepala Desa	00°07'22.27" U 116°23'41.39" T	Kutai Kartanegara, Kalimantan Timur	1816-222
Hanaria, Kolam Renang		Arena Kolam Renang/Olah Raga Air	00°55'39.06" U 104°30'30.30" T	Kota Tanjung Pinang, Kepulauan Riau	1016-633
Hanau, RSUD		Rumah Sakit Umum	02°29'37.00" S 112°06'10.00" T	Seruyan, Kalimantan Tengah	1513-611
Handayani, GOR	Stadion Handayani	Arena Atletik dan Olah Raga	07°57'16.93" S 110°36'18.22" T	Gunungkidul, Daerah Istimewa Yogyakarta	1408-311
Handiwung, Kantor Kepala Desa		Kantor Kepala Desa	02°01'44.36" S 113°28'01.21" T	Katingan, Kalimantan Tengah	1613-544
Hang Nadim, Bandara		Pelabuhan Udara Internasional	01°07'26.26" U 104°06'58.98" T	Kota Batam, Kepulauan Riau	1017-211

DAFTAR NAMA RUPABUMI

Nama Rupabumi	Nama Lain	Unsur Rupabumi	Koordinat	Wilayah Administrasi	Nomor Lembar Peta
Harapan Bangsa, TK		Pendidikan Anak Usia Dini	02°24'22.11" S 111°09'02.86" T	Sukamara, Kalimantan Tengah	1513-412
Harapan Baru, Kantor Lurah		Kantor Lurah	00°32'23.59" S 117°06'21.24" T	Kota Samarinda, Kalimantan Timur	1915-133
Harapan Ibu, PAUD		Pendidikan Anak Usia Dini	02°44'09.77" S 111°10'20.39" T	Sukamara, Kalimantan Tengah	1513-132
Harapan Mulya, Kantor Lurah		Kantor Lurah	06°10'04.52" S 106°51'27.40" T	Kota Administrasi Jakarta Pusat, DKI Jakarta	1209-441
Harara, Kantor Kepala Desa		Kantor Kepala Desa	02°08'26.00" S 115°07'37.89" T	Barito Timur, Kalimantan Tengah	1713-632
Hargomulyo, Kantor Kepala Desa		Kantor Kepala Desa	07°32'35.33" S 111°12'07.81" T	Ngawi, Jawa Timur	1508-134
Hargomulyo, Kantor Lurah		Kantor Kepala Desa	07°50'18.41" S 110°35'29.78" T	Gunungkidul, Daerah Istimewa Yogyakarta	1408-313
Hargosari, Kantor Lurah		Kantor Kepala Desa	08°03'25.66" S 110°36'57.52" T	Gunungkidul, Daerah Istimewa Yogyakarta	1407-633
Hasta Manggala Negara, Taman Makam Pahlawan		Pemakaman Khusus	07°25'13.24" S 111°00'46.26" T	Sragen, Jawa Tengah	1508-411
Hati Kudus Tuhan Yesus Ganjuran, Gereja	Gereja Ganjuran	Gereja	07°55'34.40" S 110°19'09.30" T	Bantul, Daerah Istimewa Yogyakarta	1408-221
Hayaping, Kantor Kepala Desa		Kantor Kepala Desa	01°58'44.82" S 115°14'06.30" T	Barito Timur, Kalimantan Tengah	1714-312
Henda, Kantor Kepala Desa		Kantor Kepala Desa	02°36'08.22" S 114°12'41.79" T	Pulang Pisau, Kalimantan Tengah	1713-134
Hidayatullah Biniha Timur, Pondok Pesantren		Pendidikan Keaga-maan	00°21'36.55" U 123°53'18.25" T	Bolaang Mongondow Selatan, Sulawesi Utara	2316-242

DAFTAR NAMA RUPABUMI

Nama Rupabumi	Nama Lain	Unsur Rupabumi	Koordinat	Wilayah Administrasi	Nomor Lembar Peta
Hidayatullah, PAUD		Pendidikan Anak Usia Dini	01°35'41.42" S 103°39'58.36" T	Muaro Jambi, Jambi	1014-134
Hikmatul Kiram, Masjid		Masjid	03°01'35.50" S 114°23'06.69" T	Kapuas, Kalimantan Tengah	1712-444
Hindu Kaharingan Desa Balai Riam Seberang, Permakaman		Pemakaman Khusus	02°19'56.76" S 111°08'55.40" T	Sukamara, Kalimantan Tengah	1513-414
Hindu, Balai Adat		Peribadatan/ Sosial Lainnya	02°20'06.50" S 111°09'06.60" T	Sukamara, Kalimantan Tengah	1513-414
Hiung, Puskesmas		Puskesmas/ Puskesmas Pembantu	02°46'44.66" U 125°22'17.60" T	Kepulauan Siau Tagulandang Biaro, Sulawesi Utara	2418-541
HKBP Bitung, Gereja		Gereja	01°26'41.17" U 125°07'35.97" T	Kota Bitung, Sulawesi Utara	2417-234
HKBP Sion Barinjam Sukamara, Gereja		Gereja	02°44'05.56" S 111°10'28.44" T	Sukamara, Kalimantan Tengah	1513-132
Huria Kristen Batak Protestan, Gereja		Gereja	07°47'13.04" S 110°22'12.84" T	Kota Yogyakarta, Daerah Istimewa Yogyakarta	1408-223
Husein Sastranegara, Bandara		Pelabuhan Udara Internasional	06°54'12.72" S 107°34'43.15" T	Kota Bandung, Jawa Barat	1209-311
I Gusti Ngurah Rai, Bandara		Pelabuhan Udara Internasional	08°44'39.37" S 115°09'59.58" T	Badung, Bali	1707-332
Ihsaniyah 01, MI		Pendidikan Dasar	06°53'36.49" S 109°07'47.24" T	Kota Tegal, Jawa Tengah	1309-312
Ihsaniyah 02, MI		Pendidikan Dasar	06°53'34.24" S 109°07'46.13" T	Kota Tegal, Jawa Tengah	1309-312
Ihsaniyah 1 Pusaka, SD		Pendidikan Dasar	06°51'41.76" S 109°08'11.33" T	Kota Tegal, Jawa Tengah	1309-314

DAFTAR NAMA RUPABUMI

Nama Rupabumi	Nama Lain	Unsur Rupabumi	Koordinat	Wilayah Administrasi	Nomor Lembar Peta
Ihsaniyah Gajahmada, SD		Pendidikan Dasar	06°51'55.66" S 109°07'57.92" T	Kota Tegal, Jawa Tengah	1309-314
Ijo, Candi		Candi	07°47'01.62" S 110°30'42.89" T	Sleman, Daerah Istimewa Yogyakarta	1408-313
Ikan, Bundaran		Jalan/ Transportasi Darat Lainnya	02°42'11.50" S 111°10'22.36" T	Sukamara, Kalimantan Tengah	1513-132
Ilmu Ekonomi Kuala Kapuas, Sekolah Tinggi		Pendidikan Tinggi	03°00'57.94" S 114°22'57.30" T	Kapuas, Kalimantan Tengah	1712-444
Ilmu Ekonomi Nusa Megarkencana, Sekolah Tinggi		Pendidikan Tinggi	07°46'33.00" S 110°22'02.80" T	Kota Yogyakarta, Daerah Istimewa Yogyakarta	1408-223
Ilmu Ekonomi Palangkaraya, Sekolah Tinggi		Pendidikan Tinggi	02°12'44.92" S 113°54'32.80" T	Kota Palangkaraya, Kalimantan Tengah	1613-642
Ilmu Ekonomi Petra Bitung, Sekolah Tinggi		Pendidikan Tinggi	01°25'50.50" U 125°06'45.83" T	Kota Bitung, Sulawesi Utara	2417-233
Ilmu Hukum Tambun Bungai Palangkaraya, Sekolah Tinggi		Pendidikan Tinggi	02°12'52.66" S 113°54'22.29" T	Kota Palangkaraya, Kalimantan Tengah	1613-642
Ilmu Kesehatan Bethesda Yakkum, Sekolah Tinggi		Pendidikan Tinggi	07°47'03.10" S 110°22'33.10" T	Kota Yogyakarta, Daerah Istimewa Yogyakarta	1408-224
Ilmu Kesehatan Borneo Cendekia Medika Pangkalan Bun, Sekolah Tinggi		Pendidikan Tinggi	02°41'34.38" S 111°37'58.42" T	Kotawaringin Barat, Kalimantan Tengah	1513-232
Ilmu Kesehatan Graha Medika Kotamobagu, Sekolah Tinggi		Pendidikan Tinggi	00°44'01.25" U 124°16'59.84" T	Kota Kotamobagu, Sulawesi Utara	2316-623

DAFTAR NAMA RUPABUMI

Nama Rupabumi	Nama Lain	Unsur Rupabumi	Koordinat	Wilayah Administrasi	Nomor Lembar Peta
Imandi, Puskesmas		Puskesmas/ Puskesmas Pembantu	00°34'32.19" U 124°04'28.65" T	Bolaang Mongondow, Sulawesi Utara	2316-611
Imanuel, Perpustakaan		Perpustakaan	02°14'27.31" S 111°05'56.54" T	Sukamara, Kalimantan Tengah	1513-431
Indragiri Hulu, Kantor Bupati		Kantor Bupati	00°23'33.78" S 102°26'16.00" T	Indragiri Hulu, Riau	0915-422
Inobonto, Puskesmas		Puskesmas/ Puskesmas Pembantu	00°55'06.50" U 124°05'57.52" T	Bolaang Mongondow, Sulawesi Utara	2316-633
Inosota, Kantor Kepala Desa		Kantor Kepala Desa	00°18'14.65" U 123°38'04.19" T	Bolaang Mongondow Selatan, Sulawesi Utara	2316-232
Inosota, Lapangan		Arena Atletik dan Olah Raga	00°18'11.87" U 123°38'04.00" T	Bolaang Mongondow Selatan, Sulawesi Utara	2316-232
Inosota, Puskesmas Pembantu		Puskesmas/ Puskesmas Pembantu	00°18'21.65" U 123°38'17.43" T	Bolaang Mongondow Selatan, Sulawesi Utara	2316-232
Inpres 1 Leilem, SD		Pendidikan Dasar	01°15'41.32" U 124°48'32.10" T	Minahasa, Sulawesi Utara	2417-141
Inpres 12/79 Batuputih, SD Negeri		Pendidikan Dasar	01°34'17.21" U 125°09'35.76" T	Kota Bitung, Sulawesi Utara	2417-512
Inpres 3/37 Lolah, SD		Pendidikan Dasar	01°21'31.15" U 124°43'12.14" T	Minahasa, Sulawesi Utara	2417-132
Inpres 3/77 Danowudu, SD Negeri		Pendidikan Dasar	01°27'44.46" U 125°07'27.57" T	Kota Bitung, Sulawesi Utara	2417-233
Inpres 5/81 Kumu, SD Negeri		Pendidikan Dasar	01°22'54.22" U 124°34'42.05" T	Minahasa, Sulawesi Utara	2417-133
Inpres 7/83 Girian Weru 2, SD Negeri		Pendidikan Dasar	01°26'29.54" U 125°07'57.75" T	Kota Bitung, Sulawesi Utara	2417-234
Inpres Kema Tiga, SD Negeri		Pendidikan Dasar	01°21'43.85" U 125°04'21.30" T	Minahasa Utara, Sulawesi Utara	2417-231

DAFTAR NAMA RUPABUMI

Nama Rupabumi	Nama Lain	Unsur Rupabumi	Koordinat	Wilayah Administrasi	Nomor Lembar Peta
Inpres Kumelembuai, SD		Pendidikan Dasar	01°20'51.56" U 124°53'16.08" T	Kota Tomohon, Sulawesi Utara	2417-142
Inpres Masarang, SD		Pendidikan Dasar	01°18'39.37" U 124°53'05.00" T	Minahasa, Sulawesi Utara	2417-142
Inpres Pinenek, SD Negeri		Pendidikan Dasar	01°35'24.35" U 125°07'37.99" T	Minahasa Utara, Sulawesi Utara	2417-512
Inpres Rumengkor, SD		Pendidikan Dasar	01°23'13.95" U 124°54'07.66" T	Minahasa, Sulawesi Utara	2417-144
Inpres Sukamara, Pasar	Pasar Baju	Pusat Perdagangan Tradisional (Pasar Eceran/Grosir/Induk)	02°42'27.73" S 111°10'13.83" T	Sukamara, Kalimantan Tengah	1513-132
Inpres Watudambo Dua, SD		Pendidikan Dasar	01°24'41.09" U 125°04'57.69" T	Minahasa Utara, Sulawesi Utara	2417-233
Inpres Wineru, SD		Pendidikan Dasar	01°39'39.71" U 125°06'18.08" T	Minahasa Utara, Sulawesi Utara	2417-513
Inspektorat Kabupaten Barito Timur, Kantor		Kantor Pemerintah Lainnya	02°10'12.45" S 115°13'20.54" T	Barito Timur, Kalimantan Tengah	1713-632
Inspektorat Kabupaten Kotawaringin Barat, Kantor		Kantor Pemerintah Lainnya	02°42'52.63" S 111°38'42.20" T	Kotawaringin Barat, Kalimantan Tengah	1513-232
Inspektorat Kota Bitung, Kantor		Kantor Pemerintah Lainnya	01°26'26.63" U 125°08'31.50" T	Kota Bitung, Sulawesi Utara	2417-234
Inspektorat Kota Tegal, Kantor		Kantor Pemerintah Lainnya	06°52'07.12" S 109°08'14.92" T	Kota Tegal, Jawa Tengah	1309-314
Institut Seni Indonesia, Kampus Pascasarjana		Pendidikan Tinggi	07°49'00.49" S 110°21'42.02" T	Kota Yogyakarta, Daerah Istimewa Yogyakarta	1408-223

DAFTAR NAMA RUPABUMI

Nama Rupabumi	Nama Lain	Unsur Rupabumi	Koordinat	Wilayah Administrasi	Nomor Lembar Peta
Integral Hidayatullah, MI		Pendidikan Dasar	00°44'17.00" U 124°17'00.27" T	Kota Kotamobagu, Sulawesi Utara	2316-623
Ipu Mea, Kantor Kepala Desa		Kantor Kepala Desa	01°54'34.17" S 115°04'49.72" T	Barito Timur, Kalimantan Tengah	1714-311
Iskandar, Bandara		Pelabuhan Udara Domestik	02°42'14.82" S 111°40'09.13" T	Kotawaringin Barat, Kalimantan Tengah	1513-232
Islam Al Ikhlās, RS		Rumah Sakit Umum	06°54'14.69" S 109°24'41.28" T	Pemalang, Jawa Tengah	1309-322
Islam Banjarnegara, RS		Rumah Sakit Umum	07°24'07.01" S 109°36'55.27" T	Banjarnegara, Jawa Tengah	1408-411
Islam Kotamobagu, SMA		Pendidikan Menengah Umum	00°44'26.83" U 124°18'47.46" T	Kota Kotamobagu, Sulawesi Utara	2316-623
Islam Pati, RS		Rumah Sakit Umum	06°36'19.53" S 111°03'08.20" T	Pati, Jawa Tengah	1509-133
Islam Sitti Maryam, RS		Rumah Sakit Umum	01°31'13.81" U 124°51'01.45" T	Kota Manado, Sulawesi Utara	2417-421
Islam Watudambo, SD		Pendidikan Dasar	01°24'42.15" U 125°05'00.87" T	Minahasa Utara, Sulawesi Utara	2417-233
Islamiyah Kuala Kapuas, MA		Pendidikan Menengah Umum	03°01'06.42" S 114°23'38.34" T	Kapuas, Kalimantan Tengah	1712-444
Istana Manganitu, Cagar Budaya		Pariwisata/Rekreasi Budaya	03°33'57.25" U 125°31'03.74" T	Kepulauan Sangihe, Sulawesi Utara	2419-611
Istiqlal, Masjid		Masjid	06°10'14.15" S 106°49'52.53" T	Kota Administrasi Jakarta Pusat, DKI Jakarta	1209-441
Jaar, Kantor Kepala Desa		Kantor Kepala Desa	02°08'51.33" S 115°12'31.43" T	Barito Timur, Kalimantan Tengah	1713-632
Jagakarsa, Gelanggang Remaja		Arena Atletik dan Olah Raga	06°20'02.23" S 106°49'01.62" T	Kota Administrasi Jakarta Selatan, DKI Jakarta	1209-423

DAFTAR NAMA RUPABUMI

Nama Rupabumi	Nama Lain	Unsur Rupabumi	Koordinat	Wilayah Administrasi	Nomor Lembar Peta
Jagakarsa, Kantor Camat		Kantor Camat	06°20'02.55" S 106°49'17.68" T	Kota Administrasi Jakarta Selatan, DKI Jakarta	1209-423
Jagakarsa, Kantor Lurah		Kantor Lurah	06°19'42.40" S 106°49'21.07" T	Kota Administrasi Jakarta Selatan, DKI Jakarta	1209-423
Jagakarsa, RSUD		Rumah Sakit Umum	06°18'58.12" S 106°48'40.99" T	Kota Administrasi Jakarta Selatan, DKI Jakarta	1209-423
Jahanjang, Kantor Kepala Desa		Kantor Kepala Desa	02°19'11.27" S 113°26'34.62" T	Katingan, Kalimantan Tengah	1613-524
Jakarta Barat, Kantor Wali Kota		Kantor Wali Kota	06°11'09.87" S 106°44'15.47" T	Kota Administrasi Jakarta Barat, DKI Jakarta	1209-432
Jakarta Pusat, Kantor Wali Kota		Kantor Wali Kota	06°10'23.44" S 106°49'07.26" T	Kota Administrasi Jakarta Pusat, DKI Jakarta	1209-441
Jakarta Selatan, Kantor Wali Kota		Kantor Wali Kota	06°14'52.55" S 106°48'27.52" T	Kota Administrasi Jakarta Selatan, DKI Jakarta	1209-441
Jakarta Timur, Kantor Wali Kota		Kantor Wali Kota	06°12'50.41" S 106°56'40.91" T	Kota Administrasi Jakarta Timur, DKI Jakarta	1209-442
Jakarta Utara, Kantor Wali Kota		Kantor Wali Kota	06°07'12.62" S 106°53'31.20" T	Kota Administrasi Jakarta Utara, DKI Jakarta	1209-444
Jaken, Kantor Camat		Kantor Camat	06°46'24.13" S 111°13'25.73" T	Pati, Jawa Tengah	1509-114
Jakenan, Kantor Camat		Kantor Camat	06°45'43.89" S 111°09'50.53" T	Pati, Jawa Tengah	1509-114
Jam, Tugu		Tugu/ Monumen/ Gapura	01°26'39.71" U 125°11'25.53" T	Kota Bitung, Sulawesi Utara	2417-234
Jambi, Kantor Gubernur		Kantor Gubernur	01°36'12.11" S 103°35'00.67" T	Kota Jambi, Jambi	1014-133
Jami Al Fattah, Masjid		Masjid	02°49'54.18" S 114°21'04.57" T	Kapuas, Kalimantan Tengah	1713-123

DAFTAR NAMA RUPABUMI

Nama Rupabumi	Nama Lain	Unsur Rupabumi	Koordinat	Wilayah Administrasi	Nomor Lembar Peta
Jami Al Ikhlās, Masjid		Masjid	06°13'51.06" S 106°52'54.20" T	Kota Administrasi Jakarta Timur, DKI Jakarta	1209-442
Jami Al Mujahidin, Masjid		Masjid	02°56'07.10" S 113°50'14.84" T	Pulang Pisau, Kalimantan Tengah	1613-321
Jami Al Munawar, Masjid		Masjid	00°43'51.89" U 124°17'51.05" T	Kota Kotamobagu, Sulawesi Utara	2316-623
Jami An Nur, Masjid		Masjid	01°26'00.25" U 125°07'48.50" T	Kota Bitung, Sulawesi Utara	2417-234
Jami At Taqwa, Masjid		Masjid	03°00'58.37" S 114°23'45.57" T	Kapuas, Kalimantan Tengah	1712-444
Jami Baitul Makmur, Masjid		Masjid	01°18'32.54" U 124°55'22.56" T	Minahasa, Sulawesi Utara	2417-142
Jami Karya, Masjid		Masjid	02°55'35.61" S 114°16'50.75" T	Kapuas, Kalimantan Tengah	1713-121
Jami Manarul Huda, Masjid		Masjid	07°57'14.80" S 112°36'37.29" T	Kota Malang, Jawa Timur	1608-111
Jami Nor Hidayah, Masjid		Masjid	03°09'45.89" S 114°20'38.96" T	Kapuas, Kalimantan Tengah	1712-441
Jami Sabilal Muttaqin, Masjid		Masjid	02°55'26.56" S 113°49'19.53" T	Pulang Pisau, Kalimantan Tengah	1613-321
Janah Jari, Kantor Kepala Desa		Kantor Kepala Desa	01°58'31.55" S 115°11'47.55" T	Barito Timur, Kalimantan Tengah	1714-312
Janah Mansiwui, Kantor Kepala Desa		Kantor Kepala Desa	01°56'03.91" S 115°16'52.97" T	Barito Timur, Kalimantan Tengah	1714-321
Jangkar Prima, Kantor Kepala Desa		Kantor Kepala Desa	02°15'28.89" S 111°31'57.58" T	Lamandau, Kalimantan Tengah	1513-513
Jangkarān, Kantor Lurah		Kantor Kepala Desa	07°53'06.21" S 110°02'24.04" T	Kulon Progo, Daerah Istimewa Yogyakarta	1408-211

DAFTAR NAMA RUPABUMI

Nama Rupabumi	Nama Lain	Unsur Rupabumi	Koordinat	Wilayah Administrasi	Nomor Lembar Peta
Jangkar, Terminal		Terminal Bus/ Angkutan Kendaraan Lainnya	07°53'03.47" S 110°02'14.57" T	Kulon Progo, Daerah Istimewa Yogyakarta	1408-211
Jango, Kantor Kepala Desa		Kantor Kepala Desa	01°53'56.05" S 115°20'34.80" T	Barito Timur, Kalimantan Tengah	1714-321
Janju, Kantor Kepala Desa		Kantor Kepala Desa	01°51'00.65" S 116°08'59.24" T	Paser, Kalimantan Timur	1814-214
Janten, Kantor Lurah		Kantor Kepala Desa	07°52'32.15" S 110°03'49.91" T	Kulon Progo, Daerah Istimewa Yogyakarta	1408-211
Jasri, Pantai		Pariwisata/ Rekreasi Pantai	08°28'43.69" S 115°37'19.65" T	Karangasem, Bali	1807-411
Jati Padang, Kantor Lurah		Kantor Lurah	06°17'08.04" S 106°50'05.35" T	Kota Administrasi Jakarta Selatan, DKI Jakarta	1209-423
Jatiayu, Kantor Lurah		Kantor Kepala Desa	07°54'20.86" S 110°41'17.94" T	Gunungkidul, Daerah Istimewa Yogyakarta	1408-312
Jatidowo, Kantor Kepala Desa		Kantor Kepala Desa	08°08'51.43" S 112°02'54.01" T	Tulungagung, Jawa Timur	1507-631
Jatimulyo, Kantor Kepala Desa		Kantor Kepala Desa	06°40'29.07" S 111°05'29.97" T	Pati, Jawa Tengah	1509-131
Jauharul Iman Senaung, MTs Swasta		Pendidikan Menengah Pertama	01°33'22.03" S 103°33'18.83" T	Muaro Jambi, Jambi	1014-133
Jawa Barat, Kantor Gubernur	Gedung Sate	Kantor Gubernur	06°54'09.21" S 107°37'07.49" T	Kota Bandung, Jawa Barat	1209-311
Jawa Tengah, Kantor Gubernur		Kantor Gubernur	06°59'38.05" S 110°25'11.80" T	Kota Semarang, Jawa Tengah	1409-222
Jawa Timur, Kantor Gubernur		Kantor Gubernur	07°14'45.01" S 112°44'20.86" T	Kota Surabaya, Jawa Timur	1608-432
Jaweten, Kantor Kepala Desa		Kantor Kepala Desa	02°02'19.00" S 115°08'04.00" T	Barito Timur, Kalimantan Tengah	1713-634
Jaweten, Kantor Kepala Desa		Kantor Kepala Desa	02°02'18.15" S 115°08'04.56" T	Barito Timur, Kalimantan Tengah	1713-634

DAFTAR NAMA RUPABUMI

Nama Rupabumi	Nama Lain	Unsur Rupabumi	Koordinat	Wilayah Administrasi	Nomor Lembar Peta
Jaya Syifa, Apotek		Fasilitas Kesehatan Lainnya	02°42'30.31" S 111°10'12.04" T	Sukamara, Kalimantan Tengah	1513-132
Jayakarta, Akademi Keperawatan		Pendidikan Tinggi	06°18'47.56" S 106°52'43.88" T	Kota Administrasi Jakarta Timur, DKI Jakarta	1209-424
Jekan Raya, Kantor Camat		Kantor Camat	02°13'15.95" S 113°51'37.21" T	Kota Palangkaraya, Kalimantan Tengah	1613-641
Jelambar Baru, Kantor Lurah		Kantor Lurah	06°08'50.02" S 106°46'53.46" T	Kota Administrasi Jakarta Barat, DKI Jakarta	1209-441
Jelambar, Kantor Lurah		Kantor Lurah	06°09'41.02" S 106°46'53.53" T	Kota Administrasi Jakarta Barat, DKI Jakarta	1209-441
Jelapat, Kantor Lurah		Kantor Lurah	01°44'20.01" S 114°49'50.43" T	Barito Selatan, Kalimantan Tengah	1714-241
Jembangan, Kantor Kepala Desa		Kantor Kepala Desa	06°42'40.60" S 111°12'38.61" T	Pati, Jawa Tengah	1509-132
Jember, Kantor Bupati		Kantor Bupati	08°10'11.44" S 113°42'07.40" T	Jember, Jawa Timur	1607-632
Jempang, Kantor Camat		Kantor Camat	00°31'31.71" S 116°08'13.75" T	Kutai Barat, Kalimantan Timur	1815-234
Jenamas, Kantor Camat		Kantor Camat	02°26'56.60" S 114°54'48.37" T	Barito Selatan, Kalimantan Tengah	1713-522
Jenderal Ahmad Yani, Bandara		Pelabuhan Udara Internasional	06°57'59.56" S 110°22'28.87" T	Kota Semarang, Jawa Tengah	1409-221
Jepitu, Kantor Lurah		Kantor Kepala Desa	08°08'44.61" S 110°42'56.92" T	Gunungkidul, Daerah Istimewa Yogyakarta	1407-632
Jeruksari, SD Negeri		Pendidikan Dasar	07°57'38.38" S 110°36'05.82" T	Gunungkidul, Daerah Istimewa Yogyakarta	1408-311
Jerukwudel, Kantor Lurah		Kantor Kepala Desa	08°08'28.18" S 110°46'16.60" T	Gunungkidul, Daerah Istimewa Yogyakarta	1407-641
Jetak, Kantor Kepala Desa		Kantor Kepala Desa	06°40'24.57" S 111°05'47.49" T	Pati, Jawa Tengah	1509-131

DAFTAR NAMA RUPABUMI

Nama Rupabumi	Nama Lain	Unsur Rupabumi	Koordinat	Wilayah Administrasi	Nomor Lembar Peta
Jetis 1, SD Negeri		Pendidikan Dasar	07°46'42.87" S 110°22'04.33" T	Kota Yogyakarta, Daerah Istimewa Yogyakarta	1408-223
Jetis, Kantor Mantri Pamong Praja		Kantor Camat	07°46'59.53" S 110°21'44.16" T	Kota Yogyakarta, Daerah Istimewa Yogyakarta	1408-223
Jihing, Balai Adat		Peribadatan/ Sosial Lainnya	02°24'22.74" S 111°08'58.07" T	Sukamara, Kalimantan Tengah	1513-412
Jihing, Kantor Kepala Desa		Kantor Kepala Desa	02°24'20.26" S 111°09'01.75" T	Sukamara, Kalimantan Tengah	1513-412
Jihing, Poskesdes		Fasilitas Kesehatan Lainnya	02°24'35.85" S 111°08'36.95" T	Sukamara, Kalimantan Tengah	1513-412
Jihing, SD Negeri		Pendidikan Dasar	02°24'22.16" S 111°09'03.47" T	Sukamara, Kalimantan Tengah	1513-412
Jimbaran, Pantai		Pariwisata/ Rekreasi Pantai	08°46'49.37" S 115°09'51.17" T	Badung, Bali	1707-314
Johar Baru, GOR		Arena Atletik dan Olah Raga	06°10'53.67" S 106°51'23.36" T	Kota Administrasi Jakarta Pusat, DKI Jakarta	1209-441
Johar Baru, Kantor Camat		Kantor Camat	06°10'56.52" S 106°51'22.89" T	Kota Administrasi Jakarta Pusat, DKI Jakarta	1209-441
Johar Baru, Kantor Lurah		Kantor Lurah	06°10'59.86" S 106°51'24.45" T	Kota Administrasi Jakarta Pusat, DKI Jakarta	1209-441
Joho, Kantor Kepala Desa		Kantor Kepala Desa	07°52'57.02" S 112°03'31.19" T	Kediri, Jawa Timur	1508-311
Jombang, Kantor Bupati		Kantor Bupati	07°33'05.65" S 112°14'10.58" T	Jombang, Jawa Timur	1508-334
Jone, Kantor Kepala Desa		Kantor Kepala Desa	01°52'10.21" S 116°12'33.13" T	Paser, Kalimantan Timur	1814-214
Jontro, Kantor Kepala Desa		Kantor Kepala Desa	06°41'35.48" S 111°04'21.19" T	Pati, Jawa Tengah	1509-131

DAFTAR NAMA RUPABUMI

Nama Rupabumi	Nama Lain	Unsur Rupabumi	Koordinat	Wilayah Administrasi	Nomor Lembar Peta
Juanda, Bandara		Pelabuhan Udara Internasional	07°22'58.21" S 112°46'32.23" T	Sidoarjo, Jawa Timur	1608-421
Judo, GOR		Arena Atletik dan Olah Raga	06°09'46.54" S 106°54'24.36" T	Kota Administrasi Jakarta Utara, DKI Jakarta	1209-442
Jurangjero, Kantor Lurah		Kantor Kepala Desa	07°48'56.94" S 110°42'02.06" T	Gunungkidul, Daerah Istimewa Yogyakarta	1408-314
Juru Banu, Kantor Kepala Desa		Kantor Kepala Desa	02°14'34.93" S 114°56'47.72" T	Barito Timur, Kalimantan Tengah	1713-542
Juru Banu, Kantor Kepala Desa		Kantor Kepala Desa	02°14'34.91" S 114°56'47.61" T	Barito Timur, Kalimantan Tengah	1713-542
Juwata, Bandara		Pelabuhan Udara Internasional	03°19'26.77" U 117°34'04.47" T	Kota Tarakan, Kalimantan Utara	1919-231
Kabupaten Kapuas, Kantor DPRD		Kantor DPRD	03°00'44.87" S 114°23'13.87" T	Kapuas, Kalimantan Tengah	1712-444
Kabupaten Katingan, Kantor PDAM		Kantor Perusahaan Air Minum	01°54'15.74" S 113°23'02.90" T	Katingan, Kalimantan Tengah	1614-222
Kabupaten Kotawaringin Barat, Kantor DPRD		Kantor DPRD	02°42'50.05" S 111°38'45.02" T	Kotawaringin Barat, Kalimantan Tengah	1513-232
Kabupaten Kotawaringin Barat, KUA		Kantor Pemerintah Lainnya	02°41'11.48" S 111°37'45.39" T	Kotawaringin Barat, Kalimantan Tengah	1513-232
Kabupaten Lamandau, Kantor DPRD		Kantor DPRD	02°10'58.64" S 111°25'40.64" T	Lamandau, Kalimantan Tengah	1513-442
Kademangan, Kantor Camat		Kantor Camat	07°46'43.88" S 113°11'14.48" T	Kota Probolinggo, Jawa Timur	1608-214
Kademangan, Kantor Kepala Desa		Kantor Kepala Desa	01°32'32.67" S 103°32'42.67" T	Muaro Jambi, Jambi	1014-133

DAFTAR NAMA RUPABUMI

Nama Rupabumi	Nama Lain	Unsur Rupabumi	Koordinat	Wilayah Administrasi	Nomor Lembar Peta
Kademangan, Kantor Lurah		Kantor Lurah	07°46'59.08" S 113°11'15.50" T	Kota Probolinggo, Jawa Timur	1608-214
Kadipaten, Kantor Lurah		Kantor Lurah	07°48'28.75" S 110°21'28.10" T	Kota Yogyakarta, Daerah Istimewa Yogyakarta	1408-223
Kadisoka, Candi	Pura Candi Kadisoka	Candi	07°45'19.30" S 110°26'45.30" T	Sleman, Daerah Istimewa Yogyakarta	1408-224
Kaduara Timur, Kantor Kepala Desa		Kantor Kepala Desa	07°07'08.50" S 113°36'43.48" T	Sumenep, Jawa Timur	1608-633
Kadur, Kantor Camat		Kantor Camat	07°06'01.56" S 113°33'24.32" T	Pamekasan, Jawa Timur	1608-633
Kahala Ilir, Kantor Kepala Desa		Kantor Kepala Desa	00°01'18.61" S 116°21'57.79" T	Kutai Kartanegara, Kalimantan Timur	1815-543
Kahala, Kantor Kepala Desa		Kantor Kepala Desa	00°01'05.15" S 116°21'40.14" T	Kutai Kartanegara, Kalimantan Timur	1815-543
Kahayan Hulu Utara, Kantor Camat		Kantor Camat	00°54'55.46" S 113°33'05.23" T	Gunung Mas, Kalimantan Tengah	1615-311
Kahuku, Kantor Kepala Desa		Kantor Kepala Desa	01°48'00.30" U 125°07'12.30" T	Minahasa Utara, Sulawesi Utara	2417-531
Kahuku, Puskesmas		Puskesmas/ Puskesmas Pembantu	01°48'07.02" U 125°07'09.94" T	Minahasa Utara, Sulawesi Utara	2417-531
Kairagi Dua, Kantor Lurah		Kantor Lurah	01°30'02.21" U 124°53'34.39" T	Kota Manado, Sulawesi Utara	2417-422
Kajar, Kantor Kepala Desa		Kantor Kepala Desa	06°40'12.42" S 111°04'21.69" T	Pati, Jawa Tengah	1509-131
Kajarharjo, Kantor Kepala Desa		Kantor Kepala Desa	08°17'27.60" S 114°00'15.97" T	Banyuwangi, Jawa Timur	1707-413
Kakaskasen, Puskesmas		Puskesmas/ Puskesmas Pembantu	01°20'30.79" U 124°50'02.94" T	Kota Tomohon, Sulawesi Utara	2417-141
Kakenturan Dua, Kantor Lurah		Kantor Lurah	01°27'21.86" U 125°11'48.31" T	Kota Bitung, Sulawesi Utara	2417-234

DAFTAR NAMA RUPABUMI

Nama Rupabumi	Nama Lain	Unsur Rupabumi	Koordinat	Wilayah Administrasi	Nomor Lembar Peta
Kakorotan, Puskesmas		Puskesmas/ Puskesmas Pembantu	04°37'54.63" U 127°09'31.62" T	Kepulauan Talaud, Sulawesi Utara	2520-614
Kalak, Kantor Kepala Desa		Kantor Kepala Desa	08°11'29.67" S 110°55'54.48" T	Pacitan, Jawa Timur	1407-642
Kalampangan, Kantor Lurah		Kantor Lurah	02°16'50.59" S 114°00'47.83" T	Kota Palangkaraya, Kalimantan Tengah	1713-413
Kalasan, Candi		Candi	07°46'02.21" S 110°28'20.39" T	Sleman, Daerah Istimewa Yogyakarta	1408-224
Kalasuge, Puskesmas		Puskesmas/ Puskesmas Pembantu	03°43'59.94" U 125°27'43.23" T	Kepulauan Sangihe, Sulawesi Utara	2419-524
Kalawa, Kantor Lurah		Kantor Lurah	02°43'46.95" S 114°15'26.07" T	Pulang Pisau, Kalimantan Tengah	1713-141
Kali Napu, Kantor Kepala Desa		Kantor Kepala Desa	02°06'33.81" S 114°55'55.43" T	Barito Timur, Kalimantan Tengah	1713-544
Kali, SD Katolik		Pendidikan Dasar	01°24'01.82" U 124°50'39.00" T	Minahasa, Sulawesi Utara	2417-143
Kalianaun, Kantor Kepala Desa		Kantor Kepala Desa	01°37'48.10" U 125°08'50.03" T	Minahasa Utara, Sulawesi Utara	2417-514
Kalianaun, Puskesmas		Puskesmas/ Puskesmas Pembantu	01°38'06.22" U 125°08'40.07" T	Minahasa Utara, Sulawesi Utara	2417-514
Kalibaru, Kantor Camat		Kantor Camat	08°17'53.87" S 113°59'25.80" T	Banyuwangi, Jawa Timur	1607-624
Kalibata, Kantor Lurah		Kantor Lurah	06°15'37.42" S 106°50'49.42" T	Kota Administrasi Jakarta Selatan, DKI Jakarta	1209-423
Kalibata, Taman Makam Pahlawan Nasional Utama	TMP Kalibata	Pemakaman Khusus	06°15'28.46" S 106°50'49.00" T	Kota Administrasi Jakarta Selatan, DKI Jakarta	1209-423
Kalibawang, Kantor Panewu		Kantor Camat	07°40'27.61" S 110°15'46.08" T	Kulon Progo, Daerah Istimewa Yogyakarta	1408-241

DAFTAR NAMA RUPABUMI

Nama Rupabumi	Nama Lain	Unsur Rupabumi	Koordinat	Wilayah Administrasi	Nomor Lembar Peta
Kalibening, SD Negeri		Pendidikan Dasar	07°20'58.66" S 110°31'05.93" T	Kota Salatiga, Jawa Tengah	1408-613
Kalidengen, Kantor Lurah		Kantor Kepala Desa	07°53'33.08" S 110°04'49.59" T	Kulon Progo, Daerah Istimewa Yogyakarta	1408-211
Kalidoro, Kantor Lurah		Kantor Lurah	06°45'07.97" S 111°02'56.37" T	Pati, Jawa Tengah	1509-113
Kaligangsa 03, SD		Pendidikan Dasar	06°52'59.04" S 109°04'38.30" T	Kota Tegal, Jawa Tengah	1309-311
Kaligintung, Kantor Lurah		Kantor Kepala Desa	07°52'54.57" S 110°05'10.56" T	Kulon Progo, Daerah Istimewa Yogyakarta	1408-211
Kaligintung, SD Negeri		Pendidikan Dasar	07°52'22.15" S 110°05'22.84" T	Kulon Progo, Daerah Istimewa Yogyakarta	1408-213
Kalimantan Barat, Kantor Gubernur		Kantor Gubernur	00°03'41.45" S 109°21'10.61" T	Kota Pontianak, Kalimantan Barat	1315-643
Kalimantan Selatan, Kantor Gubernur		Kantor Gubernur	03°29'04.55" S 114°50'00.98" T	Kota Banjarbaru, Kalimantan Selatan	1712-521
Kalimantan Tengah, Kantor Gubernur		Kantor Gubernur	02°13'01.76" S 113°55'07.64" T	Kota Palangkaraya, Kalimantan Tengah	1613-642
Kalimantan Timur, Kantor Gubernur		Kantor Gubernur	00°30'03.95" S 117°08'21.86" T	Kota Samarinda, Kalimantan Timur	1915-134
Kalimantan Utara, Kantor Gubernur		Kantor Gubernur	02°50'29.62" U 117°22'25.39" T	Bulungan, Kalimantan Utara	1918-441
Kalimarau, Bandara		Pelabuhan Udara Domestik	02°08'53.49" U 117°26'01.72" T	Berau, Kalimantan Timur	1918-124
Kalinaun, Permakaman		Pemakaman Bukan Umum	01°37'42.69" U 125°09'06.73" T	Minahasa Utara, Sulawesi Utara	2417-514
Kalinaun, SD Negeri		Pendidikan Dasar	01°37'51.64" U 125°08'45.41" T	Minahasa Utara, Sulawesi Utara	2417-514

DAFTAR NAMA RUPABUMI

Nama Rupabumi	Nama Lain	Unsur Rupabumi	Koordinat	Wilayah Administrasi	Nomor Lembar Peta
Kalinyamat Kulon 1, SD Negeri		Pendidikan Dasar	06°53'05.12" S 109°06'14.30" T	Kota Tegal, Jawa Tengah	1309-311
Kalinyamat Kulon 2, SD Negeri		Pendidikan Dasar	06°52'59.06" S 109°06'08.85" T	Kota Tegal, Jawa Tengah	1309-311
Kalinyamat Kulon 3, SD Negeri		Pendidikan Dasar	06°53'04.49" S 109°06'14.35" T	Kota Tegal, Jawa Tengah	1309-311
Kalisari, GOR		Arena Atletik dan Olah Raga	06°19'48.57" S 106°51'18.90" T	Kota Administrasi Jakarta Timur, DKI Jakarta	1209-423
Kalisari, SD Negeri		Pendidikan Dasar	07°53'15.22" S 110°05'09.50" T	Kulon Progo, Daerah Istimewa Yogyakarta	1408-211
Kalitekek, Kantor Lurah		Kantor Kepala Desa	07°52'34.20" S 110°42'33.89" T	Gunungkidul, Daerah Istimewa Yogyakarta	1408-312
Kaliwungu, Kantor Kepala Desa		Kantor Kepala Desa	08°06'14.43" S 112°01'44.71" T	Tulungagung, Jawa Timur	1507-633
Kalooran, RS		Rumah Sakit Umum	01°10'43.62" U 124°34'16.55" T	Minahasa Selatan, Sulawesi Utara	2417-113
Kalteng Kantor Cabang Kuala Kapuas, Bank		Kantor Bank	03°00'31.58" S 114°23'20.62" T	Kapuas, Kalimantan Tengah	1712-444
Kalteng Kantor Cabang Nanga Bulik, Bank		Kantor Bank	02°11'26.39" S 111°26'43.21" T	Lamandau, Kalimantan Tengah	1513-442
Kalteng Kantor Cabang Sukamara, Bank		Kantor Bank	02°42'50.89" S 111°10'09.18" T	Sukamara, Kalimantan Tengah	1513-132
Kamal Muara, GOR		Arena Atletik dan Olah Raga	06°05'50.15" S 106°43'19.61" T	Kota Administrasi Jakarta Utara, DKI Jakarta	1209-434
Kamal Muara, Kantor Lurah		Kantor Lurah	06°05'53.00" S 106°42'50.90" T	Kota Administrasi Jakarta Utara, DKI Jakarta	1209-434

DAFTAR NAMA RUPABUMI

Nama Rupabumi	Nama Lain	Unsur Rupabumi	Koordinat	Wilayah Administrasi	Nomor Lembar Peta
Kamal Muara, Stadion		Stadion/ Tribun/ Bangunan Olah Raga	06°05'45.54" S 106°43'19.61" T	Kota Administrasi Jakarta Utara, DKI Jakarta	1209-434
Kambitin, Kantor Kepala Desa		Kantor Kepala Desa	02°04'40.86" S 115°20'50.82" T	Barito Timur, Kalimantan Tengah	1713-643
Kameloh Baru, Kantor Lurah		Kantor Lurah	02°16'52.46" S 114°02'11.78" T	Kota Palangkaraya, Kalimantan Tengah	1713-413
Kamenti Dua, Jembatan		Jembatan	01°10'29.12" U 125°01'50.84" T	Minahasa, Sulawesi Utara	2417-213
Kamenti Satu, Jembatan		Jembatan	01°10'00.13" U 125°01'40.57" T	Minahasa, Sulawesi Utara	2417-213
Kamipang, Kantor Camat		Kantor Camat	02°13'55.33" S 113°27'12.38" T	Katingan, Kalimantan Tengah	1613-542
Kampung, Kantor Lurah		Kantor Kepala Desa	07°50'05.78" S 110°41'50.19" T	Gunungkidul, Daerah Istimewa Yogyakarta	1408-314
Kampungbesar Kota, Kantor Lurah		Kantor Lurah	00°22'12.07" S 102°32'42.45" T	Indragiri Hulu, Riau	0915-513
Kampungbesar Seberang, Kantor Lurah		Kantor Lurah	00°22'10.12" S 102°32'57.11" T	Indragiri Hulu, Riau	0915-513
Kampungdagang, Kantor Lurah		Kantor Lurah	00°22'07.71" S 102°31'50.34" T	Indragiri Hulu, Riau	0915-513
Kanaan, Kantor Lurah		Kantor Lurah	00°07'48.70" U 117°27'28.92" T	Kota Bontang, Kalimantan Timur	1916-124
Kanamit Jaya, Kantor Kepala Desa		Kantor Kepala Desa	02°55'21.83" S 114°09'18.42" T	Pulang Pisau, Kalimantan Tengah	1713-112
Kanamit Jaya, Posyandu		Posyandu	02°55'21.40" S 114°09'18.38" T	Pulang Pisau, Kalimantan Tengah	1713-112
Kanarakan, Kantor Lurah		Kantor Lurah	01°53'10.55" S 113°45'51.73" T	Kota Palangkaraya, Kalimantan Tengah	1614-321
Kandat, Kantor Camat		Kantor Camat	07°56'01.66" S 112°01'52.96" T	Kediri, Jawa Timur	1508-311
Kandris, Kantor Kepala Desa		Kantor Kepala Desa	02°10'30.83" S 115°15'14.06" T	Barito Timur, Kalimantan Tengah	1713-641

DAFTAR NAMA RUPABUMI

Nama Rupabumi	Nama Lain	Unsur Rupabumi	Koordinat	Wilayah Administrasi	Nomor Lembar Peta
Kanigoro, Kantor Lurah		Kantor Kepala Desa	08°05'19.01" S 110°31'12.60" T	Gunungkidul, Daerah Istimewa Yogyakarta	1407-633
Kanisius Bambanglipuro, SMP	SMP Kanisius Ganjuran	Pendidikan Menengah Pertama	07°55'35.96" S 110°19'19.41" T	Bantul, Daerah Istimewa Yogyakarta	1408-221
Kanisius Gayam, SD		Pendidikan Dasar	07°47'51.17" S 110°22'40.67" T	Kota Yogyakarta, Daerah Istimewa Yogyakarta	1408-224
Kanisius Kumendaman, SD		Pendidikan Dasar	07°48'50.28" S 110°21'39.27" T	Kota Yogyakarta, Daerah Istimewa Yogyakarta	1408-223
Kanisius Wirobrajan 1, SD		Pendidikan Dasar	07°48'00.60" S 110°21'08.20" T	Kota Yogyakarta, Daerah Istimewa Yogyakarta	1408-223
Kanisius Wirobrajan 1, TK		Pendidikan Anak Usia Dini	07°48'00.62" S 110°21'07.94" T	Kota Yogyakarta, Daerah Istimewa Yogyakarta	1408-223
Kanisius Wonosari, SMP		Pendidikan Menengah Pertama	07°58'15.03" S 110°36'23.89" T	Gunungkidul, Daerah Istimewa Yogyakarta	1408-311
Kantan Atas, Kantor Kepala Desa		Kantor Kepala Desa	02°59'55.00" S 114°04'28.14" T	Pulang Pisau, Kalimantan Tengah	1713-111
Kantan Dalam, Kantor Kepala Desa		Kantor Kepala Desa	03°00'11.16" S 114°05'56.96" T	Pulang Pisau, Kalimantan Tengah	1712-433
Kantan Muara, Kantor Kepala Desa		Kantor Kepala Desa	03°00'43.13" S 114°07'08.33" T	Pulang Pisau, Kalimantan Tengah	1712-433
Kantor Badan Kepegawaian Diklat Daerah Kabupaten Minahasa, Kantor		Kantor Pemerintah Lainnya	01°19'07.08" U 124°54'37.34" T	Minahasa, Sulawesi Utara	2417-142

DAFTAR NAMA RUPABUMI

Nama Rupabumi	Nama Lain	Unsur Rupabumi	Koordinat	Wilayah Administrasi	Nomor Lembar Peta
Kantor Dinas Pengendalian Penduduk, Keluarga Berencana dan Pemberdayaan Perempuan dan Perlindungan Anak Kabupaten Barito Utara, Kantor		Kantor Pemerintah Lainnya	00°57'30.40" S 114°53'47.26" T	Barito Utara, Kalimantan Tengah	1715-222
Kantor Dinas Perhubungan Kabupaten Barito Utara, Kantor		Kantor Pemerintah Lainnya	00°56'39.39" S 114°54'17.95" T	Barito Utara, Kalimantan Tengah	1715-222
Kantor Dinas Pertanian, Perternakan dan Perkebunan Kabupaten Minahasa, Kantor		Kantor Pemerintah Lainnya	01°19'07.77" U 124°54'32.49" T	Minahasa, Sulawesi Utara	2417-142
Kapuas Barat, Kantor Camat	Kantor Kecamatan Kapuas Barat	Kantor Camat	02°49'13.89" S 114°20'55.38" T	Kapuas, Kalimantan Tengah	1713-123
Kapuas Hilir, Kantor Camat	Kantor Kecamatan Kapuas Hilir	Kantor Camat	03°00'32.02" S 114°24'44.59" T	Kapuas, Kalimantan Tengah	1712-444
Kapuas Kuala, Kantor Camat	Kantor Kecamatan Kapuas Kuala	Kantor Camat	03°16'58.60" S 114°18'34.99" T	Kapuas, Kalimantan Tengah	1712-423
Kapuas Tengah, Kantor Camat	Kantor Kecamatan Kapuas Tengah	Kantor Camat	01°21'24.36" S 114°21'41.38" T	Kapuas, Kalimantan Tengah	1714-423
Kapuas, Kantor Bupati		Kantor Bupati	02°57'54.05" S 114°24'57.96" T	Kapuas, Kalimantan Tengah	1713-122
Kapuas, MA Negeri		Pendidikan Menengah Umum	03°00'19.12" S 114°23'11.91" T	Kapuas, Kalimantan Tengah	1712-444

DAFTAR NAMA RUPABUMI

Nama Rupabumi	Nama Lain	Unsur Rupabumi	Koordinat	Wilayah Administrasi	Nomor Lembar Peta
Kapuk Muara, Kantor Lurah		Kantor Lurah	06°08'14.14" S 106°45'50.23" T	Kota Administrasi Jakarta Utara, DKI Jakarta	1209-441
Karang Anyar, Kantor Lurah		Kantor Lurah	06°09'21.05" S 106°49'43.97" T	Kota Administrasi Jakarta Pusat, DKI Jakarta	1209-441
Karang Langit, Kantor Kepala Desa		Kantor Kepala Desa	02°01'33.56" S 115°10'23.56" T	Barito Timur, Kalimantan Tengah	1713-634
Karang Taruna Desa Air Dua, Kantor		Gedung/ Bangunan	02°22'52.58" S 111°09'19.26" T	Sukamara, Kalimantan Tengah	1513-412
Karang Taruna Nibung Terjun, Bengkel		Gedung/ Bangunan	02°14'33.70" S 111°05'37.90" T	Sukamara, Kalimantan Tengah	1513-431
Karangan, Kantor Camat		Kantor Camat	01°18'59.85" U 117°38'43.65" T	Kutai Timur, Kalimantan Timur	1917-232
Karangasem, Kantor Lurah		Kantor Kepala Desa	08°00'14.47" S 110°45'10.55" T	Gunungkidul, Daerah Istimewa Yogyakarta	1407-643
Karangawen, Kantor Lurah		Kantor Kepala Desa	08°08'56.18" S 110°44'12.95" T	Gunungkidul, Daerah Istimewa Yogyakarta	1407-632
Karangbesuki, Kantor Lurah		Kantor Lurah	07°57'41.52" S 112°36'19.72" T	Kota Malang, Jawa Timur	1608-111
Karangduwet, Kantor Lurah		Kantor Kepala Desa	08°00'19.90" S 110°30'13.77" T	Gunungkidul, Daerah Istimewa Yogyakarta	1407-633
Karanggayam, Kantor Kepala Desa		Kantor Kepala Desa	08°05'13.04" S 112°01'57.44" T	Blitar, Jawa Timur	1507-633
Karanggondang, Kantor Kepala Desa		Kantor Kepala Desa	08°01'38.90" S 112°02'09.46" T	Blitar, Jawa Timur	1507-633
Karangketug, Kantor Lurah		Kantor Lurah	07°37'45.99" S 112°52'41.87" T	Kota Pasuruan, Jawa Timur	1608-142
Karangmojo Margaluhur, SMP		Pendidikan Menengah Pertama	07°53'44.71" S 110°41'21.68" T	Gunungkidul, Daerah Istimewa Yogyakarta	1408-312

DAFTAR NAMA RUPABUMI

Nama Rupabumi	Nama Lain	Unsur Rupabumi	Koordinat	Wilayah Administrasi	Nomor Lembar Peta
Karangmojo, Kantor Lurah		Kantor Kepala Desa	07°57'27.20" S 110°41'28.55" T	Gunungkidul, Daerah Istimewa Yogyakarta	1408-312
Karangmojo, Kantor Panewu		Kantor Camat	07°57'08.68" S 110°40'35.06" T	Gunungkidul, Daerah Istimewa Yogyakarta	1408-312
Karangparanje, Pantai		Pariwisata/ Rekreasi Pantai	07°40'56.07" S 107°47'36.43" T	Garut, Jawa Barat	1208-341
Karangrejek 1, SD Negeri		Pendidikan Dasar	07°59'11.01" S 110°35'46.87" T	Gunungkidul, Daerah Istimewa Yogyakarta	1408-311
Karangrejek, Kantor Lurah		Kantor Kepala Desa	07°59'12.51" S 110°35'44.50" T	Gunungkidul, Daerah Istimewa Yogyakarta	1408-311
Karangsari, Kantor Kepala Desa		Kantor Kepala Desa	08°08'02.93" S 112°01'37.21" T	Tulungagung, Jawa Timur	1507-631
Karangsari, Kantor Lurah		Kantor Kepala Desa	07°52'04.12" S 110°45'37.12" T	Gunungkidul, Daerah Istimewa Yogyakarta	1408-323
Karangtengah, Kantor Lurah		Kantor Kepala Desa	07°55'16.98" S 110°36'20.23" T	Gunungkidul, Daerah Istimewa Yogyakarta	1408-311
Karangwaru, Kantor Lurah		Kantor Lurah	07°46'20.24" S 110°21'52.50" T	Kota Yogyakarta, Daerah Istimewa Yogyakarta	1408-223
Karangwuluh, Kantor Lurah		Kantor Kepala Desa	07°52'19.70" S 110°03'29.30" T	Kulon Progo, Daerah Istimewa Yogyakarta	1408-213
Karangwuluh, SD Negeri		Pendidikan Dasar	07°52'21.31" S 110°03'28.53" T	Kulon Progo, Daerah Istimewa Yogyakarta	1408-213
Karangwuni, Kantor Lurah		Kantor Kepala Desa	07°54'48.13" S 110°05'40.61" T	Kulon Progo, Daerah Istimewa Yogyakarta	1408-211
Karangwuni, SD Negeri		Pendidikan Dasar	07°54'49.12" S 110°05'42.53" T	Kulon Progo, Daerah Istimewa Yogyakarta	1408-211
Karatung, Puskesmas		Puskesmas/ Puskesmas Pembantu	04°43'41.35" U 127°05'03.89" T	Kepulauan Talaud, Sulawesi Utara	2520-613
Kardinah, RSUD		Rumah Sakit Umum	06°53'06.76" S 109°08'05.73" T	Kota Tegal, Jawa Tengah	1309-312
Karet Kuningan, Kantor Lurah		Kantor Lurah	06°13'07.20" S 106°49'29.99" T	Kota Administrasi Jakarta Selatan, DKI Jakarta	1209-441

DAFTAR NAMA RUPABUMI

Nama Rupabumi	Nama Lain	Unsur Rupabumi	Koordinat	Wilayah Administrasi	Nomor Lembar Peta
Karet Semanggi, Kantor Lurah		Kantor Lurah	06°13'32.66" S 106°49'16.58" T	Kota Administrasi Jakarta Selatan, DKI Jakarta	1209-441
Karet, Kantor Lurah		Kantor Lurah	06°12'39.00" S 106°49'33.64" T	Kota Administrasi Jakarta Selatan, DKI Jakarta	1209-441
Kartika, TK		Pendidikan Anak Usia Dini	03°02'41.10" S 114°06'20.40" T	Pulang Pisau, Kalimantan Tengah	1712-433
Kartini , TK		Pendidikan Anak Usia Dini	00°44'34.31" U 124°18'29.43" T	Kota Kotamobagu, Sulawesi Utara	2316-623
Kartini, Pondok Pengajian		Pendidikan Keaga-maan	02°42'14.42" S 111°10'21.53" T	Sukamara, Kalimantan Tengah	1513-132
Karuang, Kantor Kepala Desa		Kantor Kepala Desa	02°22'24.26" S 113°23'37.74" T	Katingan, Kalimantan Tengah	1613-524
Karusen Janang, Kantor Camat		Kantor Camat	01°57'30.49" S 115°05'55.11" T	Barito Timur, Kalimantan Tengah	1714-311
Karyawan Bethesda, Koperasi		Kantor Keuangan Lainnya	01°19'36.72" U 124°50'17.09" T	Kota Tomohon, Sulawesi Utara	2417-141
Kasang Kumpeh, Kantor Kepala Desa		Kantor Kepala Desa	01°36'20.68" S 103°39'38.61" T	Muaro Jambi, Jambi	1014-134
Kasang Puduk, SD		Pendidikan Dasar	01°34'59.14" S 103°40'32.43" T	Muaro Jambi, Jambi	1014-134
Kasih Ibu, RS Ibu dan Anak		Rumah Sakit Khusus	06°52'55.50" S 109°08'09.09" T	Kota Tegal, Jawa Tengah	1309-312
Kasihani, Kantor Panewu		Kantor Camat	07°49'42.69" S 110°20'41.19" T	Bantul, Daerah Istimewa Yogyakarta	1408-223
Kasongan 2, Puskesmas		Puskesmas/ Puskesmas Pembantu	01°52'48.93" S 113°25'23.03" T	Katingan, Kalimantan Tengah	1614-222
Kasongan Baru, Kantor Lurah		Kantor Lurah	01°54'56.99" S 113°22'55.25" T	Katingan, Kalimantan Tengah	1614-222

DAFTAR NAMA RUPABUMI

Nama Rupabumi	Nama Lain	Unsur Rupabumi	Koordinat	Wilayah Administrasi	Nomor Lembar Peta
Kasongan Baru, Kantor PDAM		Kantor Perusahaan Air Minum	01°54'52.69" S 113°22'52.69" T	Katingan, Kalimantan Tengah	1614-222
Kasongan Lama, Kantor Lurah		Kantor Lurah	01°54'44.49" S 113°23'21.73" T	Katingan, Kalimantan Tengah	1614-222
Kasongan Seberang, Puskesmas Pembantu		Puskesmas/ Puskesmas Pembantu	01°54'14.02" S 113°23'19.78" T	Katingan, Kalimantan Tengah	1614-222
Kasongan, Kantor Pos		Kantor Pos	01°54'44.72" S 113°23'13.05" T	Katingan, Kalimantan Tengah	1614-222
Katedral, Gereja	Santa Maria Pelindung Diangkat Ke Surga, De Kerk van Onze Lieve Vrouwe ten Heme- lopneming	Gereja	06°10'09.28" S 106°49'59.10" T	Kota Administrasi Jakarta Pusat, DKI Jakarta	1209-441
Katingan Tengah, Kantor Camat		Kantor Camat	01°27'23.89" S 113°05'40.75" T	Katingan, Kalimantan Tengah	1614-511
Katingan, Kantor Bupati	Sekretariat Daerah Kabupaten Katingan	Kantor Bupati	01°52'51.43" S 113°23'56.42" T	Katingan, Kalimantan Tengah	1614-222
Katinggolan, Kantor Lurah		Kantor Lurah	01°18'07.13" U 124°54'43.87" T	Minahasa, Sulawesi Utara	2417-142
Katolik Bunda Kristus Lahendong, Gereja		Gereja	01°16'32.77" U 124°49'13.36" T	Kota Tomohon, Sulawesi Utara	2417-141
Katolik De La Salle, Universitas		Pendidikan Tinggi	01°30'17.81" U 124°52'21.74" T	Kota Manado, Sulawesi Utara	2417-421
Katolik Hati Kudus Yesus Pugeran, Gereja	Gereja Pugeran	Gereja	07°48'58.85" S 110°21'23.10" T	Kota Yogyakarta, Daerah Istimewa Yogyakarta	1408-223

DAFTAR NAMA RUPABUMI

Nama Rupabumi	Nama Lain	Unsur Rupabumi	Koordinat	Wilayah Administrasi	Nomor Lembar Peta
Katolik Hati Kudus Yesus, Gereja		Gereja	01°19'16.92" U 124°50'16.44" T	Kota Tomohon, Sulawesi Utara	2417-141
Katolik Kauditan, Gereja		Gereja	01°24'41.92" U 125°05'21.68" T	Minahasa Utara, Sulawesi Utara	2417-233
Katolik Kebangkitan Kristus Kinilow, Gereja		Gereja	01°21'39.05" U 124°49'55.19" T	Kota Tomohon, Sulawesi Utara	2417-141
Katolik Labotan, Gereja		Gereja	00°49'50.35" U 123°47'25.90" T	Bolaang Mongondow, Sulawesi Utara	2316-541
Katolik Paroki Roh Kudus Tomohon, Gereja		Gereja	01°18'56.47" U 124°50'41.26" T	Kota Tomohon, Sulawesi Utara	2417-141
Katolik Santa Maria diangkat ke Surga, Gereja		Gereja	01°24'54.68" U 124°45'02.28" T	Minahasa, Sulawesi Utara	2417-143
Katolik Santa Maria Ratu Damai, Gereja		Gereja	01°18'06.51" U 124°50'06.03" T	Kota Tomohon, Sulawesi Utara	2417-141
Katolik Santa Perawan Maria di Angkat ke Surga, Gereja		Gereja	01°20'22.24" U 124°52'51.79" T	Kota Tomohon, Sulawesi Utara	2417-142
Katolik Santa Perawan Maria Lourdes Promasan, Gereja		Gereja	07°39'57.63" S 110°14'04.94" T	Kulon Progo, Daerah Istimewa Yogyakarta	1408-232
Katolik Santa Rosa De Lima, Gereja		Gereja	01°18'30.57" U 124°54'42.66" T	Minahasa, Sulawesi Utara	2417-142
Katolik Santo Agustinus Wangurer, Gereja		Gereja	01°26'25.97" U 125°08'26.44" T	Kota Bitung, Sulawesi Utara	2417-234
Katolik Santo Don Bosco Balai Riam, Gereja		Gereja	02°19'53.16" S 111°09'36.53" T	Sukamara, Kalimantan Tengah	1513-414

DAFTAR NAMA RUPABUMI

Nama Rupabumi	Nama Lain	Unsur Rupabumi	Koordinat	Wilayah Administrasi	Nomor Lembar Peta
Katolik Santo Paulus Pinokalan, Gereja		Gereja	01°26'58.43" U 125°07'22.71" T	Kota Bitung, Sulawesi Utara	2417-233
Katolik Santo Petrus, Gereja		Gereja	02°42'47.11" S 111°10'12.51" T	Sukamara, Kalimantan Tengah	1513-132
Katolik Santu Petrus, Gereja		Gereja	01°24'45.35" U 124°49'29.20" T	Minahasa, Sulawesi Utara	2417-143
Katolik St Petrus dan St Paulus, Gereja		Gereja	01°24'51.79" U 124°51'43.32" T	Minahasa, Sulawesi Utara	2417-143
Katolik St. Louis 1, SMA		Pendidikan Menengah Umum	07°16'49.86" S 112°44'35.71" T	Kota Surabaya, Jawa Timur	1608-414
Katolik St. Petrus Dan Paulus, Gereja		Gereja	07°45'21.18" S 110°14'34.04" T	Sleman, Daerah Istimewa Yogyakarta	1408-214
Katolik Sta. Theresia Kanak-Kanak Yesus Stasi, Gereja		Gereja	01°35'18.27" U 125°07'33.38" T	Minahasa Utara, Sulawesi Utara	2417-512
Katolik Stasi Santo Yosep, Gereja		Gereja	02°45'07.05" S 111°10'04.60" T	Sukamara, Kalimantan Tengah	1513-114
Katongan, Kantor Lurah		Kantor Kepala Desa	07°51'46.65" S 110°38'08.26" T	Gunungkidul, Daerah Istimewa Yogyakarta	1408-314
Kaubun, Kantor Camat		Kantor Camat	01°04'57.16" U 117°51'16.26" T	Kutai Timur, Kalimantan Timur	1917-221
Kauditan, Puskesmas		Puskesmas/ Puskesmas Pembantu	01°23'49.30" U 125°02'58.07" T	Minahasa Utara, Sulawesi Utara	2417-233
Kauneran, Jembatan		Jembatan	01°15'20.84" U 124°46'30.42" T	Minahasa, Sulawesi Utara	2417-141
Kawangkoan, Kantor Pos		Kantor Pos	01°12'14.16" U 124°47'19.88" T	Minahasa, Sulawesi Utara	2417-123
Kayen, Kantor Camat		Kantor Camat	06°53'23.57" S 110°59'22.51" T	Pati, Jawa Tengah	1409-322

DAFTAR NAMA RUPABUMI

Nama Rupabumi	Nama Lain	Unsur Rupabumi	Koordinat	Wilayah Administrasi	Nomor Lembar Peta
Kayen, RSUD		Rumah Sakit Umum	06°53'41.08" S 110°59'08.26" T	Pati, Jawa Tengah	1409-322
Kayu Batu, Kantor Kepala Desa		Kantor Kepala Desa	00°21'20.01" S 116°24'05.94" T	Kutai Kartanegara, Kalimantan Timur	1815-524
Kayuwatu Wangko, Jembatan		Jembatan	01°07'57.29" U 125°00'51.87" T	Minahasa, Sulawesi Utara	2417-213
Kayuwatu, Jembatan		Jembatan	01°05'58.95" U 124°58'26.16" T	Minahasa, Sulawesi Utara	2417-122
Kebagusan, Kantor Lurah		Kantor Lurah	06°18'47.59" S 106°49'47.66" T	Kota Administrasi Jakarta Selatan, DKI Jakarta	1209-423
Kebayoran Baru, Gelanggang Remaja		Arena Atletik dan Olah Raga	06°15'33.39" S 106°47'28.81" T	Kota Administrasi Jakarta Selatan, DKI Jakarta	1209-423
Kebayoran Baru, Kantor Camat		Kantor Camat	06°14'24.25" S 106°47'18.93" T	Kota Administrasi Jakarta Selatan, DKI Jakarta	1209-441
Kebayoran Lama Selatan, Kantor Lurah		Kantor Lurah	06°14'54.19" S 106°46'58.45" T	Kota Administrasi Jakarta Selatan, DKI Jakarta	1209-441
Kebayoran Lama Utara, Kantor Lurah		Kantor Lurah	06°14'30.20" S 106°46'52.28" T	Kota Administrasi Jakarta Selatan, DKI Jakarta	1209-441
Kebayoran Lama, Kantor Camat		Kantor Camat	06°14'58.13" S 106°46'42.88" T	Kota Administrasi Jakarta Selatan, DKI Jakarta	1209-441
Kebayoran Lama, RSUD		Rumah Sakit Umum	06°14'55.27" S 106°47'08.65" T	Kota Administrasi Jakarta Selatan, DKI Jakarta	1209-441
Kebersihan dan Pertamanan Kabupaten Barito Timur, Kantor		Kantor Pemerintah Lainnya	02°06'21.78" S 115°10'29.59" T	Barito Timur, Kalimantan Tengah	1713-634

DAFTAR NAMA RUPABUMI

Nama Rupabumi	Nama Lain	Unsur Rupabumi	Koordinat	Wilayah Administrasi	Nomor Lembar Peta
Kebidanan Bunda Kotamobagu, Akademi		Pendidikan Tinggi	00°44'43.86" U 124°18'49.45" T	Kota Kotamobagu, Sulawesi Utara	2316-623
Kebon Baru, Kantor Lurah		Kantor Lurah	06°13'56.47" S 106°51'33.85" T	Kota Administrasi Jakarta Selatan, DKI Jakarta	1209-441
Kebon Jeruk, Kantor Lurah		Kantor Lurah	06°11'23.73" S 106°46'22.70" T	Kota Administrasi Jakarta Barat, DKI Jakarta	1209-441
Kebon Kacang, Kantor Lurah		Kantor Lurah	06°11'27.77" S 106°48'52.08" T	Kota Administrasi Jakarta Pusat, DKI Jakarta	1209-441
Kebon Kelapa, Kantor Lurah		Kantor Lurah	06°09'52.84" S 106°49'30.67" T	Kota Administrasi Jakarta Pusat, DKI Jakarta	1209-441
Kebon Sembilan, Kantor Kepala Desa		Kantor Kepala Desa	01°40'01.19" S 103°40'07.10" T	Muaro Jambi, Jambi	1014-132
Kebon Sirih, Kantor Lurah		Kantor Lurah	06°11'02.78" S 106°49'45.06" T	Kota Administrasi Jakarta Pusat, DKI Jakarta	1209-441
Kebonrejo, Kantor Lurah		Kantor Kepala Desa	07°52'49.30" S 110°04'17.45" T	Kulon Progo, Daerah Istimewa Yogyakarta	1408-211
Kebonrejo, SD Negeri		Pendidikan Dasar	07°52'47.80" S 110°04'17.95" T	Kulon Progo, Daerah Istimewa Yogyakarta	1408-211
Kebonturi, Kantor Kepala Desa		Kantor Kepala Desa	06°45'28.96" S 111°11'01.05" T	Pati, Jawa Tengah	1509-114
Kebonwaris, Kantor Kepala Desa		Kantor Kepala Desa	07°38'33.09" S 112°42'41.32" T	Pasuruan, Jawa Timur	1608-132
Kebun Agung, Kantor Kepala Desa		Kantor Kepala Desa	02°22'28.69" S 111°54'24.33" T	Kotawaringin Barat, Kalimantan Tengah	1513-524
Kecamatan Bintauna, KIA		Kantor Pemerintah Lainnya	00°52'43.33" U 123°33'07.68" T	Bolaang Mongondow Utara, Sulawesi Utara	2316-533

DAFTAR NAMA RUPABUMI

Nama Rupabumi	Nama Lain	Unsur Rupabumi	Koordinat	Wilayah Administrasi	Nomor Lembar Peta
Kecamatan Ciracas, Gelanggang Remaja		Arena Atletik dan Olah Raga	06°20'20.88" S 106°52'56.62" T	Kota Administrasi Jakarta Timur, DKI Jakarta	1209-424
Kecamatan Dusun Timur, KUA		Kantor Pemerintah Lainnya	02°06'57.68" S 115°10'00.45" T	Barito Timur, Kalimantan Tengah	1713-634
Kecamatan Murung, KUA		Kantor Pemerintah Lainnya	00°37'03.45" S 114°34'02.46" T	Murung Raya, Kalimantan Tengah	1715-233
Kecamatan Pinogaluman, KUA		Kantor Pemerintah Lainnya	00°55'18.47" U 123°08'18.97" T	Bolaang Mongondow Utara, Sulawesi Utara	2316-434
Kecamatan Ranowulu, KUA		Kantor Pemerintah Lainnya	01°27'44.06" U 125°07'20.69" T	Kota Bitung, Sulawesi Utara	2417-233
Kecamatan Sang Tombolang, KUA		Kantor Pemerintah Lainnya	00°50'24.29" U 123°49'44.27" T	Bolaang Mongondow, Sulawesi Utara	2316-541
Kecamatan Sebangau Kuala, KUA		Kantor Pemerintah Lainnya	02°56'08.20" S 113°50'16.72" T	Pulang Pisau, Kalimantan Tengah	1613-321
Kecamatan Sukamara, KUA		Kantor Pemerintah Lainnya	02°43'31.39" S 111°10'05.86" T	Sukamara, Kalimantan Tengah	1513-132
Kecamatan Teweh Tengah, KUA		Kantor Pemerintah Lainnya	00°57'43.04" S 114°53'44.84" T	Barito Utara, Kalimantan Tengah	1715-222
Kecap Tambolinas, Pabrik		Industri Manufaktur	01°24'53.25" U 124°50'32.86" T	Minahasa, Sulawesi Utara	2417-143
Kedalon, Kantor Kepala Desa		Kantor Kepala Desa	06°43'06.83" S 111°13'43.04" T	Pati, Jawa Tengah	1509-132
Kedang Ipil, Kantor Kepala Desa		Kantor Kepala Desa	00°24'18.47" S 116°38'21.00" T	Kutai Kartanegara, Kalimantan Timur	1815-612
Kedang Murung, Kantor Kepala Desa		Kantor Kepala Desa	00°17'04.06" S 116°35'34.82" T	Kutai Kartanegara, Kalimantan Timur	1815-613

DAFTAR NAMA RUPABUMI

Nama Rupabumi	Nama Lain	Unsur Rupabumi	Koordinat	Wilayah Administrasi	Nomor Lembar Peta
Kediri, Kantor Wali Kota		Kantor Wali Kota	07°48'45.04" S 112°00'51.05" T	Kota Kediri, Jawa Timur	1508-313
Kedondong, Masjid	Masjid Sunan Kalijaga	Masjid	07°43'25.53" S 110°13'09.71" T	Kulon Progo, Daerah Istimewa Yogyakarta	1408-232
Kedonganan, Pantai		Pariwisata/ Rekreasi Pantai	08°45'38.94" S 115°10'09.08" T	Badung, Bali	1707-314
Kedulan, Candi		Candi	07°44'33.32" S 110°28'11.11" T	Sleman, Daerah Istimewa Yogyakarta	1408-242
Kedungkeris, Kantor Lurah		Kantor Kepala Desa	07°54'25.65" S 110°36'53.33" T	Gunungkidul, Daerah Istimewa Yogyakarta	1408-311
Kedungpoh, Kantor Lurah		Kantor Kepala Desa	07°52'12.79" S 110°37'20.85" T	Gunungkidul, Daerah Istimewa Yogyakarta	1408-313
Kedungrejo, Kantor Kepala Desa		Kantor Kepala Desa	07°31'17.34" S 111°39'44.99" T	Madiun, Jawa Timur	1508-234
Kejaksaan Negeri Barito Utara, Kantor		Kantor Lembaga Negara	00°57'41.02" S 114°53'36.01" T	Barito Utara, Kalimantan Tengah	1715-222
Kejaksaan Negeri Bitung, Gedung		Kantor Lembaga Negara	01°26'39.18" U 125°11'06.35" T	Kota Bitung, Sulawesi Utara	2417-234
Kejaksaan Negeri Kabupaten Barito Timur, Kantor		Kantor Lembaga Negara	02°10'16.50" S 115°13'30.09" T	Barito Timur, Kalimantan Tengah	1713-632
Kejaksaan Negeri Nanga Bulik, Kantor		Kantor Lembaga Negara	02°11'24.85" S 111°25'15.13" T	Lamandau, Kalimantan Tengah	1513-442
Kejambon 1, SD Negeri		Pendidikan Dasar	06°52'57.47" S 109°08'29.06" T	Kota Tegal, Jawa Tengah	1309-312
Kejambon 2, SD Negeri		Pendidikan Dasar	06°52'24.53" S 109°08'30.19" T	Kota Tegal, Jawa Tengah	1309-314
Kejambon 5, SD Negeri		Pendidikan Dasar	06°52'35.69" S 109°08'37.11" T	Kota Tegal, Jawa Tengah	1309-312

DAFTAR NAMA RUPABUMI

Nama Rupabumi	Nama Lain	Unsur Rupabumi	Koordinat	Wilayah Administrasi	Nomor Lembar Peta
Kejambon 6, SD Negeri		Pendidikan Dasar	06°52'34.48" S 109°08'36.68" T	Kota Tegal, Jawa Tengah	1309-312
Kelas 2B Bitung, Lapas		Lembaga Pemasyarakatan	01°27'52.73" U 125°07'22.67" T	Kota Bitung, Sulawesi Utara	2417-233
Kelayang, Kantor Camat		Kantor Camat	00°27'45.00" S 102°07'28.36" T	Indragiri Hulu, Riau	0915-411
Kelekat, Kantor Kepala Desa		Kantor Kepala Desa	00°12'31.04" U 116°18'22.90" T	Kutai Kartanegara, Kalimantan Timur	1816-223
Kelor, Kantor Lurah		Kantor Kepala Desa	07°57'22.69" S 110°39'32.08" T	Gunungkidul, Daerah Istimewa Yogyakarta	1408-312
Keluarga Sehat, RS		Rumah Sakit Umum	06°45'36.92" S 111°00'51.97" T	Pati, Jawa Tengah	1509-113
Kelurahan Mendawai, Poskesdes		Fasilitas Kesehatan Lainnya	02°42'58.46" S 111°10'20.45" T	Sukamara, Kalimantan Tengah	1513-132
Kelurahan Padang, Poskesdes		Fasilitas Kesehatan Lainnya	02°42'14.25" S 111°10'35.98" T	Sukamara, Kalimantan Tengah	1513-132
Kelurahan Padang, Puskesmas Pembantu		Puskesmas/ Puskesmas Pembantu	02°42'02.13" S 111°10'26.02" T	Sukamara, Kalimantan Tengah	1513-132
Kelurahan Pendang, Kantor Lurah		Kantor Lurah	01°30'38.53" S 114°52'18.37" T	Barito Selatan, Kalimantan Tengah	1714-243
Kema, Puskesmas		Puskesmas/ Puskesmas Pembantu	01°22'06.75" U 125°04'28.06" T	Minahasa Utara, Sulawesi Utara	2417-231
Kemadang, Kantor Lurah		Kantor Kepala Desa	08°05'34.33" S 110°34'13.41" T	Gunungkidul, Daerah Istimewa Yogyakarta	1407-633
Kemandungan 1, SD Negeri		Pendidikan Dasar	06°52'13.13" S 109°07'14.42" T	Kota Tegal, Jawa Tengah	1309-313
Kemandungan 3, SD Negeri		Pendidikan Dasar	06°52'11.67" S 109°07'14.82" T	Kota Tegal, Jawa Tengah	1309-313
Kemayoran, Kantor Camat		Kantor Camat	06°09'22.96" S 106°51'50.04" T	Kota Administrasi Jakarta Pusat, DKI Jakarta	1209-441

DAFTAR NAMA RUPABUMI

Nama Rupabumi	Nama Lain	Unsur Rupabumi	Koordinat	Wilayah Administrasi	Nomor Lembar Peta
Kemayoran, RSUD		Rumah Sakit Umum	06°09'24.11" S 106°51'49.62" T	Kota Administrasi Jakarta Pusat, DKI Jakarta	1209-441
Kembang Janggut, Kantor Camat		Kantor Camat	00°08'50.64" U 116°21'54.81" T	Kutai Kartanegara, Kalimantan Timur	1816-223
Kembang Melati, TK		Pendidikan Anak Usia Dini	00°42'44.33" U 124°19'21.72" T	Kota Kotamobagu, Sulawesi Utara	2316-623
Kembang, Kantor Kepala Desa		Kantor Kepala Desa	06°26'59.97" S 111°01'36.89" T	Pati, Jawa Tengah	1509-411
Kembangharum, Kantor Lurah		Kantor Lurah	00°21'23.94" S 102°17'38.08" T	Indragiri Hulu, Riau	0915-423
Kembar Dua, Gedung	Bale Panyawangan Diorama Purwakarta	Gedung/ Bangunan	06°33'09.83" S 107°26'44.96" T	Purwakarta, Jawa Barat	1209-244
Kementerian Agama Kabupaten Bantul, Kantor		Kantor Menteri/ Kementerian/ LPNK	07°53'35.58" S 110°20'12.27" T	Bantul, Daerah Istimewa Yogyakarta	1408-221
Kementerian Agama Kabupaten Barito Timur, Kantor		Kantor Menteri/ Kementerian/ LPNK	02°05'13.94" S 115°08'37.43" T	Barito Timur, Kalimantan Tengah	1713-634
Kementerian Agama Kabupaten Bolaang Mongondow Utara, Kantor		Kantor Pemerintah Lainnya	00°54'20.83" U 123°16'11.14" T	Bolaang Mongondow Utara, Sulawesi Utara	2316-443
Kementerian Agama Lamandau, Kantor		Kantor Menteri/ Kementerian/ LPNK	02°10'59.31" S 111°25'33.30" T	Lamandau, Kalimantan Tengah	1513-442

DAFTAR NAMA RUPABUMI

Nama Rupabumi	Nama Lain	Unsur Rupabumi	Koordinat	Wilayah Administrasi	Nomor Lembar Peta
Kementerian Informasi Dan Informatika Muarajambi, Kantor		Kantor Pemerintah Lainnya	01°38'08.79" S 103°40'30.86" T	Muaro Jambi, Jambi	1014-132
Kemiri, Kantor Lurah		Kantor Kepala Desa	08°04'09.59" S 110°34'34.27" T	Gunungkidul, Daerah Istimewa Yogyakarta	1407-633
Kenari, Kantor Lurah		Kantor Lurah	06°11'26.63" S 106°50'45.89" T	Kota Administrasi Jakarta Pusat, DKI Jakarta	1209-441
Kendahe, Puskesmas		Puskesmas/ Puskesmas Pembantu	03°41'14.33" U 125°24'02.96" T	Kepulauan Sangihe, Sulawesi Utara	2419-524
Kendis, Kantor Lurah		Kantor Lurah	01°18'15.26" U 124°54'50.81" T	Minahasa, Sulawesi Utara	2417-142
Kenohan, Kantor Camat		Kantor Camat	00°00'49.46" S 116°21'54.00" T	Kutai Kartanegara, Kalimantan Timur	1815-543
Kenongorejo, Kantor Kepala Desa		Kantor Kepala Desa	07°29'16.13" S 111°39'43.54" T	Madiun, Jawa Timur	1508-512
Kenteng, Kantor Lurah		Kantor Kepala Desa	07°59'16.78" S 110°45'09.75" T	Gunungkidul, Daerah Istimewa Yogyakarta	1408-321
Kepek, Kantor Lurah		Kantor Kepala Desa	07°58'10.73" S 110°35'41.67" T	Gunungkidul, Daerah Istimewa Yogyakarta	1408-311
Kepek, Kantor Lurah		Kantor Kepala Desa	08°03'26.39" S 110°30'48.93" T	Gunungkidul, Daerah Istimewa Yogyakarta	1407-633
Kepoh, Kantor Kepala Desa		Kantor Kepala Desa	06°40'26.95" S 111°06'13.41" T	Pati, Jawa Tengah	1509-131
Kepulauan Bangka Belitung, Kantor Gubernur		Kantor Gubernur	02°09'10.77" S 106°09'29.01" T	Kota Pangkal Pinang, Kepulauan Bangka Belitung	1113-632
Kepulauan Riau, Kantor Gubernur		Kantor Gubernur	00°52'34.37" U 104°26'42.30" T	Kepulauan Riau	1016-544
Kepulauan Sangihe, Kantor Bupati		Kantor Bupati	03°36'44.02" U 125°29'58.80" T	Kepulauan Sangihe, Sulawesi Utara	2419-522

DAFTAR NAMA RUPABUMI

Nama Rupabumi	Nama Lain	Unsur Rupabumi	Koordinat	Wilayah Administrasi	Nomor Lembar Peta
Kepulauan Siau Tagulandang Biaro, Kantor Bupati	Karangetang Mandolokang Kolokolo	Kantor Bupati	02°44'39.72" U 125°21'44.18" T	Kepulauan Siau Tagulandang Biaro, Sulawesi Utara	2418-523
Kepulauan Talaud, Kantor Bupati	Porodisa	Kantor Bupati	04°00'20.83" U 126°40'54.45" T	Kepulauan Talaud, Sulawesi Utara	2520-212
Keputran 1, SD Negeri		Pendidikan Dasar	07°48'20.16" S 110°21'54.54" T	Kota Yogyakarta, Daerah Istimewa Yogyakarta	1408-223
Kerajaan Saksi-saksi Yehuwa, Balai		Peribadatan/ Sosial Lainnya	01°18'23.94" U 124°54'44.89" T	Minahasa, Sulawesi Utara	2417-142
Keraton Ratu Boko, Candi	Kompleks Candi Ratu Boko	Candi	07°46'09.80" S 110°29'18.70" T	Sleman, Daerah Istimewa Yogyakarta	1408-224
Keraya, Kantor Kepala Desa		Kantor Kepala Desa	02°59'45.01" S 111°32'18.50" T	Kotawaringin Barat, Kalimantan Tengah	1513-211
Kereng Bangkirai, Kantor Lurah		Kantor Lurah	02°17'42.74" S 113°54'52.04" T	Kota Palangkaraya, Kalimantan Tengah	1613-624
Kereng Pangi, Puskesmas		Puskesmas/ Puskesmas Pembantu	01°53'57.05" S 113°17'48.83" T	Katingan, Kalimantan Tengah	1614-221
Kereta Karaton Ngayogyakarta, Museum		Museum	07°48'19.50" S 110°21'45.80" T	Kota Yogyakarta, Daerah Istimewa Yogyakarta	1408-223
Kerobokan, Pantai		Pariwisata/ Rekreasi Pantai	08°04'53.76" S 115°07'07.29" T	Buleleng, Bali	1707-633
Kersana 4, SD Negeri		Pendidikan Dasar	06°55'15.74" S 108°51'53.20" T	Brebes, Jawa Tengah	1309-221
Kersik, Kantor Kepala Desa		Kantor Kepala Desa	00°03'09.50" S 117°29'18.51" T	Kutai Kartanegara, Kalimantan Timur	1915-444
Kertajati, Bandara	Bandara Majalengka	Pelabuhan Udara Internasional	06°39'06.28" S 108°09'27.67" T	Majalengka, Jawa Barat	1309-132

DAFTAR NAMA RUPABUMI

Nama Rupabumi	Nama Lain	Unsur Rupabumi	Koordinat	Wilayah Administrasi	Nomor Lembar Peta
Keruing, Jalan		Jalan	03°00'25.47" S 114°23'08.87" T	Kapuas, Kalimantan Tengah	1712-444
Kesehatan Bantul, SMK		Pendidikan Menengah Umum	07°53'12.00" S 110°21'02.00" T	Bantul, Daerah Istimewa Yogyakarta	1408-221
Kesehatan Giri Handayani, SMK		Pendidikan Menengah Umum	07°57'15.22" S 110°35'37.51" T	Gunungkidul, Daerah Istimewa Yogyakarta	1408-311
Kesehatan Nuzula Husada Srandakan, SMK		Pendidikan Menengah Umum	07°56'42.98" S 110°15'05.38" T	Bantul, Daerah Istimewa Yogyakarta	1408-221
Kesuma, Klinik		Fasilitas Kesehatan Lainnya	02°41'34.88" S 111°38'12.56" T	Kotawaringin Barat, Kalimantan Tengah	1513-232
Kesyahbandaran dan Otoritas Pelayaran Sukamara, Kantor	Kantor Syahbandar	Kantor Pemerintah Lainnya	02°43'02.98" S 111°09'54.00" T	Sukamara, Kalimantan Tengah	1513-132
Ketab, Kantor Kepala Desa		Kantor Kepala Desa	01°52'29.64" S 115°01'23.77" T	Barito Timur, Kalimantan Tengah	1714-313
Ketahanan Pangan Kelautan Dan Pertanian Provinsi DKI Jakarta, Kantor		Kantor Pemerintah Lainnya	06°09'01.02" S 106°50'08.38" T	Kota Administrasi Jakarta Pusat, DKI Jakarta	1209-441
Ketapang, Kantor Lurah		Kantor Lurah	07°45'10.16" S 113°10'49.39" T	Kota Probolinggo, Jawa Timur	1608-214
Ketawanglaok, Kantor Kepala Desa		Kantor Kepala Desa	07°03'08.57" S 113°41'13.06" T	Sumenep, Jawa Timur	1608-634
Ketitangwetan, Kantor Kepala Desa		Kantor Kepala Desa	06°42'41.73" S 111°11'23.72" T	Pati, Jawa Tengah	1509-132
Keturen, SD Negeri		Pendidikan Dasar	06°53'04.43" S 109°07'06.34" T	Kota Tegal, Jawa Tengah	1309-311
KGPM Syalom Imanuel, Gereja		Gereja	01°26'50.08" U 125°08'51.85" T	Kota Bitung, Sulawesi Utara	2417-234

DAFTAR NAMA RUPABUMI

Nama Rupabumi	Nama Lain	Unsur Rupabumi	Koordinat	Wilayah Administrasi	Nomor Lembar Peta
KH. Ahmad Dahlan, Langgar		Masjid	07°48'15.14" S 110°21'38.62" T	Kota Yogyakarta, Daerah Istimewa Yogyakarta	1408-223
Ki Gede Sebayu, Jalan		Jalan	06°52'05.68" S 109°08'15.47" T	Kota Tegal, Jawa Tengah	1309-314
Ki Gede Sebayu, Pendopo		Teater Seni/ Konser/ Pameran/ Pertemuan	06°52'12.56" S 109°08'15.14" T	Kota Tegal, Jawa Tengah	1309-314
Kidul, Alun-alun	Alun-alun Selatan	Taman	07°48'42.52" S 110°21'47.67" T	Kota Yogyakarta, Daerah Istimewa Yogyakarta	1408-223
Kimpulan, Candi	Candi Pustakasala	Candi	07°41'18.16" S 110°24'55.38" T	Sleman, Daerah Istimewa Yogyakarta	1408-242
Kinabohutan, Permakaman		Pemakaman Bukan Umum	01°50'01.06" U 125°05'57.34" T	Minahasa Utara, Sulawesi Utara	2417-531
Kinabohutan, Puskesmas		Puskesmas/ Puskesmas Pembantu	01°50'00.10" U 125°05'39.97" T	Minahasa Utara, Sulawesi Utara	2417-531
Kinabuhutan, Kantor Kepala Desa		Kantor Kepala Desa	01°50'00.65" U 125°05'40.60" T	Minahasa Utara, Sulawesi Utara	2417-531
Kinabuhutan, SD Negeri		Pendidikan Dasar	01°49'59.56" U 125°05'49.85" T	Minahasa Utara, Sulawesi Utara	2417-531
Kinar Dua, Jembatan		Jembatan	01°17'40.85" U 124°54'49.83" T	Minahasa, Sulawesi Utara	2417-142
Kiniar Satu, Jembatan		Jembatan	01°17'41.66" U 124°54'45.56" T	Minahasa, Sulawesi Utara	2417-142
Kiniar, Kantor Lurah		Kantor Lurah	01°17'32.65" U 124°54'51.06" T	Minahasa, Sulawesi Utara	2417-142
Kinilow, Kantor Lurah		Kantor Lurah	01°21'47.28" U 124°49'58.27" T	Kota Tomohon, Sulawesi Utara	2417-141
Kintelan 1, SD Negeri		Pendidikan Dasar	07°48'43.34" S 110°22'09.15" T	Kota Yogyakarta, Daerah Istimewa Yogyakarta	1408-223

DAFTAR NAMA RUPABUMI

Nama Rupabumi	Nama Lain	Unsur Rupabumi	Koordinat	Wilayah Administrasi	Nomor Lembar Peta
Kinunang, Kantor Kepala Desa		Kantor Kepala Desa	01°40'09.83" U 125°09'21.46" T	Minahasa Utara, Sulawesi Utara	2417-514
Kinunang, Permakaman		Pemukaman Bukan Umum	01°40'11.76" U 125°09'18.71" T	Minahasa Utara, Sulawesi Utara	2417-514
Klakah, Kantor Camat		Kantor Camat	07°59'44.63" S 113°15'04.90" T	Lumajang, Jawa Timur	1608-221
Klampok, Kantor Kepala Desa		Kantor Kepala Desa	07°14'58.07" S 112°30'01.14" T	Gresik, Jawa Timur	1608-431
Klandasan Ilir, Kantor Lurah		Kantor Lurah	01°16'31.02" S 116°50'38.90" T	Kota Balikpapan, Kalimantan Timur	1814-623
Klandasan Ulu, Kantor Lurah		Kantor Lurah	01°16'39.88" S 116°49'59.61" T	Kota Balikpapan, Kalimantan Timur	1814-623
Klayusiwalan, Kantor Kepala Desa		Kantor Kepala Desa	06°43'20.91" S 111°12'03.77" T	Pati, Jawa Tengah	1509-132
Klinik Prodia, Laboratorium		Fasilitas Kesehatan Lainnya	02°12'54.52" S 113°55'29.93" T	Kota Palangkaraya, Kalimantan Tengah	1613-642
Klitren, Kantor Lurah		Kantor Lurah	07°46'53.76" S 110°23'12.23" T	Kota Yogyakarta, Daerah Istimewa Yogyakarta	1408-224
KNPI Rawamangun, Gedung		Gedung/ Bangunan	06°11'27.96" S 106°53'27.01" T	Kota Administrasi Jakarta Timur, DKI Jakarta	1209-442
Kodim 0732 Sleman, Markas		Bangunan/ Kantor Pertahanan Keamanan Lainnya	07°40'59.33" S 110°20'24.85" T	Sleman, Daerah Istimewa Yogyakarta	1408-241
Kodim 0734/ Yogyakarta, Markas		Bangunan/ Kantor Pertahanan Keamanan Lainnya	07°46'28.52" S 110°22'04.28" T	Kota Yogyakarta, Daerah Istimewa Yogyakarta	1408-223
Koha, SMP Kristen		Pendidikan Menengah Pertama	01°24'58.56" U 124°45'03.40" T	Minahasa, Sulawesi Utara	2417-143

DAFTAR NAMA RUPABUMI

Nama Rupabumi	Nama Lain	Unsur Rupabumi	Koordinat	Wilayah Administrasi	Nomor Lembar Peta
Koja, Kantor Camat		Kantor Camat	06°07'04.67" S 106°54'37.44" T	Kota Administrasi Jakarta Utara, DKI Jakarta	1209-444
Kolelok, Jembatan		Jembatan	01°03'33.26" U 124°55'34.37" T	Minahasa, Sulawesi Utara	2417-122
Kolomayan, Kantor Kepala Desa		Kantor Kepala Desa	08°03'30.49" S 112°01'29.39" T	Blitar, Jawa Timur	1507-633
Kolongan, Jembatan		Jembatan	01°14'18.23" U 125°02'44.83" T	Minahasa, Sulawesi Utara	2417-213
Kolongan, Kantor Hukum Tua		Kantor Kepala Desa	01°31'33.27" U 124°57'21.81" T	Minahasa Utara, Sulawesi Utara	2417-422
Kolongan, SD Katolik		Pendidikan Dasar	01°31'31.89" U 124°57'24.45" T	Minahasa Utara, Sulawesi Utara	2417-422
Kolongan, SD Negeri		Pendidikan Dasar	01°31'30.56" U 124°57'19.65" T	Minahasa Utara, Sulawesi Utara	2417-422
Komangaan, Puskesmas		Puskesmas/ Puskesmas Pembantu	00°48'54.26" U 124°11'57.69" T	Bolaang Mongondow, Sulawesi Utara	2316-632
Kombeng, Kantor Camat		Kantor Camat	01°11'13.19" U 116°56'55.79" T	Kutai Timur, Kalimantan Timur	1817-324
Kombi, Jembatan		Jembatan	01°14'18.27" U 125°02'53.85" T	Minahasa, Sulawesi Utara	2417-213
Kombos, Puskesmas		Puskesmas/ Puskesmas Pembantu	01°29'43.51" U 124°51'41.02" T	Kota Manado, Sulawesi Utara	2417-143
Komisi Pemilihan Umum Kabupaten Bolaang Mongondow Utara, Kantor		Kantor Lembaga Negara	00°54'45.71" U 123°15'35.00" T	Bolaang Mongondow Utara, Sulawesi Utara	2316-443
Komisi Pemilihan Umum Kabupaten Murung Raya, Kantor		Kantor Lembaga Negara	00°37'33.72" S 114°33'23.04" T	Murung Raya, Kalimantan Tengah	1715-231

DAFTAR NAMA RUPABUMI

Nama Rupabumi	Nama Lain	Unsur Rupabumi	Koordinat	Wilayah Administrasi	Nomor Lembar Peta
Komisi Pemilihan Umum Kota Bitung, Kantor		Kantor Lembaga Negara	01°26'05.66" U 125°06'58.79" T	Kota Bitung, Sulawesi Utara	2417-233
Komisi Pemilihan Umum Tomohon, Kantor		Kantor Lembaga Negara	01°20'11.53" U 124°50'11.91" T	Kota Tomohon, Sulawesi Utara	2417-141
Komite Nasional Pemuda Indonesia Sukamara, Kantor		Gedung/ Bangunan	02°43'32.86" S 111°10'08.71" T	Sukamara, Kalimantan Tengah	1513-132
Komodo, Bandara	Bandara Labuan Bajo	Pelabuhan Udara Domestik	08°29'19.75" S 119°53'14.06" T	Manggarai Barat, Nusa Tenggara Timur	2007-622
KONI, GOR		Arena Atletik dan Olah Raga	02°41'16.96" S 111°37'50.63" T	Kotawaringin Barat, Kalimantan Tengah	1513-232
Kora-Kora, Jembatan		Jembatan	01°09'14.77" U 125°01'30.85" T	Minahasa, Sulawesi Utara	2417-213
Koramil 05 Sleman, Markas		Bangunan/ Kantor Pertahanan Keamanan Lainnya	07°43'11.65" S 110°21'19.30" T	Sleman, Daerah Istimewa Yogyakarta	1408-241
Koramil, Taman		Taman	02°42'28.00" S 111°10'19.50" T	Sukamara, Kalimantan Tengah	1513-132
Korem 072/ Pamungkas, Markas		Bangunan/ Kantor Pertahanan Keamanan Lainnya	07°47'55.04" S 110°21'49.43" T	Kota Yogyakarta, Daerah Istimewa Yogyakarta	1408-223
Kosgoro Kayawu, SMP		Pendidikan Menengah Pertama	01°19'51.48" U 124°48'31.08" T	Kota Tomohon, Sulawesi Utara	2417-141
Kota Bangun, Kantor Camat		Kantor Camat	00°15'55.47" S 116°35'28.98" T	Kutai Kartanegara, Kalimantan Timur	1815-613

DAFTAR NAMA RUPABUMI

Nama Rupabumi	Nama Lain	Unsur Rupabumi	Koordinat	Wilayah Administrasi	Nomor Lembar Peta
Kota Bitung, Kantor DPRD		Kantor DPRD	01°26'51.38" U 125°11'02.56" T	Kota Bitung, Sulawesi Utara	2417-234
Kota Karang, Kantor Kepala Desa		Kantor Kepala Desa	01°35'11.76" S 103°41'03.93" T	Muaro Jambi, Jambi	1014-134
Kota Karang, Kantor Kepala Desa		Kantor Kepala Desa	01°34'04.35" S 103°41'09.99" T	Muaro Jambi, Jambi	1014-134
Kota Kotamobagu, RSUD		Rumah Sakit Umum	00°42'27.97" U 124°18'23.43" T	Kota Kotamobagu, Sulawesi Utara	2316-623
Kota Palangka Raya, RSUD		Rumah Sakit Umum	02°16'51.83" S 114°00'49.35" T	Kota Palangkaraya, Kalimantan Tengah	1713-413
Kota Tegal, Puskesmas		Fasilitas Kesehatan Lainnya	06°51'30.68" S 109°08'53.66" T	Kota Tegal, Jawa Tengah	1309-314
Kota Tomohon, Galeri Museum		Museum	01°19'31.11" U 124°50'29.98" T	Kota Tomohon, Sulawesi Utara	2417-141
Kota, Kantor Camat		Kantor Camat	07°49'02.12" S 112°01'47.97" T	Kota Kediri, Jawa Timur	1508-313
Kotabaru, Kantor Lurah		Kantor Lurah	07°47'11.13" S 110°22'39.89" T	Kota Yogyakarta, Daerah Istimewa Yogyakarta	1408-224
Kotabunan, Puskesmas		Puskesmas/ Puskesmas Pembantu	00°48'41.22" U 124°39'20.62" T	Bolaang Mongondow Timur, Sulawesi Utara	2416-432
Kotagede, Kantor Mantri Pamong Praja		Kantor Camat	07°49'04.10" S 110°23'43.41" T	Kota Yogyakarta, Daerah Istimewa Yogyakarta	1408-224
Kotam, Kantor Kepala Desa		Kantor Kepala Desa	01°56'47.13" S 115°21'12.62" T	Barito Timur, Kalimantan Tengah	1714-321
Kotamobagu, Kantor Walikota		Kantor Wali Kota	00°44'35.83" U 124°18'44.62" T	Kota Kotamobagu, Sulawesi Utara	2316-623
Kotamobagu, SMA Kristen		Pendidikan Menengah Umum	00°44'30.98" U 124°18'53.95" T	Kota Kotamobagu, Sulawesi Utara	2316-623

DAFTAR NAMA RUPABUMI

Nama Rupabumi	Nama Lain	Unsur Rupabumi	Koordinat	Wilayah Administrasi	Nomor Lembar Peta
Kotamobagu, SMP Kristen		Pendidikan Menengah Pertama	00°44'33.53" U 124°18'53.65" T	Kota Kotamobagu, Sulawesi Utara	2316-623
Kotawaringin Barat, Kantor Bupati		Kantor Bupati	02°41'31.46" S 111°38'03.83" T	Kotawaringin Barat, Kalimantan Tengah	1513-232
Kotobangon, Puskesmas		Puskesmas/ Puskesmas Pembantu	00°44'14.97" U 124°19'51.42" T	Kota Kotamobagu, Sulawesi Utara	2316-623
Koya, Puskesmas		Puskesmas/ Puskesmas Pembantu	01°17'18.38" U 124°53'29.73" T	Minahasa, Sulawesi Utara	2417-142
Kramat Jati, RSUD		Rumah Sakit Umum	06°17'13.04" S 106°51'44.28" T	Kota Administrasi Jakarta Timur, DKI Jakarta	1209-423
Kramat Pela, Kantor Lurah		Kantor Lurah	06°14'41.83" S 106°47'26.05" T	Kota Administrasi Jakarta Selatan, DKI Jakarta	1209-441
Krapyakrejo, Kantor Lurah		Kantor Lurah	07°38'48.74" S 112°52'48.71" T	Kota Pasuruan, Jawa Timur	1608-142
Kraton 1, SD		Pendidikan Dasar	06°51'59.91" S 109°07'30.95" T	Kota Tegal, Jawa Tengah	1309-314
Kraton 2, SD		Pendidikan Dasar	06°52'00.70" S 109°07'30.83" T	Kota Tegal, Jawa Tengah	1309-314
Kraton 3, SD		Pendidikan Dasar	06°51'49.25" S 109°07'38.72" T	Kota Tegal, Jawa Tengah	1309-314
Kraton 5, SD		Pendidikan Dasar	06°52'01.34" S 109°07'30.31" T	Kota Tegal, Jawa Tengah	1309-314
Kraton 6, SD		Pendidikan Dasar	06°51'35.92" S 109°07'33.25" T	Kota Tegal, Jawa Tengah	1309-314
Kraton Sokotunggal, Masjid	Masjid Sokotunggal	Masjid	07°48'37.50" S 110°21'37.60" T	Kota Yogyakarta, Daerah Istimewa Yogyakarta	1408-223
Kraton, Kantor Mantri Pamong Praja		Kantor Camat	07°48'21.63" S 110°21'46.65" T	Kota Yogyakarta, Daerah Istimewa Yogyakarta	1408-223

DAFTAR NAMA RUPABUMI

Nama Rupabumi	Nama Lain	Unsur Rupabumi	Koordinat	Wilayah Administrasi	Nomor Lembar Peta
Kretek, Kantor Panewu		Kantor Camat	07°58'20.30" S 110°19'06.60" T	Bantul, Daerah Istimewa Yogyakarta	1408-221
Kricak, Kantor Lurah		Kantor Lurah	07°46'27.40" S 110°21'34.44" T	Kota Yogyakarta, Daerah Istimewa Yogyakarta	1408-223
Kridosono, Stadion		Stadion/ Tribun/ Bangunan Olah Raga	07°47'15.90" S 110°22'27.51" T	Kota Yogyakarta, Daerah Istimewa Yogyakarta	1408-223
Kristal Kraton Yogyakarta, Museum		Museum	07°48'27.56" S 110°21'52.42" T	Kota Yogyakarta, Daerah Istimewa Yogyakarta	1408-223
Kristen Jawa Wates, Gereja		Gereja	07°51'24.10" S 110°09'31.20" T	Kulon Progo, Daerah Istimewa Yogyakarta	1408-214
Kristen Kauditan 1, Permakaman		Pemakaman Bukan Umum	01°23'11.54" U 125°05'07.68" T	Minahasa Utara, Sulawesi Utara	2417-233
Kristen Tayu, RS		Rumah Sakit Umum	06°32'40.05" S 111°02'59.67" T	Pati, Jawa Tengah	1509-133
Ksitigarbha Bodhisatvva, Vihara	Patung Seribu	Vihara	00°54'14.55" U 104°32'23.96" T	Kota Tanjung Pinang, Kepulauan Riau	1016-633
Kuala Buntong, Jembatan		Jembatan	01°26'42.60" U 124°45'25.61" T	Minahasa, Sulawesi Utara	2417-143
Kuala Pembuang Satu, Kantor Lurah		Kantor Lurah	03°22'21.73" S 112°33'01.78" T	Seruyan, Kalimantan Tengah	1612-413
Kuala Ranorepet, Jembatan		Jembatan	01°27'14.27" U 124°45'51.25" T	Minahasa, Sulawesi Utara	2417-143
Kualacenaku, Kantor Camat		Kantor Camat	00°26'55.01" S 102°40'13.51" T	Indragiri Hulu, Riau	0915-512
Kualanamu, Bandara		Pelabuhan Udara Internasional	03°38'10.64" U 098°52'47.25" T	Deli Serdang, Sumatera Utara	0619-624
Kuaro, Kantor Camat		Kantor Camat	01°48'53.94" S 116°05'04.51" T	Paser, Kalimantan Timur	1814-213

DAFTAR NAMA RUPABUMI

Nama Rupabumi	Nama Lain	Unsur Rupabumi	Koordinat	Wilayah Administrasi	Nomor Lembar Peta
Kuaro, Kantor Lurah		Kantor Lurah	01°49'14.35" S 116°05'00.89" T	Paser, Kalimantan Timur	1814-213
Kulur, Kantor Lurah		Kantor Kepala Desa	07°52'23.86" S 110°06'18.66" T	Kulon Progo, Daerah Istimewa Yogyakarta	1408-213
Kulur, SD Negeri		Pendidikan Dasar	07°52'23.75" S 110°06'18.06" T	Kulon Progo, Daerah Istimewa Yogyakarta	1408-213
Kulwaru, Kantor Lurah		Kantor Kepala Desa	07°53'51.54" S 110°07'30.15" T	Kulon Progo, Daerah Istimewa Yogyakarta	1408-212
Kuma, Puskesmas		Puskesmas/ Puskesmas Pembantu	03°34'20.53" U 125°34'23.87" T	Kepulauan Sangihe, Sulawesi Utara	2419-611
Kumai, Kantor Camat		Kantor Camat	02°44'14.53" S 111°43'23.26" T	Kotawaringin Barat, Kalimantan Tengah	1513-232
Kumpai Batu Bawah, Kantor Kepala Desa		Kantor Kepala Desa	02°45'11.65" S 111°32'52.25" T	Kotawaringin Barat, Kalimantan Tengah	1513-213
Kumpat Ar Raudah, TPU		Pemakaman Umum	02°42'35.28" S 111°10'16.82" T	Sukamara, Kalimantan Tengah	1513-132
Kumpat Kamboja, TPU		Pemakaman Umum	02°43'09.35" S 111°10'19.48" T	Sukamara, Kalimantan Tengah	1513-132
Kumpeh Ulu, Kantor Camat		Kantor Camat	01°33'52.44" S 103°39'57.25" T	Muaro Jambi, Jambi	1014-134
Kumpeh Ulu, KUA		Kantor Pemerintah Lainnya	01°33'52.40" S 103°39'55.80" T	Muaro Jambi, Jambi	1014-134
Kumpeh Ulu, Pesantren		Pendidikan Keaga-maan	01°34'04.89" S 103°39'16.96" T	Muaro Jambi, Jambi	1014-134
Kumu, Jembatan		Jembatan	01°23'25.06" U 124°35'22.81" T	Minahasa, Sulawesi Utara	2417-133
Kunungan, Kantor Kepala Desa		Kantor Kepala Desa	01°32'46.71" S 103°38'16.18" T	Muaro Jambi, Jambi	1014-134
Kuning, Bundaran		Tugu/ Monumen/ Gapura	02°43'18.95" S 111°10'06.98" T	Sukamara, Kalimantan Tengah	1513-132

DAFTAR NAMA RUPABUMI

Nama Rupabumi	Nama Lain	Unsur Rupabumi	Koordinat	Wilayah Administrasi	Nomor Lembar Peta
Kuningan Barat, Kantor Lurah		Kantor Lurah	06°14'12.24" S 106°49'14.22" T	Kota Administrasi Jakarta Selatan, DKI Jakarta	1209-441
Kuningan Timur, Kantor Lurah		Kantor Lurah	06°13'54.49" S 106°49'31.63" T	Kota Administrasi Jakarta Selatan, DKI Jakarta	1209-441
Kuniran, Kantor Kepala Desa		Kantor Kepala Desa	06°44'35.56" S 111°13'55.46" T	Pati, Jawa Tengah	1509-132
Kuntum Mekar, TK		Pendidikan Anak Usia Dini	00°45'36.53" U 124°19'04.23" T	Kota Kotamobagu, Sulawesi Utara	2316-641
Kuntum Melati, TK		Pendidikan Anak Usia Dini	00°42'56.45" U 124°19'32.49" T	Kota Kotamobagu, Sulawesi Utara	2316-623
Kuntum Seruni , TK		Pendidikan Anak Usia Dini	00°44'00.26" U 124°18'20.69" T	Kota Kotamobagu, Sulawesi Utara	2316-623
Kuntung, Koperasi Unit Desa		Kantor Keuangan Lainnya	01°15'12.77" U 124°47'03.03" T	Minahasa, Sulawesi Utara	2417-141
Kupang Baru, Kantor Kepala Desa		Kantor Kepala Desa	01°56'22.29" S 115°06'47.88" T	Barito Timur, Kalimantan Tengah	1714-311
Kupang Bersih, Kantor Kepala Desa		Kantor Kepala Desa	01°50'55.91" S 115°01'59.71" T	Barito Timur, Kalimantan Tengah	1714-313
Kurnia Wahab 1, Lapangan		Arena Atletik dan Olah Raga	02°43'58.53" S 111°09'50.04" T	Sukamara, Kalimantan Tengah	1513-132
Kurnia Wahab 2, Lapangan		Arena Atletik dan Olah Raga	02°42'17.32" S 111°10'31.96" T	Sukamara, Kalimantan Tengah	1513-132
Kurun, Kantor Camat		Kantor Camat	01°06'14.24" S 113°50'31.72" T	Gunung Mas, Kalimantan Tengah	1614-643
Kusamba, Pantai		Pariwisata/ Rekreasi Pantai	08°33'52.82" S 115°27'10.89" T	Klungkung, Bali	1707-344

DAFTAR NAMA RUPABUMI

Nama Rupabumi	Nama Lain	Unsur Rupabumi	Koordinat	Wilayah Administrasi	Nomor Lembar Peta
Kusuma Bangsa, Taman Makam Pahlawan		Pemakaman Khusus	07°15'07.70" S 112°44'57.23" T	Bantul, Daerah Istimewa Yogyakarta	1608-414
Kusuma Negara, Taman Makam Pahlawan Nasional		Pemakaman Khusus	07°48'10.02" S 110°23'00.01" T	Kota Yogyakarta, Daerah Istimewa Yogyakarta	1408-224
Kuta, Pantai		Pariwisata/ Rekreasi Pantai	08°43'06.92" S 115°10'07.18" T	Badung, Bali	1707-332
Kutai Barat, Kantor Bupati		Kantor Bupati	00°14'11.24" S 115°41'47.51" T	Kutai Barat, Kalimantan Timur	1815-432
Kutai Timur, Kantor Bupati		Kantor Bupati	00°31'32.36" U 117°36'29.08" T	Kutai Timur, Kalimantan Timur	1916-511
Kwartir Cabang Gerakan Pramuka Kota Tegal, Gedung	Sanggar Pramuka Kota Tegal	Gedung/ Bangunan	06°51'27.79" S 109°07'46.79" T	Kota Tegal, Jawa Tengah	1309-314
Laboratorium Prawara, Klinik		Fasilitas Kesehatan Lainnya	01°26'22.58" U 125°08'03.53" T	Kota Bitung, Sulawesi Utara	2417-234
Labuansait, Pantai		Pariwisata/ Rekreasi Pantai	08°48'21.08" S 115°06'46.39" T	Badung, Bali	1707-313
Labuhan, Kantor Kepala Desa		Kantor Kepala Desa	07°13'19.96" S 113°04'42.47" T	Sampang, Jawa Timur	1608-531
Lagan, Kantor Kepala Desa		Kantor Kepala Desa	01°58'08.94" S 115°07'52.79" T	Barito Timur, Kalimantan Tengah	1714-312
Lagoa, Kantor Lurah		Kantor Lurah	06°06'50.55" S 106°54'38.08" T	Kota Administrasi Jakarta Utara, DKI Jakarta	1209-444
Lalap, Kantor Kepala Desa		Kantor Kepala Desa	01°59'52.74" S 115°19'26.65" T	Barito Timur, Kalimantan Tengah	1714-321
Lamandau, Kantor Bupati		Kantor Bupati	02°11'06.64" S 111°25'35.19" T	Lamandau, Kalimantan Tengah	1513-442
Lamandau, Kantor Camat		Kantor Camat	01°53'36.10" S 111°19'06.03" T	Lamandau, Kalimantan Tengah	1514-121

DAFTAR NAMA RUPABUMI

Nama Rupabumi	Nama Lain	Unsur Rupabumi	Koordinat	Wilayah Administrasi	Nomor Lembar Peta
Lamangka, Bendungan	Bendungan Fiona	Bendungan	02°35'37.13" S 121°24'55.08" T	Luwu Timur, Sulawesi Selatan	2113-344
Lampeong, Kantor Kepala Desa		Kantor Kepala Desa	01°48'07.00" S 115°05'21.00" T	Barito Timur, Kalimantan Tengah	1714-313
Lampung, Kantor Gubernur		Kantor Gubernur	05°26'28.86" S 105°15'31.43" T	Kota Bandar Lampung, Lampung	1110-421
Langkai, Kantor Lurah		Kantor Lurah	02°13'49.56" S 113°55'18.83" T	Kota Palangkaraya, Kalimantan Tengah	1613-642
Lanjas, Kantor Lurah		Kantor Lurah	00°57'30.42" S 114°53'33.12" T	Barito Utara, Kalimantan Tengah	1715-222
Lansot, Kantor Lurah		Kantor Lurah	01°18'06.43" U 124°49'46.71" T	Kota Tomohon, Sulawesi Utara	2417-141
Lansot, Puskesmas		Puskesmas/ Puskesmas Pembantu	01°18'04.85" U 124°49'26.68" T	Kota Tomohon, Sulawesi Utara	2417-141
Larangan Dalam, Kantor Kepala Desa		Kantor Kepala Desa	07°07'06.56" S 113°33'08.93" T	Pamekasan, Jawa Timur	1608-633
Larangan Perreng, Kantor Kepala Desa		Kantor Kepala Desa	07°06'18.84" S 113°37'36.09" T	Sumenep, Jawa Timur	1608-634
Latihan Pendidikan Teknik GMIM Kaaten, Balai		Pendidikan/ Pendidikan Lainnya	01°18'57.33" U 124°51'02.03" T	Kota Tomohon, Sulawesi Utara	2417-141
Laung Tuhup, Kantor Camat		Kantor Camat	00°35'51.39" S 114°43'51.52" T	Murung Raya, Kalimantan Tengah	1715-234
Lebak Bulus, Kantor Lurah		Kantor Lurah	06°18'16.40" S 106°47'03.83" T	Kota Administrasi Jakarta Selatan, DKI Jakarta	1209-423
Lebih, Pantai		Pariwisata/ Rekreasi Pantai	08°34'51.60" S 115°21'19.79" T	Gianyar, Bali	1707-343
Lebo, Kantor Kepala Desa		Kantor Kepala Desa	01°46'13.97" S 115°06'18.09" T	Barito Timur, Kalimantan Tengah	1714-313

DAFTAR NAMA RUPABUMI

Nama Rupabumi	Nama Lain	Unsur Rupabumi	Koordinat	Wilayah Administrasi	Nomor Lembar Peta
Legian, Pantai		Pariwisata/ Rekreasi Pantai	08°42'08.98" S 115°09'50.43" T	Badung, Bali	1707-332
Leilem Dua, Jembatan		Jembatan	01°15'51.38" U 124°48'53.05" T	Minahasa, Sulawesi Utara	2417-141
Leilem Tiga, Jembatan		Jembatan	01°15'49.66" U 124°49'02.13" T	Minahasa, Sulawesi Utara	2417-141
Leilem, Jembatan		Jembatan	01°15'52.99" U 124°48'55.02" T	Minahasa, Sulawesi Utara	2417-141
Leilem, Kantor Hukum Tua		Kantor Kepala Desa	01°15'47.21" U 124°48'47.38" T	Minahasa, Sulawesi Utara	2417-141
Lembaga Pengembangan Tilawatil Quran Kabupaten Sukamara, Kantor		Kantor Pemerintah Lainnya	02°44'44.20" S 111°10'00.25" T	Sukamara, Kalimantan Tengah	1513-132
Lembah Selatan, Kantor Camat		Kantor Camat	01°25'54.25" U 125°12'34.40" T	Kota Bitung, Sulawesi Utara	2417-234
Lembah Utara, Kantor Camat		Kantor Camat	01°27'09.42" U 125°14'49.64" T	Kota Bitung, Sulawesi Utara	2417-234
Lembu Putih, Taman Wisata		Pariwisata/ Rekreasi Budaya	08°23'31.00" S 115°17'04.70" T	Gianyar, Bali	1707-621
Lembuyan, Jembatan		Jembatan	01°20'19.24" U 124°50'09.07" T	Kota Tomohon, Sulawesi Utara	2417-141
Lempake, Kantor Lurah		Kantor Lurah	00°26'24.88" S 117°11'39.13" T	Kota Samarinda, Kalimantan Timur	1915-412
Lempuyangan, Masjid	Masjid Sulthoni	Masjid	07°47'35.10" S 110°22'29.30" T	Kota Yogyakarta, Daerah Istimewa Yogyakarta	1408-223
Lempuyangan, Stasiun		Stasiun Kereta Api	07°47'23.82" S 110°22'29.41" T	Kota Yogyakarta, Daerah Istimewa Yogyakarta	1408-223
Lempuyangwangi, SD Negeri		Pendidikan Dasar	07°47'45.00" S 110°22'20.30" T	Kota Yogyakarta, Daerah Istimewa Yogyakarta	1408-223

DAFTAR NAMA RUPABUMI

Nama Rupabumi	Nama Lain	Unsur Rupabumi	Koordinat	Wilayah Administrasi	Nomor Lembar Peta
Lenggang, Kantor Kepala Desa		Kantor Kepala Desa	01°44'18.99" S 115°08'59.75" T	Barito Timur, Kalimantan Tengah	1714-332
Lengkong, Kantor Kepala Desa		Kantor Kepala Desa	06°42'32.51" S 111°12'58.06" T	Pati, Jawa Tengah	1509-132
Lenteng Agung, Kantor Lurah		Kantor Lurah	06°19'25.46" S 106°50'14.74" T	Kota Administrasi Jakarta Selatan, DKI Jakarta	1209-423
Lentera Harapan Tomohon, SD		Pendidikan Dasar	01°19'43.57" U 124°50'37.05" T	Kota Tomohon, Sulawesi Utara	2417-141
Lepang, Pantai		Pariwisata/ Rekreasi Pantai	08°34'28.83" S 115°23'04.09" T	Klungkung, Bali	1707-344
Libas, Kantor Kepala Desa		Kantor Kepala Desa	01°49'29.44" U 125°08'38.96" T	Minahasa Utara, Sulawesi Utara	2417-532
Libas, Permakaman		Pemukaman Bukan Umum	01°49'28.02" U 125°08'40.80" T	Minahasa Utara, Sulawesi Utara	2417-532
Libas, Puskesmas		Puskesmas/ Puskesmas Pembantu	01°49'28.52" U 125°08'40.60" T	Minahasa Utara, Sulawesi Utara	2417-532
Lihunu, Kantor Kepala Desa		Kantor Kepala Desa	01°45'42.03" U 125°08'51.73" T	Minahasa Utara, Sulawesi Utara	2417-532
Lihunu, Permakaman		Pemukaman Bukan Umum	01°45'31.58" U 125°08'54.09" T	Minahasa Utara, Sulawesi Utara	2417-532
Lihunu, Puskesmas		Puskesmas/ Puskesmas Pembantu	01°45'38.20" U 125°08'50.05" T	Minahasa Utara, Sulawesi Utara	2417-532
Likupang Satu, Permakaman		Pemukaman Bukan Umum	01°39'33.85" U 125°05'18.43" T	Minahasa Utara, Sulawesi Utara	2417-513
Likupang Timur, SMP Kristen		Pendidikan Menengah Pertama	01°37'49.07" U 125°08'45.96" T	Minahasa Utara, Sulawesi Utara	2417-514

DAFTAR NAMA RUPABUMI

Nama Rupabumi	Nama Lain	Unsur Rupabumi	Koordinat	Wilayah Administrasi	Nomor Lembar Peta
Likupang, Puskesmas		Puskesmas/ Puskesmas Pembantu	01°38'51.25" U 125°03'20.08" T	Minahasa Utara, Sulawesi Utara	2417-513
Linggang Bigung, Kantor Camat		Kantor Camat	00°08'30.16" S 115°37'24.53" T	Kutai Barat, Kalimantan Timur	1815-431
Lirik, Kantor Camat		Kantor Camat	00°18'43.10" S 102°18'35.02" T	Indragiri Hulu, Riau	0915-423
Lirung, Puskesmas		Puskesmas/ Puskesmas Pembantu	03°56'15.71" U 126°41'35.64" T	Kepulauan Talaud, Sulawesi Utara	2519-534
Lithang Makin, TPU		Pemakaman Umum	02°42'45.86" S 111°10'23.05" T	Sukamara, Kalimantan Tengah	1513-132
Loa Janan Ilir, Kantor Camat		Kantor Camat	00°34'32.16" S 117°06'49.06" T	Kota Samarinda, Kalimantan Timur	1915-133
Loa Janan, Kantor Camat		Kantor Camat	00°36'10.86" S 117°05'36.89" T	Kutai Kartanegara, Kalimantan Timur	1915-133
Loa Kulu, Kantor Camat		Kantor Camat	00°30'50.69" S 117°01'13.71" T	Kutai Kartanegara, Kalimantan Timur	1915-133
Lobbo, Puskesmas		Puskesmas/ Puskesmas Pembantu	04°16'38.35" U 126°43'00.68" T	Kepulauan Talaud, Sulawesi Utara	2520-232
Logandeng, Kantor Lurah		Kantor Kepala Desa	07°56'15.97" S 110°34'28.58" T	Gunungkidul, Daerah Istimewa Yogyakarta	1408-311
Lok Bahu, Kantor Lurah		Kantor Lurah	00°29'50.28" S 117°05'33.63" T	Kota Samarinda, Kalimantan Timur	1915-411
Lok Tuan, Kantor Lurah		Kantor Lurah	00°10'12.79" U 117°28'41.07" T	Kota Bontang, Kalimantan Timur	1916-124
Lokon Lokon, Jembatan		Jembatan	01°19'20.60" U 124°50'07.77" T	Kota Tomohon, Sulawesi Utara	2417-141
Lokon Mega Mendung, Penginapan		Hotel/Motel/ Hostel/ Losmen	01°21'14.82" U 124°49'48.96" T	Kota Tomohon, Sulawesi Utara	2417-141
Lolak, Puskesmas		Puskesmas/ Puskesmas Pembantu	00°52'11.11" U 124°00'24.31" T	Bolaang Mongondow, Sulawesi Utara	2316-631

DAFTAR NAMA RUPABUMI

Nama Rupabumi	Nama Lain	Unsur Rupabumi	Koordinat	Wilayah Administrasi	Nomor Lembar Peta
Lonceng Tua, Cagar Budaya		Pariwisata/ Rekreasi Budaya	01°41'33.27" S 112°45'05.33" T	Kotawaringin Timur, Kalimantan Tengah	1614-141
Long Ikis, Kantor Camat		Kantor Camat	01°34'56.26" S 116°11'59.97" T	Paser, Kalimantan Timur	1814-234
Long Kali, Kantor Camat		Kantor Camat	01°31'39.33" S 116°17'58.75" T	Paser, Kalimantan Timur	1814-243
Long Kali, Kantor Lurah		Kantor Lurah	01°31'10.38" S 116°19'10.41" T	Paser, Kalimantan Timur	1814-243
Long Mesangat, Kantor Camat		Kantor Camat	00°34'19.47" U 116°43'18.04" T	Kutai Timur, Kalimantan Timur	1816-612
Lor, Alun-alun	Alun-alun Utara	Taman	07°48'14.39" S 110°21'52.02" T	Kota Yogyakarta, Daerah Istimewa Yogyakarta	1408-223
Lovina, Pantai		Pariwisata/ Rekreasi Pantai	08°09'33.39" S 115°01'32.37" T	Buleleng, Bali	1707-631
Luau Jawuk, Kantor Kepala Desa		Kantor Kepala Desa	01°54'28.00" S 115°07'29.00" T	Barito Timur, Kalimantan Tengah	1714-311
Lubukbatujaya, Kantor Camat		Kantor Camat	00°22'01.87" S 102°08'53.47" T	Indragiri Hulu, Riau	0915-414
Luhur Batukaru, Pura		Pura	08°22'19.34" S 115°06'09.30" T	Tabanan, Bali	1707-613
Lundo, Kantor Kepala Desa		Kantor Kepala Desa	06°46'16.36" S 111°11'56.52" T	Pati, Jawa Tengah	1509-114
Luwansa, Hotel		Hotel/Motel/ Hostel/ Losmen	02°13'34.55" S 113°53'58.93" T	Kota Palangkaraya, Kalimantan Tengah	1613-642
Luwoo 2, Jembatan	Jembatan Luwoo II	Jembatan	00°18'40.40" U 123°36'42.20" T	Bolaang Mongondow Selatan, Sulawesi Utara	2316-231
Luwoo 3, Jembatan	Jembatan Luwoo III	Jembatan	00°18'36.29" U 123°36'41.95" T	Bolaang Mongondow Selatan, Sulawesi Utara	2316-231

DAFTAR NAMA RUPABUMI

Nama Rupabumi	Nama Lain	Unsur Rupabumi	Koordinat	Wilayah Administrasi	Nomor Lembar Peta
Luwoo, Kantor Kepala Desa		Kantor Kepala Desa	00°18'38.80" U 123°36'39.95" T	Bolaang Mongondow Selatan, Sulawesi Utara	2316-231
Luwoo, Lapangan		Arena Atletik dan Olah Raga	00°18'37.51" U 123°36'39.85" T	Bolaang Mongondow Selatan, Sulawesi Utara	2316-231
Luwuk Kanan, Kantor Kepala Desa		Kantor Kepala Desa	01°58'44.08" S 113°25'48.77" T	Katingan, Kalimantan Tengah	1614-222
Luwuk Kanan, Pasar	Pasar Desa Luwuk Kanan	Pusat Perdagangan Tradisional (Pasar Eceran/ Grosir/Induk)	01°58'43.01" S 113°25'44.02" T	Katingan, Kalimantan Tengah	1614-222
Ma'arif 2 Temon, SMK		Pendidikan Menengah Umum	07°52'56.19" S 110°02'48.75" T	Kulon Progo, Daerah Istimewa Yogyakarta	1408-211
Ma'arif Ngawen, SMK		Pendidikan Menengah Umum	07°48'51.96" S 110°43'27.01" T	Gunungkidul, Daerah Istimewa Yogyakarta	1408-314
Ma'arif Wonosari, SMK		Pendidikan Menengah Umum	07°58'10.55" S 110°35'44.83" T	Gunungkidul, Daerah Istimewa Yogyakarta	1408-311
Ma'mur Ni'mah, SD		Pendidikan Dasar	06°52'19.05" S 109°07'37.35" T	Kota Tegal, Jawa Tengah	1309-314
Maanar, Jembatan		Jembatan	01°19'32.36" U 124°45'39.63" T	Kota Tomohon, Sulawesi Utara	2417-141
Maarif, SD		Pendidikan Dasar	06°51'11.51" S 109°07'40.65" T	Kota Tegal, Jawa Tengah	1309-314
Mabung, Kantor Kepala Desa		Kantor Kepala Desa	07°34'08.37" S 112°01'55.32" T	Nganjuk, Jawa Timur	1508-333
Madidir Ure, Kantor Lurah		Kantor Lurah	01°26'40.45" U 125°10'19.37" T	Kota Bitung, Sulawesi Utara	2417-234
Madiun, Kantor Wali Kota		Kantor Wali Kota	07°37'29.01" S 111°31'14.83" T	Kota Madiun, Jawa Timur	1508-233

DAFTAR NAMA RUPABUMI

Nama Rupabumi	Nama Lain	Unsur Rupabumi	Koordinat	Wilayah Administrasi	Nomor Lembar Peta
Maelang, Puskesmas		Puskesmas/ Puskesmas Pembantu	00°49'44.61" U 123°50'19.31" T	Bolaang Mongondow, Sulawesi Utara	2316-541
Maen, Kantor Kepala Desa		Kantor Kepala Desa	01°39'24.67" U 125°06'31.96" T	Minahasa Utara, Sulawesi Utara	2417-513
Maesa, Arena Pacuan Kuda		Arena Pacuan Kuda	01°10'56.05" U 124°47'48.90" T	Minahasa, Sulawesi Utara	2417-123
Magetan, Kantor Bupati		Kantor Bupati	07°39'23.20" S 111°19'46.20" T	Magetan, Jawa Timur	1508-141
Mahebang, Jembatan		Jembatan	01°04'59.07" U 124°57'39.09" T	Minahasa, Sulawesi Utara	2417-122
Mahkota, Losmen		Hotel/Motel/ Hostel/ Losmen	02°42'30.21" S 111°10'11.93" T	Sukamara, Kalimantan Tengah	1513-132
Mahwatu, Jembatan		Jembatan	01°21'07.40" U 124°49'47.66" T	Kota Tomohon, Sulawesi Utara	2417-141
Maimun Saleh, Bandara		Pelabuhan Udara Internasional	05°52'17.42" U 095°20'30.03" T	Kota Sabang, Aceh	0421-541
Makalehi, Puskesmas		Puskesmas/ Puskesmas Pembantu	02°44'08.69" U 125°09'44.23" T	Kepulauan Siau Tagulandang Biaro, Sulawesi Utara	2418-514
Makalisung, Jembatan		Jembatan	01°20'01.88" U 124°44'38.31" T	Kota Tomohon, Sulawesi Utara	2417-132
Makam Kyai Mojo, Cagar Budaya		Pariwisata/ Rekreasi Budaya	01°18'50.93" U 124°55'44.37" T	Minahasa, Sulawesi Utara	2417-142
Makam Pahlawan Maria J.C. Walanda Maramis, Cagar Budaya		Pariwisata/ Rekreasi Budaya	01°28'49.60" U 124°54'19.26" T	Minahasa Utara, Sulawesi Utara	2417-144
Makam Tuanku Imam Bonjol, Cagar Budaya		Pariwisata/ Rekreasi Budaya	01°24'54.96" U 124°50'30.84" T	Minahasa, Sulawesi Utara	2417-143
Makin, Kelenteng		Kelenteng	02°42'40.37" S 111°10'13.27" T	Sukamara, Kalimantan Tengah	1513-132

DAFTAR NAMA RUPABUMI

Nama Rupabumi	Nama Lain	Unsur Rupabumi	Koordinat	Wilayah Administrasi	Nomor Lembar Peta
Makunjung 1, SD Negeri		Pendidikan Dasar	00°40'45.58" S 114°50'17.21" T	Murung Raya, Kalimantan Tengah	1715-241
Malang, Kantor Bupati		Kantor Bupati	08°08'30.99" S 112°34'13.67" T	Malang, Jawa Timur	1607-431
Malintut, Kantor Kepala Desa		Kantor Kepala Desa	01°41'48.00" S 115°11'50.78" T	Barito Timur, Kalimantan Tengah	1714-332
Maluku Utara, Kantor Gubernur		Kantor Gubernur	00°45'20.85" U 127°36'35.25" T	Kota Tidore Kepulauan, Maluku Utara	2616-431
Maluku, Kantor Gubernur		Kantor Gubernur	03°41'39.61" S 128°10'57.55" T	Kota Ambon, Maluku	2612-232
Mampang Prapatan, Gelanggang Remaja		Arena Atletik dan Olah Raga	06°14'56.81" S 106°49'18.54" T	Kota Administrasi Jakarta Selatan, DKI Jakarta	1209-441
Mampang Prapatan, Kantor Camat		Kantor Camat	06°15'07.53" S 106°49'28.06" T	Kota Administrasi Jakarta Selatan, DKI Jakarta	1209-423
Mampang Prapatan, Kantor Lurah		Kantor Lurah	06°14'41.86" S 106°49'43.95" T	Kota Administrasi Jakarta Selatan, DKI Jakarta	1209-441
Manado, Kantor Walikota	Wenang	Kantor Wali Kota	01°29'03.88" U 124°50'57.16" T	Kota Manado, Sulawesi Utara	2417-143
Manajemen Informatika dan Komputer Multicom, Sekolah Tinggi		Pendidikan Tinggi	00°44'24.68" U 124°18'47.40" T	Kota Kotamobagu, Sulawesi Utara	2316-623
Manajemen Informatika dan Komputer Palangka Raya, Sekolah Tinggi		Pendidikan Tinggi	02°13'40.77" S 113°53'47.16" T	Kota Palangkaraya, Kalimantan Tengah	1613-642
Manalu, Puskesmas		Puskesmas/ Puskesmas Pembantu	03°31'24.67" U 125°37'07.30" T	Kepulauan Sangihe, Sulawesi Utara	2419-611
Manalusu, Pantai		Pariwisata/ Rekreasi Pantai	07°35'18.12" S 107°37'21.52" T	Garut, Jawa Barat	1208-333

DAFTAR NAMA RUPABUMI

Nama Rupabumi	Nama Lain	Unsur Rupabumi	Koordinat	Wilayah Administrasi	Nomor Lembar Peta
Mandiri, Apotek		Fasilitas Kesehatan Lainnya	02°42'41.94" S 111°10'15.85" T	Sukamara, Kalimantan Tengah	1513-132
Mandomai, Kantor Lurah		Kantor Lurah	02°49'07.56" S 114°21'13.37" T	Kapuas, Kalimantan Tengah	1713-123
Manduru , TK		Pendidikan Anak Usia Dini	00°43'02.40" U 124°19'08.66" T	Kota Kotamobagu, Sulawesi Utara	2316-623
Manembo-nembo, Kantor Lurah		Kantor Lurah	01°26'05.36" U 125°07'19.45" T	Kota Bitung, Sulawesi Utara	2417-233
Mangaran, Puskesmas		Puskesmas/ Puskesmas Pembantu	03°48'47.08" U 126°44'52.42" T	Kepulauan Talaud, Sulawesi Utara	2519-532
Mangga Dua Selatan, Kantor Lurah		Kantor Lurah	06°08'17.41" S 106°49'37.31" T	Kota Administrasi Jakarta Pusat, DKI Jakarta	1209-441
Manggarai Selatan, Kantor Lurah		Kantor Lurah	06°13'03.76" S 106°50'49.70" T	Kota Administrasi Jakarta Selatan, DKI Jakarta	1209-441
Manggarai, Kantor Lurah		Kantor Lurah	06°13'03.58" S 106°51'05.63" T	Kota Administrasi Jakarta Selatan, DKI Jakarta	1209-441
Mangkarap, Kantor Kepala Desa		Kantor Kepala Desa	02°06'02.38" S 115°12'08.28" T	Barito Timur, Kalimantan Tengah	1713-634
Mangkukusuman 1, SD Negeri		Pendidikan Dasar	06°52'17.41" S 109°08'15.65" T	Kota Tegal, Jawa Tengah	1309-314
Mangkukusuman 2, SD Negeri		Pendidikan Dasar	06°52'12.41" S 109°08'17.27" T	Kota Tegal, Jawa Tengah	1309-314
Mangkukusuman 3, SD Negeri		Pendidikan Dasar	06°51'58.98" S 109°08'16.95" T	Kota Tegal, Jawa Tengah	1309-314
Mangkukusuman 4, SD Negeri		Pendidikan Dasar	06°52'13.25" S 109°08'17.21" T	Kota Tegal, Jawa Tengah	1309-314
Mangkukusuman 5, SD Negeri		Pendidikan Dasar	06°52'18.60" S 109°08'16.12" T	Kota Tegal, Jawa Tengah	1309-314

DAFTAR NAMA RUPABUMI

Nama Rupabumi	Nama Lain	Unsur Rupabumi	Koordinat	Wilayah Administrasi	Nomor Lembar Peta
Mangkukusuman 7, SD Negeri		Pendidikan Dasar	06°52'11.88" S 109°08'18.13" T	Kota Tegal, Jawa Tengah	1309-314
Mangkukusuman 8, SD Negeri		Pendidikan Dasar	06°52'19.92" S 109°08'15.13" T	Kota Tegal, Jawa Tengah	1309-314
Mangkukusuman 9, SD Negeri		Pendidikan Dasar	06°52'19.09" S 109°08'16.21" T	Kota Tegal, Jawa Tengah	1309-314
Mangunlegi, Kantor Kepala Desa		Kantor Kepala Desa	06°42'29.18" S 111°13'33.76" T	Pati, Jawa Tengah	1509-132
Manisharjo, Kantor Kepala Desa		Kantor Kepala Desa	07°29'49.61" S 111°11'14.28" T	Ngawi, Jawa Timur	1508-412
Manjang, Kantor Kepala Desa		Kantor Kepala Desa	06°46'29.96" S 111°14'31.45" T	Pati, Jawa Tengah	1509-114
Mantaren Dua, Kantor Kepala Desa		Kantor Kepala Desa	02°47'56.25" S 114°15'08.30" T	Pulang Pisau, Kalimantan Tengah	1713-123
Mantingan, Kantor Kepala Desa		Kantor Kepala Desa	06°48'34.28" S 111°13'52.45" T	Pati, Jawa Tengah	1509-114
Mantrijeron, Kantor Lurah		Kantor Lurah	07°49'24.78" S 110°21'52.94" T	Kota Yogyakarta, Daerah Istimewa Yogyakarta	1408-223
Mantrijeron, Kantor Mantri Pamong Praja		Kantor Camat	07°49'14.96" S 110°21'41.79" T	Kota Yogyakarta, Daerah Istimewa Yogyakarta	1408-223
Manuhing Raya, Kantor Camat		Kantor Camat	01°09'31.78" S 113°19'29.06" T	Gunung Mas, Kalimantan Tengah	1614-541
Manuhing, Kantor Camat		Kantor Camat	01°21'48.00" S 113°22'42.00" T	Gunung Mas, Kalimantan Tengah	1614-524
Mapanget, Kantor Camat		Kantor Camat	01°30'28.97" U 124°54'30.50" T	Kota Manado, Sulawesi Utara	2417-422
Marang Kayu, Kantor Camat		Kantor Camat	00°06'46.16" S 117°25'50.06" T	Kutai Kartanegara, Kalimantan Timur	1915-444
Marang, Kantor Lurah		Kantor Lurah	02°03'44.88" S 113°47'42.99" T	Kota Palangkaraya, Kalimantan Tengah	1613-643

DAFTAR NAMA RUPABUMI

Nama Rupabumi	Nama Lain	Unsur Rupabumi	Koordinat	Wilayah Administrasi	Nomor Lembar Peta
Margo Yuwono, Masjid		Masjid	07°48'41.26" S 110°21'53.14" T	Kota Yogyakarta, Daerah Istimewa Yogyakarta	1408-223
Margorejo, Kantor Kepala Desa		Kantor Kepala Desa	06°42'42.04" S 111°04'04.15" T	Pati, Jawa Tengah	1509-131
Margoyasan, SD Negeri		Pendidikan Dasar	07°48'09.20" S 110°22'41.35" T	Kota Yogyakarta, Daerah Istimewa Yogyakarta	1408-224
Margoyoso, Kantor Camat		Kantor Camat	06°36'10.09" S 111°03'10.28" T	Pati, Jawa Tengah	1509-133
Maria Immaculata Marsudirini, SMP	SMP Marsudirini	Pendidikan Menengah Pertama	07°48'09.38" S 110°22'08.85" T	Kota Yogyakarta, Daerah Istimewa Yogyakarta	1408-223
Marinsow, Kantor Kepala Desa		Kantor Kepala Desa	01°39'02.01" U 125°08'28.03" T	Minahasa Utara, Sulawesi Utara	2417-514
Marmoyo, Kantor Kepala Desa		Kantor Kepala Desa	07°24'02.27" S 112°09'07.01" T	Jombang, Jawa Timur	1508-612
Marore, Pelabuhan		Pelabuhan Laut	04°43'45.90" U 125°28'39.39" T	Kepulauan Sangihe, Sulawesi Utara	2420-524
Marore, Puskesmas		Puskesmas/ Puskesmas Pembantu	04°43'45.19" U 125°28'44.22" T	Kepulauan Sangihe, Sulawesi Utara	2420-524
Marunda, Kantor Lurah		Kantor Lurah	06°07'28.61" S 106°57'29.94" T	Kota Administrasi Jakarta Utara, DKI Jakarta	1209-444
Masceti, Pantai		Pariwisata/ Rekreasi Pantai	08°35'41.09" S 115°20'42.40" T	Gianyar, Bali	1707-343
Masehi Advent Hari Ketujuh Jemaat Bukit Moria, Gereja		Gereja	01°28'21.20" U 125°07'51.02" T	Kota Bitung, Sulawesi Utara	2417-234

DAFTAR NAMA RUPABUMI

Nama Rupabumi	Nama Lain	Unsur Rupabumi	Koordinat	Wilayah Administrasi	Nomor Lembar Peta
Masehi Advent Hari Ketujuh Jemaat Getsemani, Gereja		Gereja	01°26'26.64" U 125°06'55.96" T	Kota Bitung, Sulawesi Utara	2417-233
Masehi Advent Hari Ketujuh, Gereja		Gereja	01°18'21.28" U 124°54'39.56" T	Minahasa, Sulawesi Utara	2417-142
Masehi Advent Hari Ketujuh, Gereja		Gereja	01°24'01.22" U 124°53'06.28" T	Minahasa, Sulawesi Utara	2417-144
Masehi Advent Hari Ketujuh, Gereja		Gereja	01°20'52.65" U 124°50'00.65" T	Kota Tomohon, Sulawesi Utara	2417-141
Masehi Advent Nazaret, Gereja		Gereja	01°19'31.54" U 124°54'20.64" T	Minahasa, Sulawesi Utara	2417-142
Matani Satu, Puskesmas Pembantu		Puskesmas/ Puskesmas Pembantu	01°19'00.50" U 124°50'45.90" T	Kota Tomohon, Sulawesi Utara	2417-141
Matani Tiga, Kantor Lurah		Kantor Lurah	01°19'04.79" U 124°50'26.23" T	Kota Tomohon, Sulawesi Utara	2417-141
Matani, Puskesmas		Puskesmas/ Puskesmas Pembantu	01°18'39.49" U 124°50'48.88" T	Kota Tomohon, Sulawesi Utara	2417-141
Matarah, Kantor Kepala Desa		Kantor Kepala Desa	02°03'48.56" S 115°15'21.56" T	Barito Timur, Kalimantan Tengah	1713-643
Mataram Kotagede, Masjid	Masjid Gedhe Mataram	Masjid	07°49'45.59" S 110°23'53.27" T	Bantul, Daerah Istimewa Yogyakarta	1408-224
Matehem Leilem, Jembatan		Jembatan	01°15'42.38" U 124°48'45.23" T	Minahasa, Sulawesi Utara	2417-141
Matraman, Gelanggang Remaja		Arena Atletik dan Olah Raga	06°11'51.92" S 106°52'10.22" T	Kota Administrasi Jakarta Timur, DKI Jakarta	1209-441
Matraman, RSUD		Rumah Sakit Umum	06°12'22.55" S 106°51'57.74" T	Kota Administrasi Jakarta Timur, DKI Jakarta	1209-441

DAFTAR NAMA RUPABUMI

Nama Rupabumi	Nama Lain	Unsur Rupabumi	Koordinat	Wilayah Administrasi	Nomor Lembar Peta
Matuari, Kantor Camat		Kantor Camat	01°26'02.05" U 125°06'49.09" T	Kota Bitung, Sulawesi Utara	2417-233
Mawar Sari, PAUD		Pendidikan Anak Usia Dini	00°45'12.16" U 124°18'44.36" T	Kota Kotamobagu, Sulawesi Utara	2316-641
Maweris, Jembatan		Jembatan	01°15'25.49" U 124°48'14.48" T	Minahasa, Sulawesi Utara	2417-141
Mbah Panggung, Permakaman		Pemukaman Bukan Umum	06°51'53.05" S 109°08'28.78" T	Kota Tegal, Jawa Tengah	1309-314
Medewi, Pantai		Pariwisata/Rekreasi Pantai	08°25'10.47" S 114°48'18.76" T	Jembrana, Bali	1707-521
Meitha Lucy Tondano, TK		Pendidikan Anak Usia Dini	01°17'55.97" U 124°54'56.26" T	Minahasa, Sulawesi Utara	2417-142
Mejayan, Kantor Camat		Kantor Camat	07°32'44.20" S 111°39'17.89" T	Madiun, Jawa Timur	1508-234
Mekar Jaya, Kantor Kepala Desa		Kantor Kepala Desa	02°54'53.29" S 113°48'28.39" T	Pulang Pisau, Kalimantan Tengah	1613-321
Mekar Sari, Kantor Lurah		Kantor Lurah	01°15'25.23" S 116°50'11.43" T	Kota Balikpapan, Kalimantan Timur	1814-623
Mekarti Jaya, Kantor Kepala Desa		Kantor Kepala Desa	02°27'48.64" S 111°43'31.53" T	Kotawaringin Barat, Kalimantan Tengah	1513-512
Melatup, Puskesmas Pembantu		Puskesmas/Puskesmas Pembantu	02°10'46.77" S 111°04'41.55" T	Sukamara, Kalimantan Tengah	1513-431
Melawai, Kantor Lurah		Kantor Lurah	06°14'54.56" S 106°48'09.67" T	Kota Administrasi Jakarta Selatan, DKI Jakarta	1209-441
Melikan, Kantor Lurah		Kantor Kepala Desa	08°06'49.21" S 110°46'31.02" T	Gunungkidul, Daerah Istimewa Yogyakarta	1407-643
Melonguane, Puskesmas		Puskesmas/Puskesmas Pembantu	04°00'01.53" U 126°40'42.02" T	Kepulauan Talaud, Sulawesi Utara	2520-212

DAFTAR NAMA RUPABUMI

Nama Rupabumi	Nama Lain	Unsur Rupabumi	Koordinat	Wilayah Administrasi	Nomor Lembar Peta
Mendawai 1, SD Negeri		Pendidikan Dasar	02°42'36.12" S 111°10'14.32" T	Sukamara, Kalimantan Tengah	1513-132
Mendawai 2, SD Negeri		Pendidikan Dasar	02°42'53.70" S 111°10'03.22" T	Sukamara, Kalimantan Tengah	1513-132
Mendawai 3, SD Negeri		Pendidikan Dasar	02°42'35.95" S 111°10'24.43" T	Sukamara, Kalimantan Tengah	1513-132
Mendawai 4, SD Negeri		Pendidikan Dasar	02°43'05.65" S 111°09'59.35" T	Sukamara, Kalimantan Tengah	1513-132
Mendawai 5, SD Negeri		Pendidikan Dasar	02°42'36.56" S 111°10'25.87" T	Sukamara, Kalimantan Tengah	1513-132
Mendawai, Kantor Kepala Desa		Kantor Kepala Desa	02°59'46.17" S 113°16'07.82" T	Katingan, Kalimantan Tengah	1613-221
Mendawai, Kantor Lurah		Kantor Lurah	02°43'23.26" S 111°10'05.68" T	Sukamara, Kalimantan Tengah	1513-132
Mendawai, MI Negeri		Pendidikan Dasar	02°41'10.34" S 111°37'28.64" T	Kotawaringin Barat, Kalimantan Tengah	1513-231
Mendawai, Taman Baca		Perpustakaan	02°42'31.66" S 111°10'25.06" T	Sukamara, Kalimantan Tengah	1513-132
Mendiro, Kantor Kepala Desa		Kantor Kepala Desa	07°28'59.60" S 111°12'07.85" T	Ngawi, Jawa Timur	1508-412
Menteng Atas, Kantor Lurah		Kantor Lurah	06°13'18.70" S 106°50'17.94" T	Kota Administrasi Jakarta Selatan, DKI Jakarta	1209-441
Menteng Dalam, Kantor Lurah		Kantor Lurah	06°14'04.95" S 106°50'11.92" T	Kota Administrasi Jakarta Selatan, DKI Jakarta	1209-441
Menteng, Kantor Camat		Kantor Camat	06°11'57.97" S 106°50'28.84" T	Kota Administrasi Jakarta Pusat, DKI Jakarta	1209-441
Menteng, Kantor Lurah		Kantor Lurah	02°13'11.02" S 113°53'44.97" T	Kota Palangkaraya, Kalimantan Tengah	1613-642
Menteng, Kantor Lurah		Kantor Lurah	06°12'13.82" S 106°50'40.58" T	Kota Administrasi Jakarta Pusat, DKI Jakarta	1209-441
Menthobi Raya, Kantor Camat		Kantor Camat	02°02'59.09" S 111°36'56.65" T	Lamandau, Kalimantan Tengah	1513-533

DAFTAR NAMA RUPABUMI

Nama Rupabumi	Nama Lain	Unsur Rupabumi	Koordinat	Wilayah Administrasi	Nomor Lembar Peta
Merdeka, Gedung		Gedung/ Bangunan	06°55'16.11" S 107°36'33.17" T	Kota Bandung, Jawa Barat	1209-311
Merdeka, Istana	Istana Gambir	Kantor Presiden	06°10'12.47" S 106°49'26.98" T	Kota Administrasi Jakarta Pusat, DKI Jakarta	1209-441
Mergangsan, Kantor Mantri Pamong Praja		Kantor Camat	07°49'03.76" S 110°22'24.07" T	Kota Yogyakarta, Daerah Istimewa Yogyakarta	1408-223
Mertelu, Kantor Lurah		Kantor Kepala Desa	07°50'08.91" S 110°36'24.71" T	Gunungkidul, Daerah Istimewa Yogyakarta	1408-313
Mesjid, Kantor Lurah		Kantor Lurah	00°31'06.27" S 117°08'51.76" T	Kota Samarinda, Kalimantan Timur	1915-134
Meyambanga, Jembatan		Jembatan	00°19'26.66" U 123°33'05.09" T	Bolaang Mongondow Selatan, Sulawesi Utara	2316-231
Mianguas, Puskesmas		Puskesmas/ Puskesmas Pembantu	05°33'03.69" U 126°34'49.18" T	Kepulauan Talaud, Sulawesi Utara	2521-511
Michaela, PAUD		Pendidikan Anak Usia Dini	01°15'45.69" U 124°48'47.09" T	Minahasa, Sulawesi Utara	2417-141
Miftahul Huda, Masjid		Masjid	02°15'31.12" S 111°31'59.42" T	Lamandau, Kalimantan Tengah	1513-513
Miftahul Jannah Jambi Luar Kota, TK		Pendidikan Anak Usia Dini	01°35'03.40" S 103°32'33.50" T	Muaro Jambi, Jambi	1014-133
Miftahul Khair, Masjid		Masjid	02°42'51.85" S 111°10'21.88" T	Sukamara, Kalimantan Tengah	1513-132
Miftahul Ulum Tegalsari, MI		Pendidikan Dasar	06°51'06.78" S 109°07'14.89" T	Kota Tegal, Jawa Tengah	1309-313
Miftahul Ulum, MI		Pendidikan Dasar	06°52'34.67" S 109°06'50.04" T	Kota Tegal, Jawa Tengah	1309-311
Miftahulhuda, Masjid		Masjid	02°57'47.62" S 114°05'30.53" T	Pulang Pisau, Kalimantan Tengah	1713-111
Miftahussalam, Masjid		Masjid	02°55'48.83" S 114°20'56.93" T	Kapuas, Kalimantan Tengah	1713-121

DAFTAR NAMA RUPABUMI

Nama Rupabumi	Nama Lain	Unsur Rupabumi	Koordinat	Wilayah Administrasi	Nomor Lembar Peta
Mihing Raya, Kantor Camat	Mihing Manasa	Kantor Camat	01°21'48.38" S 113°55'06.17" T	Gunung Mas, Kalimantan Tengah	1614-624
Milangodaa, Lapangan		Arena Atletik dan Olah Raga	00°19'20.25" U 123°43'26.95" T	Bolaang Mongondow Selatan, Sulawesi Utara	2316-232
Milangodaa, SMP Negeri		Pendidikan Menengah Pertama	00°19'36.33" U 123°43'18.72" T	Bolaang Mongondow Selatan, Sulawesi Utara	2316-232
Minahasa Selatan, Kantor Bupati		Kantor Bupati	01°12'46.76" U 124°35'49.87" T	Minahasa Selatan, Sulawesi Utara	2417-113
Minahasa Tenggara, Kantor Bupati		Kantor Bupati	01°03'49.72" U 124°47'57.93" T	Minahasa Tenggara, Sulawesi Utara	2417-121
Minahasa, Kantor Bupati		Kantor Bupati	01°18'02.42" U 124°54'36.65" T	Minahasa, Sulawesi Utara	2417-142
Minangkabau, Bandara		Pelabuhan Udara Internasional	00°47'04.62" S 100°17'05.40" T	Padang Pariaman, Sumatera Barat	0715-323
Mini Sukamara, Lapangan		Arena Atletik dan Olah Raga	02°43'25.00" S 111°09'56.30" T	Sukamara, Kalimantan Tengah	1513-132
Mintaragen 1, SD Negeri		Pendidikan Dasar	06°51'32.32" S 109°08'38.51" T	Kota Tegal, Jawa Tengah	1309-314
Mintaragen 2, SD Negeri		Pendidikan Dasar	06°51'15.41" S 109°08'49.11" T	Kota Tegal, Jawa Tengah	1309-314
Mintaragen 4, SD Negeri		Pendidikan Dasar	06°51'32.68" S 109°08'18.92" T	Kota Tegal, Jawa Tengah	1309-314
Mintaragen 6, SD Negeri		Pendidikan Dasar	06°51'16.01" S 109°08'50.36" T	Kota Tegal, Jawa Tengah	1309-314
Mintaragen 7, SD Negeri		Pendidikan Dasar	06°51'33.13" S 109°08'38.45" T	Kota Tegal, Jawa Tengah	1309-314
Mintaragen 8, SD Negeri		Pendidikan Dasar	06°51'08.45" S 109°08'48.30" T	Kota Tegal, Jawa Tengah	1309-314
Miri, Candi		Candi	07°46'18.70" S 110°30'27.60" T	Sleman, Daerah Istimewa Yogyakarta	1408-313

DAFTAR NAMA RUPABUMI

Nama Rupabumi	Nama Lain	Unsur Rupabumi	Koordinat	Wilayah Administrasi	Nomor Lembar Peta
Miroojul Muttaginalloh, Masjid	Masjid Jejeran	Masjid	07°52'04.48" S 110°23'15.09" T	Bantul, Daerah Istimewa Yogyakarta	1408-224
Misbar, Lapangan		Arena Atletik dan Olah Raga	02°42'02.35" S 111°10'32.70" T	Sukamara, Kalimantan Tengah	1513-132
Mitra Bangsa, RS		Rumah Sakit Umum	06°44'32.59" S 111°01'46.04" T	Pati, Jawa Tengah	1509-131
Mitra Keluarga Tegal, RS		Rumah Sakit Umum	06°51'59.89" S 109°07'16.38" T	Kota Tegal, Jawa Tengah	1309-313
Mitra Siaga, RS		Rumah Sakit Umum	06°51'41.37" S 109°09'23.82" T	Tegal, Jawa Tengah	1309-314
Modayag Barat, Puskesmas		Puskesmas/ Puskesmas Pembantu	00°43'52.97" U 124°21'18.76" T	Bolaang Mongondow Timur, Sulawesi Utara	2316-623
Modayag, Puskesmas		Puskesmas/ Puskesmas Pembantu	00°42'34.31" U 124°23'12.42" T	Bolaang Mongondow Timur, Sulawesi Utara	2316-624
Mojokambang, Kantor Kepala Desa		Kantor Kepala Desa	07°36'32.12" S 112°07'51.53" T	Jombang, Jawa Timur	1508-334
Mojokerto, Kantor Bupati		Kantor Bupati	07°27'48.03" S 112°25'58.76" T	Kota Mojokerto, Jawa Timur	1508-622
Mojokerto, Kantor Wali Kota		Kantor Wali Kota	07°28'12.29" S 112°26'26.08" T	Kota Mojokerto, Jawa Timur	1508-622
Mojolampir, Kantor Kepala Desa		Kantor Kepala Desa	06°48'02.27" S 111°12'35.11" T	Pati, Jawa Tengah	1509-114
Mojoluhur, Kantor Kepala Desa		Kantor Kepala Desa	06°46'30.02" S 111°11'02.71" T	Pati, Jawa Tengah	1509-114
Molas, Kantor Lurah		Kantor Lurah	01°32'28.82" U 124°50'03.56" T	Kota Manado, Sulawesi Utara	2417-421
Molibagu, Puskesmas		Puskesmas/ Puskesmas Pembantu	00°22'54.11" U 123°58'59.18" T	Bolaang Mongondow Selatan, Sulawesi Utara	2316-244

DAFTAR NAMA RUPABUMI

Nama Rupabumi	Nama Lain	Unsur Rupabumi	Koordinat	Wilayah Administrasi	Nomor Lembar Peta
Molompar, Puskesmas		Puskesmas/ Puskesmas Pembantu	01°01'39.08" U 124°43'37.04" T	Minahasa Tenggara, Sulawesi Utara	2417-112
Momalia I, Kantor Kepala Desa	Kantor Desa Momalia 1	Kantor Kepala Desa	00°19'12.03" U 123°34'39.48" T	Bolaang Mongondow Selatan, Sulawesi Utara	2316-231
Momalia, Puskesmas		Puskesmas/ Puskesmas Pembantu	00°19'00.17" U 123°34'59.59" T	Bolaang Mongondow Selatan, Sulawesi Utara	2316-231
Monumen Nasional, Museum		Museum	06°10'31.42" S 106°49'37.75" T	Kota Administrasi Jakarta Pusat, DKI Jakarta	1209-441
Mopah, Bandara		Pelabuhan Udara Internasional	08°31'06.48" S 140°24'54.17" T	Merauke, Papua	3407-244
Mopuya, Puskesmas		Puskesmas/ Puskesmas Pembantu	00°33'54.76" U 123°59'13.46" T	Bolaang Mongondow, Sulawesi Utara	2316-522
Morangan, Candi		Candi	07°41'05.46" S 110°28'10.02" T	Sleman, Daerah Istimewa Yogyakarta	1408-242
Moronge, Puskesmas		Puskesmas/ Puskesmas Pembantu	03°54'12.67" U 126°42'50.97" T	Kepulauan Talaud, Sulawesi Utara	2519-534
Motoboi Kecil, Puskesmas		Puskesmas/ Puskesmas Pembantu	00°43'31.72" U 124°17'45.95" T	Kota Kotamobagu, Sulawesi Utara	2316-623
Mozes Kilangin, Bandara		Pelabuhan Udara Domestik	04°31'33.04" S 136°53'14.45" T	Mimika, Papua	3211-144
Muara Ancalong, Kantor Camat		Kantor Camat	00°25'30.16" U 116°41'00.76" T	Kutai Timur, Kalimantan Timur	1816-334
Muara Angke, Terminal		Terminal Bus/ Angkutan Kendaraan Lainnya	06°06'32.22" S 106°46'24.07" T	Kota Administrasi Jakarta Utara, DKI Jakarta	1209-443
Muara Awang, Kantor Kepala Desa		Kantor Kepala Desa	01°44'43.96" S 115°15'33.92" T	Barito Timur, Kalimantan Tengah	1714-341

DAFTAR NAMA RUPABUMI

Nama Rupabumi	Nama Lain	Unsur Rupabumi	Koordinat	Wilayah Administrasi	Nomor Lembar Peta
Muara Badak, Kantor Camat		Kantor Camat	00°19'54.31" S 117°23'03.60" T	Kutai Kartanegara, Kalimantan Timur	1915-424
Muara Bengkal, Kantor Camat		Kantor Camat	00°26'18.94" U 116°43'04.93" T	Kutai Timur, Kalimantan Timur	1816-334
Muara Bungo, Bandara		Pelabuhan Udara Domestik	01°32'34.34" S 102°10'40.24" T	Bungo, Jambi	0914-134
Muara Enggelam, Kantor Kepala Desa		Kantor Kepala Desa	00°14'38.70" S 116°19'48.08" T	Kutai Kartanegara, Kalimantan Timur	1815-541
Muara Jawa, Kantor Camat		Kantor Camat	00°49'17.84" S 117°14'02.97" T	Kutai Kartanegara, Kalimantan Timur	1915-114
Muara Kaman, Kantor Camat		Kantor Camat	00°08'49.11" S 116°43'53.38" T	Kutai Kartanegara, Kalimantan Timur	1815-632
Muara Komam, Kantor Camat		Kantor Camat	01°40'39.38" S 115°48'45.22" T	Paser, Kalimantan Timur	1814-141
Muara Muntai, Kantor Camat		Kantor Camat	00°21'36.35" S 116°23'35.34" T	Kutai Kartanegara, Kalimantan Timur	1815-524
Muara Palantau, Kantor Kepala Desa		Kantor Kepala Desa	01°56'09.00" S 114°59'49.00" T	Barito Timur, Kalimantan Tengah	1714-222
Muara Pasir, Kantor Kepala Desa		Kantor Kepala Desa	01°52'18.26" S 116°23'38.06" T	Paser, Kalimantan Timur	1814-224
Muara Teweh, RSUD		Rumah Sakit Umum	00°57'42.45" S 114°53'19.76" T	Barito Utara, Kalimantan Tengah	1715-222
Muara Wahau, Kantor Camat		Kantor Camat	01°03'33.80" U 116°50'26.35" T	Kutai Timur, Kalimantan Timur	1817-321
Muara Wis, Kantor Camat		Kantor Camat	00°18'58.23" S 116°29'20.47" T	Kutai Kartanegara, Kalimantan Timur	1815-524
Muaro Kumpeh, Kantor Kepala Desa		Kantor Kepala Desa	01°33'55.65" S 103°39'16.94" T	Muaro Jambi, Jambi	1014-134
Muaro Kumpeh, TK		Pendidikan Anak Usia Dini	01°34'05.10" S 103°39'14.27" T	Muaro Jambi, Jambi	1014-134

DAFTAR NAMA RUPABUMI

Nama Rupabumi	Nama Lain	Unsur Rupabumi	Koordinat	Wilayah Administrasi	Nomor Lembar Peta
Mudong, Pantai		Pariwisata/ Rekreasi Pantai	02°57'27.95" S 108°14'43.06" T	Belitung Timur, Kepulauan Bangka Belitung	1313-112
Mugi Panyuhu, Kantor Kepala Desa		Kantor Kepala Desa	01°59'31.50" S 112°10'52.35" T	Seruyan, Kalimantan Tengah	1514-312
Mugirejo, Kantor Lurah		Kantor Lurah	00°28'47.77" S 117°12'22.81" T	Kota Samarinda, Kalimantan Timur	1915-412
Muhajirin, Masjid	Masjid Gentan	Masjid	07°54'24.98" S 110°08'46.61" T	Kulon Progo, Daerah Istimewa Yogyakarta	1408-212
Muhajirin, Masjid		Masjid	07°57'29.96" S 112°36'38.74" T	Kota Malang, Jawa Timur	1608-111
Muhamadiyah 1 Temon, SMP		Pendidikan Menengah Pertama	07°53'08.93" S 110°04'45.99" T	Kulon Progo, Daerah Istimewa Yogyakarta	1408-211
Muhamadiyah Kedundang, SD		Pendidikan Dasar	07°52'57.25" S 110°06'07.66" T	Kulon Progo, Daerah Istimewa Yogyakarta	1408-211
Muhamma- diyah 1 Bambang-lipuro, SMK		Pendidikan Menengah Umum	07°55'23.05" S 110°18'43.24" T	Bantul, Daerah Istimewa Yogyakarta	1408-221
Muhammadiyah 1 Bantul, SMK		Pendidikan Menengah Umum	07°54'07.94" S 110°20'56.80" T	Bantul, Daerah Istimewa Yogyakarta	1408-221
Muhammadi- yah 1 Kalibawang, SMK		Pendidikan Menengah Umum	07°43'00.10" S 110°13'31.96" T	Kulon Progo, Daerah Istimewa Yogyakarta	1408-232
Muhammadiyah 1 Nglipar, SMP		Pendidikan Menengah Pertama	07°51'25.00" S 110°38'51.00" T	Gunungkidul, Daerah Istimewa Yogyakarta	1408-314
Muhammadi- yah 1 Patuk, SMK		Pendidikan Menengah Umum	07°52'08.56" S 110°31'11.01" T	Gunungkidul, Daerah Istimewa Yogyakarta	1408-313
Muhammadiyah 1 Playen, SMK		Pendidikan Menengah Umum	07°57'09.13" S 110°35'14.90" T	Gunungkidul, Daerah Istimewa Yogyakarta	1408-311

DAFTAR NAMA RUPABUMI

Nama Rupabumi	Nama Lain	Unsur Rupabumi	Koordinat	Wilayah Administrasi	Nomor Lembar Peta
Muhammadiyah 1 Ponjong, SMK		Pendidikan Menengah Umum	07°58'37.08" S 110°42'46.36" T	Gunungkidul, Daerah Istimewa Yogyakarta	1408-312
Muhammadiyah 1 Temon, SMK		Pendidikan Menengah Umum	07°53'10.12" S 110°04'33.63" T	Kulon Progo, Daerah Istimewa Yogyakarta	1408-211
Muhammadiyah 1 Wonosari, SMP		Pendidikan Menengah Pertama	07°57'52.22" S 110°35'58.51" T	Gunungkidul, Daerah Istimewa Yogyakarta	1408-311
Muhammadiyah 1, SD		Pendidikan Dasar	06°52'33.77" S 109°08'14.16" T	Kota Tegal, Jawa Tengah	1309-312
Muhammadiyah 2 Bantul, SMK		Pendidikan Menengah Umum	07°53'41.41" S 110°19'57.84" T	Bantul, Daerah Istimewa Yogyakarta	1408-221
Muhammadiyah 2 Ponjong, SMK		Pendidikan Menengah Umum	07°58'11.95" S 110°43'01.31" T	Gunungkidul, Daerah Istimewa Yogyakarta	1408-312
Muhammadiyah 2, SD		Pendidikan Dasar	06°52'25.61" S 109°08'26.03" T	Kota Tegal, Jawa Tengah	1309-314
Muhammadiyah Al Mujahidin, SMP		Pendidikan Menengah Pertama	07°56'06.25" S 110°34'19.56" T	Gunungkidul, Daerah Istimewa Yogyakarta	1408-311
Muhammadiyah Bantul, SMP		Pendidikan Menengah Pertama	07°53'19.70" S 110°19'35.40" T	Bantul, Daerah Istimewa Yogyakarta	1408-221
Muhammadiyah Karangtengah, SD		Pendidikan Dasar	07°55'26.32" S 110°37'01.15" T	Gunungkidul, Daerah Istimewa Yogyakarta	1408-311
Muhammadiyah Kotamobagu, SMP		Pendidikan Menengah Pertama	00°44'52.80" U 124°18'34.37" T	Kota Kotamobagu, Sulawesi Utara	2316-623
Muhammadiyah Kretek, SMK		Pendidikan Menengah Umum	07°58'52.70" S 110°18'55.20" T	Bantul, Daerah Istimewa Yogyakarta	1408-221
Muhammadiyah Ngawen, SMA		Pendidikan Menengah Umum	07°50'14.16" S 110°42'03.41" T	Gunungkidul, Daerah Istimewa Yogyakarta	1408-314

DAFTAR NAMA RUPABUMI

Nama Rupabumi	Nama Lain	Unsur Rupabumi	Koordinat	Wilayah Administrasi	Nomor Lembar Peta
Muhammadiyah Ngawen, SMK		Pendidikan Menengah Umum	07°50'13.67" S 110°42'04.11" T	Gunungkidul, Daerah Istimewa Yogyakarta	1408-314
Muhammadiyah Notoprajan, SD		Pendidikan Dasar	07°48'14.56" S 110°21'24.58" T	Kota Yogyakarta, Daerah Istimewa Yogyakarta	1408-223
Muhammadiyah Palangka Raya, Universitas		Pendidikan Tinggi	02°13'10.57" S 113°55'15.60" T	Kota Palangkaraya, Kalimantan Tengah	1613-642
Muhammadiyah Pati, SD		Pendidikan Dasar	06°46'23.93" S 111°02'11.99" T	Pati, Jawa Tengah	1509-113
Muhammadiyah Ponjong, SMA		Pendidikan Menengah Umum	07°58'11.89" S 110°43'01.50" T	Gunungkidul, Daerah Istimewa Yogyakarta	1408-312
Muhammadiyah Ratatotok, SMP		Pendidikan Menengah Pertama	00°52'04.27" U 124°42'25.60" T	Minahasa Tenggara, Sulawesi Utara	2416-432
Muhammadiyah Rodliyah Achid, RS		Rumah Sakit Umum	07°08'07.38" S 109°15'01.76" T	Pemalang, Jawa Tengah	1308-641
Muhammadiyah Semin, SMK		Pendidikan Menengah Umum	07°52'00.43" S 110°44'14.86" T	Gunungkidul, Daerah Istimewa Yogyakarta	1408-314
Muhammadiyah Semin, SMP		Pendidikan Menengah Pertama	07°51'56.61" S 110°44'04.88" T	Gunungkidul, Daerah Istimewa Yogyakarta	1408-314
Muhammadiyah Sukamara, SD IT		Pendidikan Dasar	02°43'34.48" S 111°09'56.65" T	Sukamara, Kalimantan Tengah	1513-132
Muhammadiyah Sukorejo, SD		Pendidikan Dasar	07°49'40.87" S 110°43'59.04" T	Gunungkidul, Daerah Istimewa Yogyakarta	1408-314
Muhammadiyah Wonosari, SD		Pendidikan Dasar	07°57'44.84" S 110°36'31.96" T	Gunungkidul, Daerah Istimewa Yogyakarta	1408-311
Muhammadiyah Wonosari, SMA		Pendidikan Menengah Umum	07°57'13.37" S 110°35'32.86" T	Gunungkidul, Daerah Istimewa Yogyakarta	1408-311
Muhammadiyah Wonosari, SMK		Pendidikan Menengah Umum	07°57'49.98" S 110°36'02.44" T	Gunungkidul, Daerah Istimewa Yogyakarta	1408-311

DAFTAR NAMA RUPABUMI

Nama Rupabumi	Nama Lain	Unsur Rupabumi	Koordinat	Wilayah Administrasi	Nomor Lembar Peta
Muhammadiyah, SMA		Pendidikan Menengah Umum	00°52'04.16" U 124°42'02.76" T	Minahasa Tenggara, Sulawesi Utara	2416-432
Muja Muju, Kantor Lurah		Kantor Lurah	07°47'47.35" S 110°23'40.59" T	Kota Yogyakarta, Daerah Istimewa Yogyakarta	1408-224
Mulia Farma, Apotek		Fasilitas Kesehatan Lainnya	01°19'33.74" U 124°50'18.64" T	Kota Tomohon, Sulawesi Utara	2417-141
Mulo, Kantor Lurah		Kantor Kepala Desa	08°01'03.69" S 110°35'14.14" T	Gunungkidul, Daerah Istimewa Yogyakarta	1407-633
Mulusan, Kantor Lurah		Kantor Kepala Desa	08°00'25.68" S 110°32'40.33" T	Gunungkidul, Daerah Istimewa Yogyakarta	1407-633
Mulyasari, Kantor Kepala Desa		Kantor Kepala Desa	03°02'47.96" S 114°06'13.58" T	Pulang Pisau, Kalimantan Tengah	1712-433
Mulyodadi, Kantor Lurah		Kantor Kepala Desa	07°56'36.33" S 110°19'19.84" T	Bantul, Daerah Istimewa Yogyakarta	1408-221
Munte Tiga, Jembatan		Jembatan	01°15'20.14" U 124°46'31.71" T	Minahasa, Sulawesi Utara	2417-141
Muruduyung, Kantor Kepala Desa		Kantor Kepala Desa	01°48'59.97" S 115°04'56.85" T	Barito Timur, Kalimantan Tengah	1714-313
Murung Raya, Kantor Bupati		Kantor Bupati	00°38'27.08" S 114°34'07.42" T	Murung Raya, Kalimantan Tengah	1715-231
Murung, Kantor Camat		Kantor Camat	00°36'55.99" S 114°34'17.71" T	Murung Raya, Kalimantan Tengah	1715-233
Murutuwu, Kantor Kepala Desa		Kantor Kepala Desa	02°06'05.52" S 115°03'08.62" T	Barito Timur, Kalimantan Tengah	1713-633
Mutiara SIS Al Jufri, Bandara		Pelabuhan Udara Domestik	00°55'06.92" S 119°54'22.84" T	Kota Palu, Sulawesi Tengah	2015-322
Nabil Husein, SMP		Pendidikan Menengah Pertama	00°30'40.64" S 117°05'40.62" T	Kota Samarinda, Kalimantan Timur	1915-133

DAFTAR NAMA RUPABUMI

Nama Rupabumi	Nama Lain	Unsur Rupabumi	Koordinat	Wilayah Administrasi	Nomor Lembar Peta
Nagaleah, Kantor Kepala Desa		Kantor Kepala Desa	01°48'25.15" S 115°05'58.12" T	Barito Timur, Kalimantan Tengah	1714-313
Naha, Bandara		Pelabuhan Udara Domestik	03°41'04.64" U 125°31'38.66" T	Kepulauan Sangihe, Sulawesi Utara	2419-613
Nahdlatussalam, MA		Pendidikan Menengah Umum	03°06'05.86" S 114°27'44.86" T	Kapuas, Kalimantan Tengah	1712-444
Narkotika Kelas 2A Kasongan, Lapas		Lembaga Pemasyarakatan	01°53'49.17" S 113°26'32.60" T	Katingan, Kalimantan Tengah	1614-222
Nasional Ehe, SD		Pendidikan Dasar	01°47'53.07" U 125°07'11.93" T	Minahasa Utara, Sulawesi Utara	2417-531
Nasional Kawangkoan, SMP Swasta		Pendidikan Menengah Pertama	01°11'58.73" U 124°47'41.72" T	Minahasa, Sulawesi Utara	2417-123
Nasional Likupang Timur, SMP		Pendidikan Menengah Pertama	01°47'41.10" U 125°07'24.67" T	Minahasa Utara, Sulawesi Utara	2417-531
Nasional, Monumen	Tugu Monas	Tugu/ Monumen/ Gapura	06°10'31.37" S 106°49'37.75" T	Kota Administrasi Jakarta Pusat, DKI Jakarta	1209-441
Nasional, SMA		Pendidikan Menengah Umum	07°53'00.46" S 110°19'53.10" T	Bantul, Daerah Istimewa Yogyakarta	1408-221
Natah, Kantor Lurah		Kantor Kepala Desa	07°51'05.70" S 110°39'29.69" T	Gunungkidul, Daerah Istimewa Yogyakarta	1408-314
Natai Baru, Kantor Kepala Desa		Kantor Kepala Desa	02°36'18.50" S 111°41'13.79" T	Kotawaringin Barat, Kalimantan Tengah	1513-234
Natai Biru, TPU		Pemakaman Umum	02°44'03.09" S 111°09'59.77" T	Sukamara, Kalimantan Tengah	1513-132
Natai Raya, Kantor Kepala Desa		Kantor Kepala Desa	02°40'06.09" S 111°42'35.34" T	Kotawaringin Barat, Kalimantan Tengah	1513-232
Natai Sedawak 1, SD Negeri		Pendidikan Dasar	02°45'01.38" S 111°10'08.47" T	Sukamara, Kalimantan Tengah	1513-114

DAFTAR NAMA RUPABUMI

Nama Rupabumi	Nama Lain	Unsur Rupabumi	Koordinat	Wilayah Administrasi	Nomor Lembar Peta
Negeri 3 Banyumas, SMK		Pendidikan Menengah Umum	07°31'05.14" S 109°17'46.55" T	Banyumas, Jawa Tengah	1308-343
Negeri Pembina 2, TK		Pendidikan Anak Usia Dini	02°42'27.12" S 111°10'22.11" T	Sukamara, Kalimantan Tengah	1513-132
Neo Palma Palangka Raya, Hotel		Hotel/Motel/ Hostel/ Losmen	02°12'22.95" S 113°54'55.45" T	Kota Palangkaraya, Kalimantan Tengah	1613-642
Neo Parakletos , Sekolah Tinggi Teologi		Pendidikan Keaga-maan	01°20'11.03" U 124°50'03.11" T	Kota Tomohon, Sulawesi Utara	2417-141
Netampin, Kantor Kepala Desa		Kantor Kepala Desa	01°41'58.41" S 115°11'51.76" T	Barito Timur, Kalimantan Tengah	1714-332
Ngadas, Kantor Kepala Desa		Kantor Kepala Desa	07°55'15.20" S 112°59'50.54" T	Probolinggo, Jawa Timur	1608-122
Ngagel, Kantor Kepala Desa		Kantor Kepala Desa	06°29'28.56" S 111°02'19.28" T	Pati, Jawa Tengah	1509-411
Ngalang, Kantor Lurah		Kantor Kepala Desa	07°52'59.04" S 110°34'33.53" T	Gunungkidul, Daerah Istimewa Yogyakarta	1408-311
Ngampel, Kantor Kepala Desa		Kantor Kepala Desa	07°32'00.88" S 111°39'13.25" T	Madiun, Jawa Timur	1508-234
Ngampilan, Kantor Lurah		Kantor Lurah	07°48'02.43" S 110°21'29.18" T	Kota Yogyakarta, Daerah Istimewa Yogyakarta	1408-223
Ngampilan, Kantor Mantri Pamong Praja		Kantor Camat	07°48'21.98" S 110°21'21.40" T	Kota Yogyakarta, Daerah Istimewa Yogyakarta	1408-223
Ngawen, Kantor Panewu		Kantor Camat	07°50'17.27" S 110°42'03.91" T	Gunungkidul, Daerah Istimewa Yogyakarta	1408-314
Ngawi, Kantor Bupati		Kantor Bupati	07°24'05.44" S 111°26'43.72" T	Ngawi, Jawa Timur	1508-422
Ngawis, Kantor Lurah		Kantor Kepala Desa	07°56'11.00" S 110°39'52.35" T	Gunungkidul, Daerah Istimewa Yogyakarta	1408-312
Ngening, Kantor Kepala Desa		Kantor Kepala Desa	06°43'19.75" S 111°10'44.50" T	Pati, Jawa Tengah	1509-132

DAFTAR NAMA RUPABUMI

Nama Rupabumi	Nama Lain	Unsur Rupabumi	Koordinat	Wilayah Administrasi	Nomor Lembar Peta
Ngeposari, Kantor Lurah		Kantor Kepala Desa	07°59'57.74" S 110°40'17.78" T	Gunungkidul, Daerah Istimewa Yogyakarta	1408-312
Ngestirejo, Kantor Lurah		Kantor Kepala Desa	08°05'26.41" S 110°36'44.02" T	Gunungkidul, Daerah Istimewa Yogyakarta	1407-633
Ngingit, Kantor Kepala Desa		Kantor Kepala Desa	08°01'44.46" S 112°42'59.52" T	Malang, Jawa Timur	1607-434
Ngipak, Kantor Lurah		Kantor Kepala Desa	07°57'31.69" S 110°40'15.89" T	Gunungkidul, Daerah Istimewa Yogyakarta	1408-312
Nglanggeran, Kantor Lurah		Kantor Kepala Desa	07°51'26.94" S 110°30'51.95" T	Gunungkidul, Daerah Istimewa Yogyakarta	1408-313
Nglegi, Kantor Lurah		Kantor Kepala Desa	07°52'17.59" S 110°33'39.21" T	Gunungkidul, Daerah Istimewa Yogyakarta	1408-313
Ngleri, Kantor Lurah		Kantor Kepala Desa	07°55'16.28" S 110°31'22.66" T	Gunungkidul, Daerah Istimewa Yogyakarta	1408-311
Ng lindur, Kantor Lurah		Kantor Kepala Desa	08°07'22.46" S 110°45'55.07" T	Gunungkidul, Daerah Istimewa Yogyakarta	1407-643
Ng lipar, Kantor Lurah		Kantor Kepala Desa	07°53'16.37" S 110°37'05.55" T	Gunungkidul, Daerah Istimewa Yogyakarta	1408-311
Ng lipar, Kantor Panewu		Kantor Camat	07°52'50.50" S 110°37'12.13" T	Gunungkidul, Daerah Istimewa Yogyakarta	1408-311
Ng loro, Kantor Lurah		Kantor Kepala Desa	08°03'14.02" S 110°29'22.65" T	Gunungkidul, Daerah Istimewa Yogyakarta	1407-544
Ng oro-Oro, Kantor Lurah		Kantor Kepala Desa	07°50'10.40" S 110°31'13.60" T	Gunungkidul, Daerah Istimewa Yogyakarta	1408-313
Ng ronggo, Kantor Lurah		Kantor Lurah	07°50'28.12" S 112°01'07.13" T	Kota Kediri, Jawa Timur	1508-313
Ng unut, Kantor Kepala Desa		Kantor Kepala Desa	08°01'01.52" S 111°14'16.07" T	Pacitan, Jawa Timur	1507-434
Ng unut, Kantor Lurah		Kantor Kepala Desa	07°56'46.55" S 110°32'23.10" T	Gunungkidul, Daerah Istimewa Yogyakarta	1408-311
Ng upasan, Kantor Lurah		Kantor Lurah	07°48'01.09" S 110°22'13.03" T	Kota Yogyakarta, Daerah Istimewa Yogyakarta	1408-223
Ng upasan, SD Negeri		Pendidikan Dasar	07°47'56.52" S 110°21'47.50" T	Kota Yogyakarta, Daerah Istimewa Yogyakarta	1408-223

DAFTAR NAMA RUPABUMI

Nama Rupabumi	Nama Lain	Unsur Rupabumi	Koordinat	Wilayah Administrasi	Nomor Lembar Peta
Ngurenrejo, Kantor Kepala Desa		Kantor Kepala Desa	06°41'41.68" S 111°05'14.93" T	Pati, Jawa Tengah	1509-131
Ngurensiti, Kantor Kepala Desa		Kantor Kepala Desa	06°41'57.24" S 111°05'08.64" T	Pati, Jawa Tengah	1509-131
Niaso, Kantor Kepala Desa		Kantor Kepala Desa	01°32'39.56" S 103°37'41.18" T	Muaro Jambi, Jambi	1014-134
Nibung Terjun, Balai Adat		Peribadatan/ Sosial Lainnya	02°14'35.20" S 111°05'40.60" T	Sukamara, Kalimantan Tengah	1513-431
Nibung Terjun, Kantor Kepala Desa		Kantor Kepala Desa	02°14'27.70" S 111°05'55.23" T	Sukamara, Kalimantan Tengah	1513-431
Nibung Terjun, Poskesdes		Fasilitas Kesehatan Lainnya	02°14'31.39" S 111°05'43.04" T	Sukamara, Kalimantan Tengah	1513-431
Nibung Terjun, SD Negeri		Pendidikan Dasar	02°14'27.17" S 111°05'47.70" T	Sukamara, Kalimantan Tengah	1513-431
Nibung Terjun, Tribun		Stadion/ Tribun/ Bangunan Olah Raga	02°14'25.39" S 111°05'48.61" T	Sukamara, Kalimantan Tengah	1513-431
Niur Indah, Jembatan		Jembatan	01°25'49.29" S 101°52'40.30" T	Bungo, Jambi	0814-622
Non Muslim Pagar Banua, Permakaman		Pemakaman Bukan Umum	02°14'34.11" S 111°05'36.81" T	Sukamara, Kalimantan Tengah	1513-431
Nongsapura, Pelabuhan Internasional		Pelabuhan Laut	01°11'16.03" U 104°05'41.13" T	Kota Batam, Kepulauan Riau	1017-213
Noor Syafaat, Langgar		Masjid	02°59'06.44" S 114°20'48.51" T	Kapuas, Kalimantan Tengah	1713-121
Noor Taqwa, Langgar		Masjid	02°55'54.65" S 114°19'07.54" T	Kapuas, Kalimantan Tengah	1713-121
Notoprajan, Kantor Lurah		Kantor Lurah	07°48'16.67" S 110°21'21.68" T	Kota Yogyakarta, Daerah Istimewa Yogyakarta	1408-223

DAFTAR NAMA RUPABUMI

Nama Rupabumi	Nama Lain	Unsur Rupabumi	Koordinat	Wilayah Administrasi	Nomor Lembar Peta
Nunuka 1, Jembatan	Jembatan Nunuka I	Jembatan	00°19'20.48" U 123°44'22.97" T	Bolaang Mongondow Selatan, Sulawesi Utara	2316-232
Nunuka Raya, Jembatan		Jembatan	00°19'17.29" U 123°44'29.39" T	Bolaang Mongondow Selatan, Sulawesi Utara	2316-232
Nunuka Raya, Puskesmas Pembantu		Puskesmas/ Puskesmas Pembantu	00°19'30.57" U 123°44'10.27" T	Bolaang Mongondow Selatan, Sulawesi Utara	2316-232
Nur Arafah, Masjid		Masjid	02°42'11.01" S 111°10'21.78" T	Sukamara, Kalimantan Tengah	1513-132
Nur Rohmah, RS		Rumah Sakit Umum	07°55'20.58" S 110°33'41.39" T	Gunungkidul, Daerah Istimewa Yogyakarta	1408-311
Nur Taqwa, Masjid		Masjid	02°57'02.49" S 114°18'13.14" T	Kapuas, Kalimantan Tengah	1713-121
Nurul Akbar, Langgar		Masjid	02°57'22.83" S 114°18'32.49" T	Kapuas, Kalimantan Tengah	1713-121
Nurul Falah, Musala	Surau Nurul Falah	Masjid	02°42'40.90" S 111°10'01.38" T	Sukamara, Kalimantan Tengah	1513-132
Nurul Hikmah, Masjid		Masjid	02°12'13.43" S 111°32'22.67" T	Lamandau, Kalimantan Tengah	1513-531
Nurul Huda 2, MI		Pendidikan Dasar	06°52'50.31" S 109°06'58.31" T	Kota Tegal, Jawa Tengah	1309-311
Nurul Huda, Masjid		Masjid	01°25'55.99" U 125°07'14.99" T	Kota Bitung, Sulawesi Utara	2417-233
Nurul Huda, Masjid		Masjid	03°03'01.77" S 110°56'17.04" T	Sukamara, Kalimantan Tengah	1412-644
Nurul Huda, Masjid		Masjid	00°50'26.41" U 123°49'19.92" T	Bolaang Mongondow, Sulawesi Utara	2316-541
Nurul Ikhwan, Langgar		Masjid	02°59'09.09" S 114°21'36.40" T	Kapuas, Kalimantan Tengah	1713-121
Nurul Maarif, MI		Pendidikan Dasar	01°39'30.29" S 103°41'58.58" T	Muaro Jambi, Jambi	1014-132
Nurul Maarif, MTs		Pendidikan Menengah Pertama	01°39'30.19" S 103°41'58.32" T	Muaro Jambi, Jambi	1014-132

DAFTAR NAMA RUPABUMI

Nama Rupabumi	Nama Lain	Unsur Rupabumi	Koordinat	Wilayah Administrasi	Nomor Lembar Peta
Nurul Taqwa, Langgar		Masjid	02°56'27.33" S 114°18'59.98" T	Kapuas, Kalimantan Tengah	1713-121
Nurul Ukhuwah, Musala		Masjid	03°02'20.32" S 114°22'11.48" T	Kapuas, Kalimantan Tengah	1712-443
Nurussyafaah, Masjid		Masjid	02°59'27.28" S 114°20'37.50" T	Kapuas, Kalimantan Tengah	1713-121
Nusa Tenggara Barat, Kantor Gubernur		Kantor Gubernur	08°34'54.76" S 116°06'35.45" T	Kota Mataram, Nusa Tenggara Barat	1807-233
Nusa Tenggara Timur, Kantor Gubernur		Kantor Gubernur	10°10'17.80" S 123°36'26.83" T	Kota Kupang, Nusa Tenggara Timur	2305-531
Nusadua, Pantai		Pariwisata/ Rekreasi Pantai	08°48'19.65" S 115°14'01.33" T	Badung, Bali	1707-314
Nusapenida, Kawasan		Pariwisata/ Seni/ Budaya/ Olah Raga Lainnya	08°43'40.00" S 115°32'39.90" T	Klungkung, Bali	1807-131
Nyangnyang, Pantai		Pariwisata/ Rekreasi Pantai	08°50'43.45" S 115°06'39.79" T	Badung, Bali	1707-313
Ondong, Puskesmas		Puskesmas/ Puskesmas Pembantu	02°44'47.80" U 125°21'41.44" T	Kepulauan Siau Tagulandang Biaro, Sulawesi Utara	2418-523
Onggunoi, Puskesmas		Puskesmas/ Puskesmas Pembantu	00°28'48.38" U 124°25'00.94" T	Bolaang Mongondow Selatan, Sulawesi Utara	2316-344
Pacarejo, Kantor Lurah		Kantor Kepala Desa	08°01'03.95" S 110°37'12.57" T	Gunungkidul, Daerah Istimewa Yogyakarta	1407-633
Pacitan, Kantor Bupati		Kantor Bupati	08°11'33.61" S 111°06'12.85" T	Pacitan, Jawa Timur	1507-431
Padang 1, SD Negeri		Pendidikan Dasar	02°42'37.85" S 111°10'32.97" T	Sukamara, Kalimantan Tengah	1513-132
Padang 2, SD Negeri		Pendidikan Dasar	02°42'01.43" S 111°10'33.38" T	Sukamara, Kalimantan Tengah	1513-132

DAFTAR NAMA RUPABUMI

Nama Rupabumi	Nama Lain	Unsur Rupabumi	Koordinat	Wilayah Administrasi	Nomor Lembar Peta
Padang Betuah, Lapangan		Arena Atletik dan Olah Raga	02°42'09.90" S 111°10'46.19" T	Sukamara, Kalimantan Tengah	1513-132
Padang Pengrapat, Kantor Kepala Desa		Kantor Kepala Desa	01°50'29.17" S 116°14'01.80" T	Paser, Kalimantan Timur	1814-214
Padang-padang, Pantai		Pariwisata/Rekreasi Pantai	08°48'40.16" S 115°06'13.57" T	Badung, Bali	1707-313
Padang, Kantor Lurah		Kantor Lurah	02°42'31.06" S 111°10'28.66" T	Sukamara, Kalimantan Tengah	1513-132
Padangbai, Pantai		Pariwisata/Rekreasi Pantai	08°31'50.52" S 115°30'34.73" T	Karangasem, Bali	1807-133
Pademangan Barat, Kantor Lurah		Kantor Lurah	06°07'57.27" S 106°50'25.55" T	Kota Administrasi Jakarta Utara, DKI Jakarta	1209-441
Pademangan Timur, Kantor Lurah		Kantor Lurah	06°07'51.39" S 106°50'42.79" T	Kota Administrasi Jakarta Utara, DKI Jakarta	1209-441
Pademangan, Kantor Camat		Kantor Camat	06°07'59.34" S 106°50'13.61" T	Kota Administrasi Jakarta Utara, DKI Jakarta	1209-441
Pademangan, RSUD		Rumah Sakit Umum	06°07'58.12" S 106°50'24.90" T	Kota Administrasi Jakarta Utara, DKI Jakarta	1209-441
Paduran Mulya 1, SD Negeri	SD Negeri Paduran Mulya 1 (UPT 7 Sebangau)	Pendidikan Dasar	02°51'51.77" S 113°47'38.20" T	Pulang Pisau, Kalimantan Tengah	1613-323
Paduran Mulya, Kantor Kepala Desa		Kantor Kepala Desa	02°51'54.42" S 113°47'43.81" T	Pulang Pisau, Kalimantan Tengah	1613-323
Pagatan, Kantor Pos		Kantor Pos	03°16'14.57" S 113°20'17.38" T	Katingan, Kalimantan Tengah	1612-523
Pager, Kantor Lurah		Kantor Lurah	01°48'15.81" S 113°40'46.29" T	Kota Palangkaraya, Kalimantan Tengah	1614-314

DAFTAR NAMA RUPABUMI

Nama Rupabumi	Nama Lain	Unsur Rupabumi	Koordinat	Wilayah Administrasi	Nomor Lembar Peta
Pagerharjo, Kantor Kepala Desa		Kantor Kepala Desa	06°40'39.11" S 111°05'09.98" T	Pati, Jawa Tengah	1509-131
Paguyuban Pasundan, Bale Pananjung	Gedung Paguyuban Pasundan	Gedung/ Bangunan	06°54'41.59" S 107°36'43.50" T	Kota Bandung, Jawa Barat	1209-311
Pahandut Seberang, Kantor Lurah		Kantor Lurah	02°10'54.67" S 113°56'55.35" T	Kota Palangkaraya, Kalimantan Tengah	1613-642
Pahandut, Kantor Camat		Kantor Camat	02°12'52.91" S 113°55'41.39" T	Kota Palangkaraya, Kalimantan Tengah	1613-642
Pahandut, Kantor Lurah		Kantor Lurah	02°12'41.57" S 113°56'03.61" T	Kota Palangkaraya, Kalimantan Tengah	1613-642
Pahlawan, Taman		Taman	02°42'37.55" S 111°10'13.46" T	Sukamara, Kalimantan Tengah	1513-132
Pajak Pratama Kota Bitung, Kantor		Kantor Pemerintah Lainnya	01°26'39.11" U 125°11'11.87" T	Kota Bitung, Sulawesi Utara	2417-234
Pajangan, Kantor Panewu		Kantor Camat	07°53'03.08" S 110°16'15.37" T	Bantul, Daerah Istimewa Yogyakarta	1408-221
Pajimatan Imogiri, Masjid		Masjid	07°55'20.51" S 110°23'41.24" T	Bantul, Daerah Istimewa Yogyakarta	1408-222
Paju Epat, Kantor Camat		Kantor Camat	01°05'57.00" S 115°01'45.00" T	Barito Timur, Kalimantan Tengah	1714-633
Paju Epat, Kantor Camat		Kantor Camat	02°05'57.87" S 115°01'44.66" T	Barito Timur, Kalimantan Tengah	1713-633
Paju Epat, Kantor Camat		Kantor Camat	02°05'54.76" S 115°01'43.95" T	Barito Timur, Kalimantan Tengah	1713-633
Pakaretan, Jembatan		Jembatan	01°09'02.77" U 125°01'22.24" T	Minahasa, Sulawesi Utara	2417-213
Pakem, Kantor Camat		Kantor Camat	07°51'21.97" S 113°45'08.69" T	Bondowoso, Jawa Timur	1608-323
Paku Beto, Kantor Kepala Desa		Kantor Kepala Desa	01°56'43.72" S 115°14'08.64" T	Barito Timur, Kalimantan Tengah	1714-312
Paku, Kantor Camat		Kantor Camat	01°54'53.86" S 115°07'54.79" T	Barito Timur, Kalimantan Tengah	1714-312

DAFTAR NAMA RUPABUMI

Nama Rupabumi	Nama Lain	Unsur Rupabumi	Koordinat	Wilayah Administrasi	Nomor Lembar Peta
Pakuanbaru, Kantor Lurah		Kantor Lurah	01°36'38.72" S 103°37'48.34" T	Kota Jambi, Jambi	1014-134
Pakuncen, Kantor Lurah		Kantor Lurah	07°47'36.69" S 110°21'07.66" T	Kota Yogyakarta, Daerah Istimewa Yogyakarta	1408-223
Pakunden, Kantor Lurah		Kantor Lurah	07°49'39.75" S 112°01'20.81" T	Kota Kediri, Jawa Timur	1508-313
Palamba, Jembatan		Jembatan	01°03'58.99" U 124°53'55.06" T	Minahasa, Sulawesi Utara	2417-122
Palangka Raya, Kantor Walikota		Kantor Wali Kota	02°10'27.75" S 113°52'48.02" T	Kota Palangkaraya, Kalimantan Tengah	1613-642
Palangka, Kantor Lurah		Kantor Lurah	02°12'11.83" S 113°54'31.00" T	Kota Palangkaraya, Kalimantan Tengah	1613-642
Palangkaraya, Kantor Pos		Kantor Pos	02°12'35.83" S 113°55'02.50" T	Kota Palangkaraya, Kalimantan Tengah	1613-642
Palaran, Kantor Camat		Kantor Camat	00°34'46.26" S 117°11'27.68" T	Kota Samarinda, Kalimantan Timur	1915-134
Palaran, Stadion Utama		Stadion/ Tribun/ Bangunan Olah Raga	00°34'39.99" S 117°08'17.75" T	Kota Samarinda, Kalimantan Timur	1915-134
Palbapang, Kantor Lurah	Ngepal	Kantor Kepala Desa	07°54'20.45" S 110°19'12.85" T	Bantul, Daerah Istimewa Yogyakarta	1408-221
Palbapang, Terminal	Eks Stasiun Palbapang, Terminal Palbapang	Terminal Bus/ Angkutan Kendaraan Lainnya	07°54'18.60" S 110°19'06.99" T	Bantul, Daerah Istimewa Yogyakarta	1408-221
Palihan, Kantor Lurah		Kantor Kepala Desa	07°53'10.51" S 110°03'27.15" T	Kulon Progo, Daerah Istimewa Yogyakarta	1408-211
Paliyan, Kantor Panewu		Kantor Camat	08°00'09.47" S 110°30'30.87" T	Gunungkidul, Daerah Istimewa Yogyakarta	1407-633
Pamatang Limau, Kantor Kepala Desa		Kantor Kepala Desa	01°31'47.84" S 113°55'04.09" T	Gunung Mas, Kalimantan Tengah	1614-344
Pamekasan, Kantor Bupati		Kantor Bupati	07°09'26.66" S 113°28'18.55" T	Pamekasan, Jawa Timur	1608-542

DAFTAR NAMA RUPABUMI

Nama Rupabumi	Nama Lain	Unsur Rupabumi	Koordinat	Wilayah Administrasi	Nomor Lembar Peta
Pampang, Kantor Lurah		Kantor Kepala Desa	07°59'17.87" S 110°32'44.24" T	Gunungkidul, Daerah Istimewa Yogyakarta	1408-311
Panarung, Kantor Lurah		Kantor Lurah	02°14'11.06" S 113°55'59.27" T	Kota Palangkaraya, Kalimantan Tengah	1613-642
Pancaran Kasih, RS		Rumah Sakit Umum	01°28'43.98" U 124°50'10.58" T	Kota Manado, Sulawesi Utara	2417-143
Pancoran, Kantor Camat		Kantor Camat	06°14'55.16" S 106°51'36.39" T	Kota Administrasi Jakarta Selatan, DKI Jakarta	1209-441
Pancoran, Kantor Lurah		Kantor Lurah	06°14'55.14" S 106°50'27.46" T	Kota Administrasi Jakarta Selatan, DKI Jakarta	1209-441
Pandak, Kantor Panewu		Kantor Camat	07°54'35.36" S 110°17'50.58" T	Bantul, Daerah Istimewa Yogyakarta	1408-221
Pandawa, Pantai		Pariwisata/ Rekreasi Pantai	08°50'42.98" S 115°11'13.33" T	Badung, Bali	1707-314
Panembahan Bodo, Masjid	Masjid Sabiilurosyad Kauman	Masjid	07°54'09.84" S 110°17'44.48" T	Bantul, Daerah Istimewa Yogyakarta	1408-221
Panembahan Senopati, RSUD	RSUD Bantul	Rumah Sakit Umum	07°53'34.07" S 110°20'17.19" T	Bantul, Daerah Istimewa Yogyakarta	1408-221
Panembahan, Kantor Lurah		Kantor Lurah	07°48'41.49" S 110°21'58.96" T	Kota Yogyakarta, Daerah Istimewa Yogyakarta	1408-223
Panembahan, SD Negeri		Pendidikan Dasar	07°48'32.28" S 110°22'05.20" T	Kota Yogyakarta, Daerah Istimewa Yogyakarta	1408-223
Pangalingan, Pelabuhan		Pelabuhan Penyeberangan	01°27'36.66" U 124°46'16.28" T	Minahasa, Sulawesi Utara	2417-143
Panggang, Kantor Panewu		Kantor Camat	08°00'55.63" S 110°25'15.53" T	Gunungkidul, Daerah Istimewa Yogyakarta	1407-544
Panggang, SD Negeri		Pendidikan Dasar	07°48'05.97" S 110°16'38.49" T	Bantul, Daerah Istimewa Yogyakarta	1408-223
Panggung 10, SD Negeri		Pendidikan Dasar	06°51'48.63" S 109°08'40.59" T	Kota Tegal, Jawa Tengah	1309-314

DAFTAR NAMA RUPABUMI

Nama Rupabumi	Nama Lain	Unsur Rupabumi	Koordinat	Wilayah Administrasi	Nomor Lembar Peta
Panggung 11, SD Negeri		Pendidikan Dasar	06°51'28.58" S 109°08'56.59" T	Kota Tegal, Jawa Tengah	1309-314
Panggung 13, SD Negeri		Pendidikan Dasar	06°51'03.48" S 109°09'24.38" T	Kota Tegal, Jawa Tengah	1309-314
Panggung 14, SD Negeri		Pendidikan Dasar	06°51'57.52" S 109°08'41.15" T	Kota Tegal, Jawa Tengah	1309-314
Panggung 2, SD Negeri		Pendidikan Dasar	06°52'20.42" S 109°08'23.77" T	Kota Tegal, Jawa Tengah	1309-314
Panggung 4, SD Negeri		Pendidikan Dasar	06°51'47.65" S 109°08'52.39" T	Kota Tegal, Jawa Tengah	1309-314
Panggung 5, SD Negeri		Pendidikan Dasar	06°51'52.78" S 109°08'37.34" T	Kota Tegal, Jawa Tengah	1309-314
Panggung 8, SD Negeri		Pendidikan Dasar	06°51'29.11" S 109°08'59.17" T	Kota Tegal, Jawa Tengah	1309-314
Panggung 9, SD Negeri		Pendidikan Dasar	06°51'28.28" S 109°08'57.74" T	Kota Tegal, Jawa Tengah	1309-314
Panggunduwet, Kantor Kepala Desa		Kantor Kepala Desa	08°12'15.30" S 112°01'57.44" T	Blitar, Jawa Timur	1507-631
Panggung-royom, Kantor Kepala Desa		Kantor Kepala Desa	06°41'20.73" S 111°04'04.66" T	Pati, Jawa Tengah	1509-131
Pangi, SD Negeri		Pendidikan Dasar	00°50'25.12" U 123°44'26.92" T	Bolaang Mongondow, Sulawesi Utara	2316-532
Pangia, Lapangan		Arena Atletik dan Olah Raga	00°19'09.43" U 123°47'34.27" T	Bolaang Mongondow Selatan, Sulawesi Utara	2316-241
Pangan, Puskesmas		Puskesmas/ Puskesmas Pembantu	00°46'26.74" U 124°20'09.40" T	Bolaang Mongondow, Sulawesi Utara	2316-641
Panginan, SD Negeri		Pendidikan Dasar	07°52'36.74" S 110°02'43.06" T	Kulon Progo, Daerah Istimewa Yogyakarta	1408-211
Pangkalan Banteng, Kantor Camat		Kantor Camat	02°27'39.49" S 111°55'29.94" T	Kotawaringin Barat, Kalimantan Tengah	1513-522

DAFTAR NAMA RUPABUMI

Nama Rupabumi	Nama Lain	Unsur Rupabumi	Koordinat	Wilayah Administrasi	Nomor Lembar Peta
Pangkalan Durin, Kantor Kepala Desa		Kantor Kepala Desa	02°34'39.48" S 111°45'20.33" T	Kotawaringin Barat, Kalimantan Tengah	1513-243
Pangkalan Satu, Kantor Kepala Desa		Kantor Kepala Desa	02°38'47.99" S 111°45'35.10" T	Kotawaringin Barat, Kalimantan Tengah	1513-241
Pangkan, Kantor Kepala Desa		Kantor Kepala Desa	01°52'41.06" S 115°12'21.51" T	Barito Timur, Kalimantan Tengah	1714-312
Pangkoh Hilir, Kantor Kepala Desa		Kantor Kepala Desa	03°03'54.08" S 114°09'24.53" T	Pulang Pisau, Kalimantan Tengah	1712-434
Pangkoh Hulu, Kantor Kepala Desa		Kantor Kepala Desa	03°03'41.14" S 114°09'13.30" T	Pulang Pisau, Kalimantan Tengah	1712-434
Pangkoh Sari 4, SD Negeri		Pendidikan Dasar	03°02'51.11" S 114°06'23.85" T	Pulang Pisau, Kalimantan Tengah	1712-433
Pangolombian, Puskesmas		Puskesmas/ Puskesmas Pembantu	01°16'00.85" U 124°50'28.90" T	Kota Tomohon, Sulawesi Utara	2417-141
Pangudi Luhur 3 Boro, SD		Pendidikan Dasar	07°41'03.16" S 110°13'39.29" T	Kulon Progo, Daerah Istimewa Yogyakarta	1408-232
Pangudi Luhur Yogyakarta, SD		Pendidikan Dasar	07°48'08.14" S 110°21'58.01" T	Kota Yogyakarta, Daerah Istimewa Yogyakarta	1408-223
Pangudi Luhur, SMA		Pendidikan Menengah Umum	07°48'07.76" S 110°22'00.61" T	Kota Yogyakarta, Daerah Istimewa Yogyakarta	1408-223
Paniki Bawah, Puskesmas		Puskesmas/ Puskesmas Pembantu	01°30'24.78" U 124°54'20.33" T	Kota Manado, Sulawesi Utara	2417-422
Panjangrejo, Kantor Lurah		Kantor Kepala Desa	07°57'33.10" S 110°19'54.70" T	Bantul, Daerah Istimewa Yogyakarta	1408-221
Panjatan, Kantor Panewu		Kantor Camat	07°54'19.76" S 110°10'11.82" T	Kulon Progo, Daerah Istimewa Yogyakarta	1408-212
Panjehang, Kantor Lurah		Kantor Lurah	01°45'23.10" S 113°43'05.17" T	Kota Palangkaraya, Kalimantan Tengah	1614-314

DAFTAR NAMA RUPABUMI

Nama Rupabumi	Nama Lain	Unsur Rupabumi	Koordinat	Wilayah Administrasi	Nomor Lembar Peta
Panjunan, Kantor Kepala Desa		Kantor Kepala Desa	06°45'30.95" S 111°02'31.71" T	Pati, Jawa Tengah	1509-113
Pantekosta Isa Almasih Pondok Daud Bitung, Gereja		Gereja	01°26'40.27" U 125°10'54.38" T	Kota Bitung, Sulawesi Utara	2417-234
Panti Rahayu Yakkum, RS		Rumah Sakit Umum	07°05'01.01" S 110°54'53.98" T	Grobogan, Jawa Tengah	1408-644
Panti Rahayu, RS		Rumah Sakit Umum	07°57'22.53" S 110°39'29.64" T	Gunungkidul, Daerah Istimewa Yogyakarta	1408-312
Panti Rapih, RS		Rumah Sakit Umum	07°46'36.47" S 110°22'37.39" T	Kota Yogyakarta, Daerah Istimewa Yogyakarta	1408-224
Pantik, Kantor Kepala Desa		Kantor Kepala Desa	03°07'10.29" S 114°13'56.23" T	Pulang Pisau, Kalimantan Tengah	1712-434
Papua Barat, Kantor Gubernur		Kantor Gubernur	00°55'06.36" S 134°01'49.63" T	Manokwari, Papua Barat	3015-211
Papua, Kantor Gubernur		Kantor Gubernur	02°32'12.33" S 140°42'52.55" T	Jayapura, Papua	3413-334
Parang Batang, Kantor Kepala Desa		Kantor Kepala Desa	02°37'11.19" S 112°11'20.04" T	Seruyan, Kalimantan Tengah	1513-334
Parenggan, Kantor Lurah		Kantor Lurah	06°44'48.20" S 111°02'35.40" T	Pati, Jawa Tengah	1509-131
Parentek, Jembatan		Jembatan	01°08'12.34" U 125°01'02.84" T	Minahasa, Sulawesi Utara	2417-213
Pasar Baru, Kantor Lurah		Kantor Lurah	06°09'40.40" S 106°49'47.93" T	Kota Administrasi Jakarta Pusat, DKI Jakarta	1209-441
Pasar Manggis, Kantor Lurah		Kantor Lurah	06°12'36.00" S 106°50'31.46" T	Kota Administrasi Jakarta Selatan, DKI Jakarta	1209-441
Pasar Minggu, Kantor Camat		Kantor Camat	06°17'05.10" S 106°50'07.73" T	Kota Administrasi Jakarta Selatan, DKI Jakarta	1209-423

DAFTAR NAMA RUPABUMI

Nama Rupabumi	Nama Lain	Unsur Rupabumi	Koordinat	Wilayah Administrasi	Nomor Lembar Peta
Pasar Minggu, Kantor Lurah		Kantor Lurah	06°17'09.26" S 106°50'25.89" T	Kota Administrasi Jakarta Selatan, DKI Jakarta	1209-423
Pasar Rebo, RSUD		Rumah Sakit Umum	06°18'11.79" S 106°51'43.45" T	Kota Administrasi Jakarta Timur, DKI Jakarta	1209-423
Pasarkota, Kantor Lurah		Kantor Lurah	00°22'21.02" S 102°32'45.50" T	Indragiri Hulu, Riau	0915-513
Paseban, Kantor Lurah		Kantor Lurah	06°11'29.86" S 106°51'14.16" T	Kota Administrasi Jakarta Pusat, DKI Jakarta	1209-441
Paser Belengkong, Kantor Camat		Kantor Camat	01°57'43.54" S 116°12'35.56" T	Paser, Kalimantan Timur	1814-212
Pasir Belengkong, Kantor Kepala Desa		Kantor Kepala Desa	01°57'22.35" S 116°12'32.86" T	Paser, Kalimantan Timur	1814-212
Pasir Mendit, SD Negeri		Pendidikan Dasar	07°53'35.86" S 110°01'30.92" T	Kulon Progo, Daerah Istimewa Yogyakarta	1408-211
Pasir Putih, Kantor Kepala Desa		Kantor Kepala Desa	00°50'22.48" U 123°49'13.06" T	Bolaang Mongondow, Sulawesi Utara	2316-541
Pasir Putih, SD Negeri		Pendidikan Dasar	00°50'13.11" U 123°48'26.94" T	Bolaang Mongondow, Sulawesi Utara	2316-541
Pasirpenyu, Kantor Camat		Kantor Camat	00°21'06.69" S 102°17'52.00" T	Indragiri Hulu, Riau	0915-423
Pasrujambe, Kantor Camat		Kantor Camat	08°07'45.20" S 113°05'47.64" T	Lumajang, Jawa Timur	1607-531
Passi Barat, Puskesmas		Puskesmas/ Puskesmas Pembantu	00°45'45.62" U 124°18'05.25" T	Bolaang Mongondow, Sulawesi Utara	2316-641
Pasucen, Kantor Kepala Desa		Kantor Kepala Desa	06°39'33.12" S 111°03'30.12" T	Pati, Jawa Tengah	1509-131

DAFTAR NAMA RUPABUMI

Nama Rupabumi	Nama Lain	Unsur Rupabumi	Koordinat	Wilayah Administrasi	Nomor Lembar Peta
Pasuha, Wisata Alam	Patai Suku Hawa	Pariwisata/ Seni/ Budaya/ Olah Raga Lainnya	02°09'23.00" S 115°06'33.00" T	Barito Timur, Kalimantan Tengah	1713-631
Pasuruan, Kantor Bupati		Kantor Bupati	07°38'57.26" S 112°54'18.61" T	Kota Pasuruan, Jawa Timur	1608-142
Pasuruan, Kantor Wali Kota		Kantor Wali Kota	07°38'51.01" S 112°54'30.52" T	Kota Pasuruan, Jawa Timur	1608-142
Patahu Mujam, Cagar Budaya		Pariwisata/ Rekreasi Budaya	01°45'47.00" S 112°45'21.00" T	Kotawaringin Timur, Kalimantan Tengah	1614-123
Patangkep Tutui, Kantor Camat		Kantor Camat	02°03'38.64" S 115°20'09.18" T	Barito Timur, Kalimantan Tengah	1713-643
Patangkep Tutui, Kantor Camat		Kantor Camat	02°03'38.95" S 115°20'09.29" T	Barito Timur, Kalimantan Tengah	1713-643
Patangpuluhan, Kantor Lurah		Kantor Lurah	07°48'37.98" S 110°20'52.36" T	Kota Yogyakarta, Daerah Istimewa Yogyakarta	1408-223
Patehan, Kantor Lurah		Kantor Lurah	07°48'41.82" S 110°21'33.12" T	Kota Yogyakarta, Daerah Istimewa Yogyakarta	1408-223
Pathok Negara Dongkelan, Masjid	Masjid Pathok Negoro Dongkelan Kauman	Masjid	07°49'25.58" S 110°21'02.96" T	Bantul, Daerah Istimewa Yogyakarta	1408-223
Pathok Negara Jami Mlangi, Masjid	Masjid Pathok Negoro Mlangi	Masjid	07°45'41.63" S 110°19'50.87" T	Sleman, Daerah Istimewa Yogyakarta	1408-223
Pathok Negara Kanggotan, Masjid		Masjid	07°52'13.47" S 110°23'46.42" T	Bantul, Daerah Istimewa Yogyakarta	1408-224
Pathok Negara Plosokuning, Masjid	Masjid Pathok Negara Sulthoni Plosokuning	Masjid	07°44'08.80" S 110°24'26.63" T	Sleman, Daerah Istimewa Yogyakarta	1408-242
Pathok Negara Wonokromo, Masjid	Masjid Taqwa	Masjid	07°52'30.94" S 110°23'39.54" T	Bantul, Daerah Istimewa Yogyakarta	1408-222

DAFTAR NAMA RUPABUMI

Nama Rupabumi	Nama Lain	Unsur Rupabumi	Koordinat	Wilayah Administrasi	Nomor Lembar Peta
Pati Kidul 01, SD Negeri		Pendidikan Dasar	06°45'05.73" S 111°01'55.62" T	Pati, Jawa Tengah	1509-113
Pati Kidul, Kantor Lurah		Kantor Lurah	06°45'23.71" S 111°02'31.33" T	Pati, Jawa Tengah	1509-113
Pati Lor, Kantor Lurah		Kantor Lurah	06°44'53.10" S 111°02'17.10" T	Pati, Jawa Tengah	1509-131
Pati Wetan, Kantor Lurah		Kantor Lurah	06°45'07.24" S 111°02'29.12" T	Pati, Jawa Tengah	1509-113
Pati, Kantor Camat		Kantor Camat	06°45'17.90" S 111°02'06.16" T	Pati, Jawa Tengah	1509-113
Patih Rumbih, Terminal Bus		Terminal Bus/ Angkutan Kendaraan Lainnya	02°32'26.77" S 112°57'12.42" T	Kotawaringin Timur, Kalimantan Tengah	1613-144
Patihan, Puskesmas Pembantu		Puskesmas/ Puskesmas Pembantu	07°36'28.32" S 111°30'57.25" T	Kota Madiun, Jawa Timur	1508-233
Patoa, TPU		Pemakaman Umum	00°20'11.83" U 123°49'18.34" T	Bolaang Mongondow Selatan, Sulawesi Utara	2316-241
Patria Bantul, SMA		Pendidikan Menengah Umum	07°53'22.28" S 110°21'15.00" T	Bantul, Daerah Istimewa Yogyakarta	1408-221
Patriot Bangsa, Taman Makam Pahlawan	TMP Bekasi	Pemakaman Khusus	06°14'55.72" S 107°01'31.21" T	Kota Bekasi, Jawa Barat	1209-531
Pattimura, Bandara		Pelabuhan Udara Internasional	03°42'19.34" S 128°05'19.81" T	Kota Ambon, Maluku	2612-231
Patuk, Kantor Lurah		Kantor Kepala Desa	07°51'00.75" S 110°29'06.59" T	Gunungkidul, Daerah Istimewa Yogyakarta	1408-224
Patuk, Kantor Panewu		Kantor Camat	07°51'06.85" S 110°29'15.27" T	Gunungkidul, Daerah Istimewa Yogyakarta	1408-224
Patung, Kantor Kepala Desa		Kantor Kepala Desa	01°52'21.30" S 115°10'19.43" T	Barito Timur, Kalimantan Tengah	1714-314

DAFTAR NAMA RUPABUMI

Nama Rupabumi	Nama Lain	Unsur Rupabumi	Koordinat	Wilayah Administrasi	Nomor Lembar Peta
Payoselincah, Kantor Lurah		Kantor Lurah	01°36'06.87" S 103°39'01.80" T	Kota Jambi, Jambi	1014-134
Pecangaan, Kantor Kepala Desa		Kantor Kepala Desa	06°41'52.15" S 111°14'01.22" T	Pati, Jawa Tengah	1509-132
Pegangaan, Kantor Lurah		Kantor Lurah	06°12'14.96" S 106°51'01.04" T	Kota Administrasi Jakarta Pusat, DKI Jakarta	1209-441
Pejagalan, Kantor Lurah		Kantor Lurah	06°08'00.73" S 106°46'47.47" T	Kota Administrasi Jakarta Utara, DKI Jakarta	1209-441
Pejatan Barat, Kantor Lurah		Kantor Lurah	06°16'11.42" S 106°50'15.32" T	Kota Administrasi Jakarta Selatan, DKI Jakarta	1209-423
Pejatan Timur, Kantor Lurah		Kantor Lurah	06°17'39.95" S 106°50'43.24" T	Kota Administrasi Jakarta Selatan, DKI Jakarta	1209-423
Pejuang 45, Taman Makam Pahlawan		Pemakaman Khusus	07°45'02.90" S 110°15'09.71" T	Sleman, Daerah Istimewa Yogyakarta	1408-223
Pekauman 01, SD Negeri		Pendidikan Dasar	06°52'15.36" S 109°07'49.21" T	Kota Tegal, Jawa Tengah	1309-314
Pekauman 02, SD Negeri		Pendidikan Dasar	06°51'51.70" S 109°07'58.42" T	Kota Tegal, Jawa Tengah	1309-314
Pekauman 05, SD Negeri		Pendidikan Dasar	06°51'52.25" S 109°07'57.28" T	Kota Tegal, Jawa Tengah	1309-314
Pekauman 07, SD Negeri		Pendidikan Dasar	06°52'14.90" S 109°07'53.51" T	Kota Tegal, Jawa Tengah	1309-314
Pekutatan, Pantai		Pariwisata/ Rekreasi Pantai	08°26'08.59" S 114°50'12.04" T	Jembrana, Bali	1707-521
Pela Mampang, Kantor Lurah		Kantor Lurah	06°15'10.33" S 106°48'40.93" T	Kota Administrasi Jakarta Selatan, DKI Jakarta	1209-423
Pelangi Bangsa, TK		Pendidikan Anak Usia Dini	02°16'27.60" S 112°09'39.30" T	Seruyan, Kalimantan Tengah	1513-614

DAFTAR NAMA RUPABUMI

Nama Rupabumi	Nama Lain	Unsur Rupabumi	Koordinat	Wilayah Administrasi	Nomor Lembar Peta
Pelayanan Pajak Pratama Pangkalan Bun, Kantor		Kantor Pemerintah Lainnya	02°42'57.88" S 111°38'33.50" T	Kotawaringin Barat, Kalimantan Tengah	1513-232
Pelayanan PDAM Unit 4 Taman Rajo, Kantor		Kantor Perusahaan Air Minum	01°32'53.25" S 103°39'35.81" T	Muaro Jambi, Jambi	1014-134
Pelayanan Penyuluhan dan Konsultasi Perpajakan Tondano, Kantor		Kantor Menteri/ Kementerian/ LPNK	01°18'46.18" U 124°54'45.53" T	Minahasa, Sulawesi Utara	2417-142
Pelayanan Perbendaharaan Negara Kota Tegal, Kantor	KPPN Tegal	Kantor Pemerintah Lainnya	06°52'05.15" S 109°07'41.04" T	Kota Tegal, Jawa Tengah	1309-314
Pelayanan Perbendaharaan Negara Pangkalan Bun, Kantor		Kantor Pemerintah Lainnya	02°41'33.48" S 111°38'01.08" T	Kotawaringin Barat, Kalimantan Tengah	1513-232
Pelayanan, Penyuluhan, dan Konsultasi Perpajakan Sukamara, Kantor		Kantor Pemerintah Lainnya	02°42'39.09" S 111°10'14.26" T	Sukamara, Kalimantan Tengah	1513-132
Pelindo 3 Kawasan Sukamara, Kantor		Kantor Pemerintah Lainnya	02°43'03.16" S 111°09'54.70" T	Sukamara, Kalimantan Tengah	1513-132
Pelindo 3, Pelabuhan	Pelabuhan Lama	Pelabuhan Penyeberangan	02°43'00.51" S 111°09'36.11" T	Sukamara, Kalimantan Tengah	1513-132
Pelita Harapan Bangsa, SD		Pendidikan Dasar	06°51'52.96" S 109°07'15.66" T	Kota Tegal, Jawa Tengah	1309-313
Pelita Husada, RSU		Rumah Sakit Umum	07°59'21.45" S 110°37'55.00" T	Gunungkidul, Daerah Istimewa Yogyakarta	1408-312

DAFTAR NAMA RUPABUMI

Nama Rupabumi	Nama Lain	Unsur Rupabumi	Koordinat	Wilayah Administrasi	Nomor Lembar Peta
Pemadam Kebakaran Kabupaten Sukamara, Kantor		Kantor Pemerintah Lainnya	02°44'10.19" S 111°10'04.05" T	Sukamara, Kalimantan Tengah	1513-132
Pematang Karau, Kantor Camat		Kantor Camat	01°48'10.67" S 115°03'09.49" T	Barito Timur, Kalimantan Tengah	1714-313
Pematangreba, Kantor Lurah		Kantor Lurah	00°23'40.79" S 102°26'55.38" T	Indragiri Hulu, Riau	0915-422
Pembangunan 1 Gunungkidul, SMA		Pendidikan Menengah Umum	07°58'11.62" S 110°35'43.85" T	Gunungkidul, Daerah Istimewa Yogyakarta	1408-311
Pembangunan Karangmojo, SMK		Pendidikan Menengah Umum	07°57'19.69" S 110°40'41.28" T	Gunungkidul, Daerah Istimewa Yogyakarta	1408-312
Pembangunan Ponjong, SMP		Pendidikan Menengah Pertama	07°59'39.08" S 110°41'03.77" T	Gunungkidul, Daerah Istimewa Yogyakarta	1408-312
Pembantu Samsat Bolaang Mongondow Utara, Kantor		Kantor Pemerintah Lainnya	00°54'43.19" U 123°15'42.58" T	Bolaang Mongondow Utara, Sulawesi Utara	2316-443
Pemberdayaan Kesejahteraan Keluarga Desa Air Dua, Gedung		Gedung/ Bangunan	02°22'59.28" S 111°09'21.90" T	Sukamara, Kalimantan Tengah	1513-412
Pemberdayaan Kesejahteraan Keluarga Desa Jihing, Gedung		Gedung/ Bangunan	02°24'40.70" S 111°08'29.66" T	Sukamara, Kalimantan Tengah	1513-412
Pemberdayaan Kesejahteraan Keluarga Desa Pempaning, Gedung		Gedung/ Bangunan	02°17'49.64" S 111°06'30.33" T	Sukamara, Kalimantan Tengah	1513-413

DAFTAR NAMA RUPABUMI

Nama Rupabumi	Nama Lain	Unsur Rupabumi	Koordinat	Wilayah Administrasi	Nomor Lembar Peta
Pemberdayaan Kesejahteraan Keluarga Desa Sungai Raja, Gedung		Gedung/ Bangunan	03°02'52.54" S 110°56'20.87" T	Sukamara, Kalimantan Tengah	1412-644
Pemberdayaan Kesejahteraan Keluarga Kecamatan Balai Riam, Gedung		Gedung/ Bangunan	02°19'54.46" S 111°09'37.87" T	Sukamara, Kalimantan Tengah	1513-414
Pemberdayaan Masyarakat Dan Pemerintah Desa Kabupaten Minahasa, Kantor		Kantor Pemerintah Lainnya	01°19'04.94" U 124°54'37.15" T	Minahasa, Sulawesi Utara	2417-142
Pembina 1, TK Negeri		Pendidikan Anak Usia Dini	02°19'47.83" S 111°09'30.65" T	Sukamara, Kalimantan Tengah	1513-414
Pembina, SLB Negeri		Pendidikan Khusus	02°43'34.24" S 111°10'14.39" T	Sukamara, Kalimantan Tengah	1513-132
Pembina, TK		Pendidikan Anak Usia Dini	02°44'16.87" S 111°10'00.40" T	Sukamara, Kalimantan Tengah	1513-132
Pembina, TK Negeri		Pendidikan Anak Usia Dini	02°55'34.44" S 113°49'25.06" T	Pulang Pisau, Kalimantan Tengah	1613-321
Pempaning, Kantor Kepala Desa		Kantor Kepala Desa	02°17'49.58" S 111°06'31.47" T	Sukamara, Kalimantan Tengah	1513-413
Pempaning, SD Negeri		Pendidikan Dasar	02°17'50.31" S 111°06'32.66" T	Sukamara, Kalimantan Tengah	1513-413
Pendowoharjo, Kantor Lurah		Kantor Kepala Desa	07°51'47.70" S 110°20'21.84" T	Bantul, Daerah Istimewa Yogyakarta	1408-223
Pengadegan, Kantor Lurah		Kantor Lurah	06°15'03.04" S 106°51'40.33" T	Kota Administrasi Jakarta Selatan, DKI Jakarta	1209-423

DAFTAR NAMA RUPABUMI

Nama Rupabumi	Nama Lain	Unsur Rupabumi	Koordinat	Wilayah Administrasi	Nomor Lembar Peta
Pengadilan Agama Boroko, Kantor		Kantor Pemerintah Lainnya	00°54'21.24" U 123°18'21.45" T	Bolaang Mongondow Utara, Sulawesi Utara	2316-443
Pengadilan Agama Pangkalan Bun, Kantor		Kantor Pemerintah Lainnya	02°44'39.28" S 111°37'32.53" T	Kotawaringin Barat, Kalimantan Tengah	1513-232
Pengadilan Negeri Pangkalan Bun, Kantor		Kantor Pemerintah Lainnya	02°41'24.17" S 111°37'52.29" T	Kotawaringin Barat, Kalimantan Tengah	1513-232
Pengadilan Negeri Tegal Kelas 1A, Kantor		Kantor Pemerintah Lainnya	06°52'12.91" S 109°07'55.16" T	Kota Tegal, Jawa Tengah	1309-314
Pengadilan Negeri Tondano Kelas 1B, Kantor		Kantor Pemerintah Lainnya	01°18'49.44" U 124°54'45.49" T	Minahasa, Sulawesi Utara	2417-142
Pengkok, Kantor Lurah		Kantor Kepala Desa	07°52'22.53" S 110°29'44.78" T	Gunungkidul, Daerah Istimewa Yogyakarta	1408-224
Pengkol, Kantor Lurah		Kantor Kepala Desa	07°52'41.17" S 110°35'54.46" T	Gunungkidul, Daerah Istimewa Yogyakarta	1408-311
Penimbangan, Pantai		Pariwisata/Rekreasi Pantai	08°07'12.52" S 115°04'02.82" T	Buleleng, Bali	1707-633
Penjaringan, Kantor Camat		Kantor Camat	06°07'33.94" S 106°47'38.69" T	Kota Administrasi Jakarta Utara, DKI Jakarta	1209-441
Penjaringan, Kantor Lurah		Kantor Lurah	06°07'32.22" S 106°48'03.30" T	Kota Administrasi Jakarta Utara, DKI Jakarta	1209-441
Penyakit Tidak Menular Desa Nibung Terjun, Posbindu		Fasilitas Kesehatan Lainnya	02°14'27.24" S 111°05'56.91" T	Sukamara, Kalimantan Tengah	1513-431
Penyengat Olak, Kantor Kepala Desa		Kantor Kepala Desa	01°33'44.52" S 103°33'24.81" T	Muaro Jambi, Jambi	1014-133

DAFTAR NAMA RUPABUMI

Nama Rupabumi	Nama Lain	Unsur Rupabumi	Koordinat	Wilayah Administrasi	Nomor Lembar Peta
Penyombaan, Kantor Kepala Desa		Kantor Kepala Desa	02°01'33.11" S 111°56'54.18" T	Kotawaringin Barat, Kalimantan Tengah	1513-544
Penyuluh Lapangan Keluarga Berencana Kecamatan Balai Riam, Kantor		Kantor Pemerintah Lainnya	02°19'56.35" S 111°09'38.11" T	Sukamara, Kalimantan Tengah	1513-414
Pepara, Kantor Kepala Desa		Kantor Kepala Desa	01°55'46.17" S 116°13'54.40" T	Paser, Kalimantan Timur	1814-212
Perak, Masjid		Masjid	07°49'37.18" S 110°23'51.30" T	Kota Yogyakarta, Daerah Istimewa Yogyakarta	1408-224
Peranap, Kantor Camat		Kantor Camat	00°31'12.72" S 101°58'15.94" T	Indragiri Hulu, Riau	0815-344
Perancak, Pantai		Pariwisata/ Rekreasi Pantai	08°24'17.22" S 114°36'42.32" T	Jembrana, Bali	1707-511
Percobaan 4, SD Negeri		Pendidikan Dasar	07°51'24.68" S 110°09'29.53" T	Kulon Progo, Daerah Istimewa Yogyakarta	1408-214
Pergerakan Pantekosta Jemaat Watudambo, Gereja		Gereja	01°24'58.83" U 125°05'39.81" T	Minahasa Utara, Sulawesi Utara	2417-233
Perjuangan Yogyakarta, Museum		Museum	07°48'59.27" S 110°22'18.67" T	Kota Yogyakarta, Daerah Istimewa Yogyakarta	1408-223
Permata Bunda, PAUD		Pendidikan Anak Usia Dini	02°42'03.91" S 111°10'37.97" T	Sukamara, Kalimantan Tengah	1513-132
Permata Bunda, RS		Rumah Sakit Umum	01°28'54.73" U 124°51'24.07" T	Kota Manado, Sulawesi Utara	2417-143
Permata Bunda, RS		Rumah Sakit Umum	07°05'38.14" S 110°55'05.71" T	Grobogan, Jawa Tengah	1408-644
Permata Intan , Kantor Camat		Kantor Camat	00°42'07.79" S 114°17'44.39" T	Murung Raya, Kalimantan Tengah	1715-141

DAFTAR NAMA RUPABUMI

Nama Rupabumi	Nama Lain	Unsur Rupabumi	Koordinat	Wilayah Administrasi	Nomor Lembar Peta
Permata Sukma, Taman		Taman	02°44'50.48" S 111°10'05.57" T	Sukamara, Kalimantan Tengah	1513-132
Perpustakaan dan Arsip Daerah Kabupaten Barito Timur, Kantor		Kantor Pemerintah Lainnya	02°06'29.79" S 115°10'23.81" T	Barito Timur, Kalimantan Tengah	1713-634
Perpustakaan Dokumentasi Dan Arsip Daerah Kabupaten Minahasa, Kantor		Kantor Pemerintah Lainnya	01°19'04.31" U 124°54'28.11" T	Minahasa, Sulawesi Utara	2417-142
Pertanahan Kabupaten Barito Timur, Kantor		Kantor Menteri/ Kementerian/ LPNK	02°04'19.92" S 115°08'22.91" T	Barito Timur, Kalimantan Tengah	1713-634
Pertanahan Kabupaten Kotawaringin Barat, Kantor		Kantor Menteri/ Kementerian/ LPNK	02°42'42.25" S 111°38'43.99" T	Kotawaringin Barat, Kalimantan Tengah	1513-232
Pertanahan Kabupaten Minahasa, Kantor		Kantor Menteri/ Kementerian/ LPNK	01°19'06.12" U 124°54'30.77" T	Minahasa, Sulawesi Utara	2417-142
Pertanahan Kabupaten Murung Raya, Kantor		Kantor Menteri/ Kementerian/ LPNK	00°38'20.20" S 114°34'08.97" T	Murung Raya, Kalimantan Tengah	1715-231
Pertanahan Kabupaten Sukamara, Kantor		Kantor Menteri/ Kementerian/ LPNK	02°44'51.44" S 111°09'59.71" T	Sukamara, Kalimantan Tengah	1513-132
Pertanahan Kota Bitung, Kantor		Kantor Menteri/ Kementerian/ LPNK	01°26'07.52" U 125°07'01.84" T	Kota Bitung, Sulawesi Utara	2417-233

DAFTAR NAMA RUPABUMI

Nama Rupabumi	Nama Lain	Unsur Rupabumi	Koordinat	Wilayah Administrasi	Nomor Lembar Peta
Pertanian Pembangunan Panca Marga, SMK		Pendidikan Menengah Umum	00°44'05.03" U 124°17'03.63" T	Kota Kotamobagu, Sulawesi Utara	2316-623
Pertemuan Popomuhinong, Balai		Gedung/ Bangunan	00°50'24.38" U 123°49'44.68" T	Bolaang Mongondow, Sulawesi Utara	2316-541
Perusahaan Umum Percetakan Uang Republik Indonesia, Kantor	Perum PERURI	Kantor Pemerintah Lainnya	06°21'48.11" S 107°18'26.11" T	Karawang, Jawa Barat	1209-523
Perwanida, RA	TK Perwanida	Pendidikan Anak Usia Dini	02°42'10.13" S 111°10'22.26" T	Sukamara, Kalimantan Tengah	1513-132
Pesanggrahan, Gelanggang Remaja		Arena Atletik dan Olah Raga	06°15'29.61" S 106°45'48.09" T	Kota Administrasi Jakarta Selatan, DKI Jakarta	1209-423
Pesanggrahan, Kantor Camat		Kantor Camat	06°15'25.33" S 106°45'24.29" T	Kota Administrasi Jakarta Selatan, DKI Jakarta	1209-423
Pesanggrahan, Kantor Lurah		Kantor Lurah	06°15'25.57" S 106°45'26.01" T	Kota Administrasi Jakarta Selatan, DKI Jakarta	1209-423
Pesanggrahan, RSUD		Rumah Sakit Umum	06°15'29.07" S 106°45'24.59" T	Kota Administrasi Jakarta Selatan, DKI Jakarta	1209-423
Pesurungan Kidul 1, SD Negeri		Pendidikan Dasar	06°52'31.90" S 109°06'51.68" T	Kota Tegal, Jawa Tengah	1309-311
Pesurungan Kidul 2, SD Negeri		Pendidikan Dasar	06°52'35.05" S 109°07'06.28" T	Kota Tegal, Jawa Tengah	1309-311
Pesurungan Lor 1, SD		Pendidikan Dasar	06°51'53.76" S 109°06'38.84" T	Kota Tegal, Jawa Tengah	1309-313
Petahunan, Kantor Lurah		Kantor Lurah	07°38'28.04" S 112°53'00.93" T	Kota Pasuruan, Jawa Timur	1608-142

DAFTAR NAMA RUPABUMI

Nama Rupabumi	Nama Lain	Unsur Rupabumi	Koordinat	Wilayah Administrasi	Nomor Lembar Peta
Petarikan 1, SD Negeri		Pendidikan Dasar	02°25'55.73" S 111°09'57.94" T	Sukamara, Kalimantan Tengah	1513-412
Petarikan 2, SD Negeri		Pendidikan Dasar	02°26'36.02" S 111°12'06.75" T	Sukamara, Kalimantan Tengah	1513-412
Petarikan, Kantor Kepala Desa		Kantor Kepala Desa	02°25'52.77" S 111°10'10.92" T	Sukamara, Kalimantan Tengah	1513-412
Petir, Kantor Lurah		Kantor Kepala Desa	08°04'49.78" S 110°44'02.26" T	Gunungkidul, Daerah Istimewa Yogyakarta	1407-634
Petitenget, Pantai		Pariwisata/Rekreasi Pantai	08°40'56.71" S 115°09'03.52" T	Badung, Bali	1707-332
Petogogan, Kantor Lurah		Kantor Lurah	06°14'39.48" S 106°48'48.65" T	Kota Administrasi Jakarta Selatan, DKI Jakarta	1209-441
Petuk Katimpun, Kantor Lurah		Kantor Lurah	02°09'00.23" S 113°51'13.38" T	Kota Palangkaraya, Kalimantan Tengah	1613-641
Petukangan Selatan, Kantor Lurah		Kantor Lurah	06°14'58.44" S 106°45'10.16" T	Kota Administrasi Jakarta Selatan, DKI Jakarta	1209-441
Petukangan Utara, Kantor Lurah		Kantor Lurah	06°13'37.12" S 106°45'10.97" T	Kota Administrasi Jakarta Selatan, DKI Jakarta	1209-441
PGRI Dayeuhluhur, SMK		Pendidikan Menengah Umum	07°15'38.71" S 108°36'12.82" T	Cilacap, Jawa Tengah	1308-513
PGRI Palangka Raya, Universitas		Pendidikan Tinggi	02°11'01.48" S 113°51'44.00" T	Kota Palangkaraya, Kalimantan Tengah	1613-641
PGRI Saptosari Gunungkidul, SMP		Pendidikan Menengah Pertama	08°03'08.79" S 110°31'10.15" T	Gunungkidul, Daerah Istimewa Yogyakarta	1407-633
PGRI Semanu, SMP		Pendidikan Menengah Pertama	08°00'55.44" S 110°36'50.87" T	Gunungkidul, Daerah Istimewa Yogyakarta	1407-633
PGRI Sinonsayang, SMA		Pendidikan Menengah Umum	01°01'06.18" U 124°18'32.72" T	Minahasa Selatan, Sulawesi Utara	2317-321

DAFTAR NAMA RUPABUMI

Nama Rupabumi	Nama Lain	Unsur Rupabumi	Koordinat	Wilayah Administrasi	Nomor Lembar Peta
Pianggu, Kantor Kepala Desa		Kantor Kepala Desa	01°59'09.81" S 115°17'00.67" T	Barito Timur, Kalimantan Tengah	1714-321
Pilang Munduk, Kantor Kepala Desa		Kantor Kepala Desa	01°17'24.42" S 113°54'42.07" T	Gunung Mas, Kalimantan Tengah	1614-624
Pilang, Kantor Lurah		Kantor Lurah	07°45'11.90" S 113°11'28.89" T	Kota Probolinggo, Jawa Timur	1608-214
Pilangrejo, Kantor Lurah		Kantor Kepala Desa	07°51'36.68" S 110°38'27.13" T	Gunungkidul, Daerah Istimewa Yogyakarta	1408-314
Pilanjau, Kantor Kepala Kampung		Kantor Kepala Desa	01°59'48.93" U 117°45'12.29" T	Berau, Kalimantan Timur	1917-543
Pinang Tunggal, Kantor Kepala Desa		Kantor Kepala Desa	01°49'25.23" S 115°03'29.63" T	Barito Timur, Kalimantan Tengah	1714-313
Pinasungkulan, Kantor Lurah		Kantor Lurah	01°33'03.20" U 125°07'03.83" T	Kota Bitung, Sulawesi Utara	2417-511
Pinenek, Kantor Kepala Desa		Kantor Kepala Desa	01°35'26.72" U 125°07'33.64" T	Minahasa Utara, Sulawesi Utara	2417-512
Pinenek, TPU		Pemakaman Umum	01°35'40.50" U 125°07'39.22" T	Minahasa Utara, Sulawesi Utara	2417-512
Pinogaluman, Kantor Camat		Kantor Camat	00°54'54.78" U 123°08'22.46" T	Bolaang Mongondow Utara, Sulawesi Utara	2316-434
Pinokalan, Kantor Lurah		Kantor Lurah	01°27'03.25" U 125°07'18.67" T	Kota Bitung, Sulawesi Utara	2417-233
Pinokalan, Kantor Pegadaian		Kantor Pegadaian	01°26'49.70" U 125°07'19.19" T	Kota Bitung, Sulawesi Utara	2417-233
Pinolosian, Puskesmas		Puskesmas/ Puskesmas Pembantu	00°23'41.06" U 124°07'03.15" T	Bolaang Mongondow Selatan, Sulawesi Utara	2316-333
Pintukota, Kantor Lurah		Kantor Lurah	01°27'09.79" U 125°14'51.07" T	Kota Bitung, Sulawesi Utara	2417-234
Pintukota, Puskesmas		Puskesmas/ Puskesmas Pembantu	01°27'07.86" U 125°14'50.66" T	Kota Bitung, Sulawesi Utara	2417-234
Pisangcandi, Kantor Lurah		Kantor Lurah	07°58'52.94" S 112°36'46.83" T	Kota Malang, Jawa Timur	1608-111

DAFTAR NAMA RUPABUMI

Nama Rupabumi	Nama Lain	Unsur Rupabumi	Koordinat	Wilayah Administrasi	Nomor Lembar Peta
Pius Tegal, SD		Pendidikan Dasar	06°51'55.48" S 109°07'45.09" T	Kota Tegal, Jawa Tengah	1309-314
Piyaman, Kantor Lurah		Kantor Kepala Desa	07°56'23.38" S 110°35'45.17" T	Gunungkidul, Daerah Istimewa Yogyakarta	1408-311
PKU Muhammadiyah Wonosari, RS		Rumah Sakit Umum	07°56'26.15" S 110°35'29.65" T	Gunungkidul, Daerah Istimewa Yogyakarta	1408-311
PKU Muhammadiyah Gubug, RSU		Rumah Sakit Umum	07°03'37.73" S 110°40'03.25" T	Grobogan, Jawa Tengah	1408-634
PKU Muhammadiyah, RS	Pembina Kesejahteraan Umat Muhammadiyah	Rumah Sakit Umum	07°53'12.96" S 110°19'49.16" T	Bantul, Daerah Istimewa Yogyakarta	1408-221
Plandirejo, Kantor Kepala Desa		Kantor Kepala Desa	08°16'08.12" S 112°01'54.94" T	Blitar, Jawa Timur	1507-613
Playen, Kantor Lurah		Kantor Kepala Desa	07°56'44.84" S 110°33'07.48" T	Gunungkidul, Daerah Istimewa Yogyakarta	1408-311
Playen, Kantor Panewu		Kantor Camat	07°56'40.92" S 110°32'59.89" T	Gunungkidul, Daerah Istimewa Yogyakarta	1408-311
Plebengan, SD Negeri		Pendidikan Dasar	07°57'25.20" S 110°18'12.58" T	Bantul, Daerah Istimewa Yogyakarta	1408-221
Plembutan, Kantor Lurah		Kantor Kepala Desa	07°57'42.42" S 110°32'45.69" T	Gunungkidul, Daerah Istimewa Yogyakarta	1408-311
PLN Distribusi Jawa Barat, Kantor		Kantor PLN	06°55'15.27" S 107°36'30.04" T	Kota Bandung, Jawa Barat	1209-311
Pluit, Kantor Lurah		Kantor Lurah	06°07'19.12" S 106°46'32.36" T	Kota Administrasi Jakarta Utara, DKI Jakarta	1209-443
Plumbon, Kantor Lurah		Kantor Kepala Desa	07°53'49.79" S 110°06'16.26" T	Kulon Progo, Daerah Istimewa Yogyakarta	1408-211
Plumbon, SD Negeri		Pendidikan Dasar	07°53'53.15" S 110°06'15.41" T	Kulon Progo, Daerah Istimewa Yogyakarta	1408-211
Pohgajih, Stasiun		Stasiun Kereta Api	08°09'25.16" S 112°25'12.74" T	Blitar, Jawa Timur	1507-642

DAFTAR NAMA RUPABUMI

Nama Rupabumi	Nama Lain	Unsur Rupabumi	Koordinat	Wilayah Administrasi	Nomor Lembar Peta
Pohjentrek, Kantor Lurah		Kantor Lurah	07°40'20.84" S 112°53'09.53" T	Kota Pasuruan, Jawa Timur	1608-142
Pohsangit Kidul, Kantor Lurah		Kantor Lurah	07°47'21.68" S 113°11'04.98" T	Kota Probolinggo, Jawa Timur	1608-214
Poigar, Puskesmas		Puskesmas/ Puskesmas Pembantu	00°59'45.36" U 124°16'58.81" T	Bolaang Mongondow, Sulawesi Utara	2316-643
Polantas, Bundaran	Bundaran Kecamatan	Jalan/ Transportasi Darat Lainnya	02°42'31.57" S 111°10'25.95" T	Sukamara, Kalimantan Tengah	1513-132
Poncosari, Kantor Lurah		Kantor Kepala Desa	07°57'37.55" S 110°14'13.46" T	Bantul, Daerah Istimewa Yogyakarta	1408-212
Poncowinatan, Kelenteng	Kelenteng Kwan Tee Bio	Kelenteng	07°46'54.42" S 110°21'56.50" T	Kota Yogyakarta, Daerah Istimewa Yogyakarta	1408-223
Pondok Labu, Kantor Lurah		Kantor Lurah	06°18'23.05" S 106°47'54.52" T	Kota Administrasi Jakarta Selatan, DKI Jakarta	1209-423
Pondok Meja, Kantor Kepala Desa		Kantor Kepala Desa	01°41'26.20" S 103°35'13.42" T	Muaro Jambi, Jambi	1014-131
Pondok Pinang, Kantor Lurah		Kantor Lurah	06°16'11.42" S 106°46'33.40" T	Kota Administrasi Jakarta Selatan, DKI Jakarta	1209-423
Pondok Rajeg, Taman Makam Pahlawan		Pemakaman Khusus	06°27'54.88" S 106°49'08.83" T	Bogor, Jawa Barat	1209-421
Ponjong 1, SD Negeri		Pendidikan Dasar	07°58'37.83" S 110°42'35.85" T	Gunungkidul, Daerah Istimewa Yogyakarta	1408-312
Ponjong, Kantor Lurah		Kantor Kepala Desa	07°58'55.49" S 110°42'53.74" T	Gunungkidul, Daerah Istimewa Yogyakarta	1408-312
Ponjong, Kantor Panewu		Kantor Camat	07°58'47.61" S 110°43'04.49" T	Gunungkidul, Daerah Istimewa Yogyakarta	1408-312
Ponorogo, Kantor Bupati		Kantor Bupati	07°52'11.43" S 111°27'46.12" T	Ponorogo, Jawa Timur	1508-124

DAFTAR NAMA RUPABUMI

Nama Rupabumi	Nama Lain	Unsur Rupabumi	Koordinat	Wilayah Administrasi	Nomor Lembar Peta
Pontak, Kantor Kepala Desa		Kantor Kepala Desa	00°53'10.69" U 123°16'32.10" T	Bolaang Mongondow Utara, Sulawesi Utara	2316-443
Posigadan, Kantor Camat		Kantor Camat	00°19'15.86" U 123°34'34.48" T	Bolaang Mongondow Selatan, Sulawesi Utara	2316-231
Prajna Maitreya Bitung, Vihara		Vihara	01°26'59.01" U 125°10'42.56" T	Kota Bitung, Sulawesi Utara	2417-234
Prambanan, Candi	Candi Roro Jonggrang	Candi	07°45'07.20" S 110°29'28.40" T	Sleman, Daerah Istimewa Yogyakarta	1408-224
Prambon, Kantor Camat		Kantor Camat	07°41'52.74" S 112°01'11.45" T	Nganjuk, Jawa Timur	1508-331
Pranggang, Kantor Kepala Desa		Kantor Kepala Desa	07°51'09.66" S 112°10'14.33" T	Kediri, Jawa Timur	1508-314
Prapatan, Kantor Lurah		Kantor Lurah	01°16'28.08" S 116°49'09.61" T	Kota Balikpapan, Kalimantan Timur	1814-623
Prawirodirjan, Kantor Lurah		Kantor Lurah	07°48'28.25" S 110°22'17.81" T	Kota Yogyakarta, Daerah Istimewa Yogyakarta	1408-223
Preanger, Hotel	Grand Prama Preanger	Hotel/Motel/ Hostel/ Losmen	06°55'16.95" S 107°36'41.95" T	Kota Bandung, Jawa Barat	1209-311
Prenggan, Kantor Lurah		Kantor Lurah	07°49'22.21" S 110°23'58.83" T	Kota Yogyakarta, Daerah Istimewa Yogyakarta	1408-224
Pringtali, Candi		Candi	07°42'38.00" S 110°09'37.00" T	Kulon Progo, Daerah Istimewa Yogyakarta	1408-232
Probolinggo, Kantor Wali Kota		Kantor Wali Kota	07°45'13.47" S 113°12'51.69" T	Kota Probolinggo, Jawa Timur	1608-214
Protestan Di Indonesia Bagian Barat Jemaat Immanuel, Gereja		Gereja	07°48'42.82" S 112°00'15.89" T	Kota Kediri, Jawa Timur	1508-313
Protestan Margomulyo, Gereja		Gereja	07°47'57.59" S 110°21'52.74" T	Kota Yogyakarta, Daerah Istimewa Yogyakarta	1408-223

DAFTAR NAMA RUPABUMI

Nama Rupabumi	Nama Lain	Unsur Rupabumi	Koordinat	Wilayah Administrasi	Nomor Lembar Peta
PT PELNI Cabang Manado/Bitung, Kantor		Gedung/ Bangunan	01°26'40.04" U 125°10'55.58" T	Kota Bitung, Sulawesi Utara	2417-234
PT Pos Indonesia Tamiang Layang, Kantor		Kantor Pos	02°06'57.68" S 115°10'15.09" T	Barito Timur, Kalimantan Tengah	1713-634
PT Telekomunikasi Indonesia Ampah, Kantor Telepon		Kantor Telepon	01°48'39.26" S 115°09'53.36" T	Barito Timur, Kalimantan Tengah	1714-314
PT Telekomunikasi Indonesia Puruk Cahu, Kantor Telepon		Kantor Telepon	00°37'00.89" S 114°33'55.96" T	Murung Raya, Kalimantan Tengah	1715-233
PT Telekomunikasi Indonesia Sukamara, Kantor Telepon		Kantor Telepon	02°43'37.11" S 111°10'00.65" T	Sukamara, Kalimantan Tengah	1513-132
PT Telekomunikasi Indonesia Tomohon, Kantor Telepon		Kantor Telepon	01°20'07.56" U 124°50'16.29" T	Kota Tomohon, Sulawesi Utara	2417-141
PT Telekomunikasi Indonesia Tutuyan, Kantor Telepon		Kantor Telepon	00°46'02.97" U 124°36'53.77" T	Bolaang Mongondow Timur, Sulawesi Utara	2416-431
Pucakwangi, Kantor Camat		Kantor Camat	06°50'15.33" S 111°10'15.16" T	Pati, Jawa Tengah	1509-114
Pucang, Kantor Lurah		Kantor Lurah	07°26'26.39" S 112°43'18.08" T	Sidoarjo, Jawa Timur	1608-412
Pucanganom, Kantor Lurah		Kantor Kepala Desa	08°03'18.36" S 110°43'42.68" T	Gunungkidul, Daerah Istimewa Yogyakarta	1407-634

DAFTAR NAMA RUPABUMI

Nama Rupabumi	Nama Lain	Unsur Rupabumi	Koordinat	Wilayah Administrasi	Nomor Lembar Peta
Pucangsimo, Kantor Kepala Desa		Kantor Kepala Desa	07°33'54.34" S 112°07'38.59" T	Jombang, Jawa Timur	1508-334
Pucung, Kantor Lurah		Kantor Kepala Desa	08°09'51.01" S 110°47'03.97" T	Gunungkidul, Daerah Istimewa Yogyakarta	1407-641
Pudak, Kantor Kepala Desa		Kantor Kepala Desa	01°33'51.70" S 103°40'09.53" T	Muaro Jambi, Jambi	1014-134
Pudu Rundun 1, SD Negeri		Pendidikan Dasar	02°44'04.10" S 111°10'15.31" T	Sukamara, Kalimantan Tengah	1513-132
Pudu, Kantor Kepala Desa		Kantor Kepala Desa	02°44'03.46" S 111°10'16.66" T	Sukamara, Kalimantan Tengah	1513-132
Pugeran, Masjid	Masjid Darussalam Pugeran	Masjid	07°45'58.80" S 110°25'07.20" T	Sleman, Daerah Istimewa Yogyakarta	1408-224
PUI, SD		Pendidikan Dasar	06°51'30.87" S 109°08'01.33" T	Kota Tegal, Jawa Tengah	1309-314
Pujerbaru, Kantor Kepala Desa		Kantor Kepala Desa	08°01'54.40" S 113°45'42.20" T	Bondowoso, Jawa Timur	1607-643
Pujokusuman 1, SD Negeri		Pendidikan Dasar	07°48'51.85" S 110°22'11.38" T	Kota Yogyakarta, Daerah Istimewa Yogyakarta	1408-223
Pulau Kupang, Kantor Lurah		Kantor Lurah	03°04'59.63" S 114°21'21.54" T	Kapuas, Kalimantan Tengah	1712-443
Pulau Malan, Kantor Camat		Kantor Camat	01°40'42.66" S 113°15'03.42" T	Katingan, Kalimantan Tengah	1614-241
Pulau Padang, Kantor Kepala Desa		Kantor Kepala Desa	02°04'49.62" S 115°18'52.36" T	Barito Timur, Kalimantan Tengah	1713-643
Pulau Patai, Kantor Kepala Desa		Kantor Kepala Desa	02°09'09.55" S 115°06'27.45" T	Barito Timur, Kalimantan Tengah	1713-631
Pulisan, Kantor Kepala Desa		Kantor Kepala Desa	01°40'11.19" U 125°08'44.94" T	Minahasa Utara, Sulawesi Utara	2417-514
Pulo, Kantor Lurah		Kantor Lurah	06°15'02.87" S 106°48'35.72" T	Kota Administrasi Jakarta Selatan, DKI Jakarta	1209-423

DAFTAR NAMA RUPABUMI

Nama Rupabumi	Nama Lain	Unsur Rupabumi	Koordinat	Wilayah Administrasi	Nomor Lembar Peta
Pulutan, Puskesmas		Puskesmas/ Puskesmas Pembantu	04°08'50.63" U 126°47'28.50" T	Kepulauan Talaud, Sulawesi Utara	2520-223
Puncel, Kantor Kepala Desa		Kantor Kepala Desa	06°26'45.07" S 110°59'15.37" T	Pati, Jawa Tengah	1409-622
Pundong 1, SD Negeri		Pendidikan Dasar	07°56'56.59" S 110°20'52.80" T	Bantul, Daerah Istimewa Yogyakarta	1408-221
Pundong, Kantor Panewu		Kantor Camat	07°57'21.15" S 110°20'38.11" T	Bantul, Daerah Istimewa Yogyakarta	1408-221
Pundungsari, Kantor Lurah		Kantor Kepala Desa	07°51'58.38" S 110°44'37.79" T	Gunungkidul, Daerah Istimewa Yogyakarta	1408-314
Pura Pakualaman 1, SD Negeri		Pendidikan Dasar	07°47'54.39" S 110°22'31.98" T	Kota Yogyakarta, Daerah Istimewa Yogyakarta	1408-224
Pura Pakualaman, Museum		Museum	07°48'01.53" S 110°22'36.04" T	Kota Yogyakarta, Daerah Istimewa Yogyakarta	1408-224
Purbasari, Kantor Kepala Desa		Kantor Kepala Desa	02°36'14.88" S 111°43'14.12" T	Kotawaringin Barat, Kalimantan Tengah	1513-234
Purbayan, Kantor Lurah		Kantor Lurah	07°49'21.07" S 110°24'04.86" T	Kota Yogyakarta, Daerah Istimewa Yogyakarta	1408-224
Puri, Kantor Kepala Desa		Kantor Kepala Desa	01°44'40.66" S 115°09'05.01" T	Barito Timur, Kalimantan Tengah	1714-332
Puruk Cahu, RSUD		Rumah Sakit Umum	00°38'49.43" S 114°33'50.29" T	Murung Raya, Kalimantan Tengah	1715-231
Puruk Cahu, SLB		Pendidikan Khusus	00°38'14.48" S 114°33'41.07" T	Murung Raya, Kalimantan Tengah	1715-231
Purwakarta, Stasiun		Stasiun Kereta Api	06°33'09.99" S 107°26'47.06" T	Purwakarta, Jawa Barat	1209-244
Purwodadi, Kantor Lurah		Kantor Kepala Desa	08°09'10.27" S 110°40'59.87" T	Gunungkidul, Daerah Istimewa Yogyakarta	1407-632
Purwokerto, Kantor Kepala Desa		Kantor Kepala Desa	07°53'56.98" S 111°59'39.51" T	Kediri, Jawa Timur	1508-222

DAFTAR NAMA RUPABUMI

Nama Rupabumi	Nama Lain	Unsur Rupabumi	Koordinat	Wilayah Administrasi	Nomor Lembar Peta
Purwokinanti, Kantor Lurah		Kantor Lurah	07°47'56.40" S 110°22'30.46" T	Kota Yogyakarta, Daerah Istimewa Yogyakarta	1408-224
Purwosari, Kantor Panewu		Kantor Camat	08°00'00.97" S 110°22'53.69" T	Gunungkidul, Daerah Istimewa Yogyakarta	1407-544
Pusat Layanan Telekomunikasi dan Informasi Pedesaan Pempaning, Kantor		Gedung/ Bangunan	02°17'59.57" S 111°06'23.82" T	Sukamara, Kalimantan Tengah	1513-413
Pusat TNI AD Dharma Wiratama, Museum		Museum	07°46'57.44" S 110°22'31.33" T	Kota Yogyakarta, Daerah Istimewa Yogyakarta	1408-224
Pusat TNI AU Dirgantara Mandala, Museum		Museum	07°47'23.16" S 110°24'58.47" T	Bantul, Daerah Istimewa Yogyakarta	1408-224
Pusian, Puskesmas		Puskesmas/ Puskesmas Pembantu	00°38'56.83" U 124°09'50.02" T	Bolaang Mongondow, Sulawesi Utara	2316-614
Pusomaen, Puskesmas		Puskesmas/ Puskesmas Pembantu	00°59'06.04" U 124°52'10.39" T	Minahasa Tenggara, Sulawesi Utara	2416-443
Putai, Kantor Kepala Desa		Kantor Kepala Desa	01°48'10.75" S 115°07'13.13" T	Barito Timur, Kalimantan Tengah	1714-313
Putat Durei, Kantor Kepala Desa		Kantor Kepala Desa	01°18'16.82" S 113°19'18.95" T	Gunung Mas, Kalimantan Tengah	1614-523
Putat, Kantor Lurah		Kantor Kepala Desa	07°52'01.86" S 110°31'02.79" T	Gunungkidul, Daerah Istimewa Yogyakarta	1408-313
Putra Wacana, SD		Pendidikan Dasar	06°52'06.89" S 109°07'52.03" T	Kota Tegal, Jawa Tengah	1309-314
Putratama, SMK		Pendidikan Menengah Umum	07°52'50.10" S 110°20'11.90" T	Bantul, Daerah Istimewa Yogyakarta	1408-221

DAFTAR NAMA RUPABUMI

Nama Rupabumi	Nama Lain	Unsur Rupabumi	Koordinat	Wilayah Administrasi	Nomor Lembar Peta
Putut Tawuluh, Kantor Kepala Desa		Kantor Kepala Desa	01°57'07.27" S 115°09'22.05" T	Barito Timur, Kalimantan Tengah	1714-312
R. Aria Wangsakara, Taman Makam Pahlawan		Pemakaman Khusus	06°17'09.79" S 106°39'02.71" T	Tangerang, Banten	1209-414
R. Maladi Sriwedari Sala, Stadion	Stadion Sriwedari Sala	Stadion/ Tribun/ Bangunan Olah Raga	07°34'05.65" S 110°48'42.40" T	Kota Surakarta, Jawa Tengah	1408-343
RAA Soewondo, RSUD		Rumah Sakit Umum	06°44'21.53" S 111°02'36.24" T	Pati, Jawa Tengah	1509-131
Radin Inten II, Bandara		Pelabuhan Udara Internasional	05°14'33.45" S 105°10'34.65" T	Lampung Selatan, Lampung	1110-432
Ragunan, Kantor Lurah		Kantor Lurah	06°18'18.88" S 106°49'10.31" T	Kota Administrasi Jakarta Selatan, DKI Jakarta	1209-423
Rahadi Oesman, Bandara		Pelabuhan Udara Domestik	01°49'00.38" S 109°57'43.12" T	Ketapang, Kalimantan Barat	1414-124
Raja Haji Fisabilillah, Bandara		Pelabuhan Udara Internasional	00°55'17.77" U 104°31'36.28" T	Kota Tanjung Pinang, Kepulauan Riau	1016-633
Raja Sisingamangaraja XII, Bandara	Bandara Silangit	Pelabuhan Udara Internasional	02°15'44.97" U 098°59'15.24" T	Tapanuli Utara, Sumatera Utara	0618-342
Rakitkulim, Kantor Camat		Kantor Camat	00°30'44.96" S 102°11'27.43" T	Indragiri Hulu, Riau	0915-134
Ramania, Kantor Kepala Desa		Kantor Kepala Desa	02°04'16.75" S 115°19'00.92" T	Barito Timur, Kalimantan Tengah	1713-643
Rambunan, SD Katolik		Pendidikan Dasar	01°16'41.21" U 124°47'01.20" T	Minahasa, Sulawesi Utara	2417-141
Rambutsiwi, Pantai		Pariwisata/ Rekreasi Pantai	08°24'07.69" S 114°45'43.54" T	Jembrana, Bali	1707-521

DAFTAR NAMA RUPABUMI

Nama Rupabumi	Nama Lain	Unsur Rupabumi	Koordinat	Wilayah Administrasi	Nomor Lembar Peta
Randugunting 1, SD Negeri		Pendidikan Dasar	06°52'40.77" S 109°07'56.97" T	Kota Tegal, Jawa Tengah	1309-312
Randugunting 2, SD Negeri		Pendidikan Dasar	06°52'29.10" S 109°07'42.50" T	Kota Tegal, Jawa Tengah	1309-314
Randugunting 3, SD Negeri		Pendidikan Dasar	06°52'26.29" S 109°08'05.51" T	Kota Tegal, Jawa Tengah	1309-314
Randugunting 4, SD Negeri		Pendidikan Dasar	06°52'52.93" S 109°07'48.32" T	Kota Tegal, Jawa Tengah	1309-312
Randugunting 5, SD Negeri		Pendidikan Dasar	06°52'52.93" S 109°07'47.64" T	Kota Tegal, Jawa Tengah	1309-312
Randugunting 6, SD Negeri		Pendidikan Dasar	06°52'48.23" S 109°08'00.97" T	Kota Tegal, Jawa Tengah	1309-312
Randugunting 7, SD Negeri		Pendidikan Dasar	06°52'29.07" S 109°07'43.20" T	Kota Tegal, Jawa Tengah	1309-314
Randusari, Kantor Lurah		Kantor Lurah	07°38'23.34" S 112°52'44.44" T	Kota Pasuruan, Jawa Timur	1608-142
Rangan Tate , Kantor Kepala Desa		Kantor Kepala Desa	01°22'16.62" S 113°54'43.78" T	Gunung Mas, Kalimantan Tengah	1614-624
Rangda, Kantor Kepala Desa		Kantor Kepala Desa	02°23'49.04" S 111°36'07.73" T	Kotawaringin Barat, Kalimantan Tengah	1513-511
Ranoasem 2, Jembatan		Jembatan	01°17'18.51" U 124°46'36.39" T	Kota Tomohon, Sulawesi Utara	2417-141
Ranomuut, Puskesmas		Puskesmas/ Puskesmas Pembantu	01°28'21.23" U 124°52'13.15" T	Kota Manado, Sulawesi Utara	2417-143
Ranopaso, Jembatan		Jembatan	01°22'00.28" U 124°49'53.74" T	Kota Tomohon, Sulawesi Utara	2417-141
Ranotana Weru, Puskesmas		Puskesmas/ Puskesmas Pembantu	01°27'19.85" U 124°50'25.91" T	Kota Manado, Sulawesi Utara	2417-143
Ranowangko Oki 1, Jembatan		Jembatan	01°23'42.71" U 125°05'57.49" T	Minahasa Utara, Sulawesi Utara	2417-233
Ranowangko Tiga, Jembatan		Jembatan	01°04'02.77" U 124°56'45.94" T	Minahasa, Sulawesi Utara	2417-122

DAFTAR NAMA RUPABUMI

Nama Rupabumi	Nama Lain	Unsur Rupabumi	Koordinat	Wilayah Administrasi	Nomor Lembar Peta
Ranowanko, Jembatan		Jembatan	01°03'43.92" U 124°56'02.58" T	Minahasa, Sulawesi Utara	2417-122
Ranowulu, Kantor Camat		Kantor Camat	01°27'42.70" U 125°07'28.35" T	Kota Bitung, Sulawesi Utara	2417-233
Rantau Pulung, Kantor Camat		Kantor Camat	00°37'21.95" U 117°17'15.82" T	Kutai Timur, Kalimantan Timur	1916-421
Raren Batuah, Kantor Camat		Kantor Camat	01°41'24.79" S 115°08'31.28" T	Barito Timur, Kalimantan Tengah	1714-332
Rarumis, Jembatan		Jembatan	01°07'11.79" U 124°59'59.41" T	Minahasa, Sulawesi Utara	2417-122
Ratahan, Puskesmas		Puskesmas/ Puskesmas Pembantu	01°03'14.08" U 124°47'58.09" T	Minahasa Tenggara, Sulawesi Utara	2417-121
Ratatotok, Puskesmas		Puskesmas/ Puskesmas Pembantu	00°52'29.21" U 124°41'56.76" T	Minahasa Tenggara, Sulawesi Utara	2416-432
Raudatul Jannah, Masjid		Masjid	02°57'35.44" S 114°21'19.51" T	Kapuas, Kalimantan Tengah	1713-121
Raudatul Jannah, TPQ		Pendidikan Keaga-maan	02°42'07.66" S 111°10'20.51" T	Sukamara, Kalimantan Tengah	1513-132
Raudhatul Ulum, TK IT		Pendidikan Anak Usia Dini	02°43'12.56" S 111°09'52.44" T	Sukamara, Kalimantan Tengah	1513-132
Rawa Badak Utara, Kantor Lurah		Kantor Lurah	06°07'09.13" S 106°53'55.13" T	Kota Administrasi Jakarta Utara, DKI Jakarta	1209-444
Rawa Barat, Kantor Lurah		Kantor Lurah	06°14'17.13" S 106°48'58.70" T	Kota Administrasi Jakarta Selatan, DKI Jakarta	1209-441
Rawabadak, Stadion		Stadion/ Tribun/ Bangunan Olah Raga	06°07'29.42" S 106°53'52.59" T	Kota Administrasi Jakarta Utara, DKI Jakarta	1209-444
Rawajati, Kantor Lurah		Kantor Lurah	06°15'36.90" S 106°51'08.98" T	Kota Administrasi Jakarta Selatan, DKI Jakarta	1209-423

DAFTAR NAMA RUPABUMI

Nama Rupabumi	Nama Lain	Unsur Rupabumi	Koordinat	Wilayah Administrasi	Nomor Lembar Peta
Rawamangun, GOR Velodrome	Jakarta International Velodrome	Arena Balap Sepeda/ Velodrome	06°11'27.49" S 106°53'24.28" T	Kota Administrasi Jakarta Timur, DKI Jakarta	1209-442
Rawamangun, Stadion Atletik		Arena Atletik dan Olah Raga	06°11'31.88" S 106°53'19.34" T	Kota Administrasi Jakarta Timur, DKI Jakarta	1209-442
Raya, Masjid		Masjid	01°26'13.85" S 101°52'24.03" T	Bungo, Jambi	0814-621
Rejosari, Kantor Lurah		Kantor Kepala Desa	07°51'34.05" S 110°46'35.36" T	Gunungkidul, Daerah Istimewa Yogyakarta	1408-323
Rejowinangun, Kantor Lurah		Kantor Lurah	07°48'59.47" S 110°24'00.14" T	Kota Yogyakarta, Daerah Istimewa Yogyakarta	1408-224
Remaung Kecubung, Koperasi Kredit		Kantor Keuangan Lainnya	02°42'44.37" S 111°10'19.55" T	Sukamara, Kalimantan Tengah	1513-132
Rendani, Bandara		Pelabuhan Udara Domestik	00°53'37.23" S 134°03'01.62" T	Manokwari, Papua Barat	3015-211
Rengat Barat, Kantor Camat		Kantor Camat	00°23'42.05" S 102°26'54.90" T	Indragiri Hulu, Riau	0915-422
Rengat, Kantor Camat		Kantor Camat	00°22'17.39" S 102°32'41.14" T	Indragiri Hulu, Riau	0915-513
Rerer, Jembatan		Jembatan	01°14'04.37" U 125°02'50.09" T	Minahasa, Sulawesi Utara	2417-213
Rerewokan, Kantor Lurah		Kantor Lurah	01°18'20.50" U 124°54'29.85" T	Minahasa, Sulawesi Utara	2417-142
Resetlemen, Kantor Kepala Desa		Kantor Kepala Desa	01°36'53.88" U 125°06'44.31" T	Minahasa Utara, Sulawesi Utara	2417-511
Resor Barito Timur, Kantor Kepolisian		Kantor Polisi	02°04'01.07" S 115°08'11.91" T	Barito Timur, Kalimantan Tengah	1713-634
Resor Kota Bitung, Kantor Kepolisian		Kantor Polisi	01°26'25.81" U 125°07'57.13" T	Kota Bitung, Sulawesi Utara	2417-234

DAFTAR NAMA RUPABUMI

Nama Rupabumi	Nama Lain	Unsur Rupabumi	Koordinat	Wilayah Administrasi	Nomor Lembar Peta
Resor Kota Yogyakarta, Kantor Kepolisian		Kantor Polisi	07°47'59.25" S 110°21'45.10" T	Kota Yogyakarta, Daerah Istimewa Yogyakarta	1408-223
Resor Palangkaraya, Kantor Kepolisian		Kantor Polisi	02°11'11.82" S 113°53'44.13" T	Kota Palangkaraya, Kalimantan Tengah	1613-642
Respira, Rumah Sakit Khusus Paru		Rumah Sakit Khusus	07°54'19.95" S 110°19'13.65" T	Bantul, Daerah Istimewa Yogyakarta	1408-221
Riau, Kantor Gubernur		Kantor Gubernur	00°31'03.53" U 101°26'44.92" T	Kota Pekanbaru, Riau	0816-522
Ringinharjo, Kantor Lurah		Kantor Kepala Desa	07°53'07.76" S 110°19'05.95" T	Bantul, Daerah Istimewa Yogyakarta	1408-221
Rinondoran, Permakaman		Pemakaman Bukan Umum	01°37'02.01" U 125°07'55.89" T	Minahasa Utara, Sulawesi Utara	2417-512
Risan, Candi		Candi	07°49'40.70" S 110°45'18.14" T	Gunungkidul, Daerah Istimewa Yogyakarta	1408-323
Riyadhul Jannah, Masjid		Masjid	03°01'25.74" S 114°23'20.43" T	Kapuas, Kalimantan Tengah	1712-444
Rizki Amalia, RSU		Rumah Sakit Umum	07°53'15.23" S 110°05'05.30" T	Kulon Progo, Daerah Istimewa Yogyakarta	1408-211
Rodok, Kantor Kepala Desa		Kantor Kepala Desa	01°49'14.85" S 115°10'49.73" T	Barito Timur, Kalimantan Tengah	1714-314
Ronggo, Kantor Kepala Desa		Kantor Kepala Desa	06°50'24.68" S 111°15'25.28" T	Pati, Jawa Tengah	1509-123
Rongkop, Kantor Panewu		Kantor Camat	08°05'00.30" S 110°45'50.51" T	Gunungkidul, Daerah Istimewa Yogyakarta	1407-643
Rorotan, Kantor Lurah		Kantor Lurah	06°09'06.96" S 106°57'21.62" T	Kota Administrasi Jakarta Utara, DKI Jakarta	1209-442
Rotowijayan, Masjid	Masjid Panepen	Masjid	07°48'23.88" S 110°21'47.90" T	Kota Yogyakarta, Daerah Istimewa Yogyakarta	1408-223

DAFTAR NAMA RUPABUMI

Nama Rupabumi	Nama Lain	Unsur Rupabumi	Koordinat	Wilayah Administrasi	Nomor Lembar Peta
Rumengkor, Kantor Hukum Tua		Kantor Kepala Desa	01°23'03.87" U 124°54'12.37" T	Minahasa, Sulawesi Utara	2417-144
Rumengkor, Puskesmas Pembantu		Puskesmas/ Puskesmas Pembantu	01°22'53.25" U 124°54'13.82" T	Minahasa, Sulawesi Utara	2417-144
Rungan Sari, Penginapan		Hotel/Motel/ Hostel/ Losmen	01°58'15.51" S 113°44'41.01" T	Kota Palangkaraya, Kalimantan Tengah	1614-312
Rungau Raya, Kantor Kepala Desa		Kantor Kepala Desa	02°20'41.66" S 112°17'58.61" T	Seruyan, Kalimantan Tengah	1513-623
Runggu Raya, Kantor Kepala Desa		Kantor Kepala Desa	01°55'25.58" S 115°08'51.28" T	Barito Timur, Kalimantan Tengah	1714-312
Rurukan 1, Jembatan		Jembatan	01°20'20.96" U 124°52'49.33" T	Kota Tomohon, Sulawesi Utara	2417-142
Rurukan, Puskesmas		Puskesmas/ Puskesmas Pembantu	01°20'20.95" U 124°52'28.70" T	Kota Tomohon, Sulawesi Utara	2417-141
Rusa, Tugu		Tugu/ Monumen/ Gapura	02°11'03.93" S 111°25'44.27" T	Lamandau, Kalimantan Tengah	1513-442
Saba, Pantai		Pariwisata/ Rekreasi Pantai	08°36'49.52" S 115°19'13.58" T	Gianyar, Bali	1707-343
Sabangau, Kantor Camat		Kantor Camat	02°16'41.62" S 113°59'18.27" T	Kota Palangkaraya, Kalimantan Tengah	1613-624
Sabaru, Kantor Lurah		Kantor Lurah	02°16'51.79" S 113°55'10.34" T	Kota Palangkaraya, Kalimantan Tengah	1613-624
Sabdodadi, Kantor Lurah		Kantor Kepala Desa	07°53'21.97" S 110°21'16.10" T	Bantul, Daerah Istimewa Yogyakarta	1408-221
Sadang, Kantor Pos		Kantor Pos	07°22'41.83" S 112°40'42.89" T	Sidoarjo, Jawa Timur	1608-412
Sadurengas, Stadion		Stadion/ Tribun/ Bangunan Olah Raga	01°53'22.32" S 116°11'20.62" T	Paser, Kalimantan Timur	1814-212

DAFTAR NAMA RUPABUMI

Nama Rupabumi	Nama Lain	Unsur Rupabumi	Koordinat	Wilayah Administrasi	Nomor Lembar Peta
Saik, Pasar	Pasar Sayur dan Ikan	Pusat Perdagangan Tradisional (Pasar Eceran/Grosir/Induk)	02°42'23.83" S 111°10'30.85" T	Sukamara, Kalimantan Tengah	1513-132
Saing, Kantor Kepala Desa		Kantor Kepala Desa	01°51'19.00" S 115°10'45.00" T	Barito Timur, Kalimantan Tengah	1714-314
Sakean, TK		Pendidikan Anak Usia Dini	01°33'54.90" S 103°42'29.99" T	Muaro Jambi, Jambi	1014-134
Salam, Kantor Lurah		Kantor Kepala Desa	07°51'15.08" S 110°29'25.87" T	Gunungkidul, Daerah Istimewa Yogyakarta	1408-224
Salib Suci, SD Katolik		Pendidikan Dasar	01°21'37.06" U 124°49'51.21" T	Kota Tomohon, Sulawesi Utara	2417-141
Salibabu, Puskesmas		Puskesmas/Puskesmas Pembantu	03°52'33.07" U 126°41'37.14" T	Kepulauan Talaud, Sulawesi Utara	2519-534
Salurang, Puskesmas		Puskesmas/Puskesmas Pembantu	03°28'35.95" U 125°39'57.12" T	Kepulauan Sangihe, Sulawesi Utara	2419-334
Sam Ratulangi, Bandara		Pelabuhan Udara Internasional	01°32'36.80" U 124°55'21.83" T	Kota Manado, Sulawesi Utara	2417-422
Samarinda Ilir, Kantor Camat		Kantor Camat	00°29'38.71" S 117°09'42.31" T	Kota Samarinda, Kalimantan Timur	1915-412
Samarinda Kota, Kantor Camat		Kantor Camat	00°29'49.73" S 117°09'24.63" T	Kota Samarinda, Kalimantan Timur	1915-412
Samarinda Seberang, Kantor Camat		Kantor Camat	00°30'35.32" S 117°08'18.09" T	Kota Samarinda, Kalimantan Timur	1915-134
Samarinda Ulu, Kantor Camat		Kantor Camat	00°29'04.95" S 117°07'39.08" T	Kota Samarinda, Kalimantan Timur	1915-412
Samarinda Utara, Kantor Camat		Kantor Camat	00°26'24.35" S 117°11'39.69" T	Kota Samarinda, Kalimantan Timur	1915-412
Sambirejo, Kantor Lurah		Kantor Kepala Desa	07°48'48.74" S 110°43'15.28" T	Gunungkidul, Daerah Istimewa Yogyakarta	1408-314

DAFTAR NAMA RUPABUMI

Nama Rupabumi	Nama Lain	Unsur Rupabumi	Koordinat	Wilayah Administrasi	Nomor Lembar Peta
Sambisari, Candi		Candi	07°45'44.88" S 110°26'49.42" T	Sleman, Daerah Istimewa Yogyakarta	1408-224
Samboja, Kantor Camat		Kantor Camat	01°00'50.39" S 117°05'07.83" T	Kutai Kartanegara, Kalimantan Timur	1914-433
Sambuara, Puskesmas		Puskesmas/ Puskesmas Pembantu	04°22'19.41" U 126°41'28.94" T	Kepulauan Talaud, Sulawesi Utara	2520-232
Sambutan, Kantor Camat		Kantor Camat	00°30'26.30" S 117°10'08.80" T	Kota Samarinda, Kalimantan Timur	1915-134
Sampang, Kantor Lurah		Kantor Kepala Desa	07°48'02.72" S 110°34'36.82" T	Gunungkidul, Daerah Istimewa Yogyakarta	1408-313
Sampuraga, Stadion		Stadion/ Tribun/ Bangunan Olah Raga	02°41'07.54" S 111°37'48.07" T	Kotawaringin Barat, Kalimantan Tengah	1513-232
Samsat Bitung, Kantor		Kantor Pemerintah Lainnya	01°26'05.01" U 125°07'02.72" T	Kota Bitung, Sulawesi Utara	2417-233
Samsat Kota Tegal, Kantor		Kantor Pemerintah Lainnya	06°52'36.97" S 109°07'34.53" T	Kota Tegal, Jawa Tengah	1309-312
Samsat Tamiang Layang, Kantor		Kantor Pemerintah Lainnya	02°07'07.60" S 115°11'05.24" T	Barito Timur, Kalimantan Tengah	1713-634
Samuh, Pantai		Pariwisata/ Rekreasi Pantai	08°47'43.97" S 115°13'57.37" T	Badung, Bali	1707-314
Sandaran, Kantor Camat		Kantor Camat	00°49'55.22" U 118°29'52.33" T	Kutai Timur, Kalimantan Timur	1916-642
Sanden, Kantor Panewu		Kantor Camat	07°58'05.20" S 110°15'56.60" T	Bantul, Daerah Istimewa Yogyakarta	1408-221
Sandi, Museum		Museum	07°47'04.80" S 110°22'16.00" T	Kota Yogyakarta, Daerah Istimewa Yogyakarta	1408-223
Sandul, Kantor Kepala Desa		Kantor Kepala Desa	02°16'28.52" S 112°09'39.92" T	Seruyan, Kalimantan Tengah	1513-614

DAFTAR NAMA RUPABUMI

Nama Rupabumi	Nama Lain	Unsur Rupabumi	Koordinat	Wilayah Administrasi	Nomor Lembar Peta
Sandung Jatta, Cagar Budaya		Pariwisata/ Rekreasi Budaya	02°08'18.00" S 113°00'40.00" T	Kotawaringin Timur, Kalimantan Tengah	1613-531
Sandung Keluarga Damang Akub, Cagar Budaya		Pariwisata/ Rekreasi Budaya	02°07'03.00" S 113°00'13.00" T	Kotawaringin Timur, Kalimantan Tengah	1613-533
Sandung Sapundu Katuk, Cagar Budaya		Pariwisata/ Rekreasi Budaya	01°45'49.00" S 112°45'22.00" T	Kotawaringin Timur, Kalimantan Tengah	1614-123
Sandung Sapundu Massal, Cagar Budaya		Pariwisata/ Rekreasi Budaya	01°45'43.18" S 112°45'13.38" T	Kotawaringin Timur, Kalimantan Tengah	1614-123
Sandung Sapundu Odok, Cagar Budaya		Pariwisata/ Rekreasi Budaya	02°08'29.00" S 113°00'36.00" T	Kotawaringin Timur, Kalimantan Tengah	1613-531
Sandung Singa Tiwu, Cagar Budaya		Pariwisata/ Rekreasi Budaya	01°52'45.00" S 113°01'10.00" T	Kotawaringin Timur, Kalimantan Tengah	1614-211
Sandung Timbang, Cagar Budaya		Pariwisata/ Rekreasi Budaya	01°52'43.72" S 113°01'05.83" T	Kotawaringin Timur, Kalimantan Tengah	1614-211
Sang Tombolang, Kantor Camat		Kantor Camat	00°50'24.07" U 123°49'43.95" T	Bolaang Mongondow, Sulawesi Utara	2316-541
Sangatta Selatan, Kantor Camat		Kantor Camat	00°27'14.75" U 117°32'47.16" T	Kutai Timur, Kalimantan Timur	1916-233
Sangatta Selatan, Kantor Kepala Desa		Kantor Kepala Desa	00°28'46.28" U 117°31'45.46" T	Kutai Timur, Kalimantan Timur	1916-233
Sangatta Utara, Kantor Kepala Desa		Kantor Kepala Desa	00°29'22.21" U 117°31'51.98" T	Kutai Timur, Kalimantan Timur	1916-233
Sanggu, Bandara		Pelabuhan Udara Domestik	01°40'06.00" S 114°53'56.00" T	Barito Selatan, Kalimantan Tengah	1714-242

DAFTAR NAMA RUPABUMI

Nama Rupabumi	Nama Lain	Unsur Rupabumi	Koordinat	Wilayah Administrasi	Nomor Lembar Peta
Sangkulirang, Kantor Camat		Kantor Camat	00°59'14.62" U 117°58'33.52" T	Kutai Timur, Kalimantan Timur	1916-544
Sangkuriman, Kantor Kepala Desa		Kantor Kepala Desa	01°56'17.50" S 116°10'42.59" T	Paser, Kalimantan Timur	1814-212
Sanitasi Berbasis Masyarakat Kelurahan Padang, Gedung		Gedung/ Bangunan	02°42'00.52" S 111°10'22.19" T	Sukamara, Kalimantan Tengah	1513-132
Sanjaya Gunungkidul, SMK	SMK Sanjaya Ngawen	Pendidikan Menengah Umum	07°50'23.94" S 110°42'06.84" T	Gunungkidul, Daerah Istimewa Yogyakarta	1408-314
Santa Anna, TK		Pendidikan Anak Usia Dini	02°42'49.51" S 111°10'15.54" T	Sukamara, Kalimantan Tengah	1513-132
Santa Bernadeth, SMP Katolik		Pendidikan Menengah Pertama	01°24'03.65" U 124°53'02.41" T	Minahasa, Sulawesi Utara	2417-144
Santa Elisabeth Ganjuran, RS		Rumah Sakit Umum	07°55'32.32" S 110°19'07.08" T	Bantul, Daerah Istimewa Yogyakarta	1408-221
Santa Maria, RS		Rumah Sakit Umum	06°53'41.69" S 109°23'12.66" T	Pemalang, Jawa Tengah	1309-322
Santa Theresia, SD Katolik		Pendidikan Dasar	01°20'16.78" U 124°43'44.82" T	Minahasa, Sulawesi Utara	2417-132
Santo Antonius, Gereja		Gereja	07°47'17.93" S 110°22'15.81" T	Kota Yogyakarta, Daerah Istimewa Yogyakarta	1408-223
Santo Fransiskus Xaverius, Gereja	Gereja Kidul Loji, Gereja Londo	Gereja	07°48'08.34" S 110°22'02.69" T	Kota Yogyakarta, Daerah Istimewa Yogyakarta	1408-223
Santo Joseph Tewaan, SD Katolik		Pendidikan Dasar	01°28'02.86" U 125°06'54.06" T	Kota Bitung, Sulawesi Utara	2417-233
Santo Joseph Tewaan, TK Katolik		Pendidikan Anak Usia Dini	01°28'01.95" U 125°06'53.89" T	Kota Bitung, Sulawesi Utara	2417-233

DAFTAR NAMA RUPABUMI

Nama Rupabumi	Nama Lain	Unsur Rupabumi	Koordinat	Wilayah Administrasi	Nomor Lembar Peta
Santo Klemens, Gereja		Gereja	00°37'04.95" S 114°34'09.13" T	Murung Raya, Kalimantan Tengah	1715-233
Santo Paulus, SD Katolik		Pendidikan Dasar	01°24'06.84" U 124°53'02.94" T	Minahasa, Sulawesi Utara	2417-144
Santo Yusup, Gereja	Gereja Santo Yusuf Bintaran	Gereja	07°48'10.83" S 110°22'22.33" T	Kota Yogyakarta, Daerah Istimewa Yogyakarta	1408-223
Santo Yusup, RS		Rumah Sakit Umum	07°41'44.80" S 110°13'24.00" T	Kulon Progo, Daerah Istimewa Yogyakarta	1408-232
Sapa Tinoor, Jembatan		Jembatan	01°23'58.85" U 124°49'37.14" T	Kota Tomohon, Sulawesi Utara	2417-143
Saptosari, Kantor Panewu		Kantor Camat	08°02'47.01" S 110°30'54.58" T	Gunungkidul, Daerah Istimewa Yogyakarta	1407-633
Sapundu Desa Sudan, Cagar Budaya		Pariwisata/Rekreasi Budaya	02°08'24.07" S 113°00'42.03" T	Kotawaringin Timur, Kalimantan Tengah	1613-531
Sapundu Katu, Cagar Budaya		Pariwisata/Rekreasi Budaya	02°08'14.14" S 113°00'36.92" T	Kotawaringin Timur, Kalimantan Tengah	1613-531
Sapundu Tiwah 1, Cagar Budaya		Pariwisata/Rekreasi Budaya	02°08'18.00" S 113°00'40.00" T	Kotawaringin Timur, Kalimantan Tengah	1613-531
Sapundu Ukie, Cagar Budaya		Pariwisata/Rekreasi Budaya	02°09'45.03" S 112°45'46.98" T	Kotawaringin Timur, Kalimantan Tengah	1613-441
Sarapat, Kantor Kepala Desa		Kantor Kepala Desa	02°06'50.19" S 115°06'42.13" T	Barito Timur, Kalimantan Tengah	1713-633
Sardonoharjo, Kantor Lurah		Kantor Kepala Desa	07°43'24.87" S 110°24'02.61" T	Sleman, Daerah Istimewa Yogyakarta	1408-242
Sario, Puskesmas		Puskesmas/ Puskesmas Pembantu	01°27'54.32" U 124°50'10.10" T	Kota Manado, Sulawesi Utara	2417-143
Sartika Indah, TK		Pendidikan Anak Usia Dini	02°25'54.37" S 111°10'10.29" T	Sukamara, Kalimantan Tengah	1513-412

DAFTAR NAMA RUPABUMI

Nama Rupabumi	Nama Lain	Unsur Rupabumi	Koordinat	Wilayah Administrasi	Nomor Lembar Peta
Sasana Wiratama, Museum	Museum Pangeran Diponegoro	Museum	07°47'12.56" S 110°21'05.31" T	Kota Yogyakarta, Daerah Istimewa Yogyakarta	1408-223
Sasmitaloka Panglima Besar Jenderal Sudirman, Museum		Museum	07°48'08.50" S 110°22'32.00" T	Kota Yogyakarta, Daerah Istimewa Yogyakarta	1408-224
Satimpo, Kantor Lurah		Kantor Lurah	00°07'39.70" U 117°28'33.80" T	Kota Bontang, Kalimantan Timur	1916-124
Satu Atap 1 Mihing Raya, SMP Negeri		Pendidikan Menengah Pertama	01°23'21.01" S 113°54'26.67" T	Gunung Mas, Kalimantan Tengah	1614-622
Satu Atap 1 Sepang, SMP Negeri		Pendidikan Menengah Pertama	01°31'56.91" S 113°55'04.36" T	Gunung Mas, Kalimantan Tengah	1614-344
Satu Atap Luwoo, SMP Negeri		Pendidikan Menengah Pertama	00°18'35.38" U 123°36'47.18" T	Bolaang Mongondow Selatan, Sulawesi Utara	2316-231
Satuan Polisi Perairan dan Udara Polres Sukamara, Kantor	KP3	Kantor Polisi	02°42'43.12" S 111°09'56.68" T	Sukamara, Kalimantan Tengah	1513-132
Satuan Ruang Geografis Prambanan, Kawasan		Pariwisata/Rekreasi Budaya	07°45'07.16" S 110°29'29.51" T	Sleman, Daerah Istimewa Yogyakarta	1408-224
Savoy Homann, Hotel		Hotel/Motel/Hostel/Losmen	06°55'18.60" S 107°36'37.24" T	Kota Bandung, Jawa Barat	1209-311
Sawah Besar, Kantor Camat		Kantor Camat	06°09'05.33" S 106°49'40.43" T	Kota Administrasi Jakarta Pusat, DKI Jakarta	1209-441
Sawahan 1 Surabaya, SD Negeri	SD Sawahan 1	Pendidikan Dasar	07°15'38.27" S 112°43'49.00" T	Kota Surabaya, Jawa Timur	1608-414
Sawahan, Kantor Lurah		Kantor Kepala Desa	07°55'33.35" S 110°44'27.97" T	Gunungkidul, Daerah Istimewa Yogyakarta	1408-312

DAFTAR NAMA RUPABUMI

Nama Rupabumi	Nama Lain	Unsur Rupabumi	Koordinat	Wilayah Administrasi	Nomor Lembar Peta
Sawokembar, Gereja	GKJ Gondokusuman	Gereja	07°47'08.08" S 110°22'45.12" T	Kota Yogyakarta, Daerah Istimewa Yogyakarta	1408-224
Sebabi, Kantor Kepala Desa		Kantor Kepala Desa	02°18'25.92" S 112°11'49.38" T	Seruyan, Kalimantan Tengah	1513-614
Sebangau Jaya, Kantor Kepala Desa		Kantor Kepala Desa	02°53'18.61" S 113°50'01.80" T	Pulang Pisau, Kalimantan Tengah	1613-321
Sebangau Kuala, Kantor Camat		Kantor Camat	02°55'51.12" S 113°50'00.28" T	Pulang Pisau, Kalimantan Tengah	1613-321
Sebangau Permai 1, SD Negeri	SD Negeri Sebangau Permai 1 (UPT 1 Sebangau)	Pendidikan Dasar	02°56'11.31" S 113°50'19.72" T	Pulang Pisau, Kalimantan Tengah	1613-321
Sebangau Permai 2, SD Negeri	SD Negeri Sebangau Permai 2 (UPT 2 Sebangau)	Pendidikan Dasar	02°55'34.40" S 113°49'22.94" T	Pulang Pisau, Kalimantan Tengah	1613-321
Sebangaujaya 1, SD Negeri	SD Negeri Sebangau Jaya 1 (UPT 6 Sebangau)	Pendidikan Dasar	02°53'27.50" S 113°50'09.87" T	Pulang Pisau, Kalimantan Tengah	1613-321
Sebani, Kantor Lurah		Kantor Lurah	07°38'47.79" S 112°53'22.31" T	Kota Pasuruan, Jawa Timur	1608-142
Seberida, Kantor Camat		Kantor Camat	00°32'14.31" S 102°24'57.36" T	Indragiri Hulu, Riau	0915-144
Sebulu, Kantor Camat		Kantor Camat	00°16'17.60" S 117°00'22.59" T	Kutai Kartanegara, Kalimantan Timur	1915-413
Sedayu, Kantor Panewu		Kantor Camat	07°48'49.61" S 110°15'30.21" T	Bantul, Daerah Istimewa Yogyakarta	1408-223
Sei Gohong, Kantor Lurah		Kantor Lurah	01°57'51.57" S 113°45'28.21" T	Kota Palangkaraya, Kalimantan Tengah	1614-321
Sei Hambawang, Kantor Kepala Desa		Kantor Kepala Desa	03°15'34.91" S 113°38'33.85" T	Pulang Pisau, Kalimantan Tengah	1612-614
Sejahtera, Koperasi Simpan Pinjam		Kantor Keuangan Lainnya	01°18'45.24" U 124°54'46.77" T	Minahasa, Sulawesi Utara	2417-142

DAFTAR NAMA RUPABUMI

Nama Rupabumi	Nama Lain	Unsur Rupabumi	Koordinat	Wilayah Administrasi	Nomor Lembar Peta
Sejahtera, Koperasi Simpan Pinjam		Kantor Keuangan Lainnya	02°42'45.60" S 111°10'26.73" T	Sukamara, Kalimantan Tengah	1513-132
Sejarah Purbakala Pleret, Museum		Museum	07°52'07.02" S 110°24'18.98" T	Bantul, Daerah Istimewa Yogyakarta	1408-224
Sekapuk, Kantor Kepala Desa		Kantor Kepala Desa	06°57'10.97" S 112°30'15.50" T	Gresik, Jawa Timur	1609-111
Sekar, Kantor Kepala Desa		Kantor Kepala Desa	08°06'54.30" S 110°58'37.17" T	Pacitan, Jawa Timur	1407-644
Sekarmawar, Kantor Lurah		Kantor Lurah	00°21'04.20" S 102°18'05.61" T	Indragiri Hulu, Riau	0915-423
Sekip Hilir, Kantor Lurah		Kantor Lurah	00°22'54.70" S 102°32'54.07" T	Indragiri Hulu, Riau	0915-511
Sekip Hulu, Kantor Lurah		Kantor Lurah	00°22'47.53" S 102°32'28.13" T	Indragiri Hulu, Riau	0915-511
Sektor Aertembaga, Kantor Kepolisian		Kantor Polisi	01°27'32.30" U 125°12'04.22" T	Kota Bitung, Sulawesi Utara	2417-234
Sektor Awang, Kantor Kepolisian		Kantor Polisi	01°58'49.45" S 115°14'38.36" T	Barito Timur, Kalimantan Tengah	1714-312
Sektor Balai Riam, Kantor Kepolisian		Kantor Polisi	02°20'00.80" S 111°09'15.06" T	Sukamara, Kalimantan Tengah	1513-414
Sektor Basarang, Kantor Kepolisian		Kantor Polisi	02°56'50.00" S 114°18'01.42" T	Kapuas, Kalimantan Tengah	1713-121
Sektor Benua Lima, Kantor Kepolisian		Kantor Polisi	02°11'52.53" S 115°14'18.81" T	Barito Timur, Kalimantan Tengah	1713-632
Sektor Delang, Kantor Kepolisian		Kantor Polisi	01°35'57.46" S 111°02'17.45" T	Lamandau, Kalimantan Tengah	1514-133

DAFTAR NAMA RUPABUMI

Nama Rupabumi	Nama Lain	Unsur Rupabumi	Koordinat	Wilayah Administrasi	Nomor Lembar Peta
Sektor Dusun Tengah, Kantor Kepolisian		Kantor Polisi	01°48'04.94" S 115°08'58.30" T	Barito Timur, Kalimantan Tengah	1714-314
Sektor Dusun Timur, Kantor Kepolisian		Kantor Polisi	02°06'56.91" S 115°10'10.65" T	Barito Timur, Kalimantan Tengah	1713-634
Sektor Kecamatan Tanah Tumbuh, Kantor Kepolisian		Kantor Polisi	01°25'48.32" S 101°52'59.09" T	Bungo, Jambi	0814-622
Sektor Mapanget, Kantor Kepolisian		Kantor Polisi	01°30'01.10" U 124°53'52.08" T	Kota Manado, Sulawesi Utara	2417-422
Sektor Patangkep Tutui, Kantor Kepolisian		Kantor Polisi	02°03'40.80" S 115°20'10.29" T	Barito Timur, Kalimantan Tengah	1713-643
Sektor Pematang Karau, Kantor Kepolisian		Kantor Polisi	01°49'04.64" S 115°01'48.91" T	Barito Timur, Kalimantan Tengah	1714-313
Sektor Ranowulu, Kantor Kepolisian		Kantor Polisi	01°27'12.95" U 125°07'22.10" T	Kota Bitung, Sulawesi Utara	2417-233
Sektor Ratahan, Kantor Kepolisian		Kantor Polisi	01°03'17.65" U 124°48'05.63" T	Minahasa Tenggara, Sulawesi Utara	2417-121
Sektor Sang Tombolang, Kantor Kepolisian		Kantor Polisi	00°50'09.04" U 123°50'06.10" T	Bolaang Mongondow, Sulawesi Utara	2316-541
Sektor Selat, Kantor Kepolisian		Kantor Polisi	03°00'37.01" S 114°23'15.46" T	Kapuas, Kalimantan Tengah	1712-444

DAFTAR NAMA RUPABUMI

Nama Rupabumi	Nama Lain	Unsur Rupabumi	Koordinat	Wilayah Administrasi	Nomor Lembar Peta
Sektor Sukamara, Kantor Kepolisian		Kantor Polisi	02°43'04.48" S 111°09'54.72" T	Sukamara, Kalimantan Tengah	1513-132
Sektor Tomohon Tengah, Kantor Kepolisian		Kantor Polisi	01°20'00.14" U 124°50'16.43" T	Kota Tomohon, Sulawesi Utara	2417-141
Sela, Masjid		Masjid	07°48'24.40" S 110°21'57.32" T	Kota Yogyakarta, Daerah Istimewa Yogyakarta	1408-223
Selang, Kantor Lurah		Kantor Kepala Desa	07°58'02.50" S 110°37'13.37" T	Gunungkidul, Daerah Istimewa Yogyakarta	1408-311
Selat, Kantor Camat	Kantor Kecamatan Selat	Kantor Camat	03°00'08.44" S 114°23'26.83" T	Kapuas, Kalimantan Tengah	1712-444
Selemam, Kantor Kepala Desa		Kantor Kepala Desa	03°59'02.65" U 108°17'34.98" T	Natuna, Kepulauan Riau	1319-443
Selunuk, Kantor Kepala Desa		Kantor Kepala Desa	02°26'36.32" S 112°26'57.50" T	Seruyan, Kalimantan Tengah	1513-622
Semaki, Kantor Lurah		Kantor Lurah	07°47'56.79" S 110°23'08.78" T	Kota Yogyakarta, Daerah Istimewa Yogyakarta	1408-224
Semanu, Kantor Lurah		Kantor Kepala Desa	07°59'47.75" S 110°39'00.81" T	Gunungkidul, Daerah Istimewa Yogyakarta	1408-312
Semanu, Kantor Panewu		Kantor Camat	08°00'10.11" S 110°38'57.33" T	Gunungkidul, Daerah Istimewa Yogyakarta	1407-634
Semarangan 1, SD Negeri		Pendidikan Dasar	07°46'18.87" S 110°18'39.41" T	Sleman, Daerah Istimewa Yogyakarta	1408-223
Sematu Jaya, Kantor Camat		Kantor Camat	02°14'58.25" S 111°31'50.76" T	Lamandau, Kalimantan Tengah	1513-531
Sembubuk, Kantor Kepala Desa		Kantor Kepala Desa	01°34'01.69" S 103°32'41.06" T	Muaro Jambi, Jambi	1014-133
Semin, Kantor Panewu		Kantor Camat	07°52'08.22" S 110°43'57.09" T	Gunungkidul, Daerah Istimewa Yogyakarta	1408-314

DAFTAR NAMA RUPABUMI

Nama Rupabumi	Nama Lain	Unsur Rupabumi	Koordinat	Wilayah Administrasi	Nomor Lembar Peta
Semoyo, Kantor Lurah		Kantor Kepala Desa	07°52'49.26" S 110°28'55.34" T	Gunungkidul, Daerah Istimewa Yogyakarta	1408-222
Sempaja, Stadion Madya		Stadion/ Tribun/ Bangunan Olah Raga	00°27'10.54" S 117°09'24.56" T	Kota Samarinda, Kalimantan Timur	1915-412
Semper Barat, Kantor Lurah		Kantor Lurah	06°07'47.52" S 106°55'36.43" T	Kota Administrasi Jakarta Utara, DKI Jakarta	1209-442
Semper Timur, Kantor Lurah		Kantor Lurah	06°06'49.46" S 106°55'33.94" T	Kota Administrasi Jakarta Utara, DKI Jakarta	1209-444
Semugih, Kantor Lurah		Kantor Kepala Desa	08°04'10.16" S 110°45'33.73" T	Gunungkidul, Daerah Istimewa Yogyakarta	1407-643
Senaung, Kantor Kepala Desa		Kantor Kepala Desa	01°33'35.00" S 103°32'48.66" T	Muaro Jambi, Jambi	1014-133
Senayan, Kantor Lurah		Kantor Lurah	06°13'39.80" S 106°48'45.49" T	Kota Administrasi Jakarta Selatan, DKI Jakarta	1209-441
Sendang, Kantor Kepala Desa		Kantor Kepala Desa	08°11'36.11" S 110°56'16.45" T	Pacitan, Jawa Timur	1407-642
Sendangan, Kantor Hukum Tua		Kantor Kepala Desa	01°15'11.96" U 124°46'44.32" T	Minahasa, Sulawesi Utara	2417-141
Senen, Kantor Camat		Kantor Camat	06°11'05.18" S 106°50'36.08" T	Kota Administrasi Jakarta Pusat, DKI Jakarta	1209-441
Senen, Kantor Lurah		Kantor Lurah	06°10'21.42" S 106°50'32.75" T	Kota Administrasi Jakarta Pusat, DKI Jakarta	1209-441
Seng Bo Kiong Bitung, Kelenteng		Kelenteng	01°26'59.25" U 125°10'47.59" T	Kota Bitung, Sulawesi Utara	2417-234
Seni Indonesia Yogyakarta, Institut	Institut Seni Indonesia	Pendidikan Tinggi	07°51'02.41" S 110°21'25.10" T	Bantul, Daerah Istimewa Yogyakarta	1408-223

DAFTAR NAMA RUPABUMI

Nama Rupabumi	Nama Lain	Unsur Rupabumi	Koordinat	Wilayah Administrasi	Nomor Lembar Peta
Seni Kaligrafi Al Quran Diwani, Sanggar		Pendidikan/ Penelitian Lainnya	02°42'29.93" S 111°10'22.53" T	Sukamara, Kalimantan Tengah	1513-132
Sentani, Bandara		Pelabuhan Udara Internasional	02°34'29.61" S 140°30'46.03" T	Jayapura, Papua	3413-333
Sentolo, Stasiun		Stasiun Kereta Api	07°49'59.53" S 110°13'12.37" T	Kulon Progo, Daerah Istimewa Yogyakarta	1408-214
Sentul, Kantor Kepala Desa		Kantor Kepala Desa	07°49'03.51" S 112°42'45.82" T	Pasuruan, Jawa Timur	1608-114
Sepang, Kantor Camat		Kantor Camat	01°29'33.98" S 113°52'02.57" T	Gunung Mas, Kalimantan Tengah	1614-621
Sepaso, Kantor Kepala Desa		Kantor Kepala Desa	00°44'40.31" U 117°35'01.12" T	Kutai Timur, Kalimantan Timur	1916-513
Seribu, Taman Makam Pahlawan		Pemakaman Khusus	06°20'00.42" S 106°40'22.99" T	Kota Tangerang Selatan, Banten	1209-414
Seruyan Hilir Timur, Kantor Camat		Kantor Camat	03°21'10.16" S 112°36'18.36" T	Seruyan, Kalimantan Tengah	1612-413
Seruyan Hilir, Kantor Camat		Kantor Camat	03°22'16.50" S 112°33'07.34" T	Seruyan, Kalimantan Tengah	1612-413
Seruyan Raya, Kantor Camat		Kantor Camat	02°31'04.69" S 112°28'18.35" T	Seruyan, Kalimantan Tengah	1513-344
Seruyan, Kantor Bupati		Kantor Bupati	03°24'50.86" S 112°32'29.90" T	Seruyan, Kalimantan Tengah	1612-411
Seseh, Pantai		Pariwisata/ Rekreasi Pantai	08°38'49.95" S 115°06'51.66" T	Badung, Bali	1707-331
Setiabudi, Kantor Camat		Kantor Camat	06°12'30.52" S 106°49'25.06" T	Kota Administrasi Jakarta Selatan, DKI Jakarta	1209-441
Setiabudi, Kantor Lurah		Kantor Lurah	06°12'29.72" S 106°49'25.99" T	Kota Administrasi Jakarta Selatan, DKI Jakarta	1209-441

DAFTAR NAMA RUPABUMI

Nama Rupabumi	Nama Lain	Unsur Rupabumi	Koordinat	Wilayah Administrasi	Nomor Lembar Peta
Sewandanan, Alun-alun		Taman	07°48'04.85" S 110°22'34.42" T	Kota Yogyakarta, Daerah Istimewa Yogyakarta	1408-224
Sewon, Kantor Panewu		Kantor Camat	07°50'58.21" S 110°21'33.43" T	Bantul, Daerah Istimewa Yogyakarta	1408-223
Shaar Hashamayim, Sinagoge		Peribadatan/ Sosial Lainnya	01°18'29.38" U 124°54'27.01" T	Minahasa, Sulawesi Utara	2417-142
Sia, SD Negeri		Pendidikan Dasar	00°45'53.85" U 124°20'40.02" T	Kota Kotamobagu, Sulawesi Utara	2316-641
Sibetan, Perkebunan Agrowisata		Taman Botani	08°26'28.70" S 115°31'10.90" T	Karangasem, Bali	1807-411
Sibung, Kantor Kepala Desa		Kantor Kepala Desa	01°44'09.53" S 115°11'11.56" T	Barito Timur, Kalimantan Tengah	1714-332
Sidodamai, Kantor Lurah		Kantor Lurah	00°30'04.15" S 117°10'01.18" T	Kota Samarinda, Kalimantan Timur	1915-134
Sidoharjo, Kantor Kepala Desa		Kantor Kepala Desa	06°41'00.49" S 111°06'06.01" T	Pati, Jawa Tengah	1509-131
Sidoharjo, Kantor Lurah		Kantor Kepala Desa	08°05'26.99" S 110°37'34.12" T	Gunungkidul, Daerah Istimewa Yogyakarta	1407-634
Sidokumpul, Kantor Kepala Desa		Kantor Kepala Desa	07°01'55.03" S 112°33'35.78" T	Gresik, Jawa Timur	1608-433
Sidoluhur, Kantor Kepala Desa		Kantor Kepala Desa	06°48'00.75" S 111°14'31.23" T	Pati, Jawa Tengah	1509-114
Sidomukti, Kantor Kepala Desa		Kantor Kepala Desa	06°46'55.23" S 111°11'46.18" T	Pati, Jawa Tengah	1509-114
Sidomulyo, Kantor Kepala Desa		Kantor Kepala Desa	07°30'16.64" S 111°11'50.36" T	Ngawi, Jawa Timur	1508-134
Sidomulyo, Kantor Lurah		Kantor Lurah	00°29'38.53" S 117°09'41.41" T	Kota Samarinda, Kalimantan Timur	1915-412

DAFTAR NAMA RUPABUMI

Nama Rupabumi	Nama Lain	Unsur Rupabumi	Koordinat	Wilayah Administrasi	Nomor Lembar Peta
Sidomulyo, Kantor Lurah		Kantor Kepala Desa	07°57'23.80" S 110°18'18.42" T	Bantul, Daerah Istimewa Yogyakarta	1408-221
Sidorejo, Kantor Lurah		Kantor Kepala Desa	07°45'39.77" S 110°16'02.09" T	Sleman, Daerah Istimewa Yogyakarta	1408-223
Sijuk, Kantor Camat		Kantor Camat	02°34'14.33" S 107°46'15.24" T	Belitung, Kepulauan Bangka Belitung	1213-343
Sijuk, Kantor Kepala Desa		Kantor Kepala Desa	02°34'32.91" S 107°46'12.75" T	Belitung, Kepulauan Bangka Belitung	1213-343
Silian, Puskesmas		Puskesmas/ Puskesmas Pembantu	01°03'50.82" U 124°40'18.98" T	Minahasa Tenggara, Sulawesi Utara	2417-112
Siloam Gereja Masehi Injili, RSU		Rumah Sakit Umum	01°15'15.75" U 124°46'48.62" T	Minahasa, Sulawesi Utara	2417-141
Simpang Bingkuang, Kantor Kepala Desa		Kantor Kepala Desa	01°52'52.83" S 115°09'44.54" T	Barito Timur, Kalimantan Tengah	1714-312
Simpang Naneng, Kantor Kepala Desa		Kantor Kepala Desa	01°59'46.60" S 115°05'45.99" T	Barito Timur, Kalimantan Tengah	1714-311
Simpati, Kolam Pemandian	Kolam Abus	Arena Kolam Renang/Olah Raga Air	02°43'45.16" S 111°09'54.62" T	Sukamara, Kalimantan Tengah	1513-132
Sinandaka 1, Jembatan	Jembatan Sinandaka I	Jembatan	00°20'23.18" U 123°48'46.10" T	Bolaang Mongondow Selatan, Sulawesi Utara	2316-241
Sinandaka 2, Jembatan	Jembatan Sinandaka II	Jembatan	00°20'21.61" U 123°48'37.51" T	Bolaang Mongondow Selatan, Sulawesi Utara	2316-241
Sinar Bahari, Gedung Pertemuan		Teater Seni/ Konser/ Pameran/ Pertemuan	01°26'59.51" U 125°10'46.11" T	Kota Bitung, Sulawesi Utara	2417-234
Sindutan, Kantor Lurah		Kantor Kepala Desa	07°53'08.82" S 110°02'53.33" T	Kulon Progo, Daerah Istimewa Yogyakarta	1408-211
Sine, Kantor Camat		Kantor Camat	07°30'33.91" S 111°10'00.02" T	Ngawi, Jawa Timur	1508-134

DAFTAR NAMA RUPABUMI

Nama Rupabumi	Nama Lain	Unsur Rupabumi	Koordinat	Wilayah Administrasi	Nomor Lembar Peta
Sineleyan, Jembatan		Jembatan	01°19'47.53" U 124°50'19.31" T	Kota Tomohon, Sulawesi Utara	2417-141
Singonegaran, Kantor Lurah		Kantor Lurah	07°49'39.09" S 112°01'18.92" T	Kota Kediri, Jawa Timur	1508-313
Sinode GMIM, Kantor		Gedung/ Bangunan	01°20'04.95" U 124°50'15.08" T	Kota Tomohon, Sulawesi Utara	2417-141
Siong, Kantor Kepala Desa		Kantor Kepala Desa	02°05'53.07" S 115°00'40.60" T	Barito Timur, Kalimantan Tengah	1713-633
Siong, Kantor Kepala Desa		Kantor Kepala Desa	02°05'53.08" S 115°00'40.58" T	Barito Timur, Kalimantan Tengah	1713-633
Sirajul Huda, Masjid		Masjid	02°59'31.89" S 114°21'49.72" T	Kapuas, Kalimantan Tengah	1713-121
Siraman, Kantor Lurah		Kantor Kepala Desa	07°58'16.72" S 110°35'14.42" T	Gunungkidul, Daerah Istimewa Yogyakarta	1408-311
Siyut, Pantai		Pariwisata/ Rekreasi Pantai	08°34'30.48" S 115°22'12.48" T	Gianyar, Bali	1707-343
Slerok 1, SD		Pendidikan Dasar	06°53'05.94" S 109°08'41.69" T	Kota Tegal, Jawa Tengah	1309-312
Slerok 3, SD		Pendidikan Dasar	06°53'08.85" S 109°08'41.15" T	Kota Tegal, Jawa Tengah	1309-312
Slipi, Kantor Lurah		Kantor Lurah	06°11'37.00" S 106°48'06.76" T	Kota Administrasi Jakarta Barat, DKI Jakarta	1209-441
Slukat, Pantai		Pariwisata/ Rekreasi Pantai	08°35'57.38" S 115°20'14.04" T	Gianyar, Bali	1707-343
Sodo, Kantor Lurah		Kantor Kepala Desa	08°00'14.23" S 110°33'35.16" T	Gunungkidul, Daerah Istimewa Yogyakarta	1407-633
Soekarno-Hatta, Bandara	Bandara Cengkareng	Pelabuhan Udara Internasional	06°07'51.31" S 106°39'22.32" T	Kota Tangerang, Banten	1209-432
Sogan, Kantor Lurah		Kantor Kepala Desa	07°53'27.11" S 110°06'58.84" T	Kulon Progo, Daerah Istimewa Yogyakarta	1408-211
Sokopuro, Masjid		Masjid	07°52'42.99" S 110°23'33.06" T	Bantul, Daerah Istimewa Yogyakarta	1408-222

DAFTAR NAMA RUPABUMI

Nama Rupabumi	Nama Lain	Unsur Rupabumi	Koordinat	Wilayah Administrasi	Nomor Lembar Peta
Solo Balapan, Stasiun		Stasiun Kereta Api	07°33'25.32" S 110°49'17.06" T	Kota Surakarta, Jawa Tengah	1408-343
Solojebres, Stasiun	Stasiun Jebres	Stasiun Kereta Api	07°33'43.81" S 110°50'22.12" T	Kota Surakarta, Jawa Tengah	1408-343
Solok, Kantor Kepala Desa		Kantor Kepala Desa	01°35'10.55" S 103°43'00.98" T	Muaro Jambi, Jambi	1014-134
Soloksipin, Kantor Lurah		Kantor Lurah	01°35'46.16" S 103°36'00.65" T	Kota Jambi, Jambi	1014-133
Sonder, Kantor Camat		Kantor Camat	01°15'30.89" U 124°46'32.34" T	Minahasa, Sulawesi Utara	2417-141
Songbanyu, Kantor Lurah		Kantor Kepala Desa	08°08'48.93" S 110°48'52.41" T	Gunungkidul, Daerah Istimewa Yogyakarta	1407-641
Sonobudoyo Unit 1, Museum		Museum	07°48'08.29" S 110°21'50.17" T	Kota Yogyakarta, Daerah Istimewa Yogyakarta	1408-223
Sorosutan, Kantor Lurah		Kantor Lurah	07°49'32.50" S 110°22'48.97" T	Kota Yogyakarta, Daerah Istimewa Yogyakarta	1408-224
Sosromenduran, Kantor Lurah		Kantor Lurah	07°47'30.47" S 110°21'52.54" T	Kota Yogyakarta, Daerah Istimewa Yogyakarta	1408-223
Srandakan, Kantor Panewu		Kantor Camat	07°56'20.05" S 110°14'46.74" T	Bantul, Daerah Istimewa Yogyakarta	1408-212
Srengseng Sawah, Kantor Lurah		Kantor Lurah	06°20'43.90" S 106°49'51.65" T	Kota Administrasi Jakarta Selatan, DKI Jakarta	1209-423
Sresesh, Kantor Camat		Kantor Camat	07°13'22.11" S 113°04'24.95" T	Sampang, Jawa Timur	1608-531
Srigading, Kantor Lurah		Kantor Kepala Desa	07°58'34.57" S 110°16'57.58" T	Bantul, Daerah Istimewa Yogyakarta	1408-221
Srikaton, Kantor Kepala Desa		Kantor Kepala Desa	06°46'46.98" S 111°14'35.88" T	Pati, Jawa Tengah	1509-114
Sriwedari, Kantor Kepala Desa		Kantor Kepala Desa	06°45'29.11" S 111°13'00.12" T	Pati, Jawa Tengah	1509-114

DAFTAR NAMA RUPABUMI

Nama Rupabumi	Nama Lain	Unsur Rupabumi	Koordinat	Wilayah Administrasi	Nomor Lembar Peta
St Antonius Padua Wailan, SD Katolik		Pendidikan Dasar	01°20'17.34" U 124°49'01.40" T	Kota Tomohon, Sulawesi Utara	2417-141
St Rosa de Lima, SMA Katolik		Pendidikan Menengah Umum	01°18'35.40" U 124°54'33.53" T	Minahasa, Sulawesi Utara	2417-142
Stella Duce 2 Yogyakarta, SMP		Pendidikan Menengah Pertama	07°49'07.97" S 110°21'34.43" T	Kota Yogyakarta, Daerah Istimewa Yogyakarta	1408-223
Stella Duce Bantul, SMA	SMA Stella Duce 3	Pendidikan Menengah Umum	07°55'36.49" S 110°19'11.90" T	Bantul, Daerah Istimewa Yogyakarta	1408-221
Suatang Keteban, Kantor Kepala Desa		Kantor Kepala Desa	01°57'28.61" S 116°11'37.52" T	Paser, Kalimantan Timur	1814-212
Sub Sektor Paku, Kantor Kepolisian		Kantor Polisi	01°54'57.82" S 115°07'53.94" T	Barito Timur, Kalimantan Tengah	1714-312
Sugiharjo, Kantor Kepala Desa		Kantor Kepala Desa	06°44'54.53" S 111°04'03.89" T	Pati, Jawa Tengah	1509-131
Sukabumi Utara, Kantor Lurah		Kantor Lurah	06°12'36.00" S 106°46'39.46" T	Kota Administrasi Jakarta Barat, DKI Jakarta	1209-441
Sukamara, GOR		Arena Atletik dan Olah Raga	02°43'42.69" S 111°09'55.37" T	Sukamara, Kalimantan Tengah	1513-132
Sukamara, Kantor Camat		Kantor Camat	02°42'30.38" S 111°10'25.79" T	Sukamara, Kalimantan Tengah	1513-132
Sukamara, Kantor PDAM		Pengolahan Air Minum	02°43'35.39" S 111°09'52.11" T	Sukamara, Kalimantan Tengah	1513-132
Sukamara, Kantor Pos		Kantor Pos	02°42'50.31" S 111°10'06.34" T	Sukamara, Kalimantan Tengah	1513-132
Sukamara, MA Negeri		Pendidikan Menengah Umum	02°43'32.59" S 111°10'00.38" T	Sukamara, Kalimantan Tengah	1513-132

DAFTAR NAMA RUPABUMI

Nama Rupabumi	Nama Lain	Unsur Rupabumi	Koordinat	Wilayah Administrasi	Nomor Lembar Peta
Sukamara, MTs Negeri		Pendidikan Menengah Pertama	02°42'37.23" S 111°10'22.81" T	Sukamara, Kalimantan Tengah	1513-132
Sukamara, Puskesmas		Puskesmas/ Puskesmas Pembantu	02°42'28.60" S 111°10'23.50" T	Sukamara, Kalimantan Tengah	1513-132
Sukamara, RSUD		Rumah Sakit Umum	02°44'30.09" S 111°09'59.59" T	Sukamara, Kalimantan Tengah	1513-132
Sukapura, Kantor Lurah		Kantor Lurah	06°08'53.25" S 106°55'26.87" T	Kota Administrasi Jakarta Utara, DKI Jakarta	1209-442
Sukatani, Stasiun		Stasiun Kereta Api	06°36'39.28" S 107°24'30.77" T	Purwakarta, Jawa Barat	1209-244
Sukma Farma, Apotek		Fasilitas Kesehatan Lainnya	02°42'23.56" S 111°10'16.99" T	Sukamara, Kalimantan Tengah	1513-132
Sukma Indah, Taman		Taman	02°44'11.71" S 111°09'59.95" T	Sukamara, Kalimantan Tengah	1513-132
Sukma Sejahtera, Pasar Ikan		Pusat Perdagangan Tradisional (Pasar Eceran/ Grosir/Induk)	02°42'57.06" S 111°09'44.19" T	Sukamara, Kalimantan Tengah	1513-132
Sukoagung, Kantor Kepala Desa		Kantor Kepala Desa	06°44'43.57" S 111°11'29.85" T	Pati, Jawa Tengah	1509-132
Sukodono, Kantor Kepala Desa		Kantor Kepala Desa	08°06'19.26" S 110°58'23.51" T	Pacitan, Jawa Timur	1407-644
Sukoharjo, Kantor Kepala Desa		Kantor Kepala Desa	06°42'09.82" S 111°03'59.11" T	Pati, Jawa Tengah	1509-131
Sukolilo, Kantor Camat		Kantor Camat	06°55'51.66" S 110°55'05.23" T	Pati, Jawa Tengah	1409-322
Sukolilo, Kantor Kepala Desa		Kantor Kepala Desa	08°06'32.71" S 112°42'41.50" T	Malang, Jawa Timur	1607-434

DAFTAR NAMA RUPABUMI

Nama Rupabumi	Nama Lain	Unsur Rupabumi	Koordinat	Wilayah Administrasi	Nomor Lembar Peta
Sukorejo Wetan, Kantor Kepala Desa		Kantor Kepala Desa	08°09'24.83" S 112°03'02.47" T	Tulungagung, Jawa Timur	1507-631
Sukorukun, Kantor Kepala Desa		Kantor Kepala Desa	06°46'05.11" S 111°12'51.64" T	Pati, Jawa Tengah	1509-114
Suku Dinas Kependudukan Dan Catatan Sipil Kota Administrasi Jakarta Utara, Kantor		Kantor Pemerintah Lainnya	06°07'03.41" S 106°53'40.15" T	Kota Administrasi Jakarta Utara, DKI Jakarta	1209-444
Suku Dinas Kependudukan Dan Pencatatan Sipil Jakarta Selatan, Kantor		Kantor Pemerintah Lainnya	06°14'53.22" S 106°47'34.18" T	Kota Administrasi Jakarta Selatan, DKI Jakarta	1209-441
Suku Dinas Kesehatan Jakarta Pusat, Kantor		Kantor Pemerintah Lainnya	06°11'23.25" S 106°51'34.38" T	Kota Administrasi Jakarta Pusat, DKI Jakarta	1209-441
Suku Dinas Kesehatan Jakarta Timur, Kantor		Kantor Pemerintah Lainnya	06°12'50.64" S 106°51'43.60" T	Kota Administrasi Jakarta Timur, DKI Jakarta	1209-441
Suku Dinas Lingkungan Hidup Jakarta Barat, Kantor		Kantor Pemerintah Lainnya	06°09'08.87" S 106°46'20.53" T	Kota Administrasi Jakarta Barat, DKI Jakarta	1209-441
Suku Dinas Lingkungan Hidup Jakarta Timur, Kantor		Kantor Pemerintah Lainnya	06°17'17.02" S 106°52'57.61" T	Kota Administrasi Jakarta Timur, DKI Jakarta	1209-424

DAFTAR NAMA RUPABUMI

Nama Rupabumi	Nama Lain	Unsur Rupabumi	Koordinat	Wilayah Administrasi	Nomor Lembar Peta
Suku Dinas Pemadam Kebakaran Dan Penanggulangan Bencana Kota Administrasi Jakarta Utara, Kantor		Kantor Pemerintah Lainnya	06°07'37.66" S 106°55'36.13" T	Kota Administrasi Jakarta Utara, DKI Jakarta	1209-442
Suku Dinas Penanggulangan Kebakaran Dan Penyelamatan Kota Administrasi Jakarta Timur, Kantor		Kantor Pemerintah Lainnya	06°12'34.72" S 106°51'33.41" T	Kota Administrasi Jakarta Timur, DKI Jakarta	1209-441
Suku Dinas Perhubungan Jakarta Pusat, Kantor		Kantor Pemerintah Lainnya	06°10'23.48" S 106°50'36.11" T	Kota Administrasi Jakarta Pusat, DKI Jakarta	1209-441
Suku Dinas Perhubungan Kota Administrasi Jakarta Utara, Kantor		Kantor Pemerintah Lainnya	06°07'21.77" S 106°53'38.34" T	Kota Administrasi Jakarta Utara, DKI Jakarta	1209-444
Sulawesi Barat, Kantor Gubernur		Kantor Gubernur	02°39'53.73" S 118°51'10.06" T	Mamuju, Sulawesi Barat	2013-141
Sulawesi Selatan, Kantor Gubernur		Kantor Gubernur	05°08'22.16" S 119°27'08.19" T	Kota Makassar, Sulawesi Selatan	2010-542
Sulawesi Tengah, Kantor Gubernur		Kantor Gubernur	00°53'26.36" S 119°52'15.95" T	Kota Palu, Sulawesi Tengah	2015-321
Sulawesi Tenggara, Kantor Gubernur		Kantor Gubernur	04°01'28.97" S 122°32'25.93" T	Kota Kendari, Sulawesi Tenggara	2211-633
Sulawesi Utara, Kantor Gubernur		Kantor Gubernur	01°28'11.61" U 124°50'41.44" T	Kota Manado, Sulawesi Utara	2417-143

DAFTAR NAMA RUPABUMI

Nama Rupabumi	Nama Lain	Unsur Rupabumi	Koordinat	Wilayah Administrasi	Nomor Lembar Peta
Suling Tambun, Kantor Camat		Kantor Camat	01°18'40.94" S 111°44'42.03" T	Seruyan, Kalimantan Tengah	1514-514
Sultan Aji Muhammad Sulaiman, Bandara	Bandara Sepinggan	Pelabuhan Udara Internasional	01°15'43.03" S 116°53'55.72" T	Kota Balikpapan, Kalimantan Timur	1814-624
Sultan Babullah, Bandara		Pelabuhan Udara Domestik	00°49'56.66" U 127°22'40.59" T	Kota Ternate, Maluku Utara	2516-642
Sultan Hamengku Buwono IX, Museum		Museum	07°48'27.97" S 110°21'51.77" T	Kota Yogyakarta, Daerah Istimewa Yogyakarta	1408-223
Sultan Hasanuddin, Bandara		Pelabuhan Udara Internasional	05°04'36.46" S 119°32'48.69" T	Maros, Sulawesi Selatan	2010-633
Sultan Imanuddin Pangkalan Bun, RSUD		Rumah Sakit Umum	02°41'27.16" S 111°37'52.30" T	Kotawaringin Barat, Kalimantan Tengah	1513-232
Sultan Iskandar Muda, Bandara		Pelabuhan Udara Internasional	05°31'04.60" U 095°25'02.19" T	Aceh Besar, Aceh	0421-522
Sultan Mahmud Badaruddin II, Bandara		Pelabuhan Udara Internasional	02°53'41.57" S 104°42'16.86" T	Kota Palembang, Sumatera Selatan	1013-312
Sultan Muhammad Salahuddin, Bandara		Pelabuhan Udara Domestik	08°32'30.34" S 118°41'31.85" T	Bima, Nusa Tenggara Barat	2007-134
Sultan Riau Penyengat, Masjid Raya		Masjid	00°55'46.21" U 104°25'13.13" T	Kota Tanjung Pinang, Kepulauan Riau	1016-544
Sultan Syarif Kasim II, Bandara		Pelabuhan Udara Internasional	00°27'52.48" U 101°26'51.38" T	Kota Pekanbaru, Riau	0816-244
Sultan Thaha, Bandara		Pelabuhan Udara Domestik	01°37'56.86" S 103°38'35.97" T	Kota Jambi, Jambi	1014-132

DAFTAR NAMA RUPABUMI

Nama Rupabumi	Nama Lain	Unsur Rupabumi	Koordinat	Wilayah Administrasi	Nomor Lembar Peta
Sulthonain Nitikan, Masjid		Masjid	07°49'39.06" S 110°23'03.71" T	Kota Yogyakarta, Daerah Istimewa Yogyakarta	1408-224
Sulthoni Kepatihan, Masjid		Masjid	07°47'44.05" S 110°21'59.22" T	Kota Yogyakarta, Daerah Istimewa Yogyakarta	1408-223
Sulthoni Wotgaleh, Masjid		Masjid	07°48'11.94" S 110°25'39.37" T	Sleman, Daerah Istimewa Yogyakarta	1408-224
Suluban, Pantai		Pariwisata/ Rekreasi Pantai	08°48'58.19" S 115°05'17.86" T	Badung, Bali	1707-313
SulutGo Kantor Cabang Tomohon, Bank		Kantor Bank	01°19'40.04" U 124°50'19.92" T	Kota Tomohon, Sulawesi Utara	2417-141
Sumalangka, Kantor Lurah		Kantor Lurah	01°19'04.12" U 124°54'16.69" T	Minahasa, Sulawesi Utara	2417-142
Sumatera Barat, Kantor Gubernur		Kantor Gubernur	00°56'15.56" S 100°21'37.66" T	Kota Padang, Sumatera Barat	0715-321
Sumatera Selatan, Kantor Gubernur		Kantor Gubernur	02°58'35.74" S 104°45'02.01" T	Kota Palembang, Sumatera Selatan	1013-321
Sumatera Utara, Kantor Gubernur		Kantor Gubernur	03°34'50.68" U 098°40'17.96" T	Kota Medan, Sumatera Utara	0619-612
Sumber Agung, Kantor Kepala Desa		Kantor Kepala Desa	02°34'30.07" S 111°44'16.96" T	Kotawaringin Barat, Kalimantan Tengah	1513-234
Sumber Barito, Kantor Camat		Kantor Camat	00°28'49.80" S 114°07'31.09" T	Murung Raya, Kalimantan Tengah	1715-412
Sumber Garunggung, Kantor Kepala Desa		Kantor Kepala Desa	01°48'43.87" S 115°12'12.83" T	Barito Timur, Kalimantan Tengah	1714-314
Sumber Rejo, Kantor Kepala Desa		Kantor Kepala Desa	01°47'11.63" S 115°02'20.28" T	Barito Timur, Kalimantan Tengah	1714-313
Sumber Wetan, Kantor Lurah		Kantor Lurah	07°47'28.30" S 113°11'08.05" T	Kota Probolinggo, Jawa Timur	1608-214

DAFTAR NAMA RUPABUMI

Nama Rupabumi	Nama Lain	Unsur Rupabumi	Koordinat	Wilayah Administrasi	Nomor Lembar Peta
Sumberagung, Kantor Kepala Desa		Kantor Kepala Desa	06°48'14.26" S 111°14'48.41" T	Pati, Jawa Tengah	1509-114
Sumberagung, Kantor Kepala Desa		Kantor Kepala Desa	07°52'55.20" S 112°05'26.65" T	Kediri, Jawa Timur	1508-311
Sumberagung, Kantor Lurah		Kantor Kepala Desa	07°45'37.24" S 110°15'32.74" T	Sleman, Daerah Istimewa Yogyakarta	1408-223
Sumbran, Kantor Kepala Desa		Kantor Kepala Desa	06°47'38.36" S 111°12'10.97" T	Pati, Jawa Tengah	1509-114
Sumbran, SD Negeri		Pendidikan Dasar	07°53'33.48" S 110°07'47.33" T	Kulon Progo, Daerah Istimewa Yogyakarta	1408-212
Sumbranom, Kantor Kepala Desa		Kantor Kepala Desa	07°57'49.92" S 113°02'29.72" T	Probolinggo, Jawa Timur	1608-211
Sumberarum, Kantor Kepala Desa		Kantor Kepala Desa	06°45'19.59" S 111°13'31.95" T	Pati, Jawa Tengah	1509-114
Sumberdadap, Kantor Kepala Desa		Kantor Kepala Desa	08°12'19.75" S 112°01'16.00" T	Tulungagung, Jawa Timur	1507-631
Sumberejo, Kantor Kepala Desa		Kantor Kepala Desa	06°46'22.41" S 111°13'27.39" T	Pati, Jawa Tengah	1509-114
Sumbergandu, Kantor Kepala Desa		Kantor Kepala Desa	07°29'55.44" S 111°39'41.69" T	Madiun, Jawa Timur	1508-512
Sumbergiri, Kantor Lurah		Kantor Kepala Desa	07°57'57.39" S 110°43'22.74" T	Gunungkidul, Daerah Istimewa Yogyakarta	1408-312
Sumbermulyo, Kantor Lurah		Kantor Kepala Desa	07°55'40.38" S 110°19'19.56" T	Bantul, Daerah Istimewa Yogyakarta	1408-221
Sumbersuko, Kantor Camat		Kantor Camat	08°09'04.16" S 113°12'00.22" T	Lumajang, Jawa Timur	1607-532
Sumbersuko, Kantor Kepala Desa		Kantor Kepala Desa	07°44'28.44" S 112°42'57.65" T	Pasuruan, Jawa Timur	1608-132

DAFTAR NAMA RUPABUMI

Nama Rupabumi	Nama Lain	Unsur Rupabumi	Koordinat	Wilayah Administrasi	Nomor Lembar Peta
Sumberwungu, Kantor Lurah		Kantor Kepala Desa	08°05'00.28" S 110°39'21.35" T	Gunungkidul, Daerah Istimewa Yogyakarta	1407-634
Sumenep, Kantor Bupati		Kantor Bupati	07°00'50.98" S 113°51'48.86" T	Sumenep, Jawa Timur	1608-643
Sumur, Kantor Kepala Desa		Kantor Kepala Desa	02°03'23.90" S 115°08'12.22" T	Barito Timur, Kalimantan Tengah	1713-634
Sunan Geseng, Masjid		Masjid	07°51'19.91" S 110°27'59.01" T	Bantul, Daerah Istimewa Yogyakarta	1408-224
Sundolang, Jembatan		Jembatan	01°14'51.47" U 125°00'03.27" T	Minahasa, Sulawesi Utara	2417-213
Sungai Babuat, Kantor Camat		Kantor Camat	00°36'25.00" S 114°21'33.00" T	Murung Raya, Kalimantan Tengah	1715-143
Sungai Jelai, Jembatan		Jembatan	02°43'28.87" S 111°09'23.41" T	Sukamara, Kalimantan Tengah	1513-132
Sungai Kapitan, Kantor Kepala Desa		Kantor Kepala Desa	02°45'05.94" S 111°42'40.19" T	Kotawaringin Barat, Kalimantan Tengah	1513-214
Sungai Kunjang, Kantor Camat		Kantor Camat	00°30'53.80" S 117°05'31.55" T	Kota Samarinda, Kalimantan Timur	1915-133
Sungai Pantai, Jembatan		Jembatan	01°25'08.80" S 101°52'27.30" T	Bungo, Jambi	0814-621
Sungai Pinang Luar, Kantor Lurah		Kantor Lurah	00°29'52.97" S 117°09'25.69" T	Kota Samarinda, Kalimantan Timur	1915-412
Sungai Pinang, Kantor Camat		Kantor Camat	00°27'43.62" S 117°10'48.97" T	Kota Samarinda, Kalimantan Timur	1915-412
Sungai Pulau, Waduk		Waduk	00°54'47.07" U 104°33'02.95" T	Kota Tanjung Pinang, Kepulauan Riau	1016-633
Sungai Raja 1, SD Negeri		Pendidikan Dasar	03°03'04.94" S 110°56'31.29" T	Sukamara, Kalimantan Tengah	1412-644
Sungai Raja, Kantor Kepala Desa		Kantor Kepala Desa	03°02'50.61" S 110°56'22.19" T	Sukamara, Kalimantan Tengah	1412-644
Sungai Riam, Jembatan		Jembatan	02°20'13.47" S 111°09'07.03" T	Sukamara, Kalimantan Tengah	1513-414

DAFTAR NAMA RUPABUMI

Nama Rupabumi	Nama Lain	Unsur Rupabumi	Koordinat	Wilayah Administrasi	Nomor Lembar Peta
Sungai Siring, Kantor Lurah		Kantor Lurah	00°23'45.72" S 117°14'49.00" T	Kota Samarinda, Kalimantan Timur	1915-412
Sungai Tuak, Kantor Kepala Desa		Kantor Kepala Desa	01°55'10.48" S 116°12'19.50" T	Paser, Kalimantan Timur	1814-212
Sungai Ulu, SD Negeri		Pendidikan Dasar	03°53'08.95" U 108°20'23.52" T	Natuna, Kepulauan Riau	1319-443
Sungai Yordan Jemaat Rajawali, Gereja		Gereja	01°18'40.62" U 124°54'43.95" T	Minahasa, Sulawesi Utara	2417-142
Sungailala, Kantor Camat		Kantor Camat	00°23'25.22" S 102°13'16.85" T	Indragiri Hulu, Riau	0915-412
Sungainangka, Kantor Lurah		Kantor Lurah	01°15'48.46" S 116°53'11.52" T	Kota Balikpapan, Kalimantan Timur	1814-624
Sunter, GOR		Arena Atletik dan Olah Raga	06°08'51.22" S 106°52'34.42" T	Kota Administrasi Jakarta Utara, DKI Jakarta	1209-442
Supadio, Bandara		Pelabuhan Udara Internasional	00°08'50.31" S 109°24'16.60" T	Kubu Raya, Kalimantan Barat	1315-642
Surabaya, Pantai		Pariwisata/ Rekreasi Pantai	01°39'51.05" U 125°06'23.83" T	Minahasa Utara, Sulawesi Utara	2417-513
Surodinawan, Kantor Kepala Desa		Kantor Kepala Desa	07°29'26.96" S 112°25'16.74" T	Kota Mojokerto, Jawa Timur	1508-622
Suryatmajan, Kantor Lurah		Kantor Lurah	07°47'36.43" S 110°22'04.04" T	Kota Yogyakarta, Daerah Istimewa Yogyakarta	1408-223
Suryodining- ratan, Kantor Lurah		Kantor Lurah	07°49'11.89" S 110°21'35.93" T	Kota Yogyakarta, Daerah Istimewa Yogyakarta	1408-223
Swarga Bara, Kantor Kepala Desa		Kantor Kepala Desa	00°31'51.76" U 117°29'13.55" T	Kutai Timur, Kalimantan Timur	1916-422
Syaloom Tumatangtang, Gereja		Gereja	01°18'01.08" U 124°49'42.48" T	Kota Tomohon, Sulawesi Utara	2417-141

DAFTAR NAMA RUPABUMI

Nama Rupabumi	Nama Lain	Unsur Rupabumi	Koordinat	Wilayah Administrasi	Nomor Lembar Peta
Syamsudin Noor, Bandara		Pelabuhan Udara Internasional	03°26'12.82" S 114°45'38.22" T	Kota Banjarbaru, Kalimantan Selatan	1712-521
Syeh Sewu, Masjid		Masjid	07°52'24.85" S 110°21'30.82" T	Bantul, Daerah Istimewa Yogyakarta	1408-223
Syuhada, Masjid		Masjid	07°47'10.51" S 110°22'09.00" T	Kota Yogyakarta, Daerah Istimewa Yogyakarta	1408-223
Ta'awanul Musti, MA		Pendidikan Menengah Umum	01°54'49.93" S 111°29'07.80" T	Lamandau, Kalimantan Tengah	1514-122
Tabela Harati, TK		Pendidikan Anak Usia Dini	01°59'30.15" S 112°10'52.27" T	Seruyan, Kalimantan Tengah	1514-312
Tabiku, Kantor Kepala Desa		Kantor Kepala Desa	02°40'35.49" S 112°26'14.30" T	Seruyan, Kalimantan Tengah	1513-342
Tadoy, Puskesmas		Puskesmas/ Puskesmas Pembantu	00°55'59.94" U 124°09'06.48" T	Bolaang Mongondow, Sulawesi Utara	2316-634
Tagulandang, Puskesmas		Puskesmas/ Puskesmas Pembantu	02°20'06.59" U 125°23'12.63" T	Kepulauan Siau Tagulandang Biaro, Sulawesi Utara	2418-242
Tahuna Barat, Puskesmas		Puskesmas/ Puskesmas Pembantu	03°37'25.54" U 125°26'37.58" T	Kepulauan Sangihe, Sulawesi Utara	2419-522
Tahunan, Kantor Lurah		Kantor Lurah	07°48'24.52" S 110°22'48.85" T	Kota Yogyakarta, Daerah Istimewa Yogyakarta	1408-224
Tajuddin, Masjid		Masjid	03°00'26.73" S 114°24'06.30" T	Kapuas, Kalimantan Tengah	1712-444
Talaitad, Kantor Kepala Desa	Kantor Hukum Tua Talaitad	Kantor Kepala Desa	01°15'08.49" U 124°43'38.18" T	Minahasa Selatan, Sulawesi Utara	2417-132
Talang Belido, Kantor Kepala Desa		Kantor Kepala Desa	01°42'14.50" S 103°39'15.13" T	Muaro Jambi, Jambi	1014-132
Talang Kerinci, Kantor Kepala Desa		Kantor Kepala Desa	01°41'33.71" S 103°40'37.47" T	Muaro Jambi, Jambi	1014-132

DAFTAR NAMA RUPABUMI

Nama Rupabumi	Nama Lain	Unsur Rupabumi	Koordinat	Wilayah Administrasi	Nomor Lembar Peta
Talangkabung, Kantor Lurah		Kantor Lurah	01°37'29.19" S 103°38'55.89" T	Kota Jambi, Jambi	1014-134
Talanganjar, Kantor Lurah		Kantor Lurah	01°36'17.13" S 103°37'51.46" T	Kota Jambi, Jambi	1014-134
Talangkah, Kantor Kepala Desa		Kantor Kepala Desa	01°52'50.03" S 113°19'04.50" T	Katingan, Kalimantan Tengah	1614-221
Talawaan, Kantor Camat		Kantor Camat	01°32'21.91" U 124°57'07.92" T	Minahasa Utara, Sulawesi Utara	2417-422
Talawaan, Puskesmas		Puskesmas/ Puskesmas Pembantu	01°31'36.15" U 124°57'20.59" T	Minahasa Utara, Sulawesi Utara	2417-422
Taler, Kantor Lurah		Kantor Lurah	01°17'54.13" U 124°54'55.86" T	Minahasa, Sulawesi Utara	2417-142
Talete Dua, Kantor Lurah		Kantor Lurah	01°19'57.35" U 124°50'12.64" T	Kota Tomohon, Sulawesi Utara	2417-141
Talian Kereng, Kantor Kepala Desa		Kantor Kepala Desa	01°54'19.09" S 113°21'15.62" T	Katingan, Kalimantan Tengah	1614-221
Tamako, Puskesmas		Puskesmas/ Puskesmas Pembantu	03°27'26.26" U 125°30'23.70" T	Kepulauan Sangihe, Sulawesi Utara	2419-333
Taman Dewasa Jetis, SMP		Pendidikan Menengah Pertama	07°46'48.30" S 110°22'01.70" T	Kota Yogyakarta, Daerah Istimewa Yogyakarta	1408-223
Tamansari, Kantor Kepala Desa		Kantor Kepala Desa	06°45'35.90" S 111°14'14.71" T	Pati, Jawa Tengah	1509-114
Tambahan, Jembatan		Jembatan	01°04'10.56" U 124°54'15.68" T	Minahasa, Sulawesi Utara	2417-122
Tambakromo, Kantor Camat		Kantor Camat	06°52'23.48" S 111°02'45.20" T	Pati, Jawa Tengah	1509-113
Tambakromo, Kantor Lurah		Kantor Kepala Desa	07°56'31.19" S 110°45'55.31" T	Gunungkidul, Daerah Istimewa Yogyakarta	1408-321
Tambelang, Puskesmas		Puskesmas/ Puskesmas Pembantu	01°00'41.61" U 124°36'30.00" T	Minahasa Tenggara, Sulawesi Utara	2417-111

DAFTAR NAMA RUPABUMI

Nama Rupabumi	Nama Lain	Unsur Rupabumi	Koordinat	Wilayah Administrasi	Nomor Lembar Peta
Tamiang Layang, Kantor Lurah		Kantor Lurah	02°06'58.26" S 115°10'01.10" T	Barito Timur, Kalimantan Tengah	1713-634
Tampa, Kantor Kepala Desa		Kantor Kepala Desa	01°55'26.58" S 115°07'35.27" T	Barito Timur, Kalimantan Tengah	1714-312
Tampojung Guwa, Kantor Kepala Desa		Kantor Kepala Desa	07°00'16.37" S 113°33'11.19" T	Pamekasan, Jawa Timur	1608-633
Tampu Langit, Kantor Kepala Desa		Kantor Kepala Desa	02°06'17.77" S 114°58'28.74" T	Barito Timur, Kalimantan Tengah	1713-544
Tanah Abang, Kantor Camat		Kantor Camat	06°11'59.43" S 106°48'51.55" T	Kota Administrasi Jakarta Pusat, DKI Jakarta	1209-441
Tanah Grogot, Kantor Camat		Kantor Camat	01°54'09.93" S 116°11'21.24" T	Paser, Kalimantan Timur	1814-212
Tanah Grogot, Kantor Lurah		Kantor Lurah	01°54'52.71" S 116°11'51.89" T	Paser, Kalimantan Timur	1814-212
Tanah Lot, Wisata		Pariwisata/ Rekreasi Pantai	08°37'14.03" S 115°05'12.58" T	Tabanan, Bali	1707-333
Tanah Merah, Kantor Lurah		Kantor Lurah	00°26'06.67" S 117°13'15.73" T	Kota Samarinda, Kalimantan Timur	1915-412
Tanah Merdeka, Terminal		Terminal Bus/ Angkutan Kendaraan Lainnya	06°06'24.85" S 106°55'14.39" T	Kota Administrasi Jakarta Utara, DKI Jakarta	1209-444
Tanah Periuk, Kantor Kepala Desa		Kantor Kepala Desa	01°55'48.39" S 116°12'09.23" T	Paser, Kalimantan Timur	1814-212
Tanah Siang, Kantor Camat		Kantor Camat	00°40'44.45" S 114°27'02.04" T	Murung Raya, Kalimantan Tengah	1715-142
Tanah Tinggi, Kantor Lurah		Kantor Lurah	06°11'01.10" S 106°50'58.81" T	Kota Administrasi Jakarta Pusat, DKI Jakarta	1209-441
Tanah Tumbuh, Kantor Camat		Kantor Camat	01°26'23.20" S 101°52'20.20" T	Bungo, Jambi	0814-621

DAFTAR NAMA RUPABUMI

Nama Rupabumi	Nama Lain	Unsur Rupabumi	Koordinat	Wilayah Administrasi	Nomor Lembar Peta
Tanah Tumbuh, Puskesmas		Puskesmas/ Puskesmas Pembantu	01°26'21.19" S 101°52'20.37" T	Bungo, Jambi	0814-621
Tanahmerah, Kantor Lurah		Kantor Lurah	00°20'49.73" S 102°17'58.58" T	Indragiri Hulu, Riau	0915-423
Tanahwuuk, Wisata		Pariwisata/ Seni/ Budaya/ Olah Raga Lainnya	08°28'28.54" S 115°12'20.61" T	Badung, Bali	1707-612
Tandengan, Puskesmas		Puskesmas/ Puskesmas Pembantu	01°13'59.56" U 124°55'23.39" T	Minahasa, Sulawesi Utara	2417-124
Tanggap Pendidikan, Musala		Masjid	00°49'39.40" U 123°51'40.29" T	Bolaang Mongondow, Sulawesi Utara	2316-541
Tanggari 2, PLTA		Pembang- kit Listrik Tenaga Air	01°21'52.79" U 124°56'16.27" T	Minahasa Utara, Sulawesi Utara	2417-142
Tanggul, Taman Makam Pahlawan		Pemakaman Khusus	08°10'09.97" S 113°27'07.26" T	Jember, Jawa Timur	1607-542
Tangkan, Kantor Kepala Desa		Kantor Kepala Desa	02°00'46.86" S 115°16'25.20" T	Barito Timur, Kalimantan Tengah	1713-643
Tangkiling, Kantor Lurah		Kantor Lurah	01°58'55.40" S 113°45'32.59" T	Kota Palangkaraya, Kalimantan Tengah	1614-321
Tangkit Baru, Kantor Kepala Desa		Kantor Kepala Desa	01°37'26.16" S 103°42'27.96" T	Muaro Jambi, Jambi	1014-134
Tangkit, Kantor Kepala Desa		Kantor Kepala Desa	01°38'35.07" S 103°41'04.96" T	Muaro Jambi, Jambi	1014-132
Tani Aman, Kantor Lurah		Kantor Lurah	00°35'10.82" S 117°06'35.77" T	Kota Samarinda, Kalimantan Timur	1915-133
Tani Jawa Indonesia, Museum		Museum	07°55'27.79" S 110°22'17.45" T	Bantul, Daerah Istimewa Yogyakarta	1408-221
Taniran, Kantor Lurah		Kantor Lurah	02°11'20.15" S 115°13'47.68" T	Barito Timur, Kalimantan Tengah	1713-632

DAFTAR NAMA RUPABUMI

Nama Rupabumi	Nama Lain	Unsur Rupabumi	Koordinat	Wilayah Administrasi	Nomor Lembar Peta
Taniran, Kantor Lurah		Kantor Lurah	02°11'20.28" S 115°13'47.71" T	Barito Timur, Kalimantan Tengah	1713-632
Tanjung Barat, Kantor Lurah		Kantor Lurah	06°18'34.61" S 106°51'01.77" T	Kota Administrasi Jakarta Selatan, DKI Jakarta	1209-423
Tanjung Duren Selatan, Kantor Lurah		Kantor Lurah	06°10'52.24" S 106°47'15.96" T	Kota Administrasi Jakarta Barat, DKI Jakarta	1209-441
Tanjung Duren Utara, Kantor Lurah		Kantor Lurah	06°10'24.07" S 106°47'20.58" T	Kota Administrasi Jakarta Barat, DKI Jakarta	1209-441
Tanjung Hara, Kantor Kepala Desa		Kantor Kepala Desa	02°22'45.67" S 112°10'51.82" T	Seruyan, Kalimantan Tengah	1513-612
Tanjung Labu, Kantor Kepala Desa		Kantor Kepala Desa	00°37'03.26" U 117°13'57.96" T	Kutai Timur, Kalimantan Timur	1916-412
Tanjung Laut Indah, Kantor Lurah		Kantor Lurah	00°06'56.89" U 117°29'34.61" T	Kota Bontang, Kalimantan Timur	1916-122
Tanjung Laut, Kantor Lurah		Kantor Lurah	00°07'13.72" U 117°29'08.29" T	Kota Bontang, Kalimantan Timur	1916-122
Tanjung Nipah, Wisata Pantai		Pariwisata/ Rekreasi Pantai	03°03'19.73" S 110°56'36.77" T	Sukamara, Kalimantan Tengah	1412-644
Tanjung Perak, Pelabuhan		Pelabuhan Laut	07°12'18.27" S 112°43'34.06" T	Kota Surabaya, Jawa Timur	1608-432
Tanjung Pinang, Kantor Lurah		Kantor Lurah	02°14'26.87" S 113°58'03.04" T	Kota Palangkaraya, Kalimantan Tengah	1613-642
Tanjung Priok, Terminal		Terminal Bus/ Angkutan Kendaraan Lainnya	06°06'34.70" S 106°52'52.82" T	Kota Administrasi Jakarta Utara, DKI Jakarta	1209-444
Tanjung Siambang, Pantai		Pariwisata/ Rekreasi Pantai	00°52'15.68" U 104°25'34.86" T	Kota Tanjung Pinang, Kepulauan Riau	1016-542

DAFTAR NAMA RUPABUMI

Nama Rupabumi	Nama Lain	Unsur Rupabumi	Koordinat	Wilayah Administrasi	Nomor Lembar Peta
Tanjunganom, Kantor Lurah		Kantor Lurah	07°37'46.50" S 112°01'14.88" T	Nganjuk, Jawa Timur	1508-331
Tanjungbenoa, Pantai		Pariwisata/ Rekreasi Pantai	08°45'26.88" S 115°13'19.72" T	Badung, Bali	1707-314
Tanjunggading, Kantor Lurah		Kantor Lurah	00°21'54.51" S 102°17'36.62" T	Indragiri Hulu, Riau	0915-423
Tanjungpinang, Kantor Wali Kota		Kantor Wali Kota	00°57'55.37" U 104°26'28.53" T	Kota Tanjung Pinang, Kepulauan Riau	1016-544
Tanjungsari, Kantor Panewu		Kantor Camat	08°04'07.75" S 110°35'22.24" T	Gunungkidul, Daerah Istimewa Yogyakarta	1407-633
Tanoyan, Puskesmas		Puskesmas/ Puskesmas Pembantu	00°36'22.17" U 124°16'32.57" T	Bolaang Mongondow, Sulawesi Utara	2316-621
Tapau, Bendungan		Bendungan	03°57'07.43" U 108°15'53.43" T	Natuna, Kepulauan Riau	1319-443
Tapis, Kantor Kepala Desa		Kantor Kepala Desa	01°52'31.92" S 116°11'41.18" T	Paser, Kalimantan Timur	1814-212
Taqwa Suronatan, Masjid	Masjid Suronatan	Masjid	07°48'09.50" S 110°21'34.24" T	Kota Yogyakarta, Daerah Istimewa Yogyakarta	1408-223
Taratara, Puskesmas		Puskesmas/ Puskesmas Pembantu	01°19'09.55" U 124°46'22.17" T	Kota Tomohon, Sulawesi Utara	2417-141
Taratara, SMP Kristen		Pendidikan Menengah Pertama	01°19'09.19" U 124°46'49.24" T	Kota Tomohon, Sulawesi Utara	2417-141
Tarikan, MI Negeri		Pendidikan Dasar	01°35'08.19" S 103°44'29.86" T	Muaro Jambi, Jambi	1014-134
Tarising, Kantor Kepala Desa		Kantor Kepala Desa	01°54'12.22" S 115°10'44.21" T	Barito Timur, Kalimantan Tengah	1714-312
Tarohan, Puskesmas		Puskesmas/ Puskesmas Pembantu	04°08'31.22" U 126°45'10.20" T	Kepulauan Talaud, Sulawesi Utara	2520-223
Tasik Oki, Wisata Pantai		Pariwisata/ Rekreasi Pantai	01°23'26.45" U 125°06'02.84" T	Minahasa Utara, Sulawesi Utara	2417-233

DAFTAR NAMA RUPABUMI

Nama Rupabumi	Nama Lain	Unsur Rupabumi	Koordinat	Wilayah Administrasi	Nomor Lembar Peta
Tatelu, Puskesmas		Puskesmas/ Puskesmas Pembantu	01°31'26.41" U 124°59'27.50" T	Minahasa Utara, Sulawesi Utara	2417-422
Tawangharjo, Kantor Kepala Desa		Kantor Kepala Desa	06°42'27.73" S 111°05'07.74" T	Pati, Jawa Tengah	1509-131
Tayu, Kantor Camat		Kantor Camat	06°32'24.11" S 111°03'08.33" T	Pati, Jawa Tengah	1509-133
Tebaloan, Kantor Kepala Desa		Kantor Kepala Desa	07°09'49.64" S 112°32'38.48" T	Gresik, Jawa Timur	1608-431
Tebet Barat, Kantor Lurah		Kantor Lurah	06°13'59.22" S 106°50'54.43" T	Kota Administrasi Jakarta Selatan, DKI Jakarta	1209-441
Tebet Timur, Kantor Lurah		Kantor Lurah	06°13'43.10" S 106°51'28.63" T	Kota Administrasi Jakarta Selatan, DKI Jakarta	1209-441
Tebet, Gelanggang Remaja		Arena Atletik dan Olah Raga	06°13'44.08" S 106°51'28.75" T	Kota Administrasi Jakarta Selatan, DKI Jakarta	1209-441
Tebet, Kantor Camat		Kantor Camat	06°13'54.12" S 106°50'46.33" T	Kota Administrasi Jakarta Selatan, DKI Jakarta	1209-441
Tegal Parang, Kantor Lurah		Kantor Lurah	06°14'59.93" S 106°50'01.00" T	Kota Administrasi Jakarta Selatan, DKI Jakarta	1209-441
Tegal Timur, Puskesmas	Puskesmas Flores	Puskesmas/ Puskesmas Pembantu	06°51'19.81" S 109°08'56.76" T	Kota Tegal, Jawa Tengah	1309-314
Tegal, Kantor Pos		Kantor Pos	06°51'23.81" S 109°08'15.56" T	Kota Tegal, Jawa Tengah	1309-314
Tegal, Kantor Wali Kota		Kantor Wali Kota	06°52'14.31" S 109°08'15.02" T	Kota Tegal, Jawa Tengah	1309-314
Tegal, Stasiun		Stasiun Kereta Api	06°52'02.32" S 109°08'33.55" T	Kota Tegal, Jawa Tengah	1309-314
Tegalurum, Kantor Kepala Desa		Kantor Kepala Desa	06°46'33.05" S 111°12'43.47" T	Pati, Jawa Tengah	1509-114

DAFTAR NAMA RUPABUMI

Nama Rupabumi	Nama Lain	Unsur Rupabumi	Koordinat	Wilayah Administrasi	Nomor Lembar Peta
Tegalarjo, Kantor Kepala Desa		Kantor Kepala Desa	08°17'59.63" S 114°01'45.15" T	Banyuwangi, Jawa Timur	1707-413
Tegalombo, Kantor Kepala Desa		Kantor Kepala Desa	06°26'20.11" S 111°00'11.59" T	Pati, Jawa Tengah	1509-411
Tegalpanggung, Kantor Lurah		Kantor Lurah	07°47'26.44" S 110°22'21.65" T	Kota Yogyakarta, Daerah Istimewa Yogyakarta	1408-223
Tegalpang-gung, SD Negeri		Pendidikan Dasar	07°47'41.53" S 110°22'14.41" T	Kota Yogyakarta, Daerah Istimewa Yogyakarta	1408-223
Tegalrejo, Kantor Lurah		Kantor Lurah	07°47'32.89" S 110°21'09.33" T	Kota Yogyakarta, Daerah Istimewa Yogyakarta	1408-223
Tegalrejo, Kantor Lurah		Kantor Kepala Desa	07°48'11.94" S 110°38'27.16" T	Gunungkidul, Daerah Istimewa Yogyakarta	1408-314
Tegalrejo, Kantor Mantri Pamong Praja		Kantor Camat	07°46'58.58" S 110°21'20.52" T	Kota Yogyakarta, Daerah Istimewa Yogyakarta	1408-223
Tegalsari 1, SD Negeri		Pendidikan Dasar	06°51'36.48" S 109°07'49.59" T	Kota Tegal, Jawa Tengah	1309-314
Tegalsari 10, SD		Pendidikan Dasar	06°51'15.52" S 109°07'32.97" T	Kota Tegal, Jawa Tengah	1309-314
Tegalsari 11, SD Negeri		Pendidikan Dasar	06°51'23.63" S 109°07'27.56" T	Kota Tegal, Jawa Tengah	1309-313
Tegalsari 12, SD Negeri		Pendidikan Dasar	06°51'28.65" S 109°07'33.99" T	Kota Tegal, Jawa Tengah	1309-314
Tegalsari 13, SD Negeri		Pendidikan Dasar	06°51'15.27" S 109°08'03.74" T	Kota Tegal, Jawa Tengah	1309-314
Tegalsari 2, SD Negeri		Pendidikan Dasar	06°51'10.60" S 109°07'30.48" T	Kota Tegal, Jawa Tengah	1309-314
Tegalsari 3, SD Negeri		Pendidikan Dasar	06°51'35.77" S 109°07'49.21" T	Kota Tegal, Jawa Tengah	1309-314
Tegalsari 4, SD Negeri		Pendidikan Dasar	06°51'25.15" S 109°07'40.10" T	Kota Tegal, Jawa Tengah	1309-314

DAFTAR NAMA RUPABUMI

Nama Rupabumi	Nama Lain	Unsur Rupabumi	Koordinat	Wilayah Administrasi	Nomor Lembar Peta
Tegalsari 5, SD		Pendidikan Dasar	06°51'25.89" S 109°07'40.44" T	Kota Tegal, Jawa Tengah	1309-314
Tegalsari 6, SD Negeri		Pendidikan Dasar	06°51'13.54" S 109°08'03.22" T	Kota Tegal, Jawa Tengah	1309-314
Tegalsari 8, SD Negeri		Pendidikan Dasar	06°51'38.73" S 109°07'42.46" T	Kota Tegal, Jawa Tengah	1309-314
Telaga Sari, Kantor Lurah		Kantor Lurah	01°16'04.28" S 116°50'03.41" T	Kota Balikpapan, Kalimantan Timur	1814-623
Telanaipura, Kantor Lurah		Kantor Lurah	01°36'23.93" S 103°34'57.92" T	Kota Jambi, Jambi	1014-133
Telang Baru, Kantor Kepala Desa		Kantor Kepala Desa	02°13'45.21" S 114°56'41.48" T	Barito Timur, Kalimantan Tengah	1713-542
Telang, Kantor Kepala Desa		Kantor Kepala Desa	02°05'56.87" S 115°00'48.27" T	Barito Timur, Kalimantan Tengah	1713-633
Telen, Kantor Camat		Kantor Camat	00°52'59.14" U 116°51'47.52" T	Kutai Timur, Kalimantan Timur	1816-643
Teling Atas, Puskesmas		Puskesmas/ Puskesmas Pembantu	01°27'54.18" U 124°51'01.80" T	Kota Manado, Sulawesi Utara	2417-143
Telok, Kantor Kepala Desa		Kantor Kepala Desa	01°28'16.59" S 113°06'22.08" T	Katingan, Kalimantan Tengah	1614-511
Teluk Pandan, Kantor Camat		Kantor Camat	00°13'48.49" U 117°28'16.57" T	Kutai Timur, Kalimantan Timur	1916-124
Tembi Rumah Budaya, Museum	Museum Rumah Budaya Tembi	Museum	07°52'12.05" S 110°21'22.47" T	Bantul, Daerah Istimewa Yogyakarta	1408-223
Temindung Permai, Kantor Lurah		Kantor Lurah	00°28'08.83" S 117°10'15.73" T	Kota Samarinda, Kalimantan Timur	1915-412
Temon Kulon, Kantor Lurah		Kantor Kepala Desa	07°52'48.27" S 110°04'31.03" T	Kulon Progo, Daerah Istimewa Yogyakarta	1408-211
Temon Wetan, Kantor Lurah		Kantor Kepala Desa	07°52'46.98" S 110°04'45.74" T	Kulon Progo, Daerah Istimewa Yogyakarta	1408-211
Temon, Kantor Panewu		Kantor Camat	07°53'12.23" S 110°04'39.68" T	Kulon Progo, Daerah Istimewa Yogyakarta	1408-211

DAFTAR NAMA RUPABUMI

Nama Rupabumi	Nama Lain	Unsur Rupabumi	Koordinat	Wilayah Administrasi	Nomor Lembar Peta
Temon, SD Negeri		Pendidikan Dasar	07°52'59.16" S 110°04'41.65" T	Kulon Progo, Daerah Istimewa Yogyakarta	1408-211
Tempat Perekaman Data Kependudukan Kecamatan Balai Riam, Kantor		Kantor Pemerintah Lainnya	02°19'57.00" S 111°09'38.15" T	Sukamara, Kalimantan Tengah	1513-414
Tenggarong Seberang, Kantor Camat		Kantor Camat	00°22'49.68" S 117°06'43.96" T	Kutai Kartanegara, Kalimantan Timur	1915-411
Tenggarong, Kantor Camat		Kantor Camat	00°26'16.48" S 116°59'35.18" T	Kutai Kartanegara, Kalimantan Timur	1815-622
Tenggong, Kantor Kepala Desa		Kantor Kepala Desa	08°09'23.96" S 112°01'34.29" T	Tulungagung, Jawa Timur	1507-631
Tenggur, Kantor Kepala Desa		Kantor Kepala Desa	08°07'48.21" S 112°02'43.57" T	Tulungagung, Jawa Timur	1507-631
Tepian Batang, Kantor Kepala Desa		Kantor Kepala Desa	01°53'12.43" S 116°10'36.49" T	Paser, Kalimantan Timur	1814-212
Tepus, Kantor Lurah		Kantor Kepala Desa	08°07'00.67" S 110°38'42.76" T	Gunungkidul, Daerah Istimewa Yogyakarta	1407-634
Tepus, Kantor Panewu		Kantor Camat	08°05'28.96" S 110°37'38.70" T	Gunungkidul, Daerah Istimewa Yogyakarta	1407-634
Terantang, Taman		Taman	02°44'56.02" S 111°10'03.49" T	Sukamara, Kalimantan Tengah	1513-132
Teratai, Apotek		Fasilitas Kesehatan Lainnya	02°42'16.71" S 111°10'20.93" T	Sukamara, Kalimantan Tengah	1513-132
Teratai, TK		Pendidikan Anak Usia Dini	00°42'15.02" U 124°18'58.64" T	Kota Kotamobagu, Sulawesi Utara	2316-623
Teratai, TK		Pendidikan Anak Usia Dini	00°45'23.23" U 124°19'24.72" T	Kota Kotamobagu, Sulawesi Utara	2316-641
Terawan, Kantor Kepala Desa		Kantor Kepala Desa	02°35'07.77" S 112°23'28.18" T	Seruyan, Kalimantan Tengah	1513-344

DAFTAR NAMA RUPABUMI

Nama Rupabumi	Nama Lain	Unsur Rupabumi	Koordinat	Wilayah Administrasi	Nomor Lembar Peta
Terbah, Kantor Lurah		Kantor Kepala Desa	07°49'24.98" S 110°33'30.92" T	Gunungkidul, Daerah Istimewa Yogyakarta	1408-313
Terban, Kantor Lurah		Kantor Lurah	07°46'46.62" S 110°22'28.98" T	Kota Yogyakarta, Daerah Istimewa Yogyakarta	1408-223
Terbuka Palangkaraya, Universitas		Pendidikan Tinggi	02°13'50.47" S 113°53'38.30" T	Kota Palangkaraya, Kalimantan Tengah	1613-642
Terpadu Lestari Jaya, TK		Pendidikan Anak Usia Dini	02°56'09.11" S 113°50'18.10" T	Pulang Pisau, Kalimantan Tengah	1613-321
Teruna Jaya 1 Gunungkidul, SMK		Pendidikan Menengah Umum	07°52'46.91" S 110°37'11.29" T	Gunungkidul, Daerah Istimewa Yogyakarta	1408-311
Tewaan, Kantor Lurah		Kantor Lurah	01°28'01.81" U 125°06'57.96" T	Kota Bitung, Sulawesi Utara	2417-233
Tewah Pupuh, Kantor Kepala Desa		Kantor Kepala Desa	02°07'52.54" S 115°17'16.35" T	Barito Timur, Kalimantan Tengah	1713-641
Tewah, Kantor Camat		Kantor Camat	01°01'40.42" S 113°43'39.98" T	Gunung Mas, Kalimantan Tengah	1614-634
Tiang Bendera Kabuau, Cagar Budaya		Pariwisata/Rekreasi Budaya	02°08'18.00" S 113°00'40.00" T	Kotawaringin Timur, Kalimantan Tengah	1613-531
Tiang Bendera, Cagar Budaya		Pariwisata/Rekreasi Budaya	02°07'03.00" S 113°00'13.00" T	Kotawaringin Timur, Kalimantan Tengah	1613-533
Tiban, Masjid	Masjid Al-Ikhlas	Masjid	08°04'14.60" S 110°44'58.90" T	Gunungkidul, Daerah Istimewa Yogyakarta	1407-634
Tikala Baru, Puskesmas		Puskesmas/Puskesmas Pembantu	01°28'48.92" U 124°51'15.81" T	Kota Manado, Sulawesi Utara	2417-143
Tileng, Kantor Lurah		Kantor Kepala Desa	08°09'31.84" S 110°45'36.98" T	Gunungkidul, Daerah Istimewa Yogyakarta	1407-641
Timuran, SD Negeri		Pendidikan Dasar	07°49'07.44" S 110°22'06.41" T	Kota Yogyakarta, Daerah Istimewa Yogyakarta	1408-223

DAFTAR NAMA RUPABUMI

Nama Rupabumi	Nama Lain	Unsur Rupabumi	Koordinat	Wilayah Administrasi	Nomor Lembar Peta
Tinalan, Kantor Lurah		Kantor Lurah	07°49'38.86" S 112°01'48.00" T	Kota Kediri, Jawa Timur	1508-313
Tingkat 3 Dr. R. Soetarto, RS	Rumah Sakit DKT	Rumah Sakit Umum	07°47'09.75" S 110°22'37.35" T	Kota Yogyakarta, Daerah Istimewa Yogyakarta	1408-224
Tinoor, Puskesmas		Puskesmas/ Puskesmas Pembantu	01°23'26.41" U 124°49'26.51" T	Kota Tomohon, Sulawesi Utara	2417-143
Tipe A Muara Bungo, Terminal		Terminal Bus/ Angkutan Kendaraan Lainnya	01°27'21.33" S 102°07'31.21" T	Bungo, Jambi	0914-412
Tirta Indah, Taman		Taman	02°43'34.27" S 111°09'30.29" T	Sukamara, Kalimantan Tengah	1513-132
Tirtohargo, Kantor Lurah		Kantor Kepala Desa	07°59'42.55" S 110°17'06.83" T	Bantul, Daerah Istimewa Yogyakarta	1408-221
Tirtomulyo, Kantor Lurah		Kantor Kepala Desa	07°58'12.11" S 110°17'58.76" T	Bantul, Daerah Istimewa Yogyakarta	1408-221
Tjilik Riwut, Bandara	Bandara Palangkaraya	Pelabuhan Udara Domestik	02°13'27.15" S 113°56'41.98" T	Kota Palangkaraya, Kalimantan Tengah	1613-642
Tlogoharum, Kantor Kepala Desa		Kantor Kepala Desa	06°40'13.99" S 111°06'18.23" T	Pati, Jawa Tengah	1509-131
Tlogomas, Kantor Lurah		Kantor Lurah	07°56'04.93" S 112°36'15.56" T	Kota Malang, Jawa Timur	1608-111
Tlogomojo, Kantor Kepala Desa		Kantor Kepala Desa	06°44'30.85" S 111°10'23.00" T	Pati, Jawa Tengah	1509-132
Tlogowungu, Kantor Camat		Kantor Camat	06°42'24.47" S 111°00'49.74" T	Pati, Jawa Tengah	1509-131
Tluwuk, Kantor Kepala Desa		Kantor Kepala Desa	06°40'51.95" S 111°06'55.47" T	Pati, Jawa Tengah	1509-131
TNI Angkatan Darat Palangka Raya, RS		Rumah Sakit Umum	02°12'55.46" S 113°56'09.96" T	Kota Palangkaraya, Kalimantan Tengah	1613-642

DAFTAR NAMA RUPABUMI

Nama Rupabumi	Nama Lain	Unsur Rupabumi	Koordinat	Wilayah Administrasi	Nomor Lembar Peta
TNI AU Iswahyudi, Pangkalan Udara		Pelabuhan Udara Non Reguler	07°36'52.29" S 111°26'07.77" T	Magetan, Jawa Timur	1508-144
Tomang, Kantor Lurah		Kantor Lurah	06°10'18.62" S 106°48'00.36" T	Kota Administrasi Jakarta Barat, DKI Jakarta	1209-441
Tombatu, Puskesmas		Puskesmas/ Puskesmas Pembantu	01°02'40.48" U 124°41'09.50" T	Minahasa Tenggara, Sulawesi Utara	2417-112
Tomohon, Kantor Pos		Kantor Pos	01°19'32.57" U 124°50'24.33" T	Kota Tomohon, Sulawesi Utara	2417-141
Tomohon, Kantor Walikota	Toumuung	Kantor Wali Kota	01°18'51.35" U 124°49'39.43" T	Kota Tomohon, Sulawesi Utara	2417-141
Tompaso Baru, Puskesmas		Puskesmas/ Puskesmas Pembantu	00°55'13.39" U 124°28'04.44" T	Minahasa Selatan, Sulawesi Utara	2316-644
Tompaso, SMA		Pendidikan Menengah Umum	01°11'26.03" U 124°47'40.60" T	Minahasa, Sulawesi Utara	2417-123
Tompomulyo, Kantor Kepala Desa		Kantor Kepala Desa	06°44'26.22" S 111°12'39.71" T	Pati, Jawa Tengah	1509-132
Tona Tahuna, Puskesmas		Puskesmas/ Puskesmas Pembantu	03°36'39.88" U 125°30'25.16" T	Kepulauan Sangihe, Sulawesi Utara	2419-611
Tondangow, Kantor Lurah		Kantor Lurah	01°15'26.14" U 124°49'43.47" T	Kota Tomohon, Sulawesi Utara	2417-141
Tondano, Kantor Pos		Kantor Pos	01°17'56.48" U 124°54'44.82" T	Minahasa, Sulawesi Utara	2417-142
Tondano, Terminal Bus		Terminal Bus/ Angkutan Kendaraan Lainnya	01°18'14.52" U 124°54'25.37" T	Minahasa, Sulawesi Utara	2417-142
Tonseal Lama, Puskesmas		Puskesmas/ Puskesmas Pembantu	01°19'10.40" U 124°55'20.67" T	Minahasa, Sulawesi Utara	2417-142

DAFTAR NAMA RUPABUMI

Nama Rupabumi	Nama Lain	Unsur Rupabumi	Koordinat	Wilayah Administrasi	Nomor Lembar Peta
Touloun, Jembatan		Jembatan	01°11'55.52" U 125°02'12.58" T	Minahasa, Sulawesi Utara	2417-213
Touluaan, Puskesmas		Puskesmas/ Puskesmas Pembantu	01°03'31.52" U 124°39'32.74" T	Minahasa Tenggara, Sulawesi Utara	2417-112
Tounkuramber, Kantor Lurah		Kantor Lurah	01°18'03.92" U 124°54'28.12" T	Minahasa, Sulawesi Utara	2417-142
Trangkil, Kantor Camat		Kantor Camat	06°39'38.30" S 111°03'46.81" T	Pati, Jawa Tengah	1509-131
Trangkil, Kantor Kepala Desa		Kantor Kepala Desa	06°39'52.14" S 111°04'26.03" T	Pati, Jawa Tengah	1509-131
Trayu, Masjid		Masjid	07°56'28.38" S 110°12'02.59" T	Kulon Progo, Daerah Istimewa Yogyakarta	1408-212
Trenggalek, Kantor Bupati		Kantor Bupati	08°02'53.04" S 111°42'32.69" T	Trenggalek, Jawa Timur	1507-534
Tri Tunggal Maha Kudus Sendangsono, Kapel		Gereja	07°40'04.00" S 110°13'31.80" T	Kulon Progo, Daerah Istimewa Yogyakarta	1408-232
Triharjo, Kantor Lurah		Kantor Kepala Desa	07°55'07.71" S 110°17'01.75" T	Bantul, Daerah Istimewa Yogyakarta	1408-221
Trikoyo, Kantor Kepala Desa		Kantor Kepala Desa	06°47'48.73" S 111°11'43.00" T	Pati, Jawa Tengah	1509-114
Trimurti Plus, SMK		Pendidikan Menengah Umum	07°53'10.84" S 110°04'26.74" T	Kulon Progo, Daerah Istimewa Yogyakarta	1408-211
Trimurti, Kantor Lurah		Kantor Kepala Desa	07°56'19.43" S 110°14'50.56" T	Bantul, Daerah Istimewa Yogyakarta	1408-212
Trirenggo, Kantor Lurah		Kantor Kepala Desa	07°53'53.67" S 110°20'28.32" T	Bantul, Daerah Istimewa Yogyakarta	1408-221
Triwung Kidul, Kantor Lurah		Kantor Lurah	07°46'29.58" S 113°10'11.66" T	Kota Probolinggo, Jawa Timur	1608-214
Triwung Lor, Kantor Lurah		Kantor Lurah	07°45'48.11" S 113°10'28.92" T	Kota Probolinggo, Jawa Timur	1608-214
Trunojoyo, Bandara		Pelabuhan Udara Domestik	07°01'25.18" S 113°53'26.06" T	Sumenep, Jawa Timur	1608-644

DAFTAR NAMA RUPABUMI

Nama Rupabumi	Nama Lain	Unsur Rupabumi	Koordinat	Wilayah Administrasi	Nomor Lembar Peta
Tsabita, TPA		Pendidikan Anak Usia Dini	02°43'08.63" S 111°09'54.56" T	Sukamara, Kalimantan Tengah	1513-132
Tualan Hulu, Kantor Camat		Kantor Camat	01°44'04.05" S 112°45'44.34" T	Kotawaringin Timur, Kalimantan Tengah	1614-141
Tuban, Kantor Bupati		Kantor Bupati	06°53'47.24" S 112°03'54.02" T	Tuban, Jawa Timur	1509-311
Tugu, Kantor Kepala Desa		Kantor Kepala Desa	08°08'27.65" S 112°01'49.43" T	Tulungagung, Jawa Timur	1507-631
Tugu, Stadion		Stadion/ Tribun/ Bangunan Olah Raga	06°08'12.70" S 106°54'48.31" T	Kota Administrasi Jakarta Utara, DKI Jakarta	1209-442
Tukadbangkung, Jembatan		Jembatan	08°17'46.37" S 115°14'02.19" T	Badung, Bali	1707-614
Tule, Puskesmas		Puskesmas/ Puskesmas Pembantu	04°01'16.71" U 126°47'29.73" T	Kepulauan Talaud, Sulawesi Utara	2520-221
Tumaratas, Puskesmas		Puskesmas/ Puskesmas Pembantu	01°09'18.27" U 124°48'39.98" T	Minahasa, Sulawesi Utara	2417-123
Tumbang Danau, Kantor Kepala Desa		Kantor Kepala Desa	01°18'49.19" S 113°55'34.50" T	Gunung Mas, Kalimantan Tengah	1614-624
Tumbang Empas, Kantor Kepala Desa		Kantor Kepala Desa	01°23'23.37" S 113°54'26.69" T	Gunung Mas, Kalimantan Tengah	1614-622
Tumbang Hakau, Kantor Kepala Desa		Kantor Kepala Desa	01°15'57.97" S 113°53'53.46" T	Gunung Mas, Kalimantan Tengah	1614-624
Tumbang Liting, Kantor Kepala Desa		Kantor Kepala Desa	01°56'44.31" S 113°23'08.74" T	Katingan, Kalimantan Tengah	1614-222
Tumbang Panggo, Kantor Kepala Desa		Kantor Kepala Desa	02°01'16.38" S 113°24'28.32" T	Katingan, Kalimantan Tengah	1613-544

DAFTAR NAMA RUPABUMI

Nama Rupabumi	Nama Lain	Unsur Rupabumi	Koordinat	Wilayah Administrasi	Nomor Lembar Peta
Tumbang Rungan, Kantor Lurah		Kantor Lurah	02°10'13.03" S 113°55'27.60" T	Kota Palangkaraya, Kalimantan Tengah	1613-642
Tumbang Samui, Kantor Kepala Desa		Kantor Kepala Desa	01°16'30.36" S 113°19'13.61" T	Gunung Mas, Kalimantan Tengah	1614-523
Tumbohon, Kantor Hukum Tua		Kantor Kepala Desa	01°33'58.49" U 124°56'41.84" T	Minahasa Utara, Sulawesi Utara	2417-422
Tumbuh, SD		Pendidikan Dasar	07°46'39.98" S 110°22'04.51" T	Kota Yogyakarta, Daerah Istimewa Yogyakarta	1408-223
Tuminting, Puskesmas		Puskesmas/ Puskesmas Pembantu	01°30'40.46" U 124°51'03.31" T	Kota Manado, Sulawesi Utara	2417-421
Tumou Tou Girian, SMA Kristen		Pendidikan Menengah Umum	01°26'27.29" U 125°07'39.85" T	Kota Bitung, Sulawesi Utara	2417-234
Tumpung Ulung, Kantor Kepala Desa		Kantor Kepala Desa	01°47'47.63" S 115°05'56.10" T	Barito Timur, Kalimantan Tengah	1714-313
Tunas Hidup Harapan Kita, SD	Tunas Hidup Harapan Kita	Pendidikan Dasar	06°51'29.45" S 109°08'14.17" T	Kota Tegal, Jawa Tengah	1309-314
Tunas Mandiri, TK		Pendidikan Anak Usia Dini	02°20'44.44" S 112°18'01.43" T	Seruyan, Kalimantan Tengah	1513-623
Tungoi, Puskesmas		Puskesmas/ Puskesmas Pembantu	00°42'08.30" U 124°11'00.40" T	Bolaang Mongondow, Sulawesi Utara	2316-614
Turan Amis, Kantor Kepala Desa		Kantor Kepala Desa	01°42'00.40" S 115°09'18.09" T	Barito Timur, Kalimantan Tengah	1714-332
Tutuyan, Puskesmas		Puskesmas/ Puskesmas Pembantu	00°45'31.04" U 124°36'40.97" T	Bolaang Mongondow Timur, Sulawesi Utara	2416-431
Tuutu, Kantor Lurah		Kantor Lurah	01°17'51.68" U 124°54'23.97" T	Minahasa, Sulawesi Utara	2417-142
Tuyau, Kantor Kepala Desa		Kantor Kepala Desa	01°49'55.00" S 115°02'54.00" T	Barito Timur, Kalimantan Tengah	1714-313

DAFTAR NAMA RUPABUMI

Nama Rupabumi	Nama Lain	Unsur Rupabumi	Koordinat	Wilayah Administrasi	Nomor Lembar Peta
Udanawu, Kantor Camat		Kantor Camat	08°00'25.80" S 112°02'16.30" T	Blitar, Jawa Timur	1507-633
Ulujami, Kantor Lurah		Kantor Lurah	06°14'43.51" S 106°45'43.78" T	Kota Administrasi Jakarta Selatan, DKI Jakarta	1209-441
Ulul Albab, Masjid		Masjid	07°57'10.61" S 112°36'28.06" T	Kota Malang, Jawa Timur	1608-111
Umbulharjo, Kantor Mantri Pamong Praja		Kantor Camat	07°48'34.90" S 110°23'15.22" T	Kota Yogyakarta, Daerah Istimewa Yogyakarta	1408-224
Umbulrejo, Kantor Lurah		Kantor Kepala Desa	07°57'03.73" S 110°43'07.68" T	Gunungkidul, Daerah Istimewa Yogyakarta	1408-312
Ummi Khasanah, Akademi Kebidanan		Pendidikan Tinggi	07°52'42.23" S 110°19'50.26" T	Bantul, Daerah Istimewa Yogyakarta	1408-221
Ungaran 1, SD Negeri		Pendidikan Dasar	07°47'12.84" S 110°22'16.14" T	Kota Yogyakarta, Daerah Istimewa Yogyakarta	1408-223
Unggulan Aisyiyah, SMP		Pendidikan Menengah Pertama	07°53'50.99" S 110°20'17.36" T	Bantul, Daerah Istimewa Yogyakarta	1408-221
Unit Layanan Pelanggan Balai Riam, Kantor PLN		Kantor PLN	02°20'00.14" S 111°09'18.62" T	Sukamara, Kalimantan Tengah	1513-414
Unit Layanan Pelanggan Puruk Cahu, Kantor PLN		Kantor PLN	00°37'15.26" S 114°34'24.33" T	Murung Raya, Kalimantan Tengah	1715-233
Unit Layanan Pelanggan Sukamara, Kantor PLN		Kantor PLN	02°43'00.56" S 111°09'52.35" T	Sukamara, Kalimantan Tengah	1513-132
Unit Layanan Pelanggan Tamiang Layang, Kantor PLN		Kantor PLN	02°06'54.94" S 115°09'53.72" T	Barito Timur, Kalimantan Tengah	1713-634
Unit Layanan Pengadaan Kabupaten Barito Timur, Kantor		Kantor Pemerintah Lainnya	02°06'59.11" S 115°10'10.75" T	Barito Timur, Kalimantan Tengah	1713-634

DAFTAR NAMA RUPABUMI

Nama Rupabumi	Nama Lain	Unsur Rupabumi	Koordinat	Wilayah Administrasi	Nomor Lembar Peta
Unit Pelaksana Pengendalian Pembangkitan Minahasa, Kantor PLN		Kantor PLN	01°18'45.49" U 124°54'56.22" T	Minahasa, Sulawesi Utara	2417-142
Unit Pelaksana Teknis Badan Pendapatan Daerah Pangkalan Bun, Kantor	Kantor Bersama Samsat Kabupaten Kotawaringin Barat	Kantor Pemerintah Lainnya	02°41'31.15" S 111°37'58.68" T	Kotawaringin Barat, Kalimantan Tengah	1513-232
Unit Pelaksana Teknis Pendidikan dan Kebudayaan Sukamara, Kantor		Kantor Pemerintah Lainnya	02°42'45.06" S 111°10'25.30" T	Sukamara, Kalimantan Tengah	1513-132
Unit Pengawas Sekolah Sematu Jaya, Kantor		Kantor Pemerintah Lainnya	02°12'57.74" S 111°30'47.59" T	Lamandau, Kalimantan Tengah	1513-531
Unsum, Kantor Kepala Desa		Kantor Kepala Desa	01°40'34.73" S 115°08'54.54" T	Barito Timur, Kalimantan Tengah	1714-332
Upai, Puskesmas		Puskesmas/ Puskesmas Pembantu	00°45'22.82" U 124°19'24.03" T	Kota Kotamobagu, Sulawesi Utara	2316-641
UPTD Metrologi Legal Kota Tegal, Kantor	UPTD Metrologi	Kantor Pemerintah Lainnya	06°52'09.91" S 109°07'35.89" T	Kota Tegal, Jawa Tengah	1309-314
Usamah, SD IT		Pendidikan Dasar	06°51'49.59" S 109°08'59.26" T	Kota Tegal, Jawa Tengah	1309-314
Uut Murung, Kantor Camat		Kantor Camat	00°00'15.74" S 114°19'47.95" T	Murung Raya, Kalimantan Tengah	1715-443
Vahuta, Kantor Kepala Desa		Kantor Kepala Desa	00°52'41.74" U 123°32'33.50" T	Bolaang Mongondow Utara, Sulawesi Utara	2316-533
Wajak, Kantor Kepala Desa		Kantor Kepala Desa	08°06'11.27" S 112°44'01.17" T	Malang, Jawa Timur	1607-434
Walahar, Bendungan		Bendungan	06°23'00.48" S 107°21'39.86" T	Karawang, Jawa Barat	1209-521
Wale Syalom, Gedung Pertemuan		Teater Seni/ Konser/ Pameran/ Pertemuan	01°19'26.98" U 124°50'14.95" T	Kota Tomohon, Sulawesi Utara	2417-141

DAFTAR NAMA RUPABUMI

Nama Rupabumi	Nama Lain	Unsur Rupabumi	Koordinat	Wilayah Administrasi	Nomor Lembar Peta
Walensari, Jembatan		Jembatan	01°04'00.65" U 124°56'23.87" T	Minahasa, Sulawesi Utara	2417-122
Wali Sion, Gereja		Gereja	01°16'41.37" U 124°47'05.76" T	Minahasa, Sulawesi Utara	2417-141
Walikukun, Puskesmas		Puskesmas/ Puskesmas Pembantu	07°23'29.89" S 111°13'18.81" T	Ngawi, Jawa Timur	1508-412
Wamena, Bandara		Pelabuhan Udara Domestik	04°06'00.97" S 138°57'05.96" T	Jayawijaya, Papua	3311-544
Wanagama, Museum		Museum	07°53'36.50" S 110°32'49.10" T	Gunungkidul, Daerah Istimewa Yogyakarta	1408-311
Wanatirta, Kantor Kepala Desa		Kantor Kepala Desa	02°12'39.85" S 112°13'55.95" T	Seruyan, Kalimantan Tengah	1513-632
Wangurer Barat, Kantor Lurah		Kantor Lurah	01°26'28.54" U 125°08'29.20" T	Kota Bitung, Sulawesi Utara	2417-234
Wangurer Utara, Kantor Lurah		Kantor Lurah	01°26'53.06" U 125°08'42.58" T	Kota Bitung, Sulawesi Utara	2417-234
Wangurer, Kantor Lurah		Kantor Lurah	01°26'19.23" U 125°08'12.64" T	Kota Bitung, Sulawesi Utara	2417-234
Wareng, Kantor Lurah		Kantor Kepala Desa	07°59'22.08" S 110°34'40.73" T	Gunungkidul, Daerah Istimewa Yogyakarta	1408-311
Waru, Kantor Camat		Kantor Camat	06°56'31.53" S 113°33'01.17" T	Pamekasan, Jawa Timur	1609-311
Waruga Maumbi, Situs Purbakala		Situs Purbakala	01°28'54.82" U 124°54'11.51" T	Minahasa Utara, Sulawesi Utara	2417-144
Waruga Nimawanua Woloan, Situs Purbakala		Situs Purbakala	01°19'14.42" U 124°48'37.53" T	Kota Tomohon, Sulawesi Utara	2417-141
Wates, Kantor Lurah		Kantor Lurah	07°51'35.71" S 110°09'31.98" T	Kulon Progo, Daerah Istimewa Yogyakarta	1408-214
Wates, RSUD		Rumah Sakit Umum	07°51'32.00" S 110°08'52.62" T	Kulon Progo, Daerah Istimewa Yogyakarta	1408-214
Wates, Stasiun		Stasiun Kereta Api	07°51'34.95" S 110°09'27.19" T	Kulon Progo, Daerah Istimewa Yogyakarta	1408-214
Watu Pinabetengan, Tugu		Tugu/ Monumen/ Gapura	01°09'33.39" U 124°46'16.68" T	Minahasa, Sulawesi Utara	2417-123
Watudambo Dua, Jalan		Jalan	01°24'41.07" U 125°05'11.27" T	Minahasa Utara, Sulawesi Utara	2417-233

DAFTAR NAMA RUPABUMI

Nama Rupabumi	Nama Lain	Unsur Rupabumi	Koordinat	Wilayah Administrasi	Nomor Lembar Peta
Watudambo Dua, Kantor Kepala Desa		Kantor Kepala Desa	01°24'37.83" U 125°04'57.57" T	Minahasa Utara, Sulawesi Utara	2417-233
Watudambo Dua, Permakaman		Pemukaman Umum	01°24'37.06" U 125°04'53.62" T	Minahasa Utara, Sulawesi Utara	2417-233
Watudambo Dua, Puskesmas		Puskesmas/ Puskesmas Pembantu	01°23'36.57" U 125°05'52.12" T	Minahasa Utara, Sulawesi Utara	2417-233
Watudambo, Dermaga		Dermaga Laut	01°23'32.99" U 125°06'30.25" T	Minahasa Utara, Sulawesi Utara	2417-233
Watudambo, Kantor Kepala Desa		Kantor Kepala Desa	01°24'50.08" U 125°05'30.56" T	Minahasa Utara, Sulawesi Utara	2417-233
Watudambo, Permakaman		Pemukaman Bukan Umum	01°24'37.75" U 125°05'18.73" T	Minahasa Utara, Sulawesi Utara	2417-233
Watuklotok, Pantai		Pariwisata/ Rekreasi Pantai	08°34'36.18" S 115°24'00.73" T	Klungkung, Bali	1707-344
Watusigar, Kantor Lurah		Kantor Kepala Desa	07°51'53.35" S 110°41'28.60" T	Gunungkidul, Daerah Istimewa Yogyakarta	1408-314
Wawonasa, Puskesmas		Puskesmas/ Puskesmas Pembantu	01°29'32.58" U 124°50'52.34" T	Kota Manado, Sulawesi Utara	2417-143
Wawunian, Kantor Kepala Desa		Kantor Kepala Desa	01°51'28.10" U 125°04'25.82" T	Minahasa Utara, Sulawesi Utara	2417-531
Wawunian, Permakaman		Pemukaman Bukan Umum	01°51'29.30" U 125°04'17.78" T	Minahasa Utara, Sulawesi Utara	2417-531
Wayang Kekayon, Museum		Museum	07°48'52.47" S 110°24'46.80" T	Bantul, Daerah Istimewa Yogyakarta	1408-224
Wedarijaksa, Kantor Camat		Kantor Camat	06°40'56.17" S 111°04'19.01" T	Pati, Jawa Tengah	1509-131
Wedarijaksa, Kantor Kepala Desa		Kantor Kepala Desa	06°40'51.26" S 111°04'21.08" T	Pati, Jawa Tengah	1509-131
Wengkol, Kantor Lurah		Kantor Lurah	01°18'22.56" U 124°54'56.99" T	Minahasa, Sulawesi Utara	2417-142

DAFTAR NAMA RUPABUMI

Nama Rupabumi	Nama Lain	Unsur Rupabumi	Koordinat	Wilayah Administrasi	Nomor Lembar Peta
Werur, Bandara		Pelabuhan Udara Perintis	00°25'17.40" S 132°11'13.92" T	Tambrauw, Papua Barat	2915-412
Wijaya Kusuma, Kantor Lurah		Kantor Lurah	06°09'12.98" S 106°46'20.65" T	Kota Administrasi Jakarta Barat, DKI Jakarta	1209-441
Wijayapura, Kantor Lurah		Kantor Lurah	01°36'42.63" S 103°37'55.52" T	Kota Jambi, Jambi	1014-134
Wiladeg, Kantor Lurah		Kantor Kepala Desa	07°57'19.01" S 110°38'56.62" T	Gunungkidul, Daerah Istimewa Yogyakarta	1408-312
Wineru, Kantor Kepala Desa		Kantor Kepala Desa	01°39'30.39" U 125°06'16.26" T	Minahasa Utara, Sulawesi Utara	2417-513
Wineru, Masjid		Masjid	01°39'37.12" U 125°06'18.34" T	Minahasa Utara, Sulawesi Utara	2417-513
Wineru, Pemakaman		Pemukaman Bukan Umum	01°39'32.78" U 125°06'06.68" T	Minahasa Utara, Sulawesi Utara	2417-513
Wineru, Puskesmas		Puskesmas/ Puskesmas Pembantu	01°39'30.42" U 125°06'15.67" T	Minahasa Utara, Sulawesi Utara	2417-513
Winong, Kantor Camat		Kantor Camat	06°48'32.94" S 111°06'03.41" T	Pati, Jawa Tengah	1509-113
Winong, Kantor Kepala Desa		Kantor Kepala Desa	06°44'46.54" S 111°02'00.30" T	Pati, Jawa Tengah	1509-131
Winuri, Kantor Kepala Desa		Kantor Kepala Desa	01°38'37.40" U 125°06'12.61" T	Minahasa Utara, Sulawesi Utara	2417-513
Winuri, Pemakaman		Pemukaman Bukan Umum	01°38'38.70" U 125°06'16.43" T	Minahasa Utara, Sulawesi Utara	2417-513
Wirapati Wonosobo, Taman Makam Pahlawan		Pemukaman Khusus	07°21'54.36" S 109°55'13.51" T	Wonosobo, Jawa Tengah	1408-424
Wirobrajan, Kantor Mantri Pamong Praja		Kantor Camat	07°48'38.76" S 110°20'53.11" T	Kota Yogyakarta, Daerah Istimewa Yogyakarta	1408-223
Wirogunan, Kantor Lurah		Kantor Lurah	07°48'36.88" S 110°22'32.97" T	Kota Yogyakarta, Daerah Istimewa Yogyakarta	1408-224
Wonokerso, Kantor Kepala Desa		Kantor Kepala Desa	07°56'49.36" S 113°01'40.92" T	Probolinggo, Jawa Timur	1608-211

DAFTAR NAMA RUPABUMI

Nama Rupabumi	Nama Lain	Unsur Rupabumi	Koordinat	Wilayah Administrasi	Nomor Lembar Peta
Wonorejo, Kantor Kepala Desa		Kantor Kepala Desa	02°14'55.86" S 111°34'17.95" T	Lamandau, Kalimantan Tengah	1513-531
Wonosari 1, SD Negeri		Pendidikan Dasar	07°57'57.26" S 110°36'04.18" T	Gunungkidul, Daerah Istimewa Yogyakarta	1408-311
Wonosari 2, SD Negeri		Pendidikan Dasar	07°58'09.43" S 110°35'56.64" T	Gunungkidul, Daerah Istimewa Yogyakarta	1408-311
Wonosari 6, SD Negeri		Pendidikan Dasar	07°57'40.17" S 110°35'49.18" T	Gunungkidul, Daerah Istimewa Yogyakarta	1408-311
Wonosari Baru, SD		Pendidikan Dasar	07°58'06.36" S 110°35'45.82" T	Gunungkidul, Daerah Istimewa Yogyakarta	1408-311
Wonosari, Kantor Lurah		Kantor Kepala Desa	07°57'50.46" S 110°36'29.52" T	Gunungkidul, Daerah Istimewa Yogyakarta	1408-311
Wonosari, Kantor Panewu		Kantor Camat	07°57'55.32" S 110°36'00.06" T	Gunungkidul, Daerah Istimewa Yogyakarta	1408-311
Wonosari, MA Negeri		Pendidikan Menengah Umum	07°58'17.53" S 110°35'38.45" T	Gunungkidul, Daerah Istimewa Yogyakarta	1408-311
Wonosari, RSUD		Rumah Sakit Umum	07°57'42.69" S 110°36'10.42" T	Gunungkidul, Daerah Istimewa Yogyakarta	1408-311
Wonotoro, Kantor Kepala Desa		Kantor Kepala Desa	07°54'58.17" S 112°59'07.86" T	Probolinggo, Jawa Timur	1608-122
Wori, Pelabuhan		Pelabuhan Penyeberangan	01°27'17.87" U 124°45'12.84" T	Minahasa, Sulawesi Utara	2417-143
Wringin, Kantor Camat		Kantor Camat	07°49'11.79" S 113°45'28.49" T	Bondowoso, Jawa Timur	1608-323
Wringinanom, Kantor Camat		Kantor Camat	07°24'08.21" S 112°31'48.38" T	Gresik, Jawa Timur	1608-411
Wungkur Nanakan, Kantor Kepala Desa		Kantor Kepala Desa	01°58'58.42" S 115°14'52.21" T	Barito Timur, Kalimantan Tengah	1714-312
Wunung, Kantor Lurah		Kantor Kepala Desa	08°01'34.60" S 110°34'48.50" T	Gunungkidul, Daerah Istimewa Yogyakarta	1407-633
Wuran, Kantor Kepala Desa		Kantor Kepala Desa	01°54'24.21" S 115°02'59.24" T	Barito Timur, Kalimantan Tengah	1714-311
Yasmin, RS Ibu dan Anak		Rumah Sakit Khusus	02°11'56.85" S 113°54'34.38" T	Kota Palangkaraya, Kalimantan Tengah	1613-642
Yayasan 17 Yogyakarta, SMA		Pendidikan Menengah Umum	07°47'06.89" S 110°21'39.26" T	Kota Yogyakarta, Daerah Istimewa Yogyakarta	1408-223

DAFTAR NAMA RUPABUMI

Nama Rupabumi	Nama Lain	Unsur Rupabumi	Koordinat	Wilayah Administrasi	Nomor Lembar Peta
Yayasan Ar Rahmaan Hidayatullah, Panti Asuhan		Rumah Panti Asuhan Anak Yatim Piatu	02°43'28.96" S 111°10'07.19" T	Sukamara, Kalimantan Tengah	1513-132
Yayasan Pendidikan Penyiaran Islam Wonosari, SMK		Pendidikan Menengah Umum	07°58'02.49" S 110°35'35.03" T	Gunungkidul, Daerah Istimewa Yogyakarta	1408-311
Yayasan Pendidikan Prima Swarga Bara 2, SD		Pendidikan Dasar	00°32'22.00" U 117°30'43.18" T	Kutai Timur, Kalimantan Timur	1916-511
Yayasan Pendidikan Prima Swarga Bara 3, SD		Pendidikan Dasar	00°31'39.27" U 117°31'24.62" T	Kutai Timur, Kalimantan Timur	1916-511
Yehgangga, Pantai		Pariwisata/ Rekreasi Pantai	08°35'32.06" S 115°04'10.33" T	Tabanan, Bali	1707-333
Yesus Kristus Dari Orang- Orang Suci Zaman Akhir, Gereja		Gereja	07°46'59.80" S 110°21'43.35" T	Kota Yogyakarta, Daerah Istimewa Yogyakarta	1408-223
Yogyakarta, Akademi Kebidanan		Pendidikan Tinggi	07°50'59.01" S 110°21'27.47" T	Bantul, Daerah Istimewa Yogyakarta	1408-223
Yogyakarta, Bandara		Pelabuhan Udara Internasional	07°53'58.08" S 110°03'32.86" T	Kulon Progo, Daerah Istimewa Yogyakarta	1408-211
Yogyakarta, Stasiun	Stasiun Tugu	Stasiun Kereta Api	07°47'21.24" S 110°21'48.57" T	Kota Yogyakarta, Daerah Istimewa Yogyakarta	1408-223
Yos Sudarso, Stadion	Stadion Slerok	Stadion/ Tribun/ Bangunan Olah Raga	06°52'28.48" S 109°08'28.30" T	Kota Tegal, Jawa Tengah	1309-314
Yudonegoro, Taman Makam Pahlawan		Pemakaman Khusus	07°39'12.27" S 111°20'11.21" T	Magetan, Jawa Timur	1508-141
Zainuddin Abdul Madjid, Bandara		Pelabuhan Udara Internasional	08°45'41.91" S 116°16'25.56" T	Lombok Tengah, Nusa Tenggara Barat	1807-223

1.2.3 Tempat Berpenduduk

DAFTAR NAMA RUPABUMI

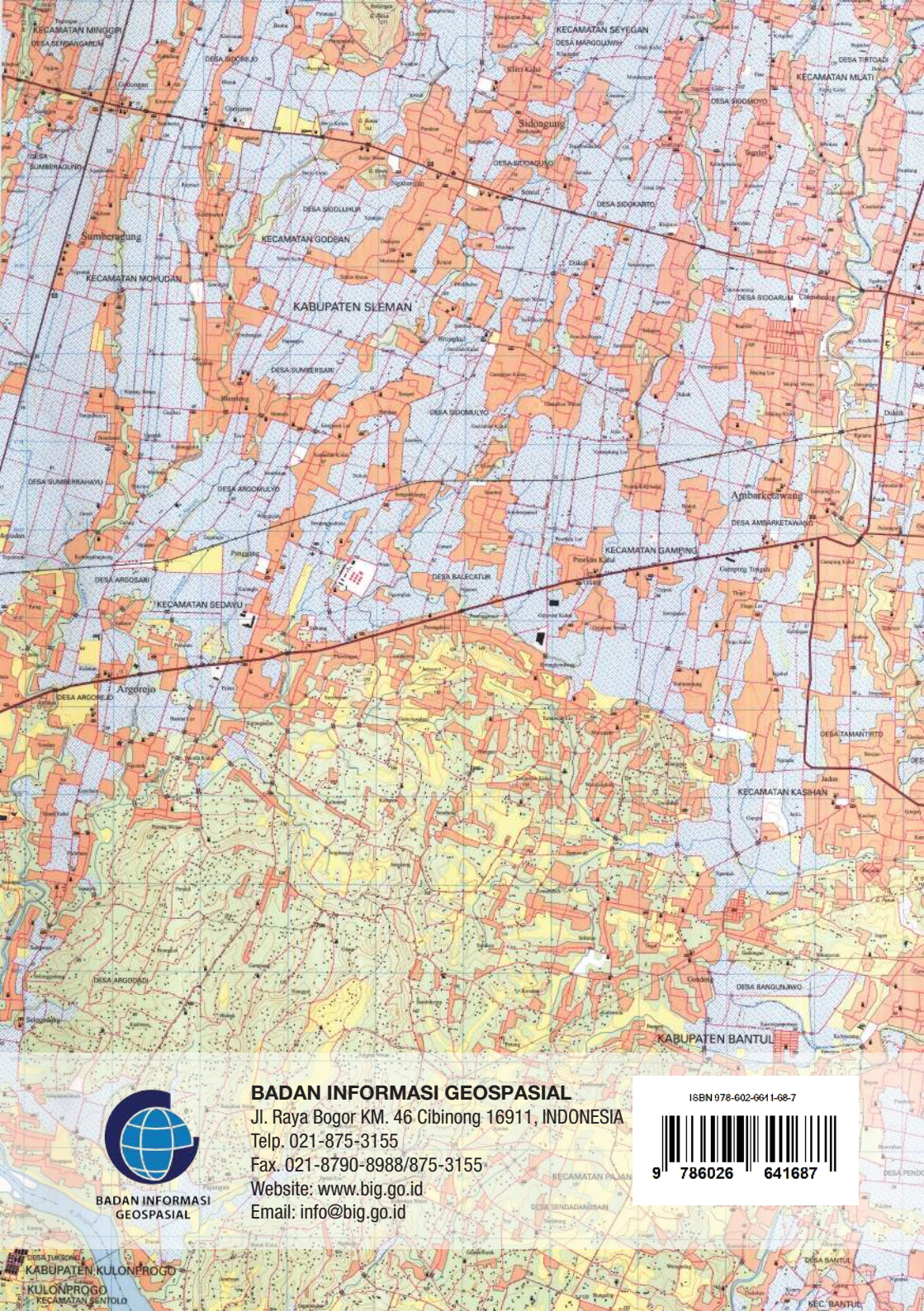
Nama Rupabumi	Nama Lain	Unsur Rupabumi	Koordinat	Wilayah Administrasi	Nomor Lembar Peta
Baluntas, Kampung		Kampung/ Dusun	01°43'19.29" U 124°58'13.98" T	Minahasa Utara, Sulawesi Utara	2417-424
Camat Balai Riam, Rumah Dinas		Rumah Hunian Lainnya	02°19'59.45" S 111°09'16.68" T	Sukamara, Kalimantan Tengah	1513-414
Camat Sukamara, Rumah Dinas		Rumah Hunian Lainnya	02°42'31.20" S 111°10'27.34" T	Sukamara, Kalimantan Tengah	1513-132
Cibogo Permai, Perumahan		Rumah Komplek/ Properti Real Estate	06°54'34.18" S 107°31'30.13" T	Kota Cimahi, Jawa Barat	1209-311
Duku Jamrud, Perumahan		Rumah Komplek/ Properti Real Estate	06°18'18.51" S 107°01'27.00" T	Kota Bekasi, Jawa Barat	1209-513
Griya Hang Tuah Permai, Perumahan		Rumah Komplek/ Properti Real Estate	00°55'51.76" U 104°30'57.96" T	Kota Tanjung Pinang, Kepulauan Riau	1016-633
Guru SD Balai Riam, Perumahan		Rumah Komplek/ Properti Real Estate	02°19'54.58" S 111°09'23.59" T	Sukamara, Kalimantan Tengah	1513-414
Guru SD Negeri 1 Air Dua, Perumahan		Rumah Komplek/ Properti Real Estate	02°23'00.50" S 111°09'02.21" T	Sukamara, Kalimantan Tengah	1513-412
Guru SD Negeri 2 Nibung Terjun, Perumahan	Perumahan Guru SDN Melatup	Rumah Komplek/ Properti Real Estate	02°10'46.22" S 111°04'25.47" T	Sukamara, Kalimantan Tengah	1513-431
Guru SD Negeri Pempaning, Perumahan		Rumah Komplek/ Properti Real Estate	02°17'49.06" S 111°06'33.82" T	Sukamara, Kalimantan Tengah	1513-413
Haji Embarkasi Antara Palangka Raya, Asrama		Rumah Hunian Lainnya	02°13'50.86" S 113°53'29.77" T	Kota Palangkaraya, Kalimantan Tengah	1613-642
Jaga 1, Dusun		Kampung/ Dusun	01°35'35.84" U 125°07'36.34" T	Minahasa Utara, Sulawesi Utara	2417-512

DAFTAR NAMA RUPABUMI

Nama Rupabumi	Nama Lain	Unsur Rupabumi	Koordinat	Wilayah Administrasi	Nomor Lembar Peta
Jaga 2, Dusun		Kampung/ Dusun	01°35'20.26" U 125°07'33.04" T	Minahasa Utara, Sulawesi Utara	2417-512
Jaga 3, Dusun		Kampung/ Dusun	01°35'16.30" U 125°07'30.22" T	Minahasa Utara, Sulawesi Utara	2417-512
Jaga 4, Dusun		Kampung/ Dusun	01°35'12.01" U 125°07'31.11" T	Minahasa Utara, Sulawesi Utara	2417-512
Kahuku, Kampung		Kampung/ Dusun	01°48'06.28" U 125°07'08.77" T	Minahasa Utara, Sulawesi Utara	2417-531
Kalero, Kampung		Kampung/ Dusun	01°42'43.50" U 124°58'03.68" T	Minahasa Utara, Sulawesi Utara	2417-424
Ketua DPRD Kabupaten Sukamara, Rumah Dinas	Rumah Jabatan Ketua DPRD	Rumah Hunian Lainnya	02°44'24.79" S 111°10'00.87" T	Sukamara, Kalimantan Tengah	1513-132
Melatur, Kampung		Kampung/ Dusun	02°10'43.36" S 111°04'22.27" T	Sukamara, Kalimantan Tengah	1513-431
Menara, Kampung		Kampung/ Dusun	01°41'34.53" U 124°58'39.68" T	Minahasa Utara, Sulawesi Utara	2417-424
Pegawai Puskesmas Balai Riam, Perumahan		Rumah Komplek/ Properti Real Estate	02°20'03.08" S 111°09'16.70" T	Sukamara, Kalimantan Tengah	1513-414
Pimpin, Kampung		Kampung/ Dusun	01°23'15.17" U 125°05'19.95" T	Minahasa Utara, Sulawesi Utara	2417-233
Polri Pinokalan Bitung , Asrama		Rumah Hunian Lainnya	01°26'44.57" U 125°07'21.49" T	Kota Bitung, Sulawesi Utara	2417-233
Puri Fajar, Perumahan		Rumah Komplek/ Properti Real Estate	06°53'38.87" S 107°31'19.91" T	Kota Cimahi, Jawa Barat	1209-311
Sambas, Kampung		Kampung/ Dusun	02°42'24.10" S 111°10'56.00" T	Sukamara, Kalimantan Tengah	1513-132
Sangkili, Kampung		Kampung/ Dusun	01°44'13.05" U 124°59'20.09" T	Minahasa Utara, Sulawesi Utara	2417-424
Sekretaris Daerah Kabupaten Sukamara, Rumah Dinas	Rumah Jabatan Sekda	Rumah Hunian Lainnya	02°44'26.78" S 111°10'00.93" T	Sukamara, Kalimantan Tengah	1513-132

DAFTAR NAMA RUPABUMI

Nama Rupabumi	Nama Lain	Unsur Rupabumi	Koordinat	Wilayah Administrasi	Nomor Lembar Peta
Sekretaris Kecamatan Balai Riam, Rumah Dinas		Rumah Hunian Lainnya	02°20'00.55" S 111°09'16.84" T	Sukamara, Kalimantan Tengah	1513-414
Tamboasin, Kampung		Kampung/ Dusun	01°41'50.94" U 125°00'33.74" T	Minahasa Utara, Sulawesi Utara	2417-513
Tangkasi, Kampung		Kampung/ Dusun	01°43'49.80" U 124°45'30.15" T	Minahasa Utara, Sulawesi Utara	2417-423
Tasikoki, Kampung		Kampung/ Dusun	01°23'30.92" U 125°05'43.65" T	Minahasa Utara, Sulawesi Utara	2417-233
Tetul, Kampung		Kampung/ Dusun	01°22'40.30" U 125°04'25.33" T	Minahasa Utara, Sulawesi Utara	2417-233
Wakil Walikota Bitung, Rumah Dinas		Rumah Hunian Lainnya	01°26'27.17" U 125°08'30.07" T	Kota Bitung, Sulawesi Utara	2417-234
Wakil Walikota Tegal, Rumah Dinas		Rumah Hunian Lainnya	06°52'21.93" S 109°08'20.81" T	Kota Tegal, Jawa Tengah	1309-314
Walikota Bitung, Rumah Dinas		Rumah Hunian Lainnya	01°26'59.43" U 125°10'37.21" T	Kota Bitung, Sulawesi Utara	2417-234
Watu Dambo Permai, Perumahan		Rumah Komplek/ Properti Real Estate	01°23'56.09" U 125°05'57.93" T	Minahasa Utara, Sulawesi Utara	2417-233



**BADAN INFORMASI
GEOSPASIAL**

BADAN INFORMASI GEOSPASIAL

Jl. Raya Bogor KM. 46 Cibinong 16911, INDONESIA

Telp. 021-875-3155

Fax. 021-8790-8988/875-3155

Website: www.big.go.id

Email: info@big.go.id

ISBN 978-602-6611-68-7



9 786026 641687